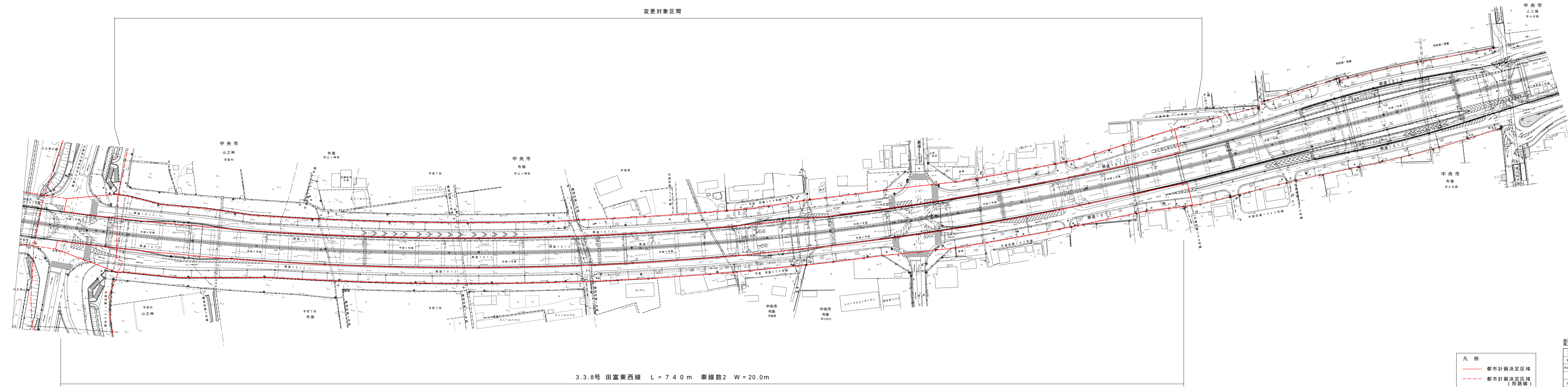


変更対象区間



3.3.8号 田富東西線 L = 740 m 車線数2 W = 20.0m

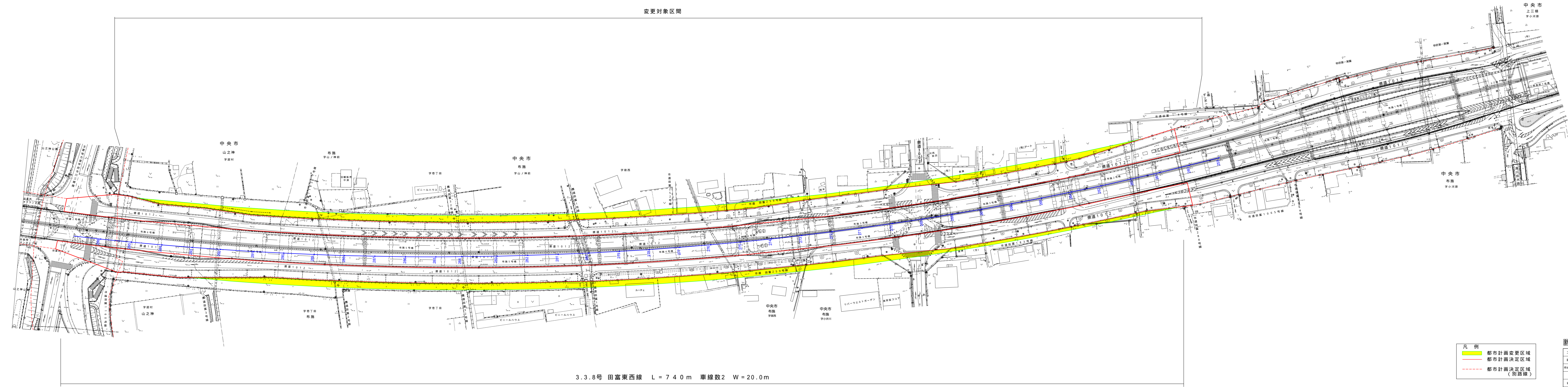
凡例

—	都市計画決定区域
- - -	都市計画決定区域 (別路線)

計画図

工事名	田富東西線
図面名	平面図
作成年月日	平成 年 月 日
縮尺	1:1000 図面番号 /
会社名	
事業名	

変更対象区間



3.3.8号 田富東西線 L = 740m 車線数2 W = 20.0m

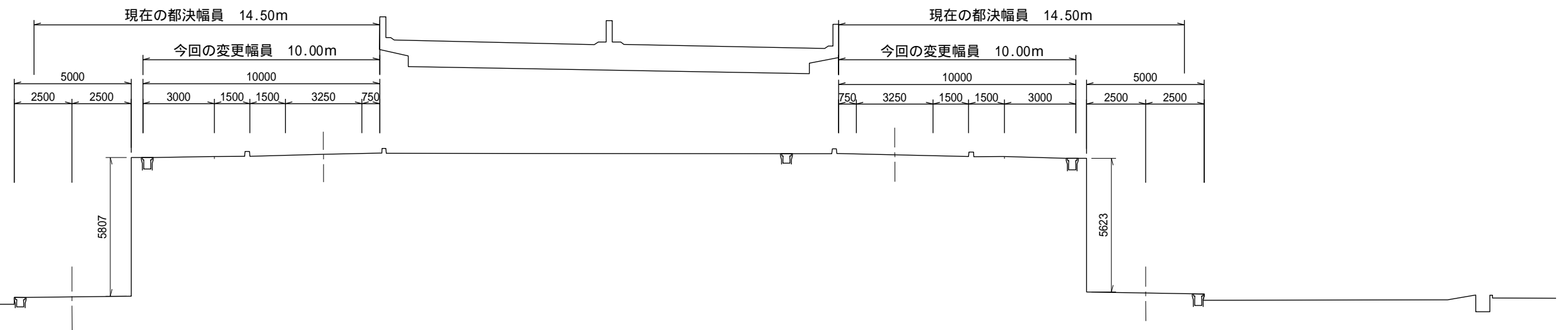
- 凡例
- 都市計画変更区域
 - 都市計画決定区域
 - 都市計画決定区域 (別路線)

新旧対照図

工事名	田富東西線
図面名	平面図
作成年月日	平成 年 月 日
縮尺	1:1000 図面番号 /
会社名	
事業名	

標準横断図 (単路部)

NO.286

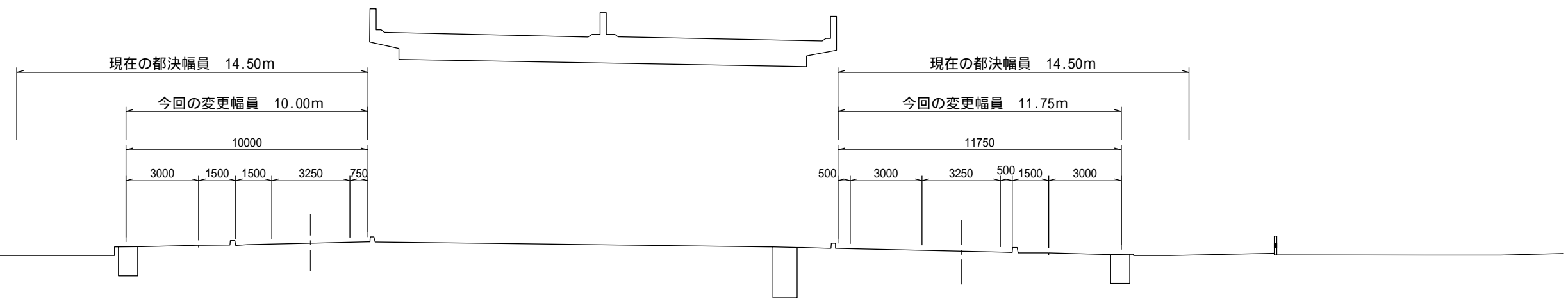


変更幅員合計 20.0m

工事名	田富東西線		
図面名	標準横断図		
作成年月日	平成 年 月 日		
縮尺	1:200	図面番号	1 / 3
会社名			
事業者名			

標準横断図 (交差点部)

NO.271

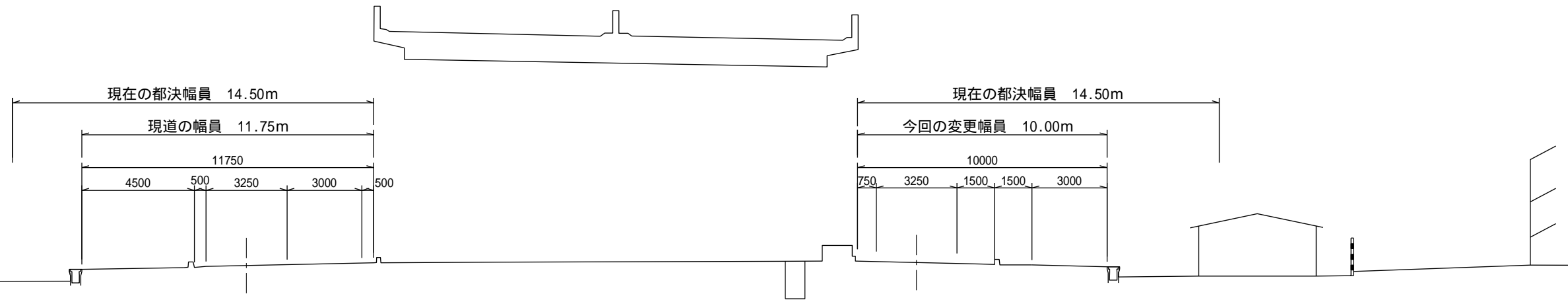


変更幅員合計 21.8m

工事名	田富東西線		
図面名	標準横断図		
作成年月日	平成 年 月 日		
縮尺	1:200	図面番号	2 / 3
会社名			
事業者名			

標準横断図 (交差点部)

NO.267



変更幅員合計 21.8m

工事名	田富東西線		
図面名	標準横断図		
作成年月日	平成 年 月 日		
縮尺	1:200	図面番号	3 / 3
会社名			
事業者名			