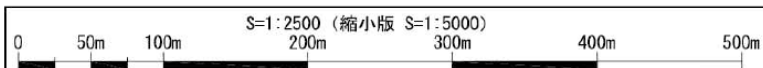
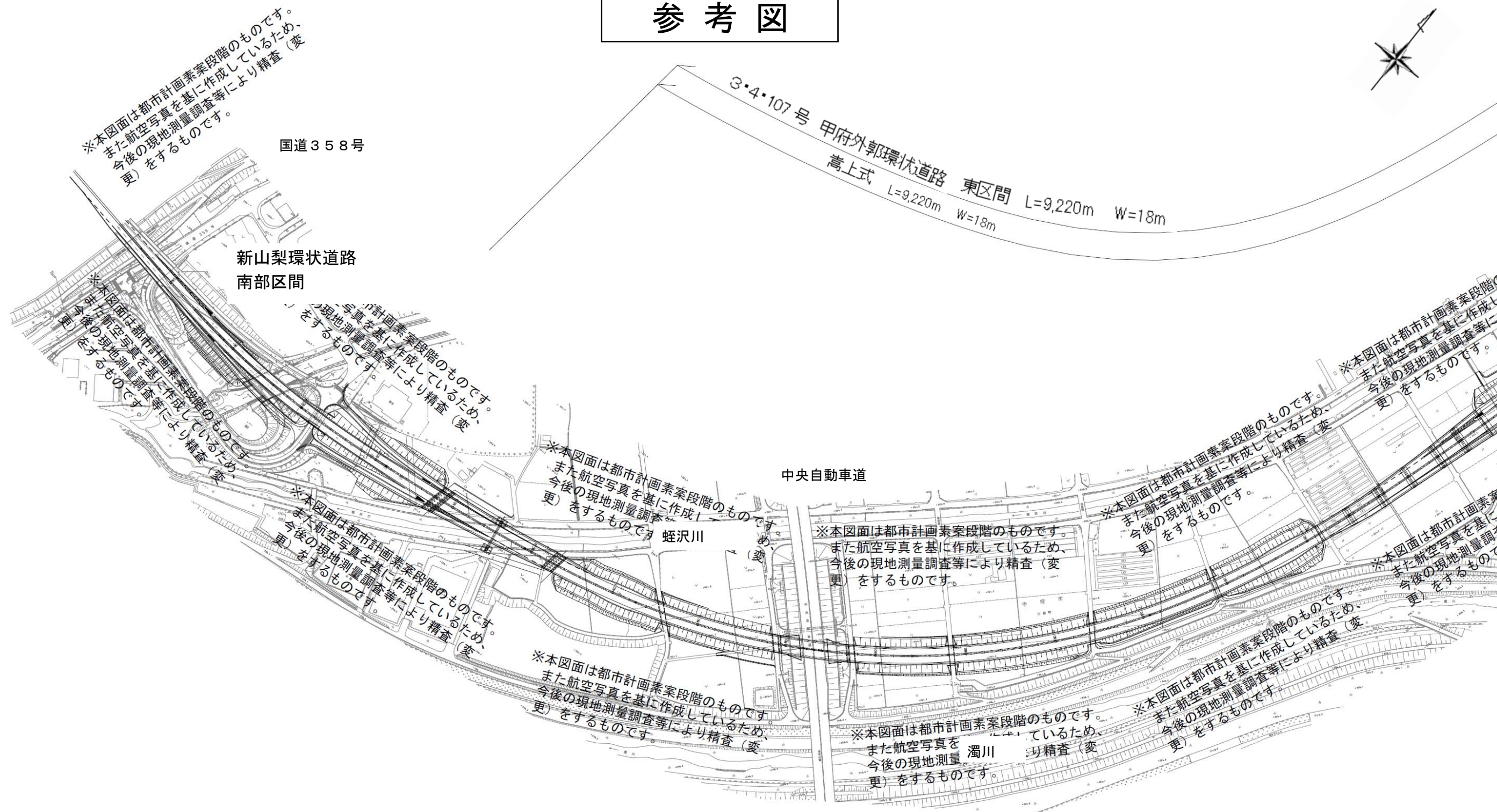
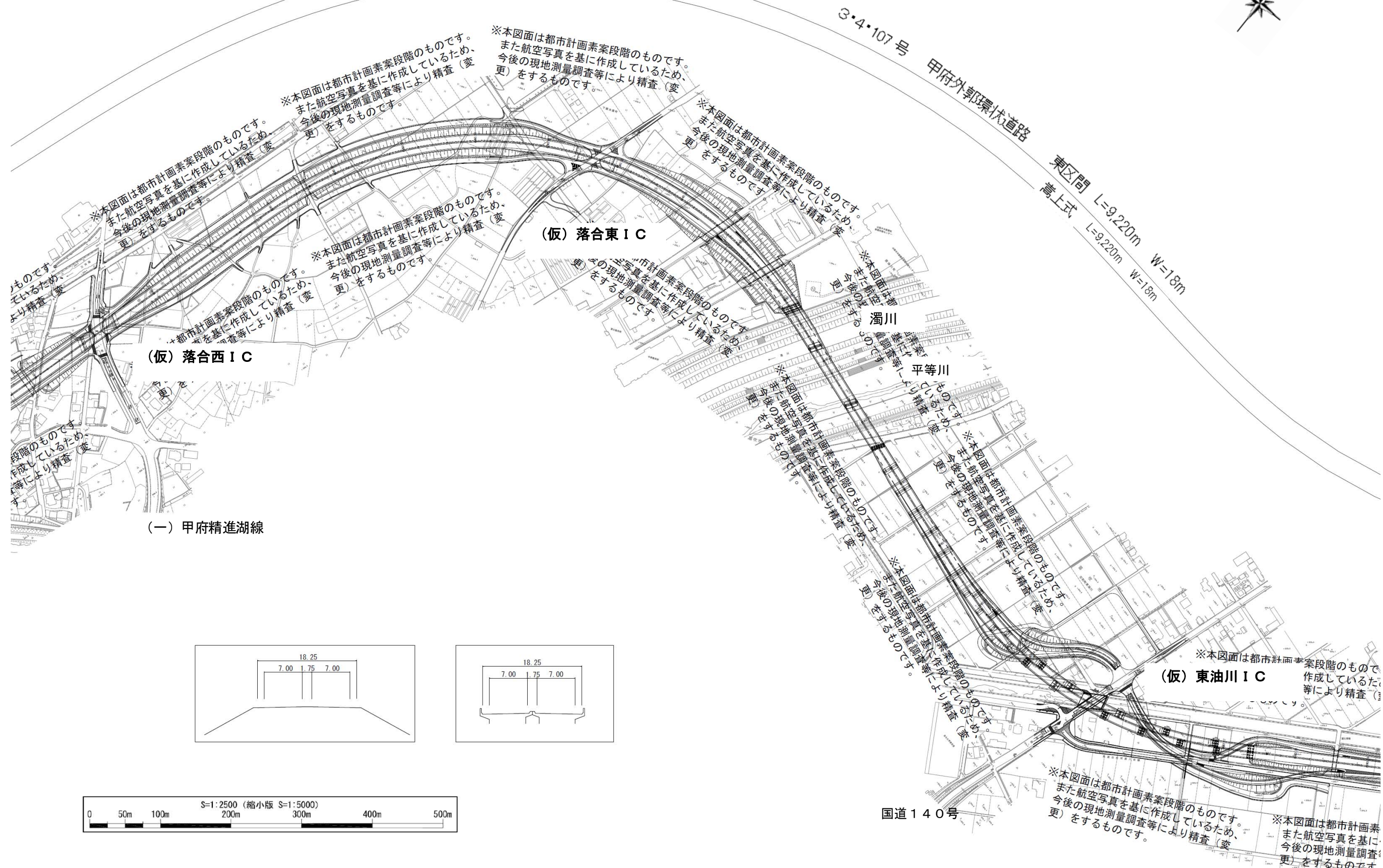


参考図



参考図

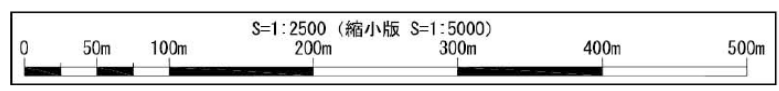
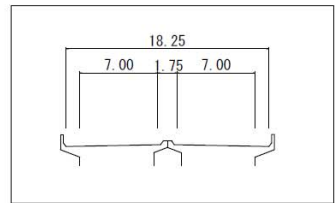
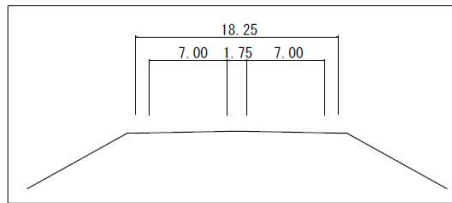


(仮)落合西IC

(仮)落合東IC

(仮)東油川IC

(一) 甲府精進湖線

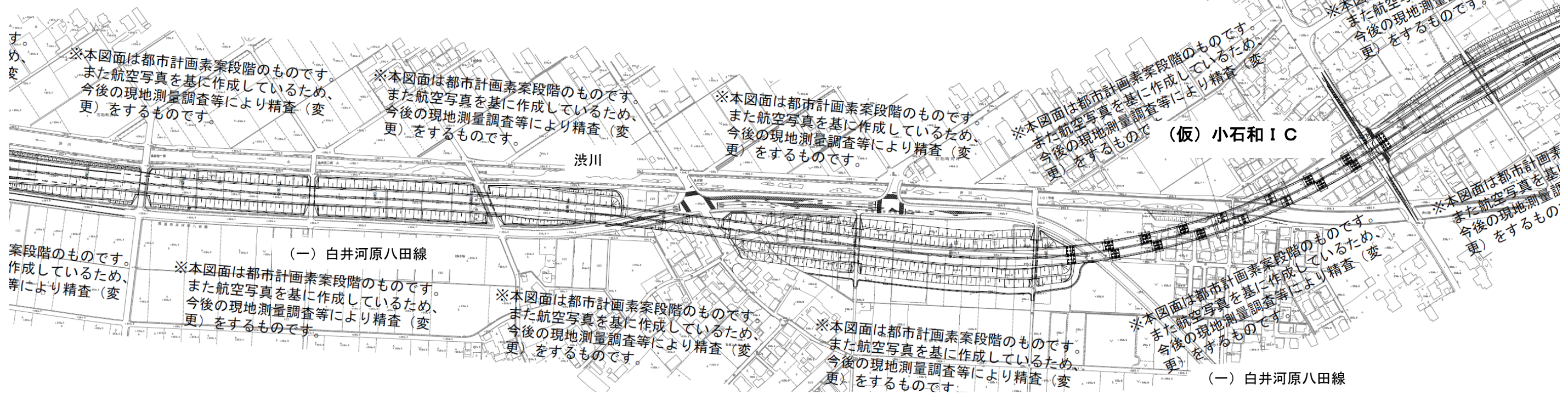


参考図



3・4・107号 甲府外郭 環状道路 東区間 L=9,220m W=18m
 嵩上式 L=9,220m W=18m

(主) 甲府笛吹線



※本図面は都市計画素案段階のもので、また航空写真を基に作成しているため、今後の現地測量調査等により精査(変更)をするものです。

※本図面は都市計画素案段階のもので、また航空写真を基に作成しているため、今後の現地測量調査等により精査(変更)をするものです。

※本図面は都市計画素案段階のもので、また航空写真を基に作成しているため、今後の現地測量調査等により精査(変更)をするものです。

※本図面は都市計画素案段階のもので、また航空写真を基に作成しているため、今後の現地測量調査等により精査(変更)をするものです。

※本図面は都市計画素案段階のもので、また航空写真を基に作成しているため、今後の現地測量調査等により精査(変更)をするものです。

※本図面は都市計画素案段階のもので、作成しているため、等により精査(変更)をするものです。

※本図面は都市計画素案段階のもので、また航空写真を基に作成しているため、今後の現地測量調査等により精査(変更)をするものです。

※本図面は都市計画素案段階のもので、また航空写真を基に作成しているため、今後の現地測量調査等により精査(変更)をするものです。

※本図面は都市計画素案段階のもので、また航空写真を基に作成しているため、今後の現地測量調査等により精査(変更)をするものです。

※本図面は都市計画素案段階のもので、また航空写真を基に作成しているため、今後の現地測量調査等により精査(変更)をするものです。

※本図面は都市計画素案段階のもので、また航空写真を基に作成しているため、今後の現地測量調査等により精査(変更)をするものです。

