

# 計 画 図

3・4・106号 甲府外郭環状道路北区間 L=14,660m W=18m  
地下式 L=4930m W=18m

△ (仮称) = 沖合交差点

(仮称) 桜六IC


大口沢川

南園東通道路

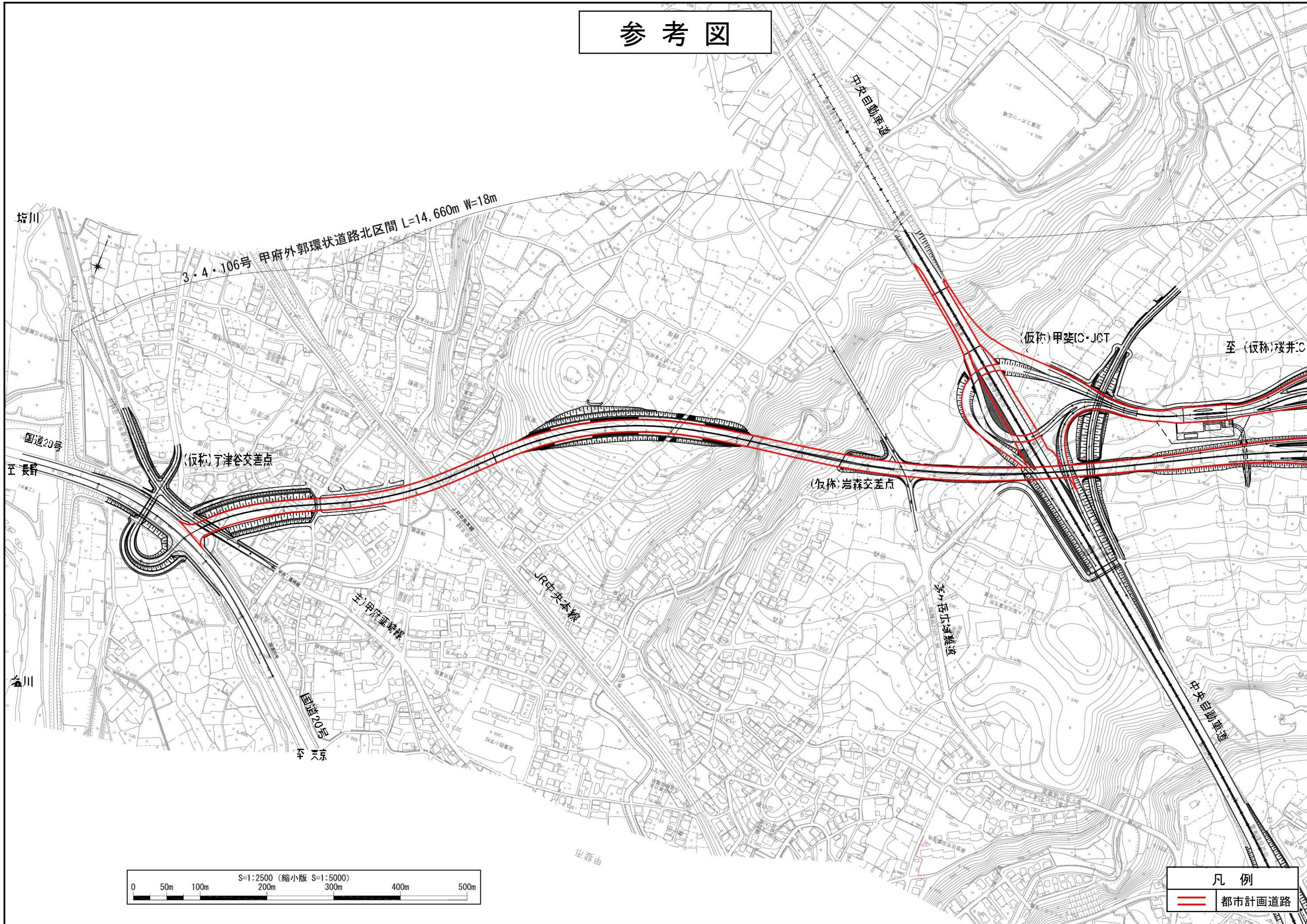
国道108号

甲府市

凡 例  
— 都市計画道路

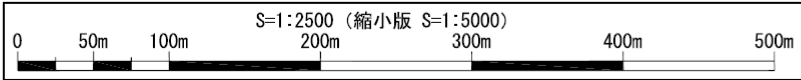
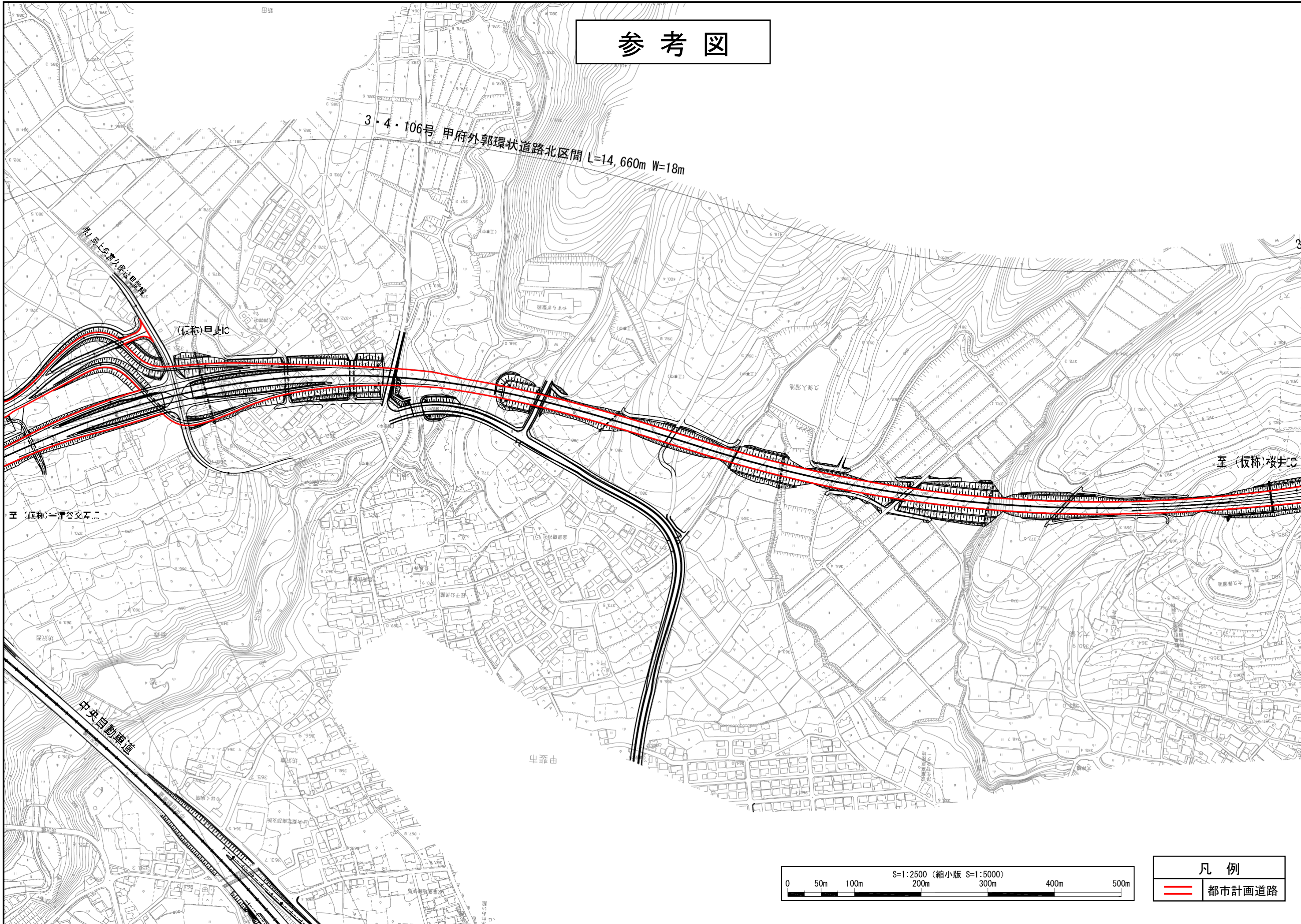


# 参考図



# 参考図

3・4・106号 甲府外郭環状道路北区間 L=14,660m W=18m



凡例	
	都市計画道路