

第3号議案

甲府都市計画道路の変更

(3・4・10号 高畑町昇仙峡線)

甲府都市計画道路の変更(山梨県決定)

甲府都市計画道路中、3・4・10号高畑町昇仙峡線を次のように変更する。

種別	名称		位置			区域	構造				備考
	番号	路線名	起点	終点	主な経過地	延長	構造形式	車線の数	幅員	地表式の区間における鉄道等との交差の構造	
幹線街路	3・4・10	高畑町昇仙峡線	甲府市高畑二丁目	甲府市山宮町	甲府市池田二丁目	約7,290m	地表面式	2車線	11.5m 16m	JR中央線との立体交差1箇所 幹線街路との平面交差10箇所	W=11.5m L=約940m W=16m L=約6,350m
	車線の数の内訳		2車線			約7,290m					
	理由		<p>都市計画道路高畑町昇仙峡線は、甲府駅周辺広域拠点と甲府市北部とを結ぶ幹線道路として位置づけられるとともに、新山梨環状道路北部区間とのアクセス道路として、中心市街地への交通を円滑にするものである。今回の変更内容は、沿道の土地利用状況を考慮して一部区間を片側歩道とする都市計画道路の幅員を変更するものである。また、併せて道路平面線形について見直しを行った。</p>								

新旧対照表

<現>

種別	名 称		位 置			区 域	構 造			備 考	
	番 号	路 線 名	起 点	終 点	主な経過地	延 長	構造形式	車線の数	幅員		地表式の区間における鉄道等との交差の構造
幹線街路	3・4・10	高畑町昇仙峡線	甲府市高畑二丁目	甲府市山宮町	甲府市池田二丁目	約7,290m	地表式	2車線	16m	JR中央線との立体交差1箇所 幹線街路との平面交差10箇所	W=16m L=約7,290m
	車線の数の内訳		2車線			約7,290m					

<新>

種別	名 称		位 置			区 域	構 造			備 考	
	番 号	路 線 名	起 点	終 点	主な経過地	延 長	構造形式	車線の数	幅員		地表式の区間における鉄道等との交差の構造
幹線街路	3・4・10	高畑町昇仙峡線	甲府市高畑二丁目	甲府市山宮町	甲府市池田二丁目	約7,290m	地表式	2車線	11.5m 16m	JR中央線との立体交差1箇所 幹線道路との平面交差10箇所	W=11.5m L=約940m W=16m L=約6,350m
	車線の数の内訳		2車線			約7,290m					

甲府都市計画 道路網構想図

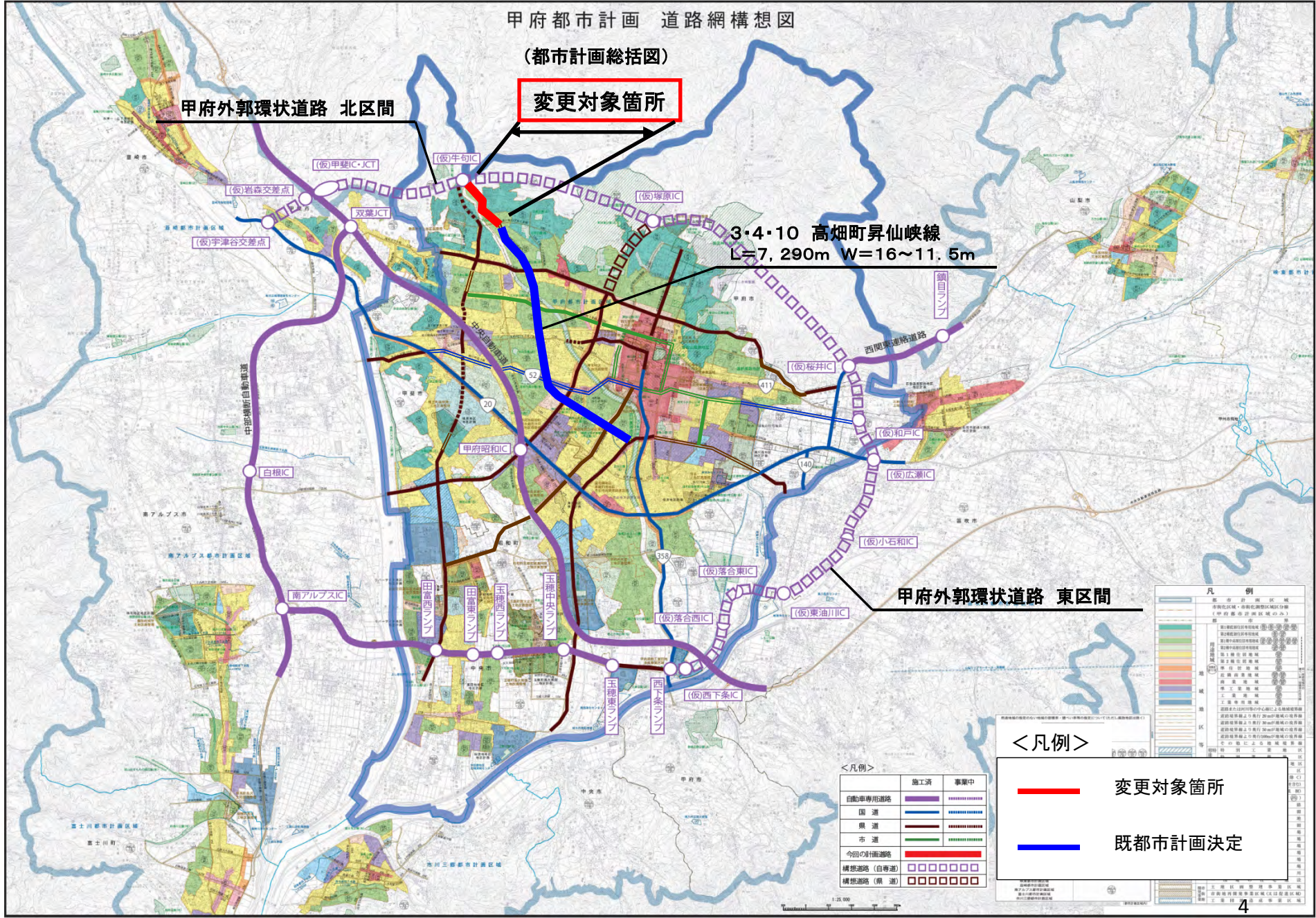
(都市計画総括図)

甲府外郭環状道路 北区間

変更対象箇所

3・4・10 高畑町昇仙峡線
L=7,290m W=16~11.5m

甲府外郭環状道路 東区間



凡例

市界	町界	村界	区界
市界	町界	村界	区界
市界	町界	村界	区界
市界	町界	村界	区界
市界	町界	村界	区界

<凡例>

自動車専用道路	施工中	事業中
国道	既都市計画決定	
県道	既都市計画決定	
市道	既都市計画決定	
今回の計画道路		
構想道路(自専道)	変更対象箇所	
構想道路(県道)	既都市計画決定	

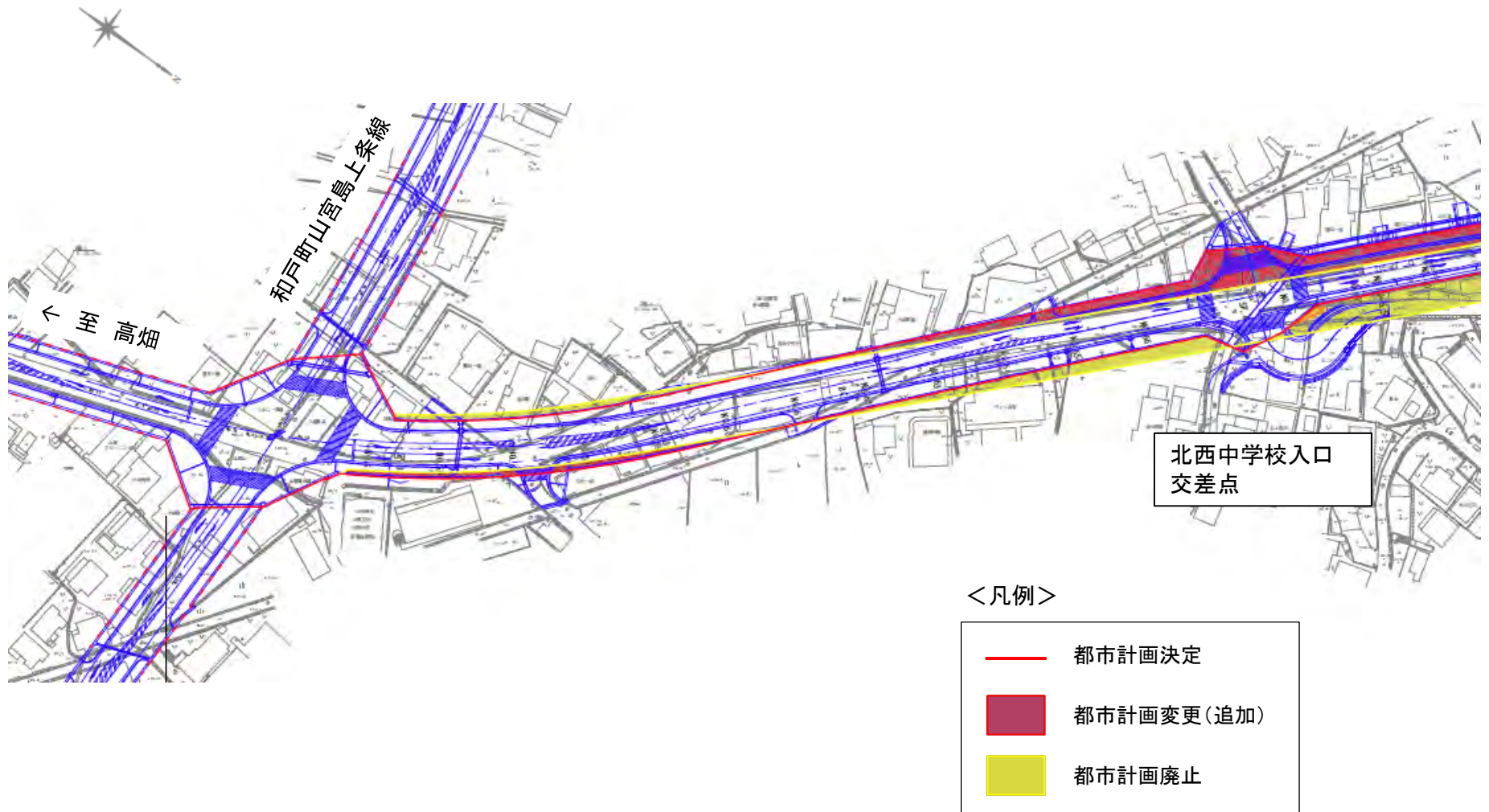
<凡例>

変更対象箇所	
既都市計画決定	

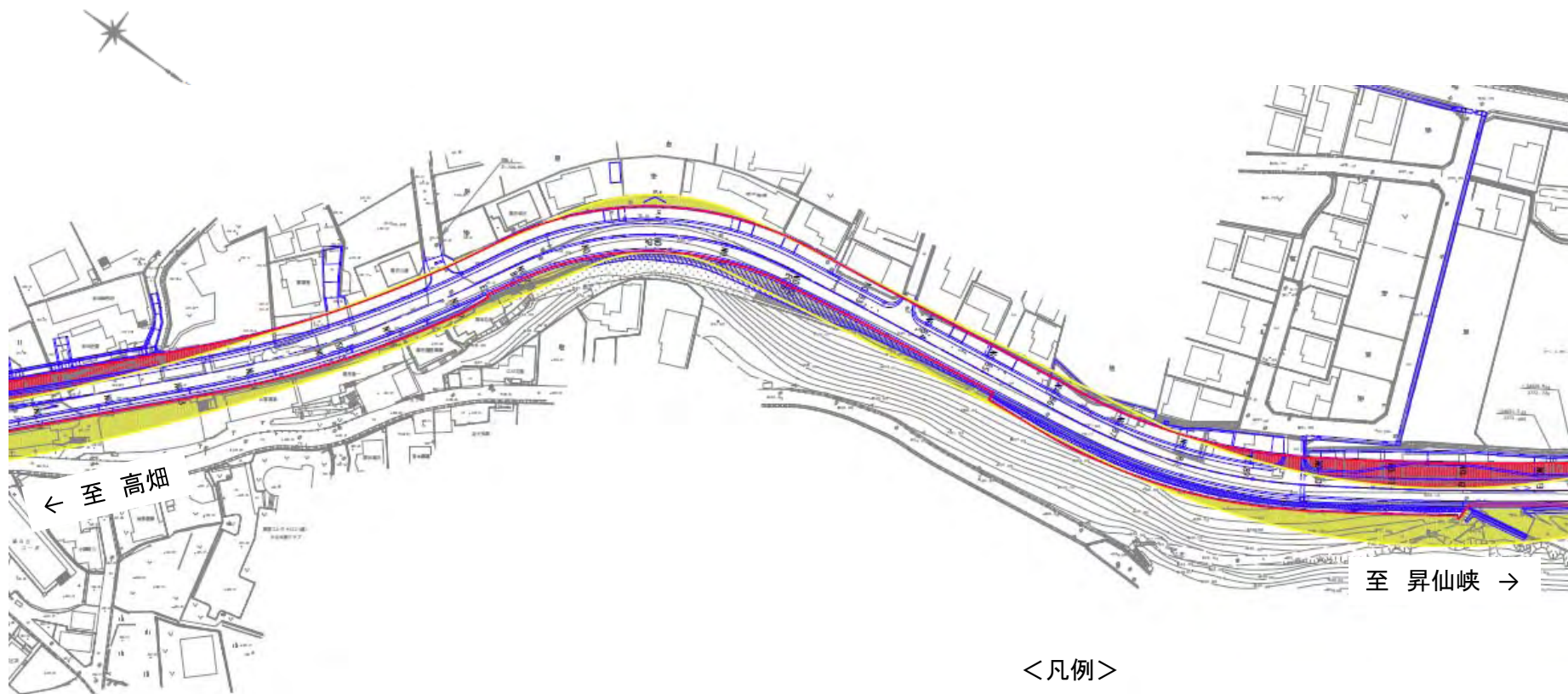
計画図(新旧対照図)



計画図(新旧対照図)



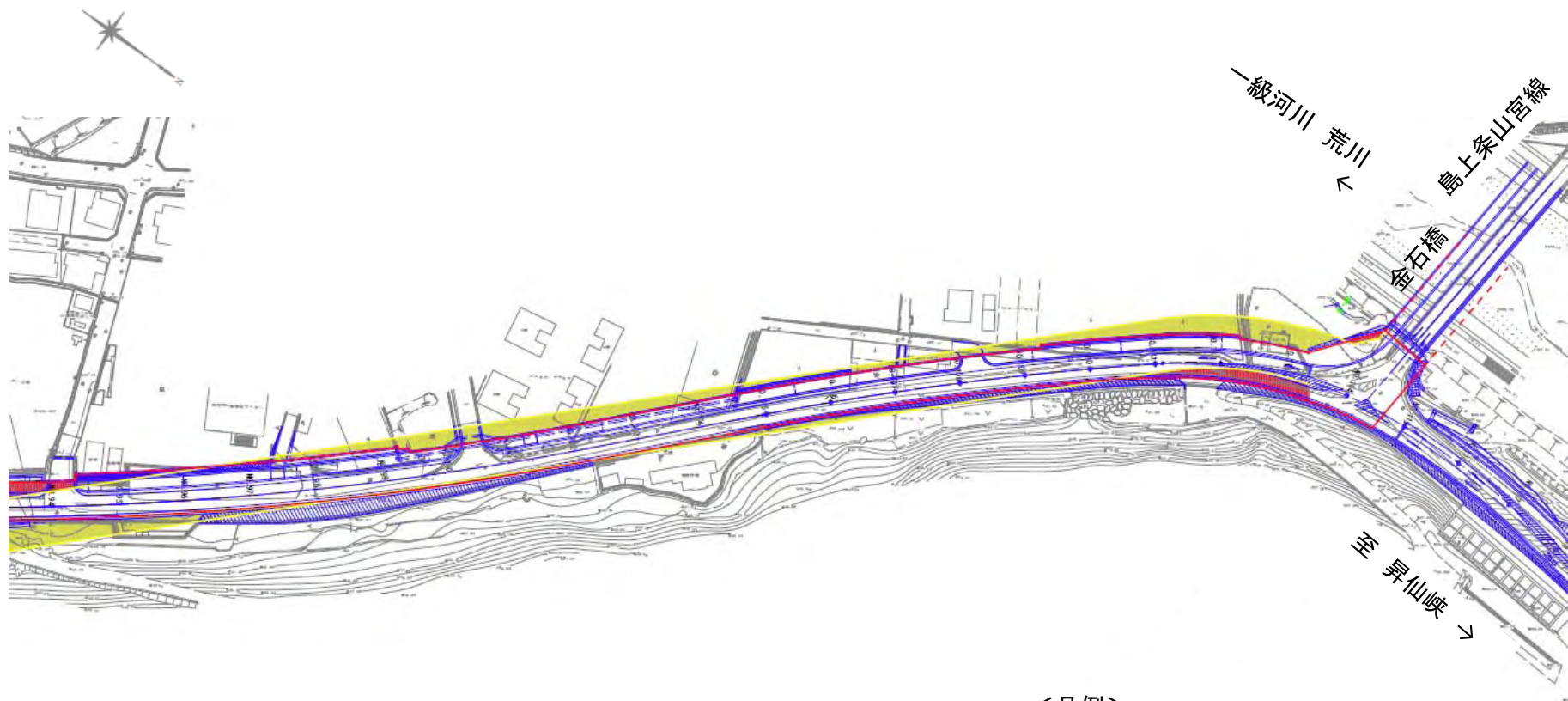
計画図(新旧対照図)






<凡例>

- 都市計画決定
- 都市計画変更(追加)
- 都市計画廃止

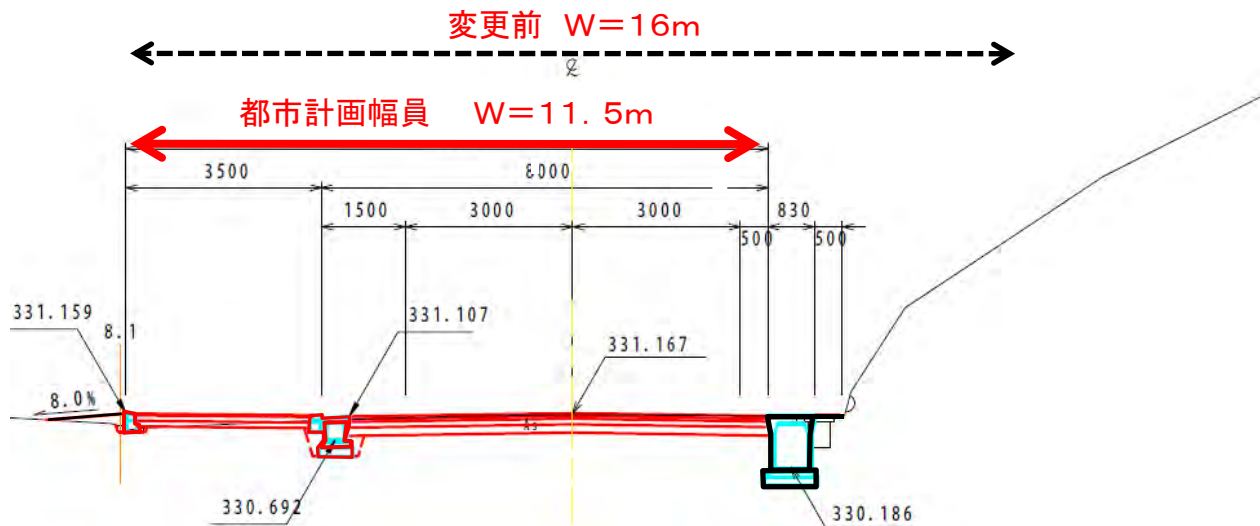
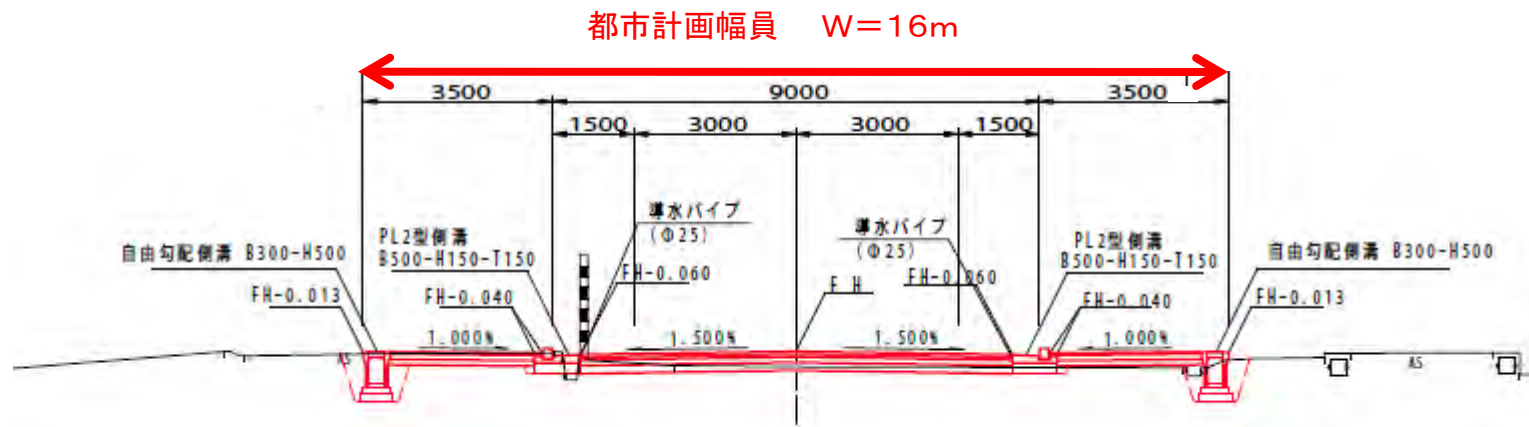
計画図(新旧対照図)



<凡例>

	都市計画決定
	都市計画変更(追加)
	都市計画廃止

標準横断図



第3号議案 現況写真（航空写真）



第3号議案 現況写真 ① (和戸町山宮島上条線との交差点から望む)



第3号議案 現況写真 ② (北西中学校入口交差点を望む)



第3号議案 現況写真 ③ (北西中学校入口交差点北側)



第3号議案 現況写真 ④ (甲府市山宮福祉センター付近)



都市計画の策定の経緯の概要

甲府都市計画道路の変更（3・4・10 高畑町昇仙峡線）

事 項	時 期	備 考
説 明 会	平成 1 7 年 7 月 2 3 日 平成 1 8 年 2 月 1 8 日 平成 1 8 年 2 月 2 5 日 平成 1 8 年 2 月 2 6 日 平成 1 8 年 2 月 2 6 日 平成 2 1 年 1 0 月 1 5 日	山宮町自治会(全体) " (西町1~3組) " (西町4~6組) " (西町7~9組) " (銀座5組) 山宮町自治会(全体)
公 聴 会	平成 年 月 日	縦覧者数 公述意見
関 係 市 の 意 見 聴 取	平成 2 5 年 5 月 2 3 日	甲府市長
計 画 案 の 公 告 ・ 縦 覧 (法17条に基づく公告・縦覧)	平成 2 5 年 6 月 1 0 日 ～ 平成 2 5 年 6 月 2 4 日	縦覧者数 2名 意見書 なし
山 梨 県 都 市 計 画 審 議 会	平成 2 5 年 8 月 2 8 日	
都 市 計 画 決 定 告 示	平成 2 5 年 9 月 (予 定)	