

# 第2号議案

## 甲府都市計画公園の変更

(6・5・2号 緑ヶ丘運動公園)

# 甲府都市計画公園の変更(山梨県決定)

都市計画公園中6・5・2緑ヶ丘運動公園を6・5・2緑が丘スポーツ公園に名称を改め、次のように変更する。

種別	名称		位置	面積	備考
	番号	公園名			
運動	6・5・2	緑が丘スポーツ公園	甲府市緑が丘二丁目	約30.9ha	野球場・陸上競技場・球技場・水泳場・庭球場・トレーニングセンター・体育館・スポーツ会館・広場・散策道

## 理由

甲府外郭環状道路北区間への主要なアクセス道路として新たに決定する、甲府都市計画道路3・4・32号 新環状・緑が丘アクセス線が本公園内を通過するため、都市計画道路の区域になる部分の面積を本公園の面積から減ずるものである。  
 なお、公園区域内を都市計画道路が通過しても、公園の一体性が確保される構造とする。

# 新旧対照表

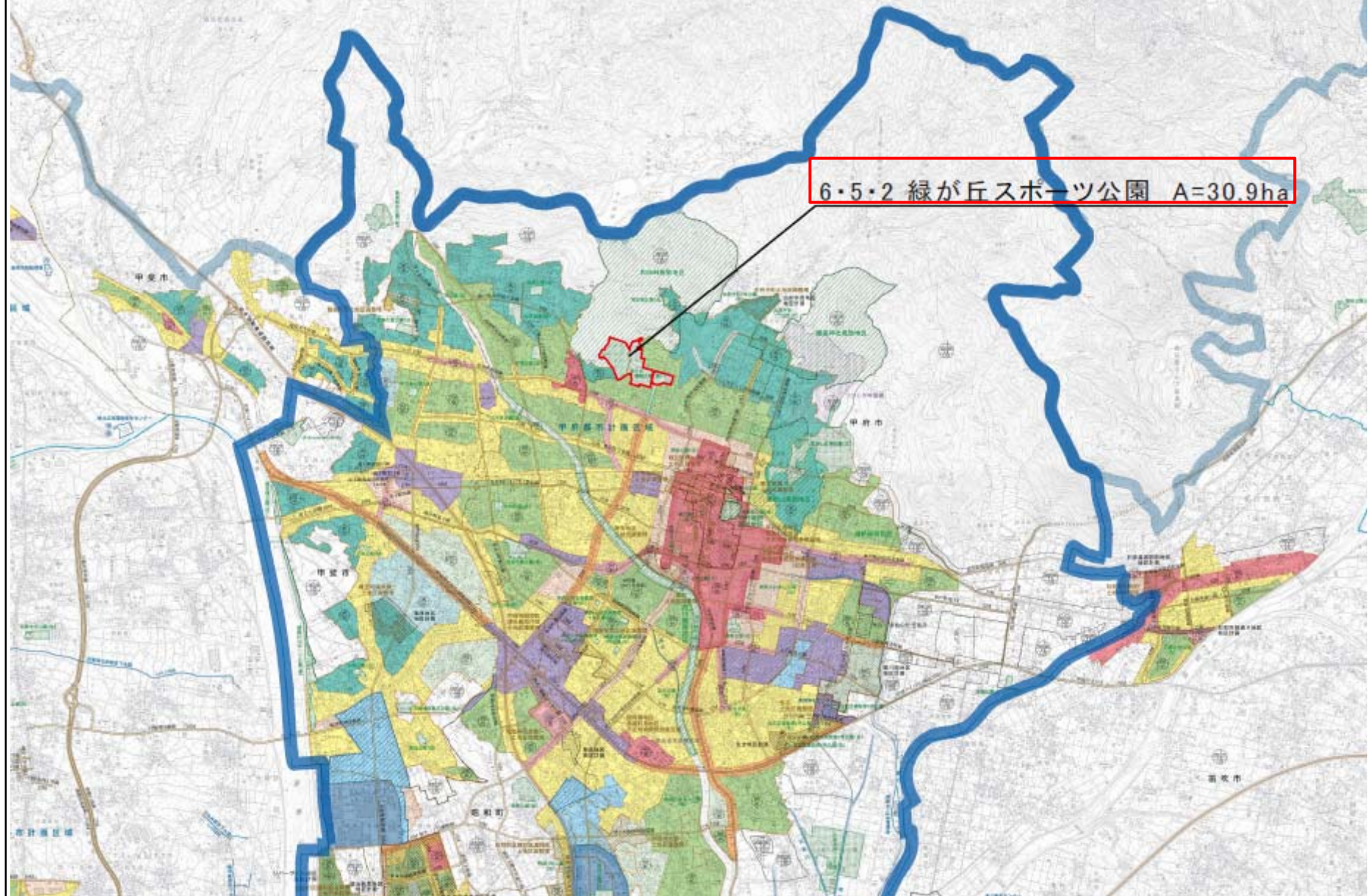
〈現〉

種 別	名 称		位 置	面 積	備 考
	番 号	公 園 名			
運 動	6・5・2	緑ヶ丘運動公園	甲府市緑が丘二丁目	約32.0ha	野球場・陸上競技場・蹴球場・球技場・バレーボール場・水泳場・トレーニングセンター・体育館・スポーツの家・散策道

〈新〉

種 別	名 称		位 置	面 積	備 考
	番 号	公 園 名			
運 動	6・5・2	緑が丘スポーツ公園	甲府市緑が丘二丁目	約30.9ha	野球場・陸上競技場・球技場・水泳場・庭球場・トレーニングセンター・体育館・スポーツ会館・広場・散策道

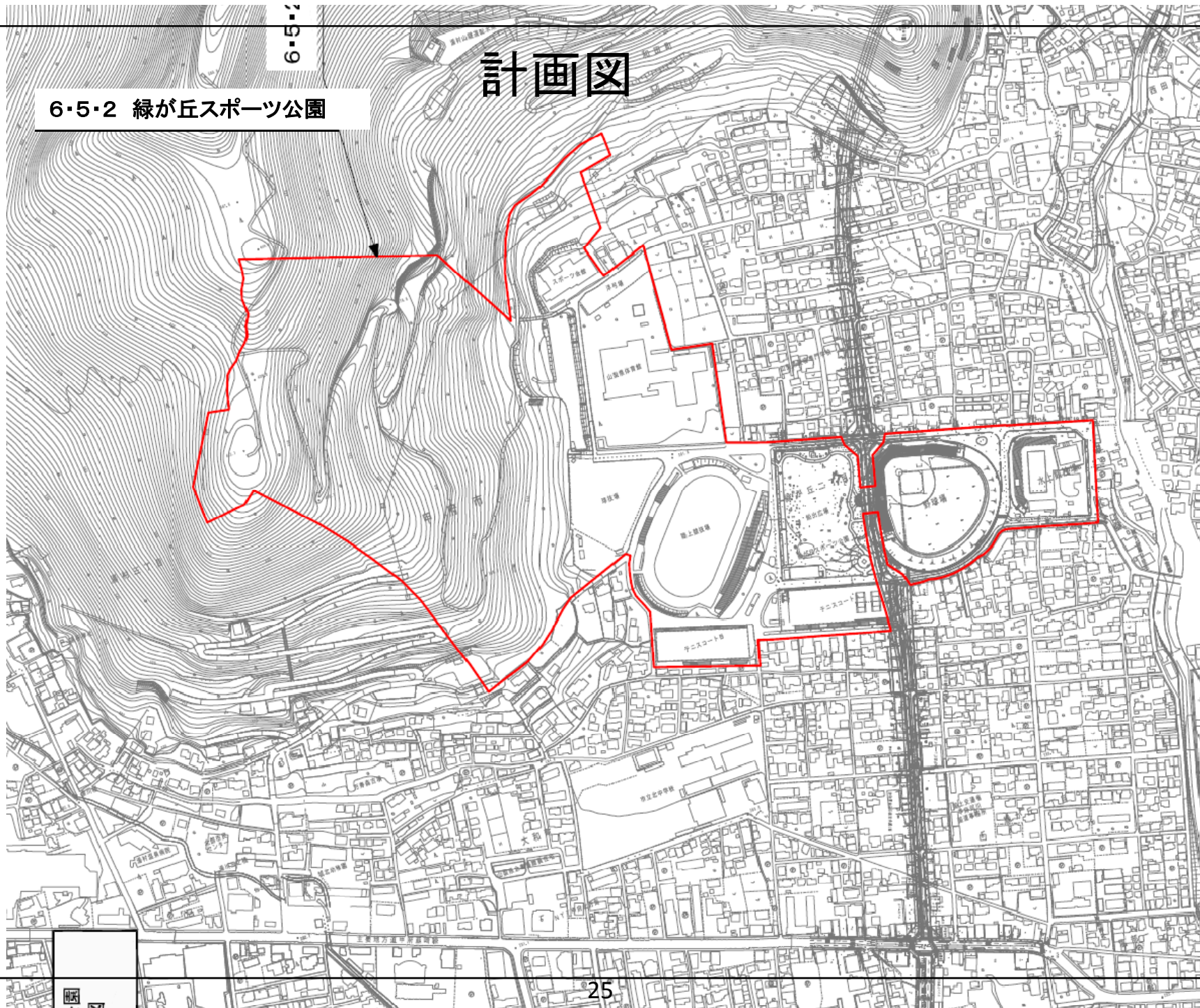
# 甲府都市計画総括図



6・5・2 緑が丘スポーツ公園 A=30.9ha

6・5・2 緑が丘スポーツ公園

# 計画図



6・5・2 緑ヶ丘運動公園 A=32.0ha

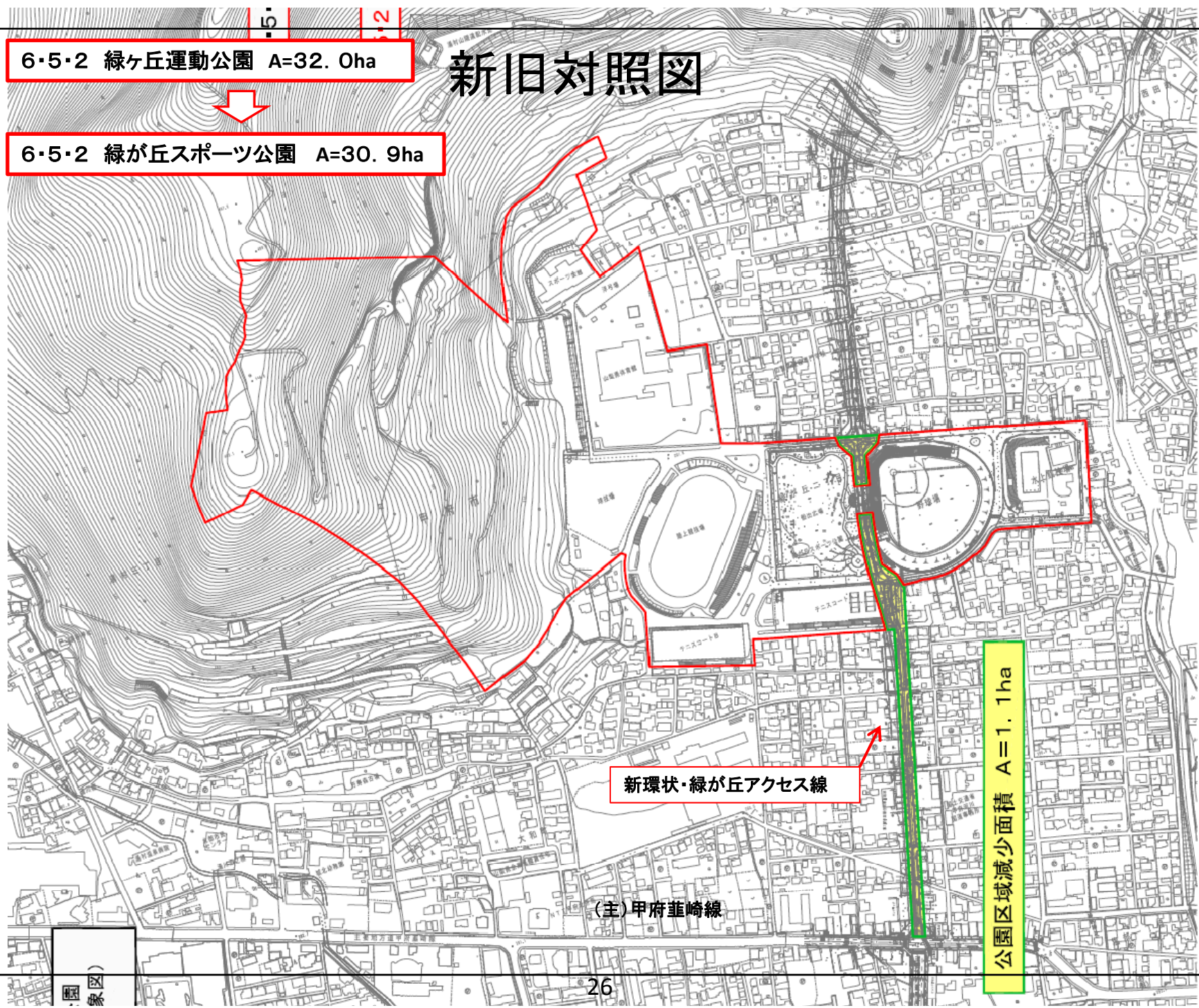
# 新旧対照図

6・5・2 緑が丘スポーツ公園 A=30.9ha

新環状・緑が丘アクセス線

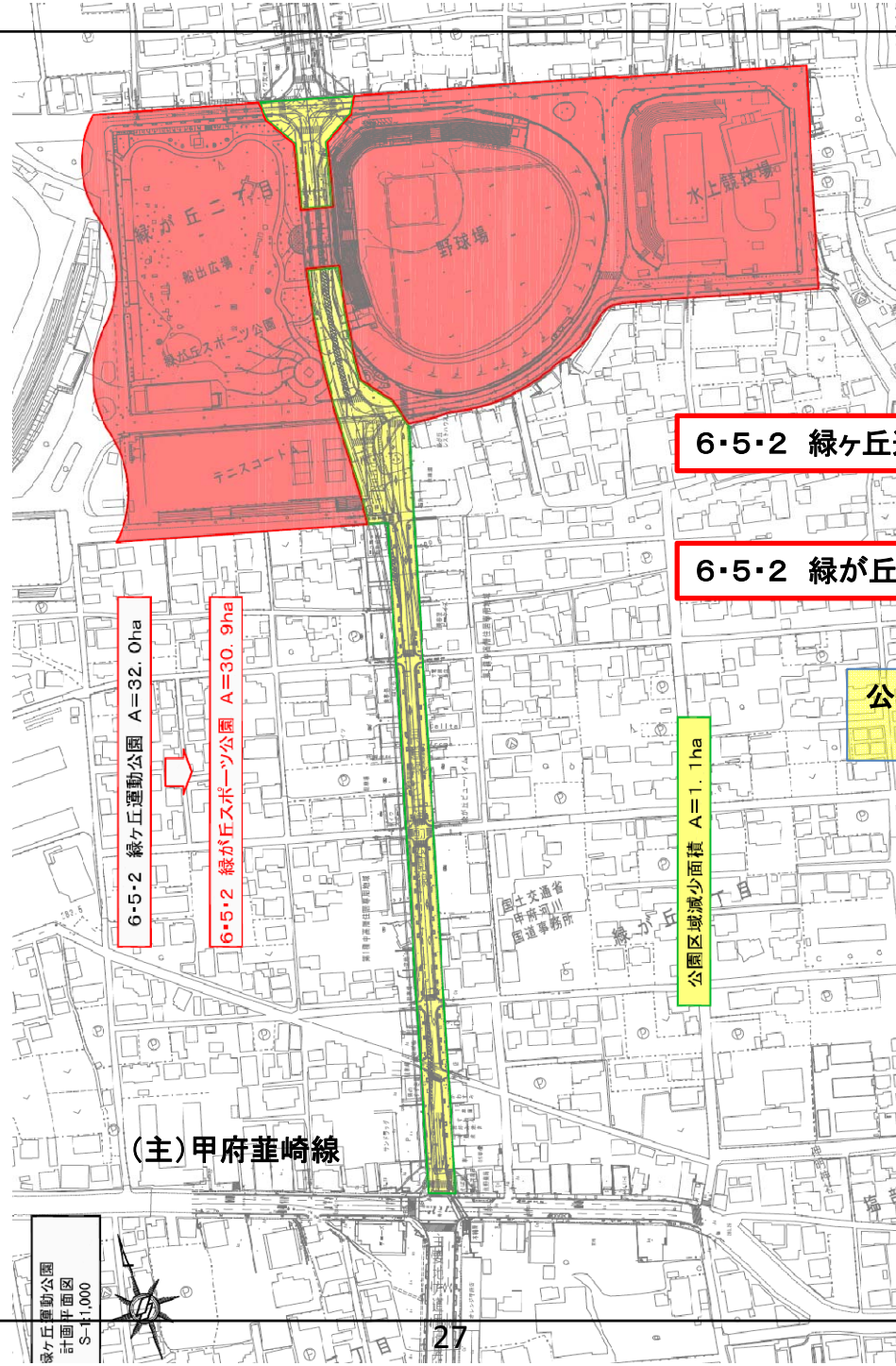
(主)甲府韮崎線

公園区域減少面積 A=1.1ha



園  
象  
区)

# 新旧対照図



6・5・2 緑ヶ丘運動公園 A=32.0ha



6・5・2 緑ヶ丘スポーツ公園 A=30.9ha

公園区域減少面積  
A=1.1ha

6・5・2 緑ヶ丘運動公園 A=32.0ha

6・5・2 緑ヶ丘スポーツ公園 A=30.9ha

公園区域減少面積 A=1.1ha

(主)甲府韮崎線


緑ヶ丘運動公園  
計画平面図  
S=1:1,000

## 第2号議案 現況写真（野球場、船出広場付近）





## 第2号議案 公園部完成イメージ図



本パースはイメージであり、実際とは異なる場合があります。

## 都市計画の策定の経緯の概要

### 甲府都市計画公園の変更（6・5・2 緑ヶ丘運動公園）

事 項	時 期	備 考
説 明 会	平成20年6月17日 平成20年6月18日 平成20年6月19日	緑が丘自治会 33名 緑和自治会 21名 緑が丘北部自治会 25名
公 聴 会	平成24年7月12日 (公述意見がないため開催中止)	縦覧者数 3名 公述人 なし
関 係 市 の 意 見 聴 取	平成24年8月22日	甲府市長
計 画 案 の 公 告 ・ 縦 覧 (法17条に基づく公告・縦覧)	平成24年9月10日 ～平成24年9月24日	縦覧者数 2名 意見書 なし
山 梨 県 都 市 計 画 審 議 会	平成25年3月25日	
都 市 計 画 決 定 告 示	平成25年4月(予定)	

## 第2号議案 参考資料(意見の要旨と概要)

### ○都市計画公聴会の公述意見

公述意見の提出なし

意見の要旨	見解
なし	—

### ○都市計画案に対する意見

都市計画案の縦覧:平成24年9月10日～平成24年9月24日

縦覧結果 :縦覧者2名、意見書なし

意見の要旨	見解
なし	—