

資 料

ページ

平成 2 4 年度公共用水域水質測定地点.....	1
平成 2 4 年度公共用水域水質測定地点図.....	2
平成 2 4 年度公共用水域水質測定項目.....	3
平成 2 4 年度公共用水域の環境基準達成状況.....	4
平成 2 4 年度地下水測定地点図（山梨県）.....	5
平成 2 4 年度地下水測定地点図（甲府市）.....	6
平成 2 4 年度地下水水質測定結果（概況調査）.....	7
平成 2 4 年度地下水水質測定結果（定点調査）.....	15
平成 2 4 年度地下水水質測定結果（継続監視調査）.....	16
平成 2 4 年度地下水等水質測定結果（汚染井戸周辺地区調査）.....	19

平成 24 年度公共用水域水質測定地点

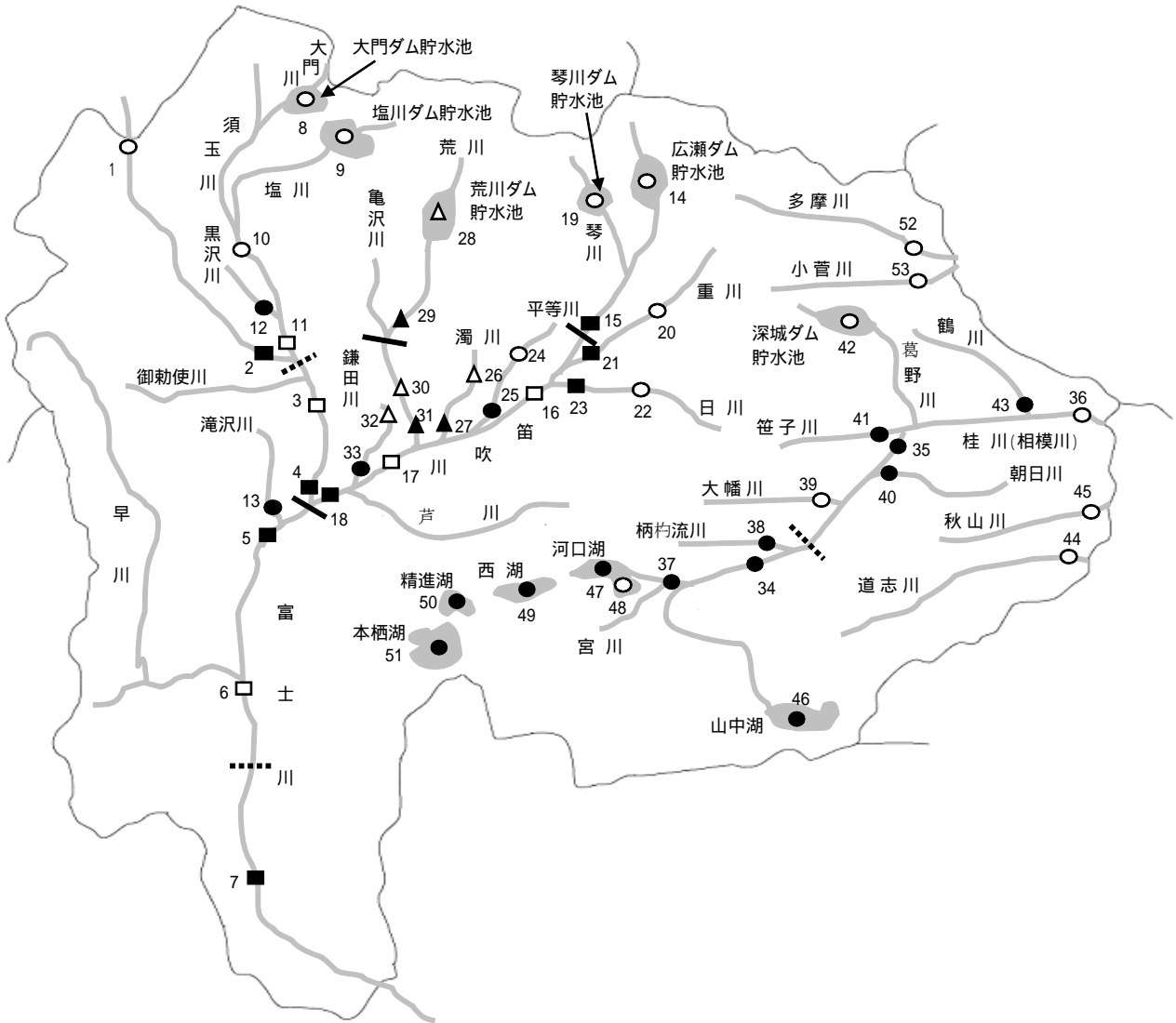
水系名	流域名	水域名	番 号	地点 統一 番号	水質測定点	緯度N	経度E	類型及び達成期間				測定機関			流量 測定 地点		
								基準 類型	達成 期間	水生生物		山梨県	国 土 交通省	甲府市			
										基準 類型	達成 期間						
富 士 川	富 士 川	富士川(1)	1	1900151	国界橋	355133	1381701	A	A	イ	生物A	イ					
			2	1900101	船山橋	354203	1382715										
		富士川(2)	3	1900251	信玄橋	353944	1383008			A	イ						
			4	1900201	三郡西橋	353410	1382913										
		富士川(3)	5	1900301	富士橋	353221	1382733			A	ハ	生物B	イ				
			6	1900351	富山橋	352513	1382715										
		富士川(4)	7	1901501	南部橋	351712	1382737			A	□						
			8	1920901	大門ダム貯水池	355227	1382601										
		塩川	9	1920203	塩川ダム貯水池	355130	1382953										
			10	1920201	藤井堰	354529	1382601										
		11	1920202	塩川橋	354140	1382816											
		黒沢川	12	1902101	黒沢川流末	354152	1382803			C	ハ	生物B	イ				
	滝沢川	13	1901601	新大橋	353405	1382839			B	イ	生物B	イ					
	笛 吹 川	笛吹川上流	14	1900651	広瀬ダム貯水池	355020	1384545			A	イ	生物A	イ				
			15	1900601	亀甲橋	354149	1384106										
		笛吹川下流	16	1900751	鶴飼橋	353853	1383830										
			17	1900753	桃林橋	353432	1383115			A	ハ	生物B	イ				
		18	1900701	三郡東橋	353401	1382919											
		琴川	19	1921101	琴川ダム貯水池	354898	1383924										
		重川	20	1901351	千野橋	353305	1384420			B	イ	生物B	イ				
			21	1901301	重川橋	354014	1384055										
		日川	22	1901451	葡萄橋	353939	1384325			A	イ	生物A	イ				
			23	1901401	日川橋	353942	1384039										
		平等川	24	1901251	平等橋	353908	1383750			B	イ	生物B	イ				
	濁川	25	1901201	平等川流末	353649	1383532											
		26	1901051	砂田橋	353921	1383528			C	ハ	生物B	イ					
	27	1901001	濁川橋	353645	1383534												
	荒川上流	28	1900851	荒川ダム貯水池	354522	1383359			A	A	イ	生物A	イ				
		29	1900801	桜橋	354252	1383211											
	荒川下流	30	1900951	千秋橋	353853	1383357			B	ハ	生物B	イ					
		31	1900901	二川橋	353724	1383421											
	鎌田川	32	1901151	高室橋	353640	1383331			B	ハ	生物B	イ					
		33	1901101	鎌田川流末	353558	1383340											
相 模 川	相 模 川	相模川上流(1)	34	1900401	富士見橋	353126	1385055	A	A	イ	生物A	イ					
			35	1900501	大月橋	353629	1385621										
		36	1900551	桂川橋	353701	1390709			A	ハ							
		宮川	37	1902201	昭和橋	352941	1384817			B	□	生物B	イ				
		柄杓流川	38	1901701	柄杓流川流末	353239	1385337			A	ハ	生物A	イ				
		大幡川	39	1920401	大幡川流末	353336	1385343										
		朝日川	40	1901801	落合橋	353340	1385918			A	イ	生物A	イ				
		笹子川	41	1901901	西方寺橋	353611	1385522			A	イ	生物A	イ				
		葛野川	42	1921001	深城ダム貯水池	354221	1385659										
	鶴川	43	1902001	鶴川橋	353719	1390626			A	イ	生物A	イ					
	道志川	44	1920701	道志川流末	353220	1390649											
	秋山川	45	1920801	秋山川流末	353451	1390735											
	富 士 五 湖	山中湖	46	1950101	山中湖湖心	352501	1385223			A	イ	生物B	イ				
			47	1950201	河口湖湖心	353100	1384521										
		河口湖	48	1950251	河口湖船津沖	353031	1384609			A	イ	生物B	イ				
49			1950301	西湖湖心	352954	1384109			A	イ	生物A	イ					
精進湖		50	1950401	精進湖湖心	352927	1383627			A	イ	生物B	イ					
本栖湖		51	1950501	本栖湖湖心	352753	1383509			A	イ	生物A	イ					
多摩川	多摩川上流(1)	52	1902351	下保之瀬橋	354708	1385647			A	イ	生物A	イ					
小菅川	53	1920601	小菅川流末	354532	1385800												
3水系	5流域	36水域	計	53地点									33地点	13地点	7地点	32地点	

黒印:環境基準点(27地点) 白印:補助点(26地点)

水生生物の保全に係る水質環境基準においては、水域名は次のとおり。

- ・富士川(1)及び富士川(2)を富士川上流
- ・富士川(3)及び富士川(4)を富士川下流
- ・相模川上流(1)及び相模川上流(2)を相模川(1)
- ・多摩川上流(1)を多摩川上流

平成 24 年度公共用水域水質測定地点図



地点 測定機関	河 川			湖 沼			合 計
	環境基準点	補 助 点	計	環境基準点	補 助 点	計	
山梨県	11	16	27	5	1	6	33
国土交通省	8	5	13	-	-	-	13
甲府市	3	4	7	-	-	-	7
合 計	22	25	47	5	1	6	53

備考：図中の実線及び点線は類型の境を示す。
 :点線は水生生物の保全に係る水質環境基準には適用しない。

平成24年度公共用水域水質測定項目

測定項目		環境基準値 (mg/l)	
生活環境項目	p H	6.5～8.5	
	D O	5～7.5	
	B O D	1～5	
	C O D	1～3	
	S S	25～50	
	大腸菌群数	50～5000	
	n-ヘキサン抽出物質	-	
	全窒素	-	
	全燐	-	
	全亜鉛	0.03	
	健康項目	カドミウム	0.003
		全シアン	検出されないこと
鉛		0.01	
六価クロム		0.05	
砒素		0.01	
総水銀		0.0005	
アルキル水銀		検出されないこと	
P C B		検出されないこと	
ジクロロメタン		0.02	
四塩化炭素		0.002	
1,2-ジクロロエタン		0.004	
1,1-ジクロロエチレン		0.1	
健康項目	トランス-1,2-ジクロロエチレン	0.04	
	1,1,1-トリクロロエタン	1	
	1,1,2-トリクロロエタン	0.006	
	トリクロロエチレン	0.03	
	テトラクロロエチレン	0.01	
	1,3-ジクロロプロパン	0.002	
	チウラム	0.006	
	シマジン	0.003	
	チオベンカルブ	0.02	
	ベンゼン	0.01	
	セレン	0.01	
	硝酸性窒素	10	
亜硝酸性窒素			
ふつ素	0.8		
ほう素	1		
1,4-ジオキサン	0.05		

測定項目		指針値 (mg/l)	
要監視項目	クロロホルム	0.006～3	
	トランス-1,2-ジクロロエチレン	0.04	
	1,2-ジクロロプロパン	0.06	
	P-ジクロロベンゼン	0.2	
	イソキサチオン	0.008	
	ダイアジノン	0.005	
	フェニトロチオン	0.003	
	イソプロチオラン	0.04	
	オキシ銅	0.04	
	クロロタロニル	0.05	
	プロピザミド	0.008	
	E P N	0.006	
要監視項目	ジクロルボス	0.008	
	フェノカルブ	0.03	
	イプロベンホス	0.008	
	クロルニトロフェン	-	
	トルエン	0.6	
	キシレン	0.4	
	フタル酸ジエチルヘキシル	0.06	
	ニッケル	-	
	モリブデン	0.07	
	アンチモン	0.02	
	塩化ビニルモノマー	0.002	
	エピクロロヒドリン	0.0004	
特殊項目	全マンガン	0.2	
	ウラン	0.002	
	フェノール	0.01～0.08	
	ホルムアルデヒド	1	
	フェノール類	-	
	銅	-	
	溶解性鉄	-	
	溶解性マンガン	-	
	クロム	-	
	その他項目	アンモニア性窒素	-
		燐酸態燐	-
		クロロフィルa	-
陰イオン界面活性剤		-	
塩素イオン		-	
導電率		-	
濁度	-		

平成 24 年度公共用水域の環境基準達成状況

水系名	流域名	水域名	番号	水質測定点	類型	基準値	平成24年度 BOD(COD) 値	平成24年度 環境基準 達成状況	平成23年度 BOD(COD) 値	平成23年度 環境基準 達成状況	
富士川	富士川	富士川(1)	1	船山橋	AA	1	0.5		0.8		
		富士川(2)	2	三郡西橋	A	2	0.8		0.9		
		富士川(3)	3	富士橋	A	2	1.5		1.4		
		富士川(4)	4	南部橋	A	2	0.8		0.9		
		黒沢川	5	黒沢川流末	C	5	1.9		1.3		
		滝沢川	6	新大橋	B	3	3.9	×	2.7		
	笛吹川	笛吹川	笛吹川上流	7	亀甲橋	A	2	0.7		0.8	
			笛吹川下流	8	三郡東橋	A	2	1.3		1.7	
			重川	9	重川橋	B	3	1.4		1.5	
			日川	10	日川橋	A	2	0.7		0.8	
			平等川	11	平等川流末	B	3	1.9		1.4	
			濁川	12	濁川橋	C	5	3.2		3.0	
			荒川上流	13	桜橋	AA	1	0.6		0.8	
			荒川下流	14	二川橋	B	3	1.5		1.5	
			鎌田川	15	鎌田川流末	B	3	1.9		1.9	
相模川	相模川	相模川上流(1)	16	富士見橋	AA	1	0.7		0.7		
		相模川上流(2)	17	大月橋	A	2	1.0		1.0		
		宮川	18	昭和橋	B	3	2.6		2.2		
		柄杓流川	19	柄杓流川流末	A	2	1.0		0.8		
		朝日川	20	落合橋	A	2	0.6		0.6		
		笹子川	21	西方寺橋	A	2	0.9		0.8		
		鶴川	22	鶴川橋	A	2	0.7		0.9		
達成地点 / 評価対象地点							21/22		22/22		
相模川	富士五湖	山中湖	1	山中湖湖心	A	3	2.4		2.8		
		河口湖	2	河口湖湖心	A	3	2.6		2.9		
		西湖	3	西湖湖心	A	3	2.3		2.4		
		精進湖	4	精進湖湖心	A	3	3.0		2.9		
		本栖湖	5	本栖湖湖心	AA	1	1.0		1.2	×	
達成地点 / 評価対象地点							5/5		4/5		

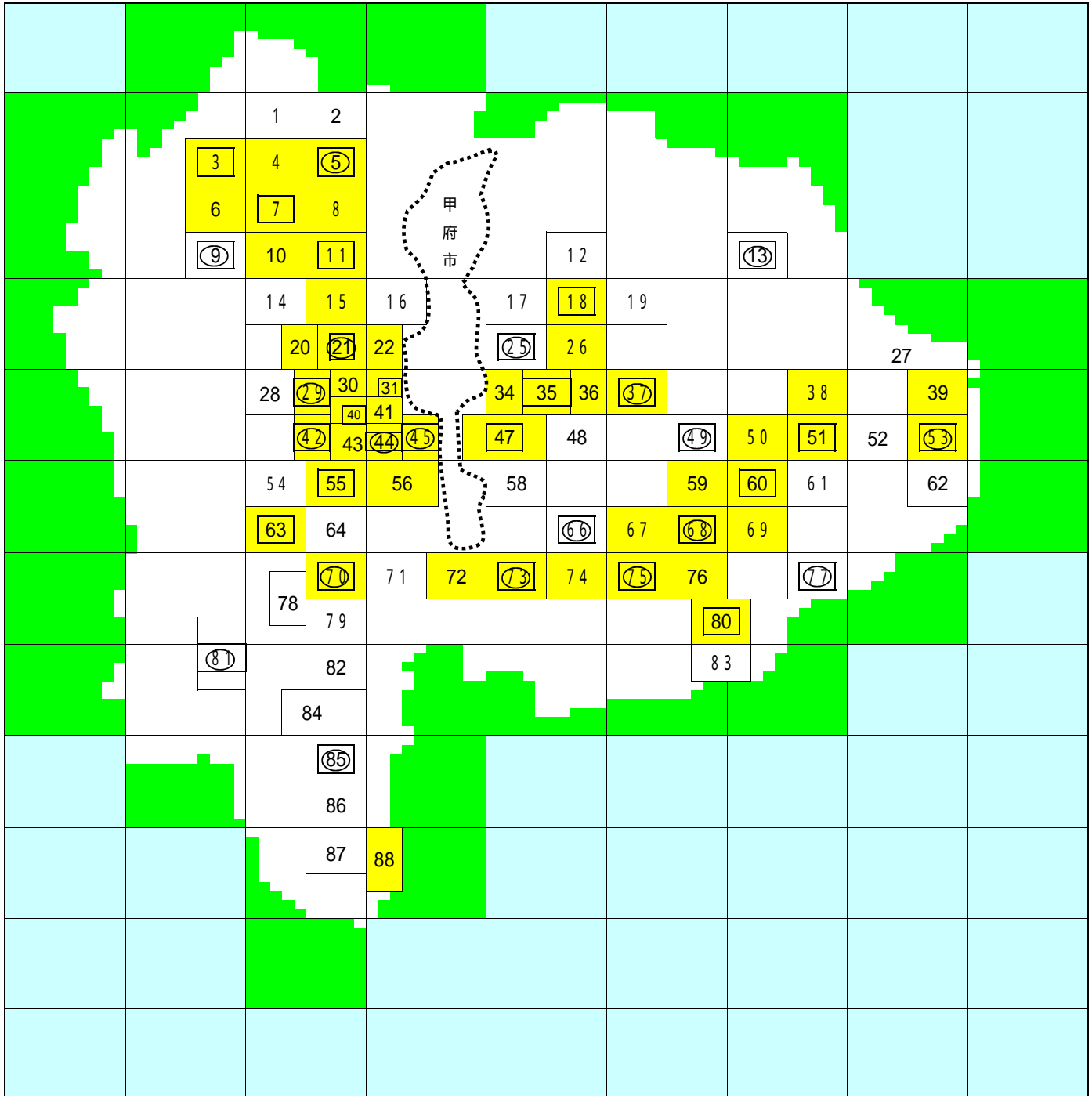
類型

AA: BOD1mg/ℓ以下、COD1mg/ℓ以下
A : BOD2mg/ℓ以下、COD3mg/ℓ以下
B : BOD3mg/ℓ以下
C : BOD5mg/ℓ以下

75%値 n個の日間平均値を値の小さいものから並べたとき、 $n \times 0.75$ 番目の数値をいう。 $n \times 0.75$ が整数でないときは、小数点以下を切り上げる。

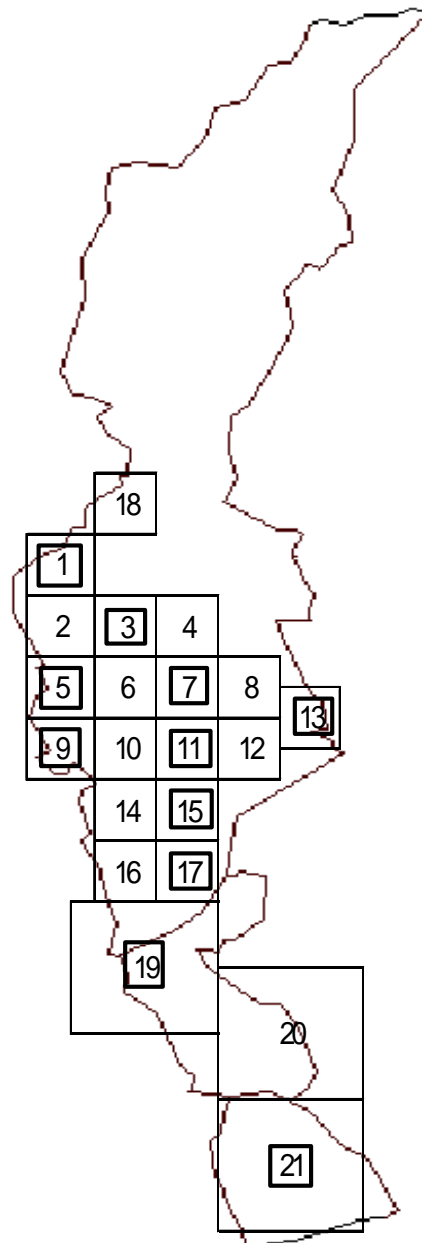
(例) 年間12個の日間平均値がある場合
 $12 \times 0.75 = 9$ 値の小さいものから9番目の値

平成24年度地下水測定地点図(環境基準項目・要監視項目)



- ・ 5kmメッシュを基本とする県内81地区(No.23,24,32,33,46,57,65,甲府市のため除く)
- ・ 有害物質使用特定施設設置地区(49地区)
- ・ は環境基準項目測定地点(33地点)。うち、 印の地点については要監視項目も測定(20地点)。

平成 24 年度地下水測定地点図（環境基準項目・要監視項目）＜甲府市＞



・市街地を 2 kmメッシュで区切った 18 地区とそれ以外の地域を 5 kmメッシュで区切った 3 地区の計 21 地区

・**□** は環境基準項目及び要監視項目測定地点（11 地点）

平成24年度地下水水質測定結果(概況調査・ローリング):44井戸

井戸番号	井戸の所在地	飲用の有無	深度(m)	環境基準項目(mg/L%)													
				がけミ		全シアン		鉛		六価加		砒素		総水銀		アルキル水銀	
				基準値 0.003	検出されないこと	基準値 0.01	基準値 0.05	基準値 0.01	基準値 0.0005	検出されないこと							
1	北杜市 須玉町下津金	無	8	<0.0003	-	<0.1	-	<0.005	-	<0.02	-	<0.005	-	<0.0005	-	-	-
2	北杜市 武川町柳沢	有	不明	<0.0003	<0.0003	<0.1	<0.1	<0.005	<0.005	<0.02	<0.02	<0.005	<0.005	<0.0005	<0.0005	-	-
3	丹波山村	無	不明	<0.0003	<0.0003	<0.1	<0.1	<0.005	<0.005	<0.02	<0.02	<0.005	<0.005	<0.0005	<0.0005	-	-
4	甲斐市 宇津谷	無	不明	<0.0003	<0.0003	<0.1	<0.1	<0.005	<0.005	<0.02	<0.02	<0.005	<0.005	<0.0005	<0.0005	-	-
5	山梨市 正徳寺	無	不明	<0.0003	<0.0003	<0.1	<0.1	<0.005	<0.005	<0.02	<0.02	<0.005	<0.005	<0.0005	<0.0005	-	-
6	南アルプス市 曲輪田新	無	150	<0.0003	-	<0.1	-	<0.005	-	<0.02	-	<0.005	-	<0.0005	-	-	-
7	甲州市 大和町日影	無	6	<0.0003	-	<0.1	-	<0.005	-	<0.02	-	<0.005	-	<0.0005	-	-	-
8	南アルプス市 平岡	無	4	<0.0003	<0.0003	<0.1	<0.1	<0.005	<0.005	<0.02	<0.02	<0.005	<0.005	<0.0005	<0.0005	-	-
9	中央市 臼井河原	無	40	<0.0003	<0.0003	<0.1	<0.1	<0.005	<0.005	<0.02	<0.02	<0.005	<0.005	<0.0005	<0.0005	-	-
10	中央市 極楽寺	無	70	<0.0003	<0.0003	<0.1	<0.1	<0.005	<0.005	<0.02	<0.02	<0.005	<0.005	<0.0005	<0.0005	-	-
11	大月市 笹子町黒野田	有	7	<0.0003	<0.0003	<0.1	<0.1	<0.005	<0.005	<0.02	<0.02	<0.005	<0.005	<0.0005	<0.0005	-	-
12	上野原市 川合	有	8	<0.0003	<0.0003	<0.1	<0.1	<0.005	<0.005	<0.02	<0.02	<0.005	<0.005	<0.0005	<0.0005	-	-
13	富士河口湖町 大石	無	30	<0.0003	<0.0003	<0.1	<0.1	<0.005	<0.005	<0.02	<0.02	<0.005	<0.005	<0.0005	<0.0005	-	-
14	西桂町 倉見	有	30-50	<0.0003	<0.0003	<0.1	<0.1	<0.005	<0.005	<0.02	<0.02	<0.005	<0.005	<0.0005	<0.0005	-	-
15	身延町 西島	有	9	<0.0003	<0.0003	<0.1	<0.1	<0.005	<0.005	<0.02	<0.02	<0.005	<0.005	<0.0005	<0.0005	-	-
16	富士河口湖町 西湖	有	50	<0.0003	<0.0003	<0.1	<0.1	<0.005	<0.005	<0.02	<0.02	<0.005	<0.005	<0.0005	<0.0005	-	-
17	富士吉田市 上吉田	有	不明	<0.0003	<0.0003	<0.1	<0.1	<0.005	<0.005	<0.02	<0.02	<0.005	<0.005	<0.0005	<0.0005	-	-
18	道志村 下善之本	有	不明	<0.0003	<0.0003	<0.1	<0.1	<0.005	<0.005	<0.02	<0.02	<0.005	<0.005	<0.0005	<0.0005	-	-
19	早川町 草塩	無	10	<0.0003	-	<0.1	-	<0.005	-	<0.02	-	<0.005	-	<0.0005	-	-	-
20	南部町 本郷	無	3	<0.0003	<0.0003	<0.1	<0.1	<0.005	<0.005	<0.02	<0.02	<0.005	<0.005	<0.0005	<0.0005	-	-
21	北杜市 小淵沢町上笹尾	有	27	<0.0003	<0.0003	<0.1	<0.1	<0.005	<0.005	<0.02	<0.02	<0.005	<0.005	<0.0005	<0.0005	-	-
22	北杜市 高根町小池	有	50	<0.0003	<0.0003	<0.1	<0.1	<0.005	<0.005	<0.02	<0.02	<0.005	<0.005	<0.0005	<0.0005	-	-
23	北杜市 明野町上手	無	不明	<0.0003	<0.0003	<0.1	<0.1	<0.005	<0.005	<0.02	<0.02	<0.005	<0.005	<0.0005	<0.0005	-	-
24	山梨市 牧丘町窪平	有	不明	<0.0003	<0.0003	<0.1	<0.1	<0.005	<0.005	<0.02	<0.02	<0.005	<0.005	<0.0005	<0.0005	-	-
25	甲斐市 名取	有	40	<0.0003	<0.0003	<0.1	<0.1	<0.005	<0.005	<0.02	<0.02	<0.005	<0.005	<0.0005	<0.0005	-	-
26	笛吹市 一宮町園分	有	60	<0.0003	<0.0003	<0.1	<0.1	<0.005	<0.005	<0.02	<0.02	<0.005	<0.005	<0.0005	<0.0005	-	-
27	南アルプス市 沢登	無	7	<0.0003	<0.0003	<0.1	<0.1	<0.005	<0.005	<0.02	<0.02	<0.005	<0.005	<0.0005	<0.0005	-	-
28	笛吹市 八代町南	無	52	<0.0003	<0.0003	<0.1	<0.1	<0.005	<0.005	<0.02	<0.02	<0.005	<0.005	<0.0005	<0.0005	-	-
29	大月市 熊岡町強瀬	無	6	<0.0003	<0.0003	<0.1	<0.1	<0.005	<0.005	<0.02	<0.02	<0.005	<0.005	<0.0005	<0.0005	-	-
30	富士川町 大久保	有	6	<0.0003	<0.0003	<0.1	<0.1	<0.005	<0.005	<0.02	<0.02	<0.005	<0.005	<0.0005	<0.0005	-	-
31	都留市 玉川	無	30	<0.0003	<0.0003	<0.1	<0.1	<0.005	<0.005	<0.02	<0.02	<0.005	<0.005	<0.0005	<0.0005	-	-
32	富士川町 鯉沢	有	10	<0.0003	<0.0003	<0.1	<0.1	<0.005	<0.005	<0.02	<0.02	<0.005	<0.005	<0.0005	<0.0005	-	-
33	山中湖村 山中	有	60	<0.0003	<0.0003	<0.1	<0.1	<0.005	<0.005	<0.02	<0.02	<0.005	<0.005	<0.0005	<0.0005	-	-
34	甲府市中村町	有	30	<0.0003	<0.0003	<0.1	<0.1	<0.005	<0.005	<0.02	<0.02	<0.005	<0.005	<0.0005	<0.0005	-	-
35	甲府市下河原町	有	15	<0.0003	<0.0003	<0.1	<0.1	<0.005	<0.005	<0.02	<0.02	<0.005	<0.005	<0.0005	<0.0005	-	-
36	甲府市金竹町	無	35	<0.0003	<0.0003	<0.1	<0.1	<0.005	<0.005	<0.02	<0.02	<0.005	<0.005	<0.0005	<0.0005	-	-
37	甲府市善光寺三丁目	無	15	<0.0003	<0.0003	<0.1	<0.1	<0.005	<0.005	<0.02	<0.02	<0.005	<0.005	<0.0005	<0.0005	-	-
38	甲府市高畑一丁目	無	5	<0.0003	<0.0003	<0.1	<0.1	<0.005	<0.005	<0.02	<0.02	<0.005	<0.005	<0.0005	<0.0005	-	-
39	甲府市蓬沢一丁目	無	30	<0.003	<0.003	<0.1	<0.1	<0.005	<0.005	<0.02	<0.02	<0.005	<0.005	<0.0005	<0.0005	-	-
40	甲府市川田町	無	10	<0.0003	<0.0003	<0.1	<0.1	<0.005	<0.005	<0.02	<0.02	<0.005	<0.005	<0.0005	<0.0005	-	-
41	甲府市上町	無	80	<0.0003	<0.0003	<0.1	<0.1	<0.005	<0.005	<0.02	<0.02	<0.005	<0.005	<0.0005	<0.0005	-	-
42	甲府市小曲町	無	30	<0.0003	<0.0003	<0.1	<0.1	<0.005	<0.005	<0.02	<0.02	<0.005	<0.005	<0.0005	<0.0005	-	-
43	甲府市下首根町	無	不明	<0.0003	<0.0003	<0.1	<0.1	<0.005	<0.005	<0.02	<0.02	<0.005	<0.005	<0.0005	<0.0005	-	-
44	甲府市古閑町	無	100	<0.0003	<0.0003	<0.1	<0.1	<0.005	<0.005	<0.02	<0.02	-	-	<0.0005	<0.0005	-	-

No1～33の井戸については山梨県が、No34～44の井戸は甲府市が調査を実施した。

アルキル水銀は、総水銀が検出された場合に測定を実施する。

凡例:

測定結果	2回目
1回目	年間平均値

環境基準超過
基準値内検出
不検出

* 井戸番号44の砒素については、継続監視調査の項目として実施した。

平成24年度地下水水質測定結果(概況調査・ローリング):44井戸

井戸番号	井戸の所在地	飲用の有無	深度(m)	環境基準項目(mg/L)													
				PCB		ジクロロメタン		四塩化炭素		塩化ビニルモノマー		1,2-ジクロロエタン	1,1-ジクロロエタン		1,2-ジクロロエチレン		
				検出されないこと		基準値0.02		基準値0.002		基準値0.002		基準値0.004	基準値0.1		基準値0.04		
1	北杜市 須玉町下津金	無	8	<0.0005	-	<0.002	-	<0.0002	-	<0.0002	-	<0.0004	-	<0.002	-	<0.004	-
2	北杜市 武川町柳沢	有	不明	<0.0005	<0.0005	<0.002	<0.002	<0.0002	<0.0002	<0.0002	<0.0002	<0.0004	<0.0004	<0.002	<0.002	<0.004	<0.004
3	丹波山村	無	不明	<0.0005	<0.0005	<0.002	<0.002	<0.0002	<0.0002	<0.0002	<0.0002	<0.0004	<0.0004	<0.002	<0.002	<0.004	<0.004
4	甲斐市 宇津谷	無	不明	<0.0005	<0.0005	<0.002	<0.002	<0.0002	<0.0002	<0.0002	<0.0002	<0.0004	<0.0004	<0.002	<0.002	<0.004	<0.004
5	山梨市 正徳寺	無	不明	<0.0005	<0.0005	<0.002	<0.002	<0.0002	<0.0002	<0.0002	<0.0002	<0.0004	<0.0004	<0.002	<0.002	<0.004	<0.004
6	南アルプス市 曲輪田新	無	150	<0.0005	-	<0.002	-	<0.0002	-	<0.0002	-	<0.0004	-	<0.002	-	<0.004	-
7	甲州市 大和町日影	無	6	<0.0005	-	<0.002	-	<0.0002	-	<0.0002	-	<0.0004	-	<0.002	-	<0.004	-
8	南アルプス市 平岡	無	4	<0.0005	<0.0005	<0.002	<0.002	<0.0002	<0.0002	<0.0002	<0.0002	<0.0004	<0.0004	<0.002	<0.002	<0.004	<0.004
9	中央市 臼井河原	無	40	<0.0005	<0.0005	<0.002	<0.002	<0.0002	<0.0002	<0.0002	<0.0002	<0.0004	<0.0004	<0.002	<0.002	<0.004	<0.004
10	中央市 極楽寺	無	70	<0.0005	<0.0005	<0.002	<0.002	<0.0002	<0.0002	<0.0002	<0.0002	<0.0004	<0.0004	<0.002	<0.002	<0.004	<0.004
11	大月市 笹子町黒野田	有	7	<0.0005	<0.0005	<0.002	<0.002	<0.0002	<0.0002	<0.0002	<0.0002	<0.0004	<0.0004	<0.002	<0.002	<0.004	<0.004
12	上野原市 川合	有	8	<0.0005	<0.0005	<0.002	<0.002	<0.0002	<0.0002	<0.0002	<0.0002	<0.0004	<0.0004	<0.002	<0.002	<0.004	<0.004
13	富士河口湖町 大石	無	30	<0.0005	<0.0005	<0.002	<0.002	<0.0002	<0.0002	<0.0002	<0.0002	<0.0004	<0.0004	<0.002	<0.002	<0.004	<0.004
14	西桂町 倉見	有	30-50	<0.0005	<0.0005	<0.002	<0.002	<0.0002	<0.0002	<0.0002	<0.0002	<0.0004	<0.0004	<0.002	<0.002	<0.004	<0.004
15	身延町 西島	有	9	<0.0005	<0.0005	<0.002	<0.002	<0.0002	<0.0002	<0.0002	<0.0002	<0.0004	<0.0004	<0.002	<0.002	<0.004	<0.004
16	富士河口湖町 西湖	有	50	<0.0005	<0.0005	<0.002	<0.002	<0.0002	<0.0002	<0.0002	<0.0002	<0.0004	<0.0004	<0.002	<0.002	<0.004	<0.004
17	富士吉田市 上吉田	有	不明	<0.0005	<0.0005	<0.002	<0.002	<0.0002	<0.0002	<0.0002	<0.0002	<0.0004	<0.0004	<0.002	<0.002	<0.004	<0.004
18	道志村 下善之本	有	不明	<0.0005	<0.0005	<0.002	<0.002	<0.0002	<0.0002	<0.0002	<0.0002	<0.0004	<0.0004	<0.002	<0.002	<0.004	<0.004
19	早川町 草塩	無	10	<0.0005	-	<0.002	-	<0.0002	-	<0.0002	-	<0.0004	-	<0.002	-	<0.004	-
20	南部町 本郷	無	3	<0.0005	<0.0005	<0.002	<0.002	<0.0002	<0.0002	<0.0002	<0.0002	<0.0004	<0.0004	<0.002	<0.002	<0.004	<0.004
21	北杜市 小淵沢町上笹尾	有	27	<0.0005	<0.0005	<0.002	<0.002	<0.0002	<0.0002	<0.0002	<0.0002	<0.0004	<0.0004	<0.002	<0.002	<0.004	<0.004
22	北杜市 高根町小池	有	50	<0.0005	<0.0005	<0.002	<0.002	<0.0002	<0.0002	<0.0002	<0.0002	<0.0004	<0.0004	<0.002	<0.002	<0.004	<0.004
23	北杜市 明野町上手	無	不明	<0.0005	<0.0005	<0.002	<0.002	<0.0002	<0.0002	<0.0002	<0.0002	<0.0004	<0.0004	<0.002	<0.002	<0.004	<0.004
24	山梨市 牧丘町窪平	有	不明	<0.0005	<0.0005	<0.002	<0.002	<0.0002	<0.0002	<0.0002	<0.0002	<0.0004	<0.0004	<0.002	<0.002	<0.004	<0.004
25	甲斐市 名取	有	40	<0.0005	<0.0005	<0.002	<0.002	<0.0002	<0.0002	<0.0002	<0.0002	<0.0004	<0.0004	<0.002	<0.002	<0.004	<0.004
26	笛吹市 一宮町園分	有	60	<0.0005	<0.0005	<0.002	<0.002	<0.0002	<0.0002	<0.0002	<0.0002	<0.0004	<0.0004	<0.002	<0.002	<0.004	<0.004
27	南アルプス市 沢登	無	7	<0.0005	<0.0005	<0.002	<0.002	<0.0002	<0.0002	<0.0002	<0.0002	<0.0004	<0.0004	<0.002	<0.002	<0.004	<0.004
28	笛吹市 八代町南	無	52	<0.0005	<0.0005	<0.002	<0.002	<0.0002	<0.0002	<0.0002	<0.0002	<0.0004	<0.0004	<0.002	<0.002	<0.004	<0.004
29	大月市 熊岡町強瀬	無	6	<0.0005	<0.0005	<0.002	<0.002	<0.0002	<0.0002	<0.0002	<0.0002	<0.0004	<0.0004	<0.002	<0.002	<0.004	<0.004
30	富士川町 大久保	有	6	<0.0005	<0.0005	<0.002	<0.002	<0.0002	<0.0002	<0.0002	<0.0002	<0.0004	<0.0004	<0.002	<0.002	<0.004	<0.004
31	都留市 玉川	無	30	<0.0005	<0.0005	<0.002	<0.002	<0.0002	<0.0002	<0.0002	<0.0002	<0.0004	<0.0004	<0.002	<0.002	<0.004	<0.004
32	富士川町 鯉沢	有	10	<0.0005	<0.0005	<0.002	<0.002	<0.0002	<0.0002	<0.0002	<0.0002	<0.0004	<0.0004	<0.002	<0.002	<0.004	<0.004
33	山中湖村 山中	有	60	<0.0005	<0.0005	<0.002	<0.002	<0.0002	<0.0002	<0.0002	<0.0002	<0.0004	<0.0004	<0.002	<0.002	<0.004	<0.004
34	甲府市中村町	有	30	<0.0005	<0.0005	<0.002	<0.002	<0.0002	<0.0002	<0.0002	<0.0002	<0.0004	<0.0004	<0.002	<0.002	<0.004	<0.004
35	甲府市下河原町	有	15	<0.0005	<0.0005	<0.002	<0.002	<0.0002	<0.0002	<0.0002	<0.0002	<0.0004	<0.0004	<0.002	<0.002	<0.004	<0.004
36	甲府市金竹町	無	35	<0.0005	<0.0005	<0.002	<0.002	<0.0002	<0.0002	<0.0002	<0.0002	<0.0004	<0.0004	<0.002	<0.002	<0.004	<0.004
37	甲府市善光寺三丁目	無	15	<0.0005	<0.0005	<0.002	<0.002	<0.0002	<0.0002	<0.0002	<0.0002	<0.0004	<0.0004	<0.002	<0.002	<0.004	<0.004
38	甲府市高畑一丁目	無	5	<0.0005	<0.0005	<0.002	<0.002	<0.0002	<0.0002	<0.0002	<0.0002	<0.0004	<0.0004	<0.002	<0.002	<0.004	<0.004
39	甲府市蓬沢一丁目	無	30	<0.0005	<0.0005	<0.002	<0.002	<0.0002	<0.0002	<0.0002	<0.0002	<0.0004	<0.0004	<0.002	<0.002	<0.004	<0.004
40	甲府市川田町	無	10	<0.0005	<0.0005	<0.002	<0.002	<0.0002	<0.0002	<0.0002	<0.0002	<0.0004	<0.0004	<0.002	<0.002	<0.004	<0.004
41	甲府市上町	無	80	<0.0005	<0.0005	<0.002	<0.002	<0.0002	<0.0002	<0.0002	<0.0002	<0.0004	<0.0004	<0.002	<0.002	<0.004	<0.004
42	甲府市小曲町	無	30	<0.0005	<0.0005	<0.002	<0.002	<0.0002	<0.0002	<0.0002	<0.0002	<0.0004	<0.0004	<0.002	<0.002	<0.004	<0.004
43	甲府市下首根町	無	不明	<0.0005	<0.0005	<0.002	<0.002	<0.0002	<0.0002	<0.0002	<0.0002	<0.0004	<0.0004	<0.002	<0.002	<0.004	<0.004
44	甲府市古閑町	無	100	<0.0005	<0.0005	<0.002	<0.002	<0.0002	<0.0002	<0.0002	<0.0002	<0.0004	<0.0004	<0.002	<0.002	<0.004	<0.004

No1～33の井戸については山梨県が、No34～44の井戸は甲府市が調査を実施した、アルキル水銀は、鉛水銀が検出された場合に測定を実施する。

凡例:

測定結果	2回目	環境基準超過
1回目	年間平均値	基準値内検出
		-:不検出

平成24年度地下水水質測定結果(概況調査・ローリング): 44井戸

井戸番号	井戸の所在地	飲用の有無	深度(m)	環境基準項目(mg/L%)													
				1,1,1-トリクロロエタン		1,1,2-トリクロロエタン		トリクロロエチレン		テトラクロロエチレン		1,3-ジクロロプロパン		チロラム		ジメジン	
				基準値1		基準値0.006		基準値0.03		基準値0.01		基準値0.002		基準値0.006		基準値0.003	
1	北杜市 須玉町下津金	無	8	<0.0005	-	<0.0006	-	<0.002	-	<0.0005	-	<0.0002	-	<0.0006	-	<0.0003	-
2	北杜市 武川町柳沢	有	不明	<0.0005	<0.0005	<0.0006	<0.0006	<0.002	<0.002	<0.0005	<0.0005	<0.0002	<0.0002	<0.0006	<0.0006	<0.0003	<0.0003
3	丹波山村	無	不明	<0.0005	<0.0005	<0.0006	<0.0006	<0.002	<0.002	<0.0005	<0.0005	<0.0002	<0.0002	<0.0006	<0.0006	<0.0003	<0.0003
4	甲斐市 宇津谷	無	不明	<0.0005	<0.0005	<0.0006	<0.0006	<0.002	<0.002	<0.0005	<0.0005	<0.0002	<0.0002	<0.0006	<0.0006	<0.0003	<0.0003
5	山梨市 正徳寺	無	不明	<0.0005	<0.0005	<0.0006	<0.0006	<0.002	<0.002	<0.0005	<0.0005	<0.0002	<0.0002	<0.0006	<0.0006	<0.0003	<0.0003
6	南アルプス市 曲輪田新	無	150	<0.0005	-	<0.0006	-	<0.002	-	<0.0005	-	<0.0002	-	<0.0006	-	<0.0003	-
7	甲州市 大和町日影	無	6	<0.0005	-	<0.0006	-	<0.002	-	<0.0005	-	<0.0002	-	<0.0006	-	<0.0003	-
8	南アルプス市 平岡	無	4	<0.0005	<0.0005	<0.0006	<0.0006	<0.002	<0.002	<0.0005	<0.0005	<0.0002	<0.0002	<0.0006	<0.0006	<0.0003	<0.0003
9	中央市 臼井河原	無	40	<0.0005	<0.0005	<0.0006	<0.0006	<0.002	<0.002	<0.0005	<0.0005	<0.0002	<0.0002	<0.0006	<0.0006	<0.0003	<0.0003
10	中央市 極楽寺	無	70	<0.0005	<0.0005	<0.0006	<0.0006	<0.002	<0.002	<0.0005	<0.0005	<0.0002	<0.0002	<0.0006	<0.0006	<0.0003	<0.0003
11	大月市 笹子町黒野田	有	7	<0.0005	<0.0005	<0.0006	<0.0006	<0.002	<0.002	<0.0005	<0.0005	<0.0002	<0.0002	<0.0006	<0.0006	<0.0003	<0.0003
12	上野原市 川合	有	8	<0.0005	<0.0005	<0.0006	<0.0006	<0.002	<0.002	<0.0005	<0.0005	<0.0002	<0.0002	<0.0006	<0.0006	<0.0003	<0.0003
13	富士河口湖町 大石	無	30	<0.0005	<0.0005	<0.0006	<0.0006	<0.002	<0.002	<0.0005	<0.0005	<0.0002	<0.0002	<0.0006	<0.0006	<0.0003	<0.0003
14	西桂町 倉見	有	30-50	<0.0005	<0.0005	<0.0006	<0.0006	<0.002	<0.002	<0.0005	<0.0005	<0.0002	<0.0002	<0.0006	<0.0006	<0.0003	<0.0003
15	身延町 西島	有	9	<0.0005	<0.0005	<0.0006	<0.0006	<0.002	<0.002	<0.0005	<0.0005	<0.0002	<0.0002	<0.0006	<0.0006	<0.0003	<0.0003
16	富士河口湖町 西湖	有	50	<0.0005	<0.0005	<0.0006	<0.0006	<0.002	<0.002	<0.0005	<0.0005	<0.0002	<0.0002	<0.0006	<0.0006	<0.0003	<0.0003
17	富士吉田市 上吉田	有	不明	<0.0005	<0.0005	<0.0006	<0.0006	<0.002	<0.002	<0.0005	<0.0005	<0.0002	<0.0002	<0.0006	<0.0006	<0.0003	<0.0003
18	道志村 下善之本	有	不明	<0.0005	<0.0005	<0.0006	<0.0006	<0.002	<0.002	<0.0005	<0.0005	<0.0002	<0.0002	<0.0006	<0.0006	<0.0003	<0.0003
19	早川町 草塩	無	10	<0.0005	-	<0.0006	-	<0.002	-	<0.0005	-	<0.0002	-	<0.0006	-	<0.0003	-
20	南都町 本郷	無	3	<0.0005	<0.0005	<0.0006	<0.0006	<0.002	<0.002	<0.0005	<0.0005	<0.0002	<0.0002	<0.0006	<0.0006	<0.0003	<0.0003
21	北杜市 小淵沢町上笹尾	有	27	<0.0005	<0.0005	<0.0006	<0.0006	<0.002	<0.002	<0.0005	<0.0005	<0.0002	<0.0002	<0.0006	<0.0006	<0.0003	<0.0003
22	北杜市 高根町小池	有	50	<0.0005	<0.0005	<0.0006	<0.0006	<0.002	<0.002	<0.0005	<0.0005	<0.0002	<0.0002	<0.0006	<0.0006	<0.0003	<0.0003
23	北杜市 明野町上手	無	不明	<0.0005	<0.0005	<0.0006	<0.0006	<0.002	<0.002	<0.0005	<0.0005	<0.0002	<0.0002	<0.0006	<0.0006	<0.0003	<0.0003
24	山梨市 牧丘町窪平	有	不明	<0.0005	<0.0005	<0.0006	<0.0006	<0.002	<0.002	<0.0005	<0.0005	<0.0002	<0.0002	<0.0006	<0.0006	<0.0003	<0.0003
25	甲斐市 名取	有	40	<0.0005	<0.0005	<0.0006	<0.0006	<0.002	<0.002	<0.0005	<0.0005	<0.0002	<0.0002	<0.0006	<0.0006	<0.0003	<0.0003
26	笛吹市 一宮町園分	有	60	<0.0005	<0.0005	<0.0006	<0.0006	<0.002	<0.002	<0.0005	<0.0005	<0.0002	<0.0002	<0.0006	<0.0006	<0.0003	<0.0003
27	南アルプス市 沢登	無	7	<0.0005	<0.0005	<0.0006	<0.0006	<0.002	<0.002	<0.0005	<0.0005	<0.0002	<0.0002	<0.0006	<0.0006	<0.0003	<0.0003
28	笛吹市 八代町南	無	52	<0.0005	<0.0005	<0.0006	<0.0006	<0.002	<0.002	<0.0005	<0.0005	<0.0002	<0.0002	<0.0006	<0.0006	<0.0003	<0.0003
29	大月市 熊岡町強瀬	無	6	<0.0005	<0.0005	<0.0006	<0.0006	<0.002	<0.002	<0.0005	<0.0005	<0.0002	<0.0002	<0.0006	<0.0006	<0.0003	<0.0003
30	富士川町 大久保	有	6	<0.0005	<0.0005	<0.0006	<0.0006	<0.002	<0.002	<0.0005	<0.0005	<0.0002	<0.0002	<0.0006	<0.0006	<0.0003	<0.0003
31	都留市 玉川	無	30	<0.0005	<0.0005	<0.0006	<0.0006	<0.002	<0.002	<0.0005	<0.0005	<0.0002	<0.0002	<0.0006	<0.0006	<0.0003	<0.0003
32	富士川町 鯉沢	有	10	<0.0005	<0.0005	<0.0006	<0.0006	<0.002	<0.002	<0.0005	<0.0005	<0.0002	<0.0002	<0.0006	<0.0006	<0.0003	<0.0003
33	山中湖村 山中	有	60	<0.0005	<0.0005	<0.0006	<0.0006	<0.002	<0.002	<0.0005	<0.0005	<0.0002	<0.0002	<0.0006	<0.0006	<0.0003	<0.0003
34	甲府市中村町	有	30	<0.0005	<0.0005	<0.0006	<0.0006	<0.002	<0.002	<0.0005	<0.0005	<0.0002	<0.0002	<0.0006	<0.0006	<0.0003	<0.0003
35	甲府市下河原町	有	15	<0.0005	<0.0005	<0.0006	<0.0006	<0.002	<0.002	<0.0005	<0.0005	<0.0002	<0.0002	<0.0006	<0.0006	<0.0003	<0.0003
36	甲府市金竹町	無	35	<0.0005	<0.0005	<0.0006	<0.0006	<0.002	<0.002	<0.0005	<0.0005	<0.0002	<0.0002	<0.0006	<0.0006	<0.0003	<0.0003
37	甲府市善光寺三丁目	無	15	<0.0005	<0.0005	<0.0006	<0.0006	<0.002	<0.002	<0.0005	<0.0005	<0.0002	<0.0002	<0.0006	<0.0006	<0.0003	<0.0003
38	甲府市高畑一丁目	無	5	<0.0005	<0.0005	<0.0006	<0.0006	<0.002	<0.002	<0.0005	<0.0005	<0.0002	<0.0002	<0.0006	<0.0006	<0.0003	<0.0003
39	甲府市蓬沢一丁目	無	30	<0.0005	<0.0005	<0.0006	<0.0006	<0.002	<0.002	<0.0005	<0.0005	<0.0002	<0.0002	<0.0006	<0.0006	<0.0003	<0.0003
40	甲府市川田町	無	10	<0.0005	<0.0005	<0.0006	<0.0006	<0.002	<0.002	<0.0005	<0.0005	<0.0002	<0.0002	<0.0006	<0.0006	<0.0003	<0.0003
41	甲府市上町	無	80	<0.0005	<0.0005	<0.0006	<0.0006	<0.002	<0.002	<0.0005	<0.0005	<0.0002	<0.0002	<0.0006	<0.0006	<0.0003	<0.0003
42	甲府市小曲町	無	30	<0.0005	<0.0005	<0.0006	<0.0006	<0.002	<0.002	<0.0005	<0.0005	<0.0002	<0.0002	<0.0006	<0.0006	<0.0003	<0.0003
43	甲府市下首根町	無	不明	<0.0005	<0.0005	<0.0006	<0.0006	<0.002	<0.002	<0.0005	<0.0005	<0.0002	<0.0002	<0.0006	<0.0006	<0.0003	<0.0003
44	甲府市古閑町	無	100	<0.0005	<0.0005	<0.0006	<0.0006	<0.002	<0.002	<0.0005	<0.0005	<0.0002	<0.0002	<0.0006	<0.0006	<0.0003	<0.0003

No1～33の井戸については山梨県が、No34～44の井戸は甲府市が調査を実施した、アルキル水銀は、総水銀が検出された場合に測定を実施する。

凡例:

測定結果
1回目
2回目
年間平均値

環境基準超過
基準値内検出
不検出

平成24年度地下水水質測定結果(概況調査・ローリング): 44井戸

井戸番号	井戸の所在地	飲用の有無	深度(m)	環境基準項目(mg/%)													
				チオホルパ		ベンゼン		メソ		硝酸性窒素・亜硝酸性窒素		ふっ素		ほう素		1,4-ジオキソ	
				基準値0.02	基準値0.01	基準値0.01	基準値0.01	基準値10	基準値0.8	基準値1	基準値0.05	基準値0.05	基準値0.05	基準値0.05	基準値0.05	基準値0.05	基準値0.05
1	北杜市 須玉町下津金	無	8	<0.002	-	<0.001	-	<0.002	-	2.1	-	<0.05	-	<0.04	-	<0.005	-
2	北杜市 武川町柳沢	有	不明	<0.002	<0.002	<0.001	<0.001	<0.002	<0.002	3.4	3.5	<0.05	<0.05	<0.04	<0.04	<0.005	<0.005
3	丹波山村	無	不明	<0.002	<0.002	<0.001	<0.001	<0.002	<0.002	0.68	0.91	<0.05	0.05	<0.04	<0.04	<0.005	<0.005
4	甲斐市 宇津谷	無	不明	<0.002	<0.002	<0.001	<0.001	<0.002	<0.002	0.71	0.62	0.07	0.08	0.17	0.19	<0.005	<0.005
5	山梨市 正徳寺	無	不明	<0.002	<0.002	<0.001	<0.001	<0.002	<0.002	2.7	1.9	<0.05	<0.05	<0.04	<0.04	<0.005	<0.005
6	南アルプス市 曲輪田新	無	150	<0.002	-	<0.001	-	<0.002	-	0.14	-	0.12	-	0.05	-	<0.005	-
7	甲州市 大和町日影	無	6	<0.002	-	<0.001	-	<0.002	-	0.80	-	0.05	-	<0.04	-	<0.005	-
8	南アルプス市 平岡	無	4	<0.002	<0.002	<0.001	<0.001	<0.002	<0.002	1.1	0.95	<0.05	<0.05	<0.04	<0.04	<0.005	<0.005
9	中央市 臼井河原	無	40	<0.002	<0.002	<0.001	<0.001	<0.002	<0.002	1.7	1.5	0.06	0.07	<0.04	<0.04	<0.005	<0.005
10	中央市 極楽寺	無	70	<0.002	<0.002	<0.001	<0.001	<0.002	<0.002	<0.04	<0.04	0.35	0.34	0.09	0.05	<0.005	<0.005
11	大月市 笹子町黒野田	有	7	<0.002	<0.002	<0.001	<0.001	<0.002	<0.002	0.89	1.0	0.05	<0.05	<0.04	<0.04	<0.005	<0.005
12	上野原市 川合	有	8	<0.002	<0.002	<0.001	<0.001	<0.002	<0.002	2.9	0.74	<0.05	<0.05	<0.04	<0.04	<0.005	<0.005
13	富士河口湖町 大石	無	30	<0.002	<0.002	<0.001	<0.001	<0.002	<0.002	1.7	1.6	<0.05	<0.05	<0.04	<0.04	<0.005	<0.005
14	西桂町 倉見	有	30-50	<0.002	<0.002	<0.001	<0.001	<0.002	<0.002	0.77	0.95	0.05	0.05	<0.04	<0.04	<0.005	<0.005
15	身延町 西島	有	9	<0.002	<0.002	<0.001	<0.001	<0.002	<0.002	1.3	1.6	0.09	0.10	0.06	<0.04	<0.005	<0.005
16	富士河口湖町 西湖	有	50	<0.002	<0.002	<0.001	<0.001	<0.002	<0.002	0.81	0.73	<0.05	<0.05	<0.04	<0.04	<0.005	<0.005
17	富士吉田市 上吉田	有	不明	<0.002	<0.002	<0.001	<0.001	<0.002	<0.002	0.82	0.82	0.23	0.23	<0.04	<0.04	<0.005	<0.005
18	道志村 下善之木	有	不明	<0.002	<0.002	<0.001	<0.001	<0.002	<0.002	0.46	0.43	<0.05	0.06	<0.04	<0.04	<0.005	<0.005
19	早川町 草塩	無	10	<0.002	-	<0.001	-	<0.002	-	0.41	-	0.06	-	<0.04	-	<0.005	-
20	南部町 本郷	無	3	<0.002	<0.002	<0.001	<0.001	<0.002	<0.002	16	11	<0.05	<0.05	<0.04	<0.04	<0.005	<0.005
21	北杜市 小淵沢町上笹尾	有	27	<0.002	<0.002	<0.001	<0.001	<0.002	<0.002	0.91	1.0	0.05	0.05	<0.04	<0.04	<0.005	<0.005
22	北杜市 高根町小池	有	50	<0.002	<0.002	<0.001	<0.001	<0.002	<0.002	1.5	1.5	<0.05	<0.05	<0.04	<0.04	<0.005	<0.005
23	北杜市 明野町上手	無	不明	<0.002	<0.002	<0.001	<0.001	<0.002	<0.002	2.3	2.6	<0.05	<0.05	0.10	0.07	<0.005	<0.005
24	山梨市 牧丘町窪平	有	不明	<0.002	<0.002	<0.001	<0.001	<0.002	<0.002	4.2	3.8	<0.05	<0.05	<0.04	<0.04	<0.005	<0.005
25	甲斐市 名取	有	40	<0.002	<0.002	<0.001	<0.001	<0.002	<0.002	3.0	2.3	0.07	0.06	0.10	0.08	<0.005	<0.005
26	笛吹市 一宮町園分	有	60	<0.002	<0.002	<0.001	<0.001	<0.002	<0.002	9.2	9.7	<0.05	<0.05	<0.04	<0.04	<0.005	<0.005
27	南アルプス市 沢登	無	7	<0.002	<0.002	<0.001	<0.001	<0.002	<0.002	2.1	2.0	0.05	0.08	<0.04	<0.04	<0.005	<0.005
28	笛吹市 八代町南	無	52	<0.002	<0.002	<0.001	<0.001	<0.002	<0.002	6.5	6.6	<0.05	<0.05	<0.04	<0.04	<0.005	<0.005
29	大月市 熊岡町強瀬	無	6	<0.002	<0.002	<0.001	<0.001	<0.002	<0.002	3.1	2.4	<0.05	0.05	<0.04	<0.04	<0.005	<0.005
30	富士川町 大久保	有	6	<0.002	<0.002	<0.001	<0.001	<0.002	<0.002	1.0	1.2	<0.05	0.05	<0.04	<0.04	<0.005	<0.005
31	都留市 玉川	無	30	<0.002	<0.002	<0.001	<0.001	<0.002	<0.002	2.0	1.5	<0.05	<0.05	<0.04	<0.04	<0.005	<0.005
32	富士川町 鯉沢	有	10	<0.002	<0.002	<0.001	<0.001	<0.002	<0.002	1.4	1.6	0.05	0.06	<0.04	<0.04	<0.005	<0.005
33	山中湖村 山中	有	60	<0.002	<0.002	<0.001	<0.001	<0.002	<0.002	0.74	0.84	0.07	0.08	<0.04	<0.04	<0.005	<0.005
34	甲府市中村町	有	30	<0.002	<0.002	<0.001	<0.001	<0.002	<0.002	3.8	3.6	<0.05	<0.05	<0.04	<0.04	<0.005	<0.005
35	甲府市下河原町	有	15	<0.002	<0.002	<0.001	<0.001	<0.002	<0.002	3.6	3.8	<0.05	<0.05	<0.04	<0.04	<0.005	<0.005
36	甲府市金竹町	無	35	<0.002	<0.002	<0.001	<0.001	<0.002	<0.002	3.8	3.3	<0.05	<0.05	<0.04	<0.04	<0.005	<0.005
37	甲府市善光寺三丁目	無	15	<0.002	<0.002	<0.001	<0.001	<0.002	<0.002	0.69	1.0	0.05	0.06	<0.04	<0.04	<0.005	<0.005
38	甲府市高畑一丁目	無	5	<0.002	<0.002	<0.001	<0.001	<0.002	<0.002	1.7	1.7	0.11	0.10	0.07	0.10	<0.005	<0.005
39	甲府市蓬沢一丁目	無	30	<0.002	<0.002	<0.001	<0.001	<0.002	<0.002	<0.04	<0.04	0.24	0.25	0.69	0.72	<0.005	<0.005
40	甲府市川田町	無	10	<0.002	<0.002	<0.001	<0.001	<0.002	<0.002	1.0	2.0	0.13	0.10	0.08	0.06	<0.005	<0.005
41	甲府市上町	無	80	<0.002	<0.002	<0.001	<0.001	<0.002	<0.002	<0.04	<0.04	0.27	0.23	0.12	0.12	<0.005	<0.005
42	甲府市小曲町	無	30	<0.002	<0.002	<0.001	<0.001	<0.002	<0.002	3.4	2.8	0.07	0.07	<0.04	<0.04	<0.005	<0.005
43	甲府市下首根町	無	不明	<0.002	<0.002	<0.001	<0.001	<0.002	<0.002	2.1	4.5	0.07	0.05	<0.04	<0.04	<0.005	<0.005
44	甲府市古閑町	無	100	<0.002	<0.002	<0.001	<0.001	<0.002	<0.002	0.05	<0.04	0.42	0.38	<0.04	0.13	<0.005	<0.005

No1～33の井戸については山梨県が、No34～44の井戸は甲府市が調査を実施した、アルキル水銀は、鉛水銀が検出された場合に測定を実施する。

凡例:

測定結果	2回目	環境基準超過
1回目	年間平均値	基準値内検出
		不検出

平成24年度地下水水質測定結果(概況調査・要監視項目):31井戸

井戸番号	井戸の所在地	飲用の有無	深度(m)	要監視項目(mg/L)						
				クロホルム	1,2-ジクロロプロパン	p-ジクロロベンゼン	トリキサチオン	ダイアジン	フェニチオン	イプロチオン
				指針値0.06	指針値0.06	指針値0.2	指針値0.008	指針値0.005	指針値0.003	指針値0.04
1	北杜市 須玉町下津金	無	20	<0.0006	<0.005	<0.005	<0.0008	<0.0005	<0.0003	<0.004
2	北杜市 武川町柳沢	無	不明	<0.0006	<0.005	<0.005	<0.0008	<0.0005	<0.0003	<0.004
3	丹波山村	無	不明	<0.0006	<0.005	<0.005	<0.0008	<0.0005	<0.0003	<0.004
4	甲斐市 宇津谷	無	不明	0.0032	<0.005	<0.005	<0.0008	<0.0005	<0.0003	<0.004
5	山梨市 正徳寺	無	不明	<0.0006	<0.005	<0.005	<0.0008	<0.0005	<0.0003	<0.004
6	南アルプス市 曲輪田新田	無	150	<0.0006	<0.005	<0.005	<0.0008	<0.0005	<0.0003	<0.004
7	甲州市 大和町日影	無	6	<0.0006	<0.005	<0.005	<0.0008	<0.0005	<0.0003	<0.004
8	南アルプス市 平岡	無	4	<0.0006	<0.005	<0.005	<0.0008	<0.0005	<0.0003	<0.004
9	中央市 白井河原	無	40	<0.0006	<0.005	<0.005	<0.0008	<0.0005	<0.0003	<0.004
10	中央市 極楽寺	無	70	<0.0006	<0.005	<0.005	<0.0008	<0.0005	<0.0003	<0.004
11	大月市 笹子町黒野田	無	7	<0.0006	<0.005	<0.005	<0.0008	<0.0005	<0.0003	<0.004
12	上野原市 川合	有	8	<0.0006	<0.005	<0.005	<0.0008	<0.0005	<0.0003	<0.004
13	富士河口湖町 大石	無	30	<0.0006	<0.005	<0.005	<0.0008	<0.0005	<0.0003	<0.004
14	西桂町 倉見	有	30-50	<0.0006	<0.005	<0.005	<0.0008	<0.0005	<0.0003	<0.004
15	身延町 西島	有	9	<0.0006	<0.005	<0.005	<0.0008	<0.0005	<0.0003	<0.004
16	富士河口湖町 西湖	有	50	<0.0006	<0.005	<0.005	<0.0008	<0.0005	<0.0003	<0.004
17	富士吉田市 上吉田	有	不明	<0.0006	<0.005	<0.005	<0.0008	<0.0005	<0.0003	<0.004
18	道志村 下善之木	有	不明	<0.0006	<0.005	<0.005	<0.0008	<0.0005	<0.0003	<0.004
19	早川町 草塩	無	10	0.0092	<0.005	<0.005	<0.0008	<0.0005	<0.0003	<0.004
20	南部町 本郷	無	3	<0.0006	<0.005	<0.005	<0.0008	<0.0005	<0.0003	<0.004
21	甲府市中村町	有	30	<0.0006	<0.005	<0.005	<0.0008	<0.0005	<0.0003	<0.004
22	甲府市下河原町	有	15	<0.0006	<0.005	<0.005	<0.0008	<0.0005	<0.0003	<0.004
23	甲府市金竹町	無	35	<0.0006	<0.005	<0.005	<0.0008	<0.0005	<0.0003	<0.004
24	甲府市善光寺三丁目	無	15	<0.0006	<0.005	<0.005	<0.0008	<0.0005	<0.0003	<0.004
25	甲府市高畑一丁目	無	5	<0.0006	<0.005	<0.005	<0.0008	<0.0005	<0.0003	<0.004
26	甲府市蓬沢一丁目	無	30	<0.0006	<0.005	<0.005	<0.0008	<0.0005	<0.0003	<0.004
27	甲府市川田町	無	10	<0.0006	<0.005	<0.005	<0.0008	<0.0005	<0.0003	<0.004
28	甲府市上町	無	80	<0.0006	<0.005	<0.005	<0.0008	<0.0005	<0.0003	<0.004
29	甲府市小曲町	無	30	<0.0006	<0.005	<0.005	<0.0008	<0.0005	<0.0003	<0.004
30	甲府市下曾根町	無	不明	<0.0006	<0.005	<0.005	<0.0008	<0.0005	<0.0003	<0.004
31	甲府市古閑町	無	100	<0.0006	<0.005	<0.005	<0.0008	<0.0005	<0.0003	<0.004

凡例: 測定結果

: 指針値超過
 : 指針値内検出
 : 不検出

平成24年度地下水水質測定結果(概況調査・要監視項目):31井戸

井戸番号	井戸の所在地	飲用の有無	深度(m)	要監視項目(mg/L)						
				オキシン銅	クロロニル	プロピザミド	EPN	ジクロロホス	フェノカルブ	イロベンホス
				指針値0.04	指針値0.05	指針値0.008	指針値0.006	指針値0.008	指針値0.03	指針値0.008
1	北杜市 須玉町下津金	無	20	<0.004	<0.004	<0.0008	<0.0006	<0.001	<0.002	<0.0008
2	北杜市 武川町柳沢	無	不明	<0.004	<0.004	<0.0008	<0.0006	<0.001	<0.002	<0.0008
3	丹波山村	無	不明	<0.004	<0.004	<0.0008	<0.0006	<0.001	<0.002	<0.0008
4	甲斐市 宇津谷	無	不明	<0.004	<0.004	<0.0008	<0.0006	<0.001	<0.002	<0.0008
5	山梨市 正徳寺	無	不明	<0.004	<0.004	<0.0008	<0.0006	<0.001	<0.002	<0.0008
6	南アルプス市 曲輪田新田	無	150	<0.004	<0.004	<0.0008	<0.0006	<0.001	<0.002	<0.0008
7	甲州市 大和町日影	無	6	<0.004	<0.004	<0.0008	<0.0006	<0.001	<0.002	<0.0008
8	南アルプス市 平岡	無	4	<0.004	<0.004	<0.0008	<0.0006	<0.001	<0.002	<0.0008
9	中央市 臼井河原	無	40	<0.004	<0.004	<0.0008	<0.0006	<0.001	<0.002	<0.0008
10	中央市 極楽寺	無	70	<0.004	<0.004	<0.0008	<0.0006	<0.001	<0.002	<0.0008
11	大月市 笹子町黒野田	無	7	<0.004	<0.004	<0.0008	<0.0006	<0.001	<0.002	<0.0008
12	上野原市 川合	有	8	<0.004	<0.004	<0.0008	<0.0006	<0.001	<0.002	<0.0008
13	富士河口湖町 大石	無	30	<0.004	<0.004	<0.0008	<0.0006	<0.001	<0.002	<0.0008
14	西桂町 倉見	有	30-50	<0.004	<0.004	<0.0008	<0.0006	<0.001	<0.002	<0.0008
15	身延町 西島	有	9	<0.004	<0.004	<0.0008	<0.0006	<0.001	<0.002	<0.0008
16	富士河口湖町 西湖	有	50	<0.004	<0.004	<0.0008	<0.0006	<0.001	<0.002	<0.0008
17	富士吉田市 上吉田	有	不明	<0.004	<0.004	<0.0008	<0.0006	<0.001	<0.002	<0.0008
18	道志村 下善之木	有	不明	<0.004	<0.004	<0.0008	<0.0006	<0.001	<0.002	<0.0008
19	早川町 草塩	無	10	<0.004	<0.004	<0.0008	<0.0006	<0.001	<0.002	<0.0008
20	南部町 本郷	無	3	<0.004	<0.004	<0.0008	<0.0006	<0.001	<0.002	<0.0008
21	甲府市中村町	有	30	<0.004	<0.004	<0.0008	<0.0006	<0.001	<0.002	<0.0008
22	甲府市下河原町	有	15	<0.004	<0.004	<0.0008	<0.0006	<0.001	<0.002	<0.0008
23	甲府市金竹町	無	35	<0.004	<0.004	<0.0008	<0.0006	<0.001	<0.002	<0.0008
24	甲府市善光寺三丁目	無	15	<0.004	<0.004	<0.0008	<0.0006	<0.001	<0.002	<0.0008
25	甲府市高畑一丁目	無	5	<0.004	<0.004	<0.0008	<0.0006	<0.001	<0.002	<0.0008
26	甲府市蓬沢一丁目	無	30	<0.004	<0.004	<0.0008	<0.0006	<0.001	<0.002	<0.0008
27	甲府市川田町	無	10	<0.004	<0.004	<0.0008	<0.0006	<0.001	<0.002	<0.0008
28	甲府市上町	無	80	<0.004	<0.004	<0.0008	<0.0006	<0.001	<0.002	<0.0008
29	甲府市小曲町	無	30	<0.004	<0.004	<0.0008	<0.0006	<0.001	<0.002	<0.0008
30	甲府市下曾根町	無	不明	<0.004	<0.004	<0.0008	<0.0006	<0.001	<0.002	<0.0008
31	甲府市古閑町	無	100	<0.004	<0.004	<0.0008	<0.0006	<0.001	<0.002	<0.0008

凡例: 測定結果

	: 指針値超過
	: 指針値内検出
	: 不検出

平成24年度地下水水質測定結果(概況調査・要監視項目):31井戸

井戸番号	井戸の所在地	飲用の有無	深度(m)	要監視項目(mg/L)						
				クロロトリフェン	トルエン	キシレン	ブタジエン	ニッケル	モリブデン	アンチモン
				設定されていない	指針値0.6	指針値0.4	指針値0.06	設定されていない	指針値0.07	指針値0.02
1	北杜市 須玉町下津金	無	20	<0.0005	<0.005	<0.005	<0.006	<0.001	<0.007	<0.0002
2	北杜市 武川町柳沢	無	不明	<0.0005	<0.005	<0.005	<0.006	<0.001	<0.007	<0.0002
3	丹波山村	無	不明	<0.0005	<0.005	<0.005	<0.006	<0.001	<0.007	<0.0002
4	甲斐市 宇津谷	無	不明	<0.0005	<0.005	<0.005	<0.006	<0.001	<0.007	<0.0002
5	山梨市 正徳寺	無	不明	<0.0005	<0.005	<0.005	<0.006	<0.001	<0.007	<0.0002
6	南アルプス市 曲輪田新田	無	150	<0.0005	<0.005	<0.005	<0.006	<0.001	<0.007	<0.0002
7	甲州市 大和町日影	無	6	<0.0005	<0.005	<0.005	<0.006	<0.001	<0.007	<0.0002
8	南アルプス市 平岡	無	4	<0.0005	<0.005	<0.005	<0.006	<0.001	<0.007	<0.0002
9	中央市 白井河原	無	40	<0.0005	<0.005	<0.005	<0.006	<0.001	<0.007	<0.0002
10	中央市 極楽寺	無	70	<0.0005	<0.005	<0.005	<0.006	<0.001	<0.007	<0.0002
11	大月市 笹子町黒野田	無	7	<0.0005	<0.005	<0.005	<0.006	<0.001	<0.007	<0.0002
12	上野原市 川合	有	8	<0.0005	<0.005	<0.005	<0.006	<0.001	<0.007	<0.0002
13	富士河口湖町 大石	無	30	<0.0005	<0.005	<0.005	<0.006	<0.001	<0.007	<0.0002
14	西桂町 倉見	有	30-50	<0.0005	<0.005	<0.005	<0.006	<0.001	<0.007	<0.0002
15	身延町 西島	有	9	<0.0005	<0.005	<0.005	<0.006	<0.001	<0.007	<0.0002
16	富士河口湖町 西湖	有	50	<0.0005	<0.005	<0.005	<0.006	<0.001	<0.007	<0.0002
17	富士吉田市 上吉田	有	不明	<0.0005	<0.005	<0.005	<0.006	<0.001	<0.007	<0.0002
18	道志村 下善之木	有	不明	<0.0005	<0.005	<0.005	<0.006	<0.001	<0.007	<0.0002
19	早川町 草塩	無	10	<0.0005	<0.005	<0.005	<0.006	<0.001	<0.007	<0.0002
20	南部町 本郷	無	3	<0.0005	<0.005	<0.005	<0.006	<0.001	<0.007	<0.0002
21	甲府市中村町	有	30	<0.0005	<0.005	<0.005	<0.006	<0.001	<0.007	<0.0002
22	甲府市下河原町	有	15	<0.0005	<0.005	<0.005	<0.006	<0.001	<0.007	<0.0002
23	甲府市金竹町	無	35	<0.0005	<0.005	<0.005	<0.006	<0.001	<0.007	<0.0002
24	甲府市善光寺三丁目	無	15	<0.0005	<0.005	<0.005	<0.006	<0.001	<0.007	<0.0002
25	甲府市高畑一丁目	無	5	<0.0005	<0.005	<0.005	<0.006	<0.001	<0.007	<0.0002
26	甲府市蓬沢一丁目	無	30	<0.0005	<0.005	<0.005	<0.006	<0.001	<0.007	<0.0002
27	甲府市川田町	無	10	<0.0005	<0.005	<0.005	<0.006	<0.001	<0.007	<0.0002
28	甲府市上町	無	80	<0.0005	<0.005	<0.005	<0.006	<0.001	<0.007	<0.0002
29	甲府市小曲町	無	30	<0.0005	<0.005	<0.005	<0.006	<0.001	<0.007	<0.0002
30	甲府市下曾根町	無	不明	<0.0005	<0.005	<0.005	<0.006	<0.001	<0.007	<0.0002
31	甲府市古閑町	無	100	<0.0005	<0.005	<0.005	<0.006	<0.001	<0.007	<0.0002

凡例: 測定結果

	:指針値超過
	:指針値内検出
	:不検出

凡例:

平成24年度地下水水質測定結果(概況調査・要監視項目):31井戸

井戸番号	井戸の所在地	飲用の有無	深度(m)	要監視項目(mg/L)		
				エチレンジオキサイド	全マンガン	ケイ素
				指針値0.0004	指針値0.2	指針値0.002
1	北杜市 須玉町下津金	無	20	<0.00004	<0.02	<0.0002
2	北杜市 武川町柳沢	無	不明	<0.00004	<0.02	<0.0002
3	丹波山村	無	不明	<0.00004	<0.02	<0.0002
4	甲斐市 宇津谷	無	不明	<0.00004	<0.02	<0.0002
5	山梨市 正徳寺	無	不明	<0.00004	<0.02	<0.0002
6	南アルプス市 曲輪田新田	無	150	<0.00004	<0.02	<0.0002
7	甲州市 大和町日影	無	6	<0.00004	<0.02	<0.0002
8	南アルプス市 平岡	無	4	<0.00004	<0.02	<0.0002
9	中央市 白井河原	無	40	<0.00004	<0.02	0.0005
10	中央市 極楽寺	無	70	<0.00004	0.12	<0.0002
11	大月市 笹子町黒野田	無	7	<0.00004	<0.02	<0.0002
12	上野原市 川合	有	8	<0.00004	<0.02	<0.0002
13	富士河口湖町 大石	無	30	<0.00004	<0.02	<0.0002
14	西桂町 倉見	有	30-50	<0.00004	<0.02	<0.0002
15	身延町 西島	有	9	<0.00004	<0.02	<0.0002
16	富士河口湖町 西湖	有	50	<0.00004	<0.02	<0.0002
17	富士吉田市 上吉田	有	不明	<0.00004	<0.02	<0.0002
18	道志村 下善之木	有	不明	<0.00004	<0.02	<0.0002
19	早川町 草塩	無	10	<0.00004	<0.02	<0.0002
20	南部町 本郷	無	3	<0.00004	<0.02	<0.0002
21	甲府市中村町	有	30	<0.00004	<0.02	<0.0002
22	甲府市下河原町	有	15	<0.00004	<0.02	<0.0002
23	甲府市金竹町	無	35	<0.00004	<0.02	<0.0002
24	甲府市善光寺三丁目	無	15	<0.00004	<0.02	<0.0002
25	甲府市高畑一丁目	無	5	<0.00004	<0.02	<0.0002
26	甲府市蓬沢一丁目	無	30	<0.00004	0.29	<0.0002
27	甲府市川田町	無	10	<0.00004	<0.02	<0.0002
28	甲府市上町	無	80	<0.00004	0.18	<0.0002
29	甲府市小曲町	無	30	<0.00004	<0.02	<0.0002
30	甲府市下曾根町	無	不明	<0.00004	<0.02	<0.0002
31	甲府市古閑町	無	100	<0.00004	<0.02	<0.0002

測定結果

	:指針値超過
	:指針値内検出
	:不検出

平成24年度地下水水質測定結果(定点調査): 8井戸

井戸番号	井戸の所在地	飲用の有無	深度(m)	環境基準項目 (mg/リットル)											
				鉛		六価クロム		砒素		ジクロロメタン		塩化ビニルモノマー		1,1-ジクロロエチレン	
				基準値0.01		基準値0.05		基準値0.01		基準値0.02		基準値0.002		基準値0.1	
T-1	都留市 田原	無	70	-	-	<0.02	<0.02	<0.005	<0.005	-	-	-	-	-	-
				-		<0.02		<0.005		-		-		-	
T-2	北杜市 小淵沢町	有	60	-	-	-	-	-	-	-	-	<0.0002	<0.0002	<0.002	<0.002
				-		-		-		-		<0.0002		<0.002	
T-3	忍野村 忍草	有	50	-	-	-	-	-	-	<0.002	<0.002	-	-	-	-
				-		-		-		<0.002		-		-	
T-4	都留市 四日市場	無	14	-	-	-	-	-	-	-	-	<0.0002	<0.0002	<0.002	<0.002
				-		-		-		-		<0.0002		<0.002	
T-5	韮崎市 清哲町	無	100	<0.005	<0.005	-	-	-	-	-	-	-	-	-	-
				<0.005		-		-		-		-		-	
T-6	韮崎市 清哲町	有	50	<0.005	<0.005	-	-	-	-	-	-	-	-	-	-
				<0.005		-		-		-		-		-	
T-7	韮崎市 上祖母石	有	30	<0.005	<0.005	-	-	-	-	-	-	-	-	-	-
				<0.005		-		-		-		-		-	
T-8	中央市 大田和	無	不明	-	-	-	-	-	-	-	-	<0.0002	<0.0002	<0.002	<0.002
				-		-		-		-		<0.0002		<0.002	

井戸番号	井戸の所在地	飲用の有無	深度(m)	環境基準項目 (mg/リットル)									
				1,2-ジクロロエチレン		トリクロロエチレン		テトラクロロエチレン		ふっ素			
				基準値0.04		基準値0.03		基準値0.01		基準値0.8			
T-1	都留市 田原	無	70	-	-	-	-	-	-	-	-	-	-
				-		-		-		-		-	
T-2	北杜市 小淵沢町	有	60	<0.004	<0.004	0.002	<0.002	-	-	-	-	-	-
				<0.004		0.002		-		-		-	
T-3	忍野村 忍草	有	50	-	-	-	-	-	-	-	-	-	-
				-		-		-		-		-	
T-4	都留市 四日市場	無	14	<0.004	<0.004	<0.002	<0.002	<0.0005	<0.0005	-	-	-	-
				<0.004		<0.002		<0.0005		-		-	
T-5	韮崎市 清哲町	無	100	-	-	-	-	-	-	-	-	-	-
				-		-		-		-		-	
T-6	韮崎市 清哲町	有	50	-	-	-	-	-	-	-	-	-	-
				-		-		-		-		-	
T-7	韮崎市 上祖母石	有	30	-	-	-	-	-	-	-	-	-	-
				-		-		-		-		-	
T-8	中央市 大田和	無	不明	<0.004	<0.004	<0.002	<0.002	<0.0005	<0.0005	0.05	0.05	0.05	0.05
				<0.004		<0.002		<0.0005		0.05		0.05	

凡例:

1回目	2回目
年間平均値	

「-」は測定していない。

 : 環境基準超過
 : 基準値内検出
 : 不検出

平成24年度地下水水質測定結果(継続監視調査):37井戸

井戸番号	井戸の所在地	飲用の有無	深度(m)	環境基準項目(mg/リットル)									
				全シアン		鉛		砒素		増化ビニルモノマー		1,2-ジクロロエタン	
				検出されないこと		基準値0.01		基準値0.01		基準値0.002		基準値0.004	
1	北杜市長坂町大八田	無	110(66)	-	-	-	-	-	-	<0.0002	0.0003	<0.0004	<0.0004
2	北杜市長坂町長坂上条	無	13	-	-	-	-	-	-	<0.0002	<0.0002	<0.0004	<0.0004
3	甲州市勝沼町等々力	無	30	-	-	-	-	-	-	<0.0002	<0.0002	<0.0004	<0.0004
4	笛吹市石和町市部	無	85(30)	-	-	-	-	0.052	0.045	-	-	-	-
5	南アルプス市六科	無	60(47)	-	-	-	-	-	j	<0.0002	<0.0002	<0.0004	<0.0004
6	南アルプス市田島	無	15	-	-	-	-	-	-	<0.0002	<0.0002	<0.0004	<0.0004
7	昭和町西条新田	無	10	-	-	-	-	-	-	<0.0002	<0.0002	<0.0004	<0.0004
8	昭和町築地新居	無	10	-	-	-	-	-	-	<0.0002	<0.0002	<0.0004	<0.0004
9	昭和町上河東	無	5	-	-	-	-	-	-	<0.0002	<0.0002	<0.0004	<0.0004
10	富士川町青柳町	無	10	-	-	-	-	-	-	<0.0002	<0.0002	<0.0004	<0.0004
11	大月市七保町	無	30	-	-	-	-	-	-	<0.0002	<0.0002	<0.0004	<0.0004
12	大月市初狩町	無	6.5(6.5)	-	-	-	-	-	-	<0.0002	<0.0002	<0.0004	<0.0004
13	笛吹市石和町井戸	無	60(50-60)	-	-	-	-	-	-	<0.0002	<0.0002	<0.0004	<0.0004
14	笛吹市石和町砂原	無	50(45)	-	-	-	-	-	-	<0.0002	<0.0002	<0.0004	<0.0004
15	昭和町築地新居	有	10	-	-	-	-	-	-	<0.0002	<0.0002	<0.0004	<0.0004
16	昭和町飯喰	無	3	-	-	-	-	-	-	<0.0002	<0.0002	<0.0004	<0.0004
17	昭和町飯喰	無	6	-	-	-	-	-	-	<0.0002	<0.0002	<0.0004	<0.0004
18	北杜市高根町箕輪	無	5	-	-	-	-	-	-	-	-	-	-
19	南アルプス市十五所	無	5	-	-	-	-	-	-	-	-	-	-
20	笛吹市御坂町八千蔵	無	100	-	-	-	-	-	-	-	-	-	-
21	笛吹市石和町川中島	無	80	-	-	-	-	-	-	-	-	-	-
22	甲州市勝沼町上岩崎	無	15	-	-	-	-	-	-	-	-	-	-
23	南アルプス市小笠原	無	10(7-8)	-	-	-	-	-	-	<0.0002	-	<0.0004	-
24	笛吹市石和町市部	無	120(80)	-	-	-	-	-	-	-	-	-	-
25	笛吹市石和町市部	無	10(9)	-	-	-	-	-	-	-	-	-	-
26	上野原市大野	無	17	-	-	-	-	-	-	-	-	-	-
27	北杜市長坂町長坂上条	無	湧水	-	-	-	-	-	-	<0.0002	<0.0002	<0.0004	<0.0004
28	山梨市牧丘町城古寺	無	60	-	-	-	-	-	-	-	-	-	-
29	笛吹市八代町南	無	20	-	-	-	-	-	-	-	-	-	-
30	笛吹市御坂町上黒駒	無	100	-	-	-	-	0.009	0.006	-	-	-	-
31	上野原市大柵	無	15	-	-	-	-	-	-	-	-	-	-
32	甲府市新田町	無	10	-	-	-	-	-	-	-	-	<0.0004	<0.0004
33	甲府市青葉町	無	120	不検出	不検出	<0.005	<0.005	<0.005	<0.005	-	-	<0.0004	<0.0004
34	甲府市北口三丁目	無	12	不検出	不検出	<0.005	<0.005	<0.005	<0.005	-	-	<0.0004	<0.0004
35	甲府市下向山町	無	不明	-	-	-	-	-	-	-	-	-	-
36	甲府市国玉町	無	21	-	-	<0.005	<0.005	-	-	-	-	-	-
37	甲府市古閑町	無	100	-	-	-	-	0.022	0.023	-	-	-	-

No1~31の井戸については山梨県が、No32~37の井戸は甲府市が調査を実施した。
 凡例: 1回目 2回目 :環境基準超過
 年間平均値 :基準値内検出
 !:は測定していない。 :不検出

平成24年度地下水水質測定結果(継続監視調査):37井戸

井戸番号	井戸の所在地	飲用の有無	深度(m)	環境基準項目(mg/リットル)									
				1,1-ジクロロエチレン		1,2-ジクロロエチレン		1,1,1-トリクロロエタン		1,1,2-トリクロロエタン		トリクロロエチレン	
				基準値0.1		基準値0.04		基準値1		基準値0.006		基準値0.03	
1	北杜市長坂町大八田	無	110(66)	0.038	0.072	0.012	0.018	0.010	0.017	<0.0006	<0.0006	0.043	0.064
				0.055		0.015		0.014		<0.0006		0.054	
2	北杜市長坂町長坂上条	無	13	<0.002	<0.002	<0.004	<0.004	<0.0005	<0.0005	<0.0006	<0.0006	<0.002	<0.002
				<0.002		<0.004		<0.0005		<0.0006		<0.002	
3	甲州市勝沼町等々力	無	30	<0.002	<0.002	<0.004	<0.004	<0.0005	<0.0005	<0.0006	<0.0006	<0.002	<0.002
				<0.002		<0.004		<0.0005		<0.0006		<0.002	
4	笛吹市石和町市部	無	85(30)	-	-	-	-	-	-	-	-	-	-
				-		-		-		-		-	
5	南アルプス市六科	無	60(47)	<0.002	<0.002	<0.004	<0.004	0.0071	0.0045	<0.0006	<0.0006	<0.002	<0.002
				<0.002		<0.004		0.0058		<0.0006		<0.002	
6	南アルプス市田島	無	15	<0.002	<0.002	<0.004	<0.004	<0.0005	<0.0005	<0.0006	<0.0006	<0.002	<0.002
				<0.002		<0.004		<0.0005		<0.0006		<0.002	
7	昭和町西条新田	無	10	<0.002	<0.002	<0.004	<0.004	<0.0005	<0.0005	<0.0006	<0.0006	<0.002	<0.002
				<0.002		<0.004		<0.0005		<0.0006		<0.002	
8	昭和町築地新居	無	10	<0.002	<0.002	<0.004	<0.004	<0.0005	<0.0005	<0.0006	<0.0006	<0.002	<0.002
				<0.002		<0.004		<0.0005		<0.0006		<0.002	
9	昭和町上河東	無	5	<0.002	<0.002	<0.004	<0.004	0.0009	0.0006	<0.0006	<0.0006	<0.002	<0.002
				<0.002		<0.004		0.0008		<0.0006		<0.002	
10	富士川町青柳町	無	10	<0.002	<0.002	<0.004	<0.004	0.0024	0.0018	<0.0006	<0.0006	<0.002	<0.002
				<0.002		<0.004		0.0021		<0.0006		<0.002	
11	大月市七保町	無	30	<0.002	<0.002	<0.004	<0.004	<0.0005	<0.0005	<0.0006	<0.0006	<0.002	<0.002
				<0.002		<0.004		<0.0005		<0.0006		<0.002	
12	大月市初狩町	無	6.5(6.5)	<0.002	<0.002	0.058	0.039	<0.0005	<0.0005	<0.0006	<0.0006	0.009	0.005
				<0.002		0.049		<0.0005		<0.0006		0.007	
13	笛吹市石和町井戸	無	60(50-60)	0.008	0.006	<0.004	<0.004	0.0007	0.0009	<0.0006	<0.0006	<0.002	<0.002
				0.007		<0.004		0.0008		<0.0006		<0.002	
14	笛吹市石和町砂原	無	50(45)	0.009	0.006	<0.004	<0.004	0.0018	0.0015	<0.0006	<0.0006	<0.002	<0.002
				0.008		<0.004		0.0017		<0.0006		<0.002	
15	昭和町築地新居	有	10	<0.002	<0.002	<0.004	<0.004	<0.0005	<0.0005	<0.0006	<0.0006	<0.002	<0.002
				<0.002		<0.004		<0.0005		<0.0006		<0.002	
16	昭和町飯喰	無	3	<0.002	<0.002	<0.004	<0.004	0.0015	0.0011	<0.0006	<0.0006	<0.002	<0.002
				<0.002		<0.004		0.0013		<0.0006		<0.002	
17	昭和町飯喰	無	6	<0.002	<0.002	<0.004	<0.004	0.0007	0.0007	<0.0006	<0.0006	<0.002	<0.002
				<0.002		<0.004		0.0007		<0.0006		<0.002	
18	北杜市高根町箕輪	無	5	-	-	-	-	-	-	-	-	-	-
				-		-		-		-		-	
19	南アルプス市十五所	無	5	-	-	-	-	-	-	-	-	-	-
				-		-		-		-		-	
20	笛吹市御坂町八千蔵	無	100	-	-	-	-	-	-	-	-	-	-
				-		-		-		-		-	
21	笛吹市石和町川中島	無	80	-	-	-	-	-	-	-	-	-	-
				-		-		-		-		-	
22	甲州市勝沼町上岩崎	無	15	-	-	-	-	-	-	-	-	-	-
				-		-		-		-		-	
23	南アルプス市小笠原	無	10(7-8)	<0.002	-	<0.004	-	<0.0005	-	<0.0006	-	<0.002	-
				<0.002		<0.004		<0.0005		<0.0006		<0.002	
24	笛吹市石和町市部	無	120(80)	-	-	-	-	-	-	-	-	-	-
				-		-		-		-		-	
25	笛吹市石和町市部	無	10(9)	-	-	-	-	-	-	-	-	-	-
				-		-		-		-		-	
26	上野原市大野	無	17	-	-	-	-	-	-	-	-	-	-
				-		-		-		-		-	
27	北杜市長坂町長坂上条	湧水		<0.002	<0.002	<0.004	<0.004	<0.0005	<0.0005	<0.0006	<0.0006	<0.002	<0.002
				<0.002		<0.004		<0.0005		<0.0006		<0.002	
28	山梨市牧丘町城古寺	無	60	-	-	-	-	-	-	-	-	-	-
				-		-		-		-		-	
29	笛吹市八代町南	無	20	-	-	-	-	-	-	-	-	-	-
				-		-		-		-		-	
30	笛吹市御坂町上黒駒	無	100	-	-	-	-	-	-	-	-	-	-
				-		-		-		-		-	
31	上野原市大柵	無	15	-	-	-	-	-	-	-	-	-	-
				-		-		-		-		-	
32	甲府市新田町	無	10	<0.002	<0.002	<0.004	<0.004	<0.0005	<0.0005	<0.0006	<0.0006	<0.002	<0.002
				<0.002		<0.004		<0.0005		<0.0006		<0.002	
33	甲府市青葉町	無	120	<0.002	<0.002	<0.004	<0.004	<0.0005	<0.0005	<0.0006	<0.0006	<0.002	<0.002
				<0.002		<0.004		<0.0005		<0.0006		<0.002	
34	甲府市北口三丁目	無	12	<0.002	<0.002	<0.004	<0.004	<0.0005	<0.0005	<0.0006	<0.0006	<0.002	<0.002
				<0.002		<0.004		<0.0005		<0.0006		<0.002	
35	甲府市下向山町	無	不明	-	-	-	-	-	-	-	-	-	-
				-		-		-		-		-	
36	甲府市国玉町	無	21	-	-	-	-	-	-	-	-	-	-
				-		-		-		-		-	
37	甲府市古閑町	無	100	-	-	-	-	-	-	-	-	-	-
				-		-		-		-		-	

No1~31の井戸については山梨県が、NO32~37の井戸は甲府市が調査を実施した。

凡例:

	1回目		2回目
年間平均値			

	環境基準超過
	基準値内検出
	不検出

「-」は測定していない。

平成24年度地下水水質測定結果(継続監視調査):37井戸

井戸番号	井戸の所在地	飲用の有無	深度(m)	環境基準項目 (mg/リットル)							
				テトラクロロエチレン		ベンゼン		硝酸性窒素 及び 亜硝酸性窒素		ふっ素	
				基準値 0.01		基準値 0.01		基準値 10		基準値 0.8	
1	北杜市長坂町大八田	無	110(66)	0.0029	0.0080	-	-	-	-	-	-
				0.0055							
2	北杜市長坂町長坂上条	無	13	0.0016	0.0016	-	-	-	-	-	-
				0.0016							
3	甲州市勝沼町等々力	無	30	0.0044	0.0031	-	-	-	-	-	-
				0.0038							
4	笛吹市石和町市部	無	85(30)	-	-	-	-	-	-	-	-
5	南アルプス市六科	無	60(47)	<0.0005	<0.0005	-	-	-	-	-	-
				<0.0005							
6	南アルプス市田島	無	15	<0.0005	<0.0005	-	-	-	-	-	-
				<0.0005							
7	昭和町西条新田	無	10	0.0093	0.0074	-	-	-	-	-	-
				0.0084							
8	昭和町築地新居	無	10	0.0095	0.010	-	-	-	-	-	-
				0.0098							
9	昭和町上河東	無	5	0.0046	0.0039	-	-	-	-	-	-
				0.0043							
10	富士川町青柳町	無	10	0.014	0.011	-	-	-	-	-	-
				0.013							
11	大月市七保町	無	30	<0.0005	<0.0005	-	-	-	-	-	-
				<0.0005							
12	大月市初狩町	無	6.5(6.5)	<0.0005	<0.0005	-	-	-	-	-	-
				<0.0005							
13	笛吹市石和町井戸	無	60(50-60)	<0.0005	<0.0005	-	-	-	-	-	-
				<0.0005							
14	笛吹市石和町砂原	無	50(45)	<0.0005	<0.0005	-	-	-	-	-	-
				<0.0005							
15	昭和町築地新居	有	10	0.0006	0.0006	-	-	-	-	-	-
				0.0006							
16	昭和町飯喰	無	3	0.014	0.014	-	-	-	-	-	-
				0.014							
17	昭和町飯喰	無	6	0.010	0.010	-	-	-	-	-	-
				0.010							
18	北杜市高根町箕輪	無	5	-	-	-	-	15	15	-	-
								15			
19	南アルプス市十五所	無	5	-	-	-	-	12	8.0	-	-
								10			
20	笛吹市御坂町八千蔵	無	100	-	-	-	-	10	9.6	-	-
								9.8			
21	笛吹市石和町川中島	無	80	-	-	-	-	9.3	11	-	-
								10			
22	甲州市勝沼町上岩崎	無	15	-	-	-	-	8.0	5.1	-	-
								6.6			
23	南アルプス市小笠原	無	10(7-8)	0.011	-	-	-	-	-	-	-
				0.011							
24	笛吹市石和町市部	無	120(80)	-	-	-	-	15	14	-	-
								15			
25	笛吹市石和町市部	無	10(9)	-	-	-	-	11	7.2	-	-
								9.1			
26	上野原市大野	無	17	-	-	-	-	19	18	-	-
								19			
27	北杜市長坂町長坂上条	無	湧水	0.11	0.10	-	-	-	-	-	-
				0.11							
28	山梨市牧丘町城古寺	無	60	-	-	-	-	15	14	-	-
								15			
29	笛吹市八代町南	無	20	-	-	-	-	10	9.9	-	-
								10			
30	笛吹市御坂町上黒駒	無	100	-	-	-	-	-	-	-	-
31	上野原市大柵	無	15	-	-	-	-	17	9.8	-	-
								13			
32	甲府市新田町	無	10	<0.0005	<0.0005	-	-	-	-	-	-
				<0.0005							
33	甲府市青葉町	無	120	<0.0005	<0.0005	<0.001	<0.001	-	-	-	-
				<0.0005		<0.001					
34	甲府市北口三丁目	無	12	<0.0005	<0.0005	<0.001	<0.001	-	-	-	-
				<0.0005		<0.001					
35	甲府市下向山町	無	不明	-	-	-	-	21	-	-	-
								21			
36	甲府市国玉町	無	21	-	-	-	-	-	-	0.98	0.98
										0.98	
37	甲府市古閑町	無	100	-	-	-	-	-	-	-	-

No1~31の井戸については山梨県が、NO32~37の井戸は甲府市が調査を実施した。
 凡例:

1回目	2回目
年間平均値	

 :環境基準超過
 :基準値内検出
 「-」は測定していない、 :不検出

汚染井戸周辺地区調査結果

1 市川三郷町高田

井戸番号	井戸の所在地	飲用の有無	深度 (m)	要監視項目 (mg/l)
				全マンガン
				指針値0.2
1	市川三郷町高田 1 (汚染井戸)	有	32	0.22
2	市川三郷町市川大門 1	有	6.5	<0.01
3	市川三郷町高田 2	無	16	0.07
4	市川三郷町市川大門 2	有	80	<0.01
5	市川三郷町市川大門 3	無	99	<0.01
6	市川三郷町市川大門 4	無	120	<0.01
7	市川三郷町市川大門 5	無	6	<0.01

2 甲府市宮前町

井戸番号	井戸の所在地	飲用の有無	深度 (m)	要監視項目 (mg/l)
				全マンガン
				指針値0.2
1	甲府市宮前町 (汚染井戸)	無	不明	2.0
2	甲府市藤川 (周辺河川水)	-	-	<0.02

3 甲府市桜井町

井戸番号	井戸の所在地	飲用の有無	深度 (m)	要監視項目 (mg/l)
				全マンガン
				指針値0.2
1	甲府市桜井町 (汚染井戸)	無	80	0.19

4 甲府市国母

井戸番号	井戸の所在地	飲用の有無	深度 (m)	要監視項目 (mg/l)
				全マンガン
				指針値0.2
1	甲府市国母 1 (汚染井戸)	無	4-5	0.24
2	甲府市国母 2	無	20	0.07

	: 指針値超過
	: 指針値内検出
	: 不検出