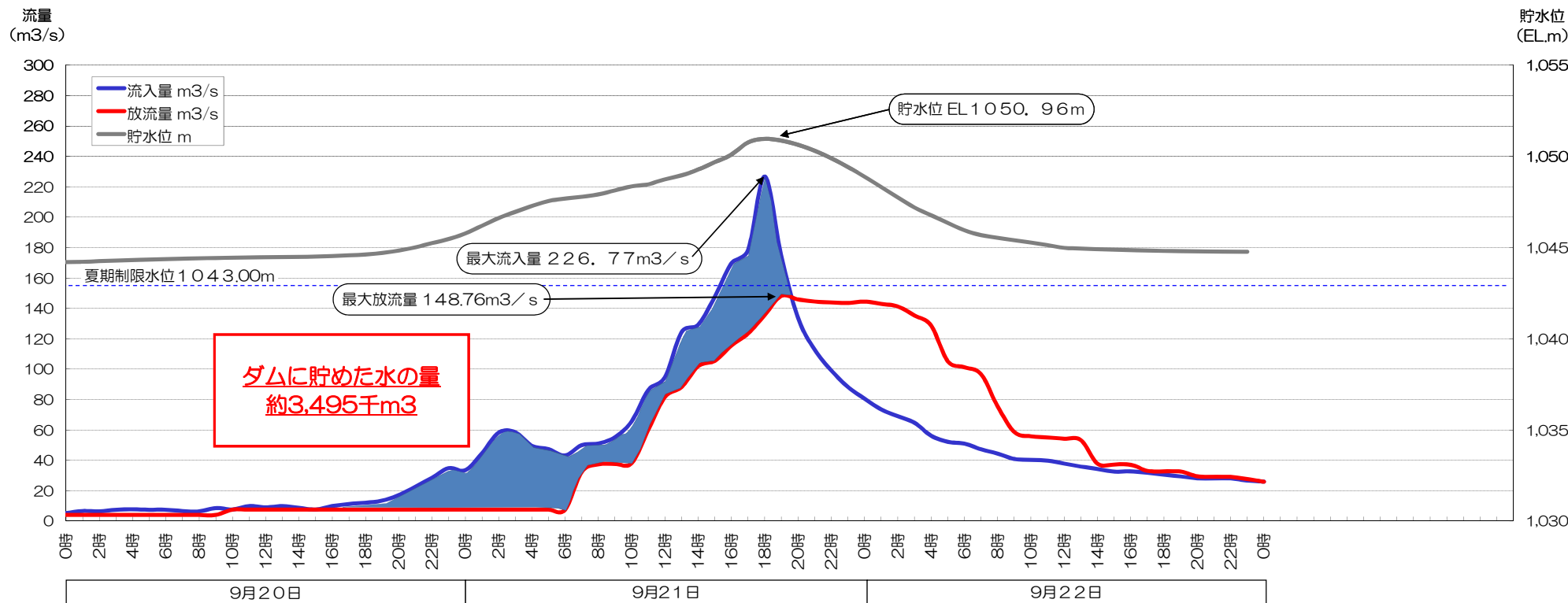
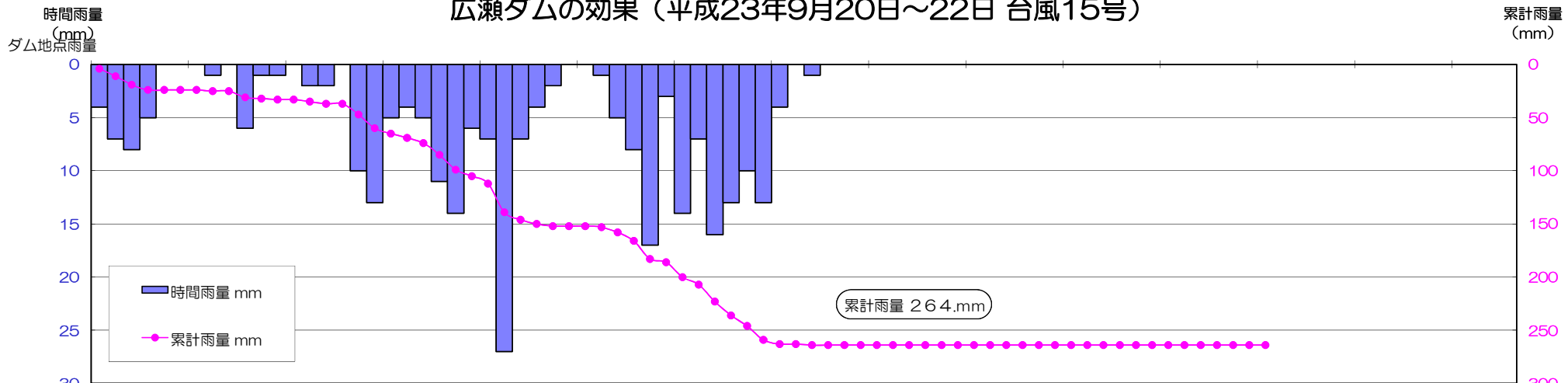


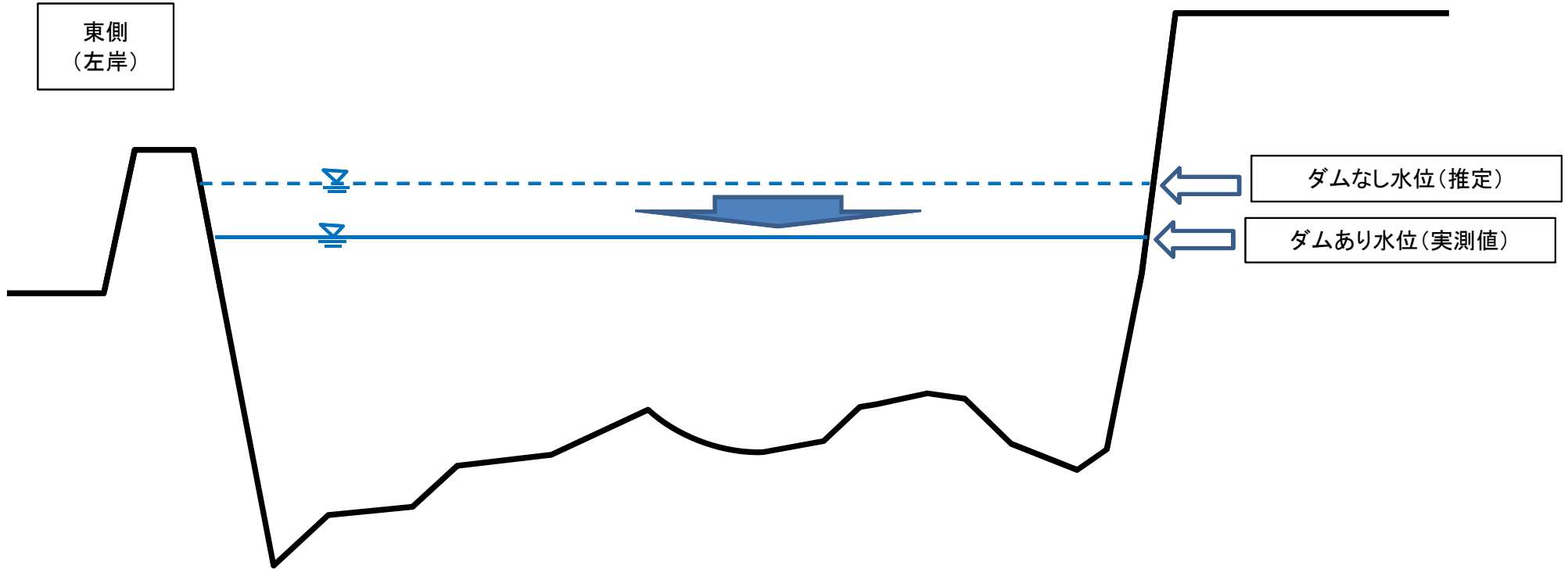
広瀬ダムの効果 (平成23年9月20日~22日 台風15号)



河川断面模式図
笛吹川亀甲橋付近

国道140号側

東側
(左岸)



ダムなし水位(推定)

ダムあり水位(実測値)

ダムの調節により約0.445mの水位低