

## 資料2

# 土地利用基本計画図の変更について（案）



変更地域別概要

整理番号	変更地域名 (図面番号)	関係市町村名	変更する面積		変更部分の重複状況 (ha)				変更部分の地目現況 (ha)		変更を必要とする理由 (地域設定に伴う土地利用に関する基本的事項)	関連する個別規制法の措置 (予定)	個別規制法の調整状況	
			拡大面積 (ha)	縮小面積 (ha)	他地域との重複		細区分の指定状況	白地 地域の増減	地目	面積				
					名称	面積								名称
1	自然公園地域	富士吉田市	63		森	63	民林	63		森林	63	小富士周辺の風致の維持を図るため、公園区域の明確化に伴い、区域を拡大する。	富士箱根伊豆国立公園計画の変更 (H29年度中) (於：環境省)	環境省から富士箱根伊豆国立公園計画に対する意見照会 素案 H29.9 環境省原案 H29.11 環境省案 H30.1
2	自然公園地域	忍野村	0 (0.1)	9	都農森	9	公特民林	9 9		森林	9	公園区域の明確化に伴い、区域を拡大・縮小する。	富士箱根伊豆国立公園計画の変更 (H29年度中) (於：環境省)	環境省から富士箱根伊豆国立公園計画に対する意見照会 素案 H29.9 環境省原案 H29.11 環境省案 H30.1
3	富士吉田森林地域	富士吉田市		1	都農公	1	民林	1		森林	1	用途変更(工場・事業場用地の造成)により現況森林でなくなり、森林としての利用保全を図る必要がないため	山梨東部地域森林計画変更 (時期:平成30年度予定)	
4	韮崎森林地域	韮崎市		2	農	2	民林	2		森林	2	用途変更(工場・事業場用地の造成)により現況森林でなくなり、森林としての利用保全を図る必要がないため	富士川上流地域森林計画変更 (時期:平成33年度予定)	
5	忍野森林地域	忍野村		2	都農	2	民林	2		森林	2	用途変更(工場・事業場用地の造成)により現況森林でなくなり、森林としての利用保全を図る必要がないため	山梨東部地域森林計画変更 (時期:平成30年度予定)	
合計			63	14										

# 1 自然公園地域（拡大） 変更位置図

（富士吉田市周辺）



(C) INCREMENT P CORPORATION

1:100,000

当該地域のおおよその中心緯度、経度  
緯度 35.22.38.820  
経度 138.46.56.064

# 変更区域図

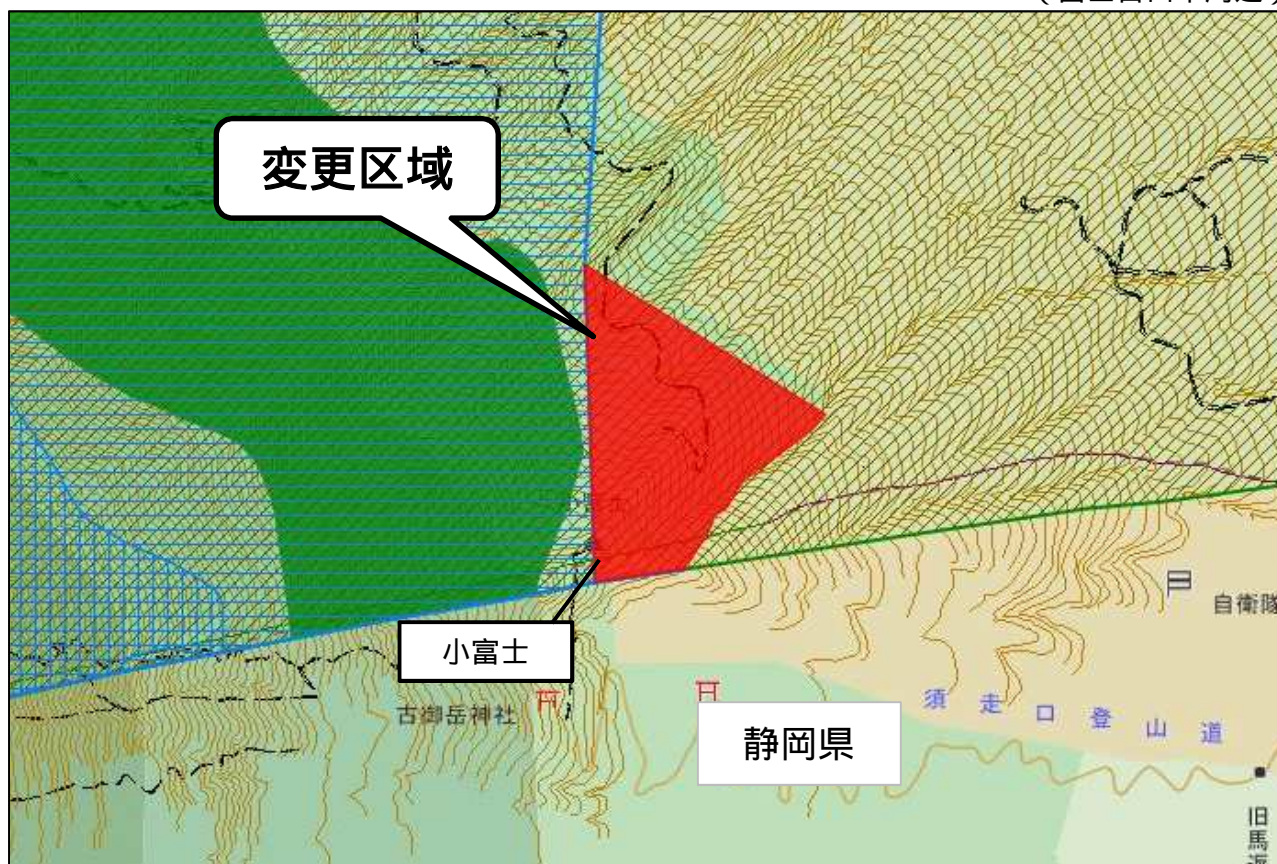
(富士吉田市周辺)

変更部分の  
5地域区分重複状況

森林地域

変更後

森林地域  
自然公園地域



変更を必要とする理由  
小富士周辺の風致の維持を  
図るため、公園区域の明確化  
に伴い、区域を拡大する。  
富士箱根伊豆国立公園計  
画(環境省)においても、同様  
の公園区域の変更を予定

変更する面積  
自然公園地域(富士吉田市)  
拡大:63ha

5地域区分については、山梨県側のみ表示

(C) INCREMENT P CORPORATION

1:20,000

 拡大

## 2 自然公園地域（拡大）（縮小） 変更位置図

（忍野村周辺）



(C) INCREMENT P CORPORATION

1:100,000

当該地域のおおよその中心緯度、経度  
緯度 35.27.28.871  
経度 138.48.46.475

# 変更区域図

(忍野村周辺)



- 変更部分の  
5地域区分重複状況  
(拡大区域)
- 都市地域
  - 農業地域
  - 森林地域
- 変更後
- 都市地域
  - 農業地域
  - 森林地域
  - 自然公園地域
- (縮小区域)
- 都市地域
  - 農業地域
  - 森林地域
  - 自然公園地域
- 変更後
- 都市地域
  - 農業地域
  - 森林地域



変更を必要とする理由  
公園区域の明確化に伴い、  
区域を拡大・縮小する。  
富士箱根伊豆国立公園計  
画(環境省)においても、同様  
の公園区域の変更を予定

変更する面積  
自然公園地域(忍野村)  
拡大:0.1ha  
縮小:9ha

(C) INCREMENT P CORPORATION

1:10,000



### 3 富士吉田森林地域（縮小） 変更位置図

（富士吉田市周辺）



(C) INCREMENT P CORPORATION

1:100,000

当該地域のおおよその中心緯度、経度  
緯度 35.27.47.339  
経度 138.46.29.352



# 変更区域図

(富士吉田市周辺)

変更部分の  
5地域区分重複状況

都市地域  
農業地域  
森林地域  
自然公園地域

変更後

都市地域  
農業地域  
自然公園地域



変更を必要とする理由  
用途変更(工場・事業場用地  
の造成)により現況森林でなく  
なり、森林としての利用保全を  
図る必要がないため縮小する。

変更する面積  
森林地域(富士吉田市)  
縮小: 1ha

(C) INCREMENT P CORPORATION

1:10,000

縮小

## 4 韮崎森林地域（縮小） 変更位置図

（韮崎市周辺）



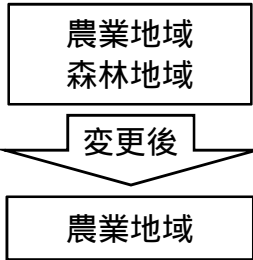
1:100,000

当該地域のおおよその中心緯度、経度  
緯度 35.44.24.396  
経度 138.28.59.844

# 変更区域図

( 韮崎市周辺 )

変更部分の  
5地域区分重複状況



変更を必要とする理由  
用途変更(工場・事業場用地の造成)により現況森林でなくなり、森林としての利用保全を図る必要がないため縮小する。

変更する面積  
森林地域(韮崎市)  
縮小:2ha

(C) INCREMENT P CORPORATION

1:10,000

 縮小

## 5 忍野森林地域（縮小） 変更位置図

（忍野村周辺）



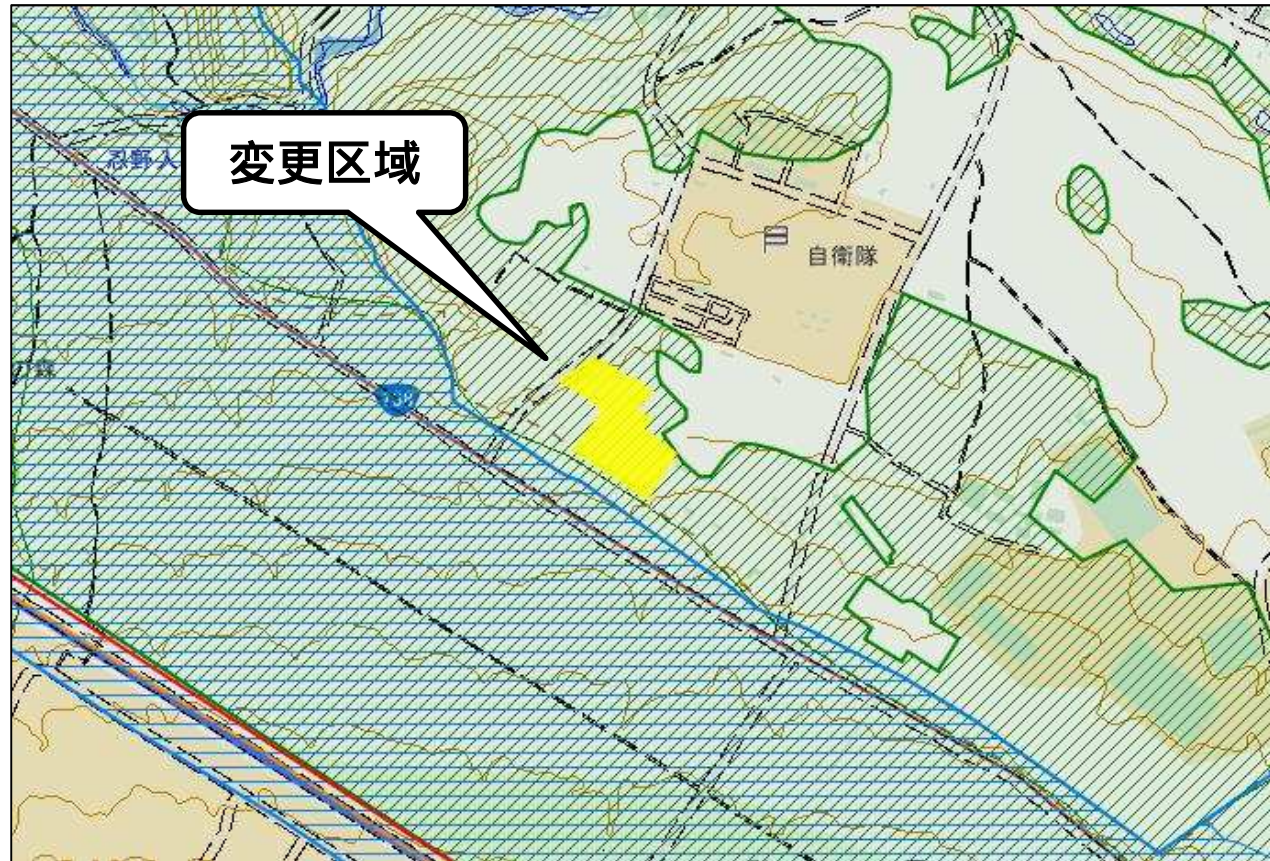
(C) INCREMENT P CORPORATION

1:100,000

当該地域のおおよその中心緯度、経度  
緯度 35.26.53.411  
経度 138.49.22.043

# 変更区域図

(忍野村周辺)



変更部分の  
5地域区分重複状況

都市地域  
農業地域  
森林地域

変更後

都市地域  
農業地域

変更を必要とする理由  
用途変更(工場・事業場用地  
の造成)により現況森林でなく  
なり、森林としての利用保全を  
図る必要がないため縮小する。

変更する面積  
森林地域(忍野村)  
縮小:2ha

(C) INCREMENT P CORPORATION

1:10,000

 縮小