

## 資 料

ページ

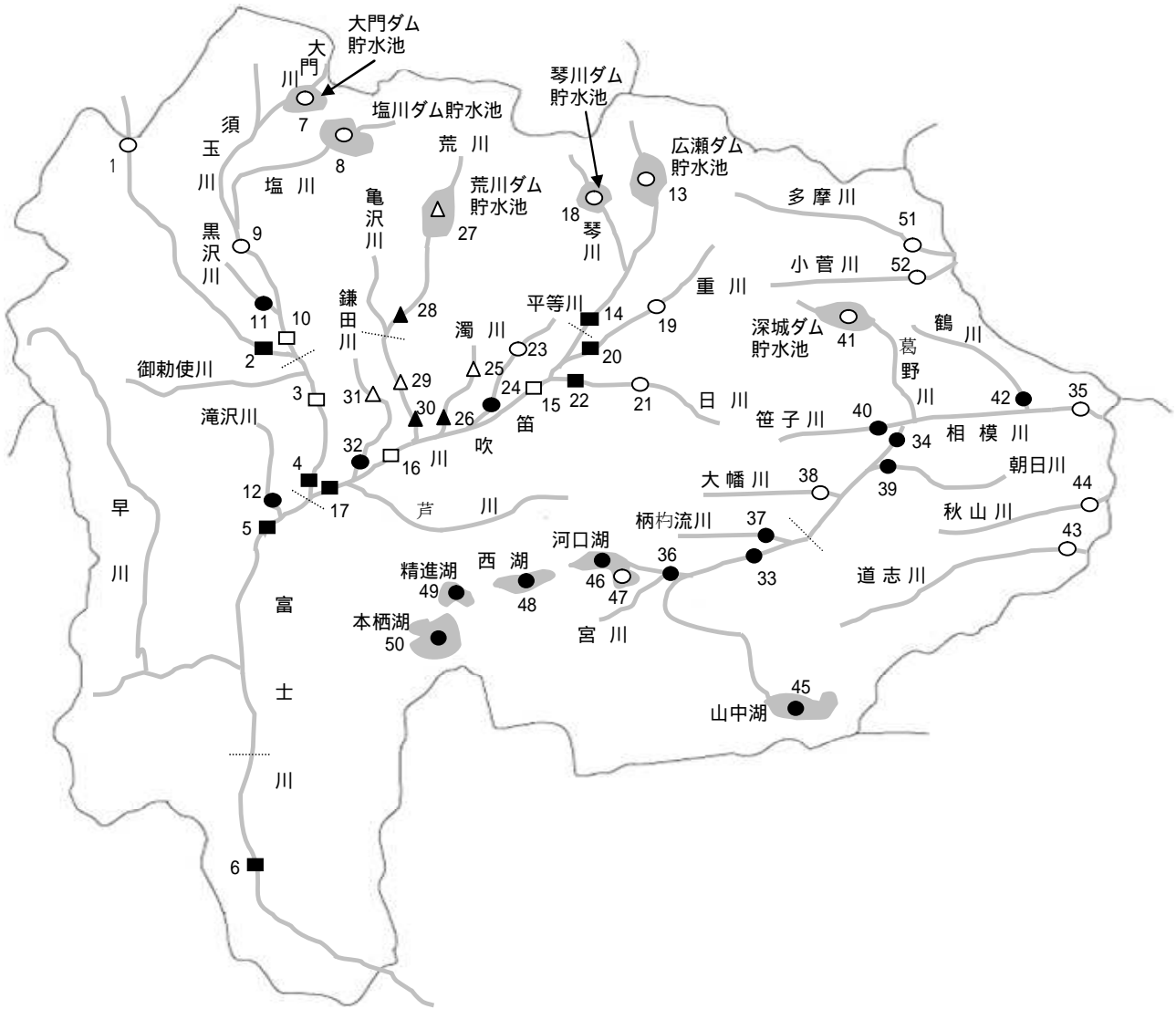
平成 2 1 年度公共用水域水質測定地点.....	1
平成 2 1 年度公共用水域水質測定地点図.....	2
平成 2 1 年度公共用水域の環境基準達成状況.....	3
平成 2 1 年度地下水測定地点図（山梨県）.....	4
平成 2 1 年度地下水測定地点図（甲府市）.....	5
平成 2 1 年度地下水水質測定結果（概況調査）.....	6
平成 2 1 年度汚染井戸周辺地区調査.....	12
平成 2 1 年度地下水水質測定結果（継続監視調査）.....	13
平成 2 1 年度地下水水質測定結果（継続監視縮小調査）.....	16

平成 21 年度公共用水域水質測定地点

水系名	流域名	水域名	番号	地点統一番号	水質測定点	緯度N	経度E	基準 類型	達成 期間	測定機関			流量 測定 地点	指定 年度		
										山梨県	国土交通省	甲府市				
富士川	富士川	富士川(1)	1	1900151	国界橋	355133	1381701	A A	イ					S47		
		富士川(1)	2	1900101	船山橋	354203	1382715	A A	イ						S47	
		富士川(2)	3	1900251	信玄橋	353944	1383008	A	イ						S47	
		富士川(2)	4	1900201	三郡西橋	353410	1382913	A	イ						S47	
		富士川(3)	5	1900301	富士橋	353221	1382733	A	ハ						S47	
		富士川(4)	6	1901501	南部橋	351712	1382737	A	ロ						S47	
		大門川	7	1920901	大門ダム貯水池	355227	1382601									
		塩川	8	1920203	塩川ダム貯水池	355130	1382953									
		塩川	9	1920201	藤井堰	354529	1382601									
		塩川	10	1920202	塩川橋	354140	1382816									
		黒沢川	11	1902101	黒沢川流末	354152	1382803	C	ハ						H6	
		滝沢川	12	1901601	新大橋	353405	1382839	B	イ						H6	
笛吹川	笛吹川	笛吹川上流	13	1900651	広瀬ダム貯水池	355020	1384545	A	イ					S49		
		笛吹川上流	14	1900601	亀甲橋	354149	1384106	A	イ					S49		
		笛吹川下流	15	1900751	鶴飼橋	353853	1383830	A	ハ					S49		
		笛吹川下流	16	1900753	桃林橋	353432	1383115	A	ハ					S49		
		笛吹川下流	17	1900701	三郡東橋	353401	1382919	A	ハ					S49		
		琴川	18	1921101	琴川ダム貯水池	354898	1383924									
		重川	19	1901351	千野橋	353305	1384420	B	イ						S49	
		重川	20	1901301	重川橋	354014	1384055	B	イ						S49	
		日川	21	1901451	葡萄橋	353939	1384325	A	イ						S49	
		日川	22	1901401	日川橋	353942	1384039	A	イ						S49	
		平等川	23	1901251	平等橋	353908	1383750	B	イ						S49	
		平等川	24	1901201	平等川流末	353649	1383532	B	イ						S49	
		濁川	25	1901051	砂田橋	353921	1383528	C	ハ						S49	
		濁川	26	1901001	濁川橋	353645	1383534	C	ハ						S49	
		荒川上流	27	1900851	荒川ダム貯水池	354522	1383359	A A	イ						S49	
		荒川上流	28	1900801	桜橋	354252	1383211	A A	イ						S49	
		荒川下流	29	1900951	千秋橋	353853	1383357	B	ハ						S49	
		荒川下流	30	1900901	二川橋	353724	1383421	B	ハ						S49	
鎌田川	31	1901151	高室橋	353640	1383331	B	ハ						S49			
鎌田川	32	1901101	鎌田川流末	353558	1383340	B	ハ						S49			
相模川	相模川	相模川上流(1)	33	1900401	富士見橋	353126	1385055	A A	イ					S47		
		相模川上流(2)	34	1900501	大月橋	353629	1385621	A	ハ					S47		
		相模川上流(2)	35	1900551	桂川橋	353701	1390709	A	ハ					S47		
		宮川	36	1902201	昭和橋	352941	1384817	B	ロ					H6		
		柄杓流川	37	1901701	柄杓流川流末	353239	1385337	A	ハ					H6		
		大幡川	38	1920401	大幡川流末	353336	1385343									
		朝日川	39	1901801	落合橋	353340	1385918	A	イ						H6	
		笹子川	40	1901901	西方寺橋	353611	1385522	A	イ						H6	
		葛野川	41	1921001	深城ダム貯水池	354221	1385659									
		鶴川	42	1902001	鶴川橋	353719	1390626	A	イ						H6	
		道志川	43	1920701	道志川流末	353220	1390649									
		秋山川	44	1920801	秋山川流末	353451	1390735									
		富士五湖	富士五湖	山中湖	45	1950101	山中湖湖心	352501	1385223	A	イ					S49
				河口湖	46	1950201	河口湖湖心	353100	1384521	A	イ					S49
河口湖	47			1950251	河口湖船津沖	353031	1384609	A	イ					S49		
西湖	48			1950301	西湖湖心	352954	1384109	A	イ					S49		
精進湖	49			1950401	精進湖湖心	352927	1383627	A	イ					S49		
本栖湖	50			1950501	本栖湖湖心	352753	1383509	A A	イ					S49		
多摩川	多摩川	多摩川上流(1)	51	1902351	下保之瀬橋	354708	1385647	A A	イ					H10		
		小菅川	52	1920601	小菅川流末	354532	1385800									
3水系	5流域	36水域		計	52地点					33地点	12地点	7地点	32地点			

黒印:環境基準点(27地点) 白印:補助点(25地点) 印:H7年3月環境基準変更水域(6地点)

平成 21 年度公共用水域水質測定地点図



測定機関	地点			河川			湖沼			合計
	環境基準点	補助点	計	環境基準点	補助点	計	環境基準点	補助点	計	
山梨県	11	16	27	5	1	6	33			
国土交通省	8	4	12	-	-	-	12			
甲府市	3	4	7	-	-	-	7			
合計	22	24	46	5	1	6	52			

平成 21 年度公共用水域の環境基準達成状況

水系名	流域名	水域名	番号	水質測定点	類型	基準値	平成21年度 BOD(COD) 値	平成21年度 環境基準 達成状況	平成20年度 BOD(COD) 値	平成20年度 環境基準 達成状況	
富士川	富士川	富士川(1)	1	船山橋	AA	1	0.6		1.0		
		富士川(2)	2	三郡西橋	A	2	1.0		0.9		
		富士川(3)	3	富士橋	A	2	1.6		1.4		
		富士川(4)	4	南部橋	A	2	0.8		0.9		
		黒沢川	5	黒沢川流末	C	5	1.6		1.5		
		滝沢川	6	新大橋	B	3	2.6		3.5	×	
	笛吹川	笛吹川	笛吹川上流	7	亀甲橋	A	2	0.6		0.7	
			笛吹川下流	8	三郡東橋	A	2	1.2		1.4	
			重川	9	重川橋	B	3	1.9		1.5	
			日川	10	日川橋	A	2	0.9		0.8	
			平等川	11	平等川流末	B	3	1.5		1.7	
			濁川	12	濁川橋	C	5	3.5		3.3	
			荒川上流	13	桜橋	AA	1	0.6		0.6	
			荒川下流	14	二川橋	B	3	1.2		1.3	
			鎌田川	15	鎌田川流末	B	3	1.7		2.0	
相模川	相模川	相模川上流(1)	16	富士見橋	AA	1	0.7		0.6		
		相模川上流(2)	17	大月橋	A	2	0.9		0.9		
		宮川	18	昭和橋	B	3	2.8		2.6		
		柄杓流川	19	柄杓流川流末	A	2	0.9		1.0		
		朝日川	20	落合橋	A	2	0.6		0.6		
		笹子川	21	西方寺橋	A	2	0.7		0.7		
		鶴川	22	鶴川橋	A	2	0.8		1.1		
達成地点 / 評価対象地点							22/22		21/22		
相模川	富士五湖	山中湖	1	山中湖湖心	A	3	2.9		2.4		
		河口湖	2	河口湖湖心	A	3	2.9		2.7		
		西湖	3	西湖湖心	A	3	2.3		2.4		
		精進湖	4	精進湖湖心	A	3	2.8		3.1	×	
		本栖湖	5	本栖湖湖心	AA	1	1.2	×	1.1	×	
達成地点 / 評価対象地点							4/5		3/5		

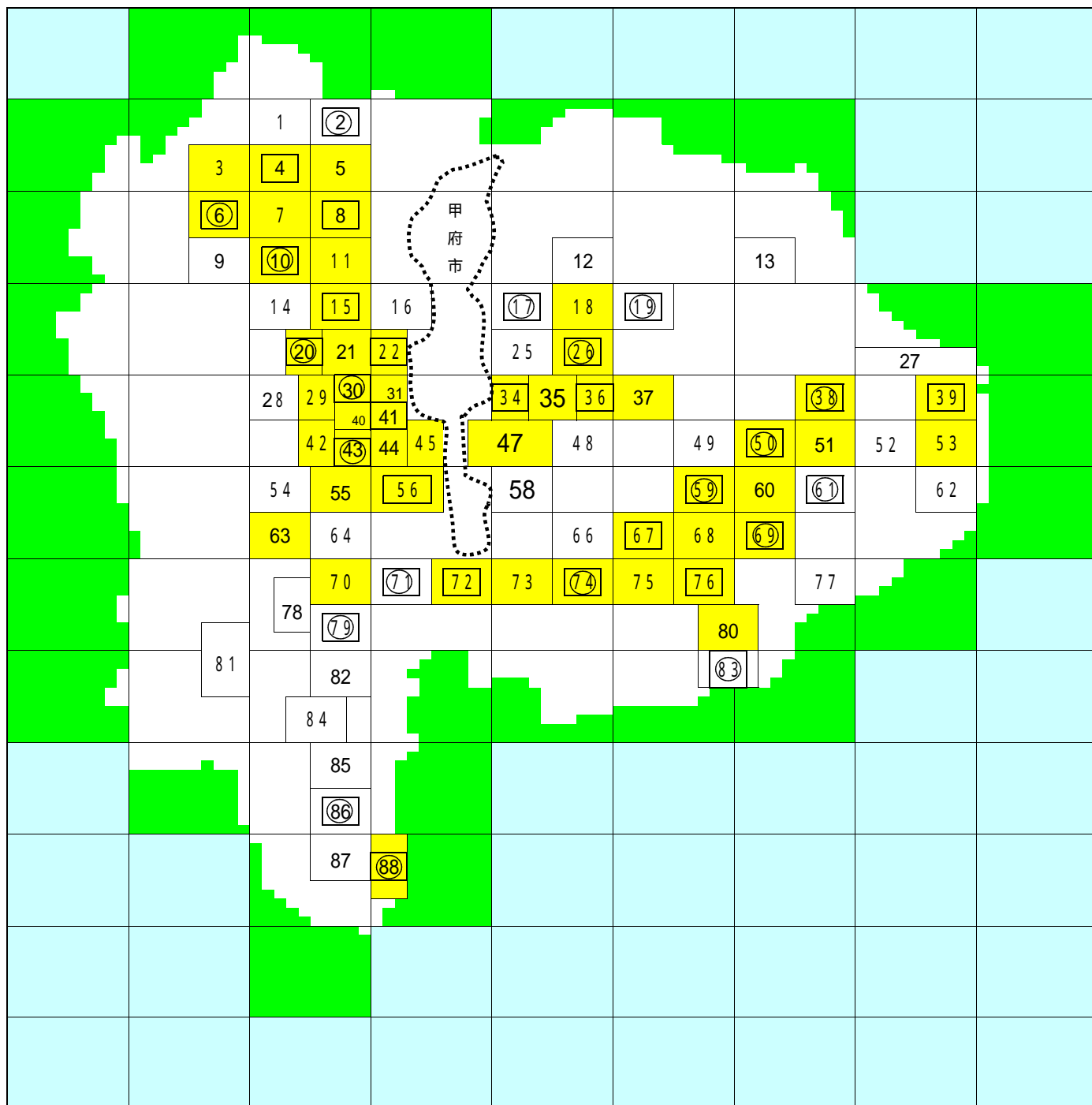
類型

AA: BOD1mg/ℓ以下、COD1mg/ℓ以下  
 A : BOD2mg/ℓ以下、COD3mg/ℓ以下  
 B : BOD3mg/ℓ以下  
 C : BOD5mg/ℓ以下

75%値 n個の日間平均値を値の小さいものから並べたとき、 $n \times 0.75$ 番目の数値をいう。 $n \times 0.75$ が整数でないときは、小数点以下を切り上げる。

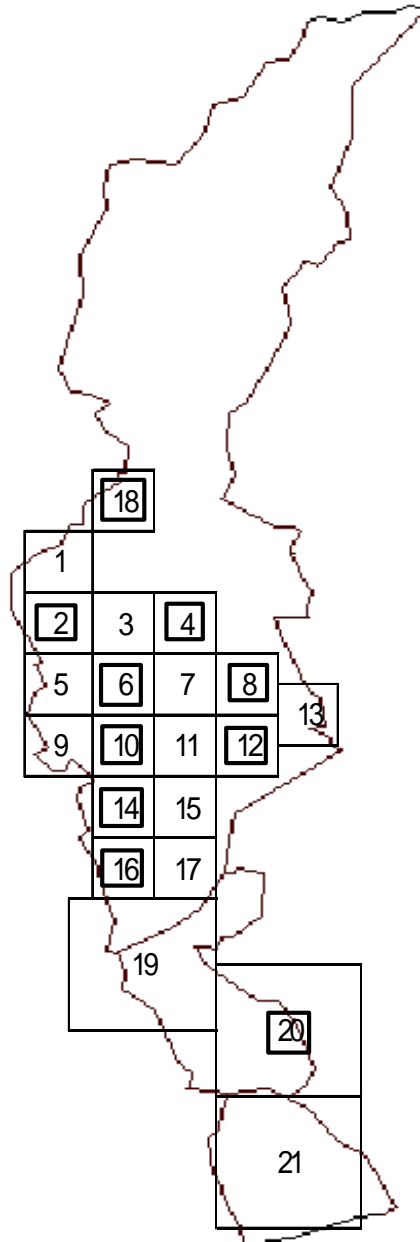
(例) 年間12個の日間平均値がある場合  
 $12 \times 0.75 = 9 \dots$  値の小さいものから9番目の値

平成21年度地下水測定地点図(環境基準項目・要監視項目)<山梨県>



- ・ 5kmメッシュを基本とする県内81地区 (No.23,24,32,33,46,57,65,甲府市のため除く)
- ・      有害物質使用特定施設設置地区 (49地区)
- ・      は環境基準項目測定地点 (32地点)。うち、     印の地点については要監視項目を測定 (20地点)。

平成 21 年度地下水測定地点図（環境基準項目・要監視項目）<甲府市>



・市街地を 2 kmメッシュで区切った 18 地区とそれ以外の地域を 5 kmメッシュで区切った 3 地区の計 21 地区

・□ は環境基準項目及び要監視項目測定地点（10 地点）

平成21年度地下水水質測定結果(定点調査):1井戸

井戸番号	井戸の所在地	飲用の有無	深度(m)	環境基準項目(mg/L)			
				六価クロム		砒素	
				基準値0.05		基準値0.01	
1	都留市 田原	無	深井戸	<0.02	<0.02	<0.005	<0.005
				<0.02		<0.005	

アルキル水銀は、総水銀が検出された場合に測定を実施する。

凡例: 測定結果

1回目	2回目
年間平均値	

	: 環境基準超過
	: 基準値内検出
	: 不検出

平成21年度地下水水質測定結果(概況調査・ローリング):42井戸

井戸番号	井戸の所在地	飲用の有無	深度(m)	環境基準項目(mg/L)													
				カドミウム		全シアン		鉛		六価クロム		砒素		総水銀		アルキル水銀	
				基準値0.01	検出されないこと	基準値0.01	基準値0.05	基準値0.01	基準値0.005	基準値0.01	基準値0.005	基準値0.0005	検出されないこと				
1	北杜市 高根町浅川	無	55	<0.001	<0.001	<0.1	<0.1	<0.005	<0.005	<0.02	<0.02	<0.005	<0.005	<0.0005	<0.0005	-	-
2	北杜市 白州町白須	有	40	<0.001	<0.001	<0.1	<0.1	<0.005	<0.005	<0.02	<0.02	<0.005	<0.005	<0.0005	<0.0005	-	-
3	北杜市 須玉町若神子	有	200	<0.001	<0.001	<0.1	<0.1	<0.005	<0.005	<0.02	<0.02	<0.005	<0.005	<0.0005	<0.0005	-	-
4	山梨市 水口	有	5	<0.001	<0.001	<0.1	<0.1	<0.005	<0.005	<0.02	<0.02	<0.005	<0.005	<0.0005	<0.0005	-	-
5	甲州市 塩山下粟生野	有	5	<0.001	<0.001	<0.1	<0.1	<0.005	<0.005	<0.02	<0.02	<0.005	<0.005	<0.0005	<0.0005	-	-
6	韮崎市 旭町上条北割	有	75	<0.001	<0.001	<0.1	<0.1	<0.005	<0.005	<0.02	<0.02	<0.005	<0.005	<0.0005	<0.0005	-	-
7	甲州市 勝沼町休息	有	22	<0.001	<0.001	<0.1	<0.1	<0.005	<0.005	<0.02	<0.02	<0.005	<0.005	<0.0005	<0.0005	-	-
8	南アルプス市 榎原	無	65	<0.001	<0.001	<0.1	<0.1	<0.005	<0.005	<0.02	<0.02	<0.005	<0.005	<0.0005	<0.0005	-	-
9	大月市 七保町	有	2	<0.001	<0.001	<0.1	<0.1	<0.005	<0.005	<0.02	<0.02	<0.005	<0.005	<0.0005	<0.0005	-	-
10	南アルプス市 鮎沢	無	2	<0.001	<0.001	<0.1	<0.1	<0.005	<0.005	<0.02	<0.02	<0.005	<0.005	<0.0005	<0.0005	-	-
11	大月市 初狩町	有	8	<0.001	<0.001	<0.1	<0.1	<0.005	<0.005	<0.02	<0.02	<0.005	<0.005	<0.0005	<0.0005	-	-
12	都留市 大幡	有	50	<0.001	<0.001	<0.1	<0.1	<0.005	<0.005	<0.02	<0.02	<0.005	<0.005	<0.0005	<0.0005	-	-
13	都留市 朝日	無	50	<0.001	<0.001	<0.1	<0.1	<0.005	<0.005	<0.02	<0.02	<0.005	<0.005	<0.0005	<0.0005	-	-
14	都留市 鹿留	有	40	<0.001	<0.001	<0.1	<0.1	<0.005	<0.005	<0.02	<0.02	<0.005	<0.005	<0.0005	<0.0005	-	-
15	身延町 切房木	有	8	<0.001	<0.001	<0.1	<0.1	<0.005	<0.005	<0.02	<0.02	<0.005	<0.005	<0.0005	<0.0005	-	-
16	富士河口湖町 西湖	有	20	<0.001	<0.001	<0.1	<0.1	<0.005	<0.005	<0.02	<0.02	<0.005	<0.005	<0.0005	<0.0005	-	-
17	身延町 常葉	有	6	<0.001	<0.001	<0.1	<0.1	<0.005	<0.005	<0.02	<0.02	<0.005	<0.005	<0.0005	<0.0005	-	-
18	南都留郡山中湖村 山中	無	50	<0.001	<0.001	<0.1	<0.1	<0.005	<0.005	<0.02	<0.02	<0.005	<0.005	<0.0005	<0.0005	-	-
19	南部町 内船	無	5	<0.001	<0.001	<0.1	<0.1	<0.005	<0.005	<0.02	<0.02	<0.005	<0.005	<0.0005	<0.0005	-	-
20	南部町 万沢	有	5	<0.001	<0.001	<0.1	<0.1	<0.005	<0.005	<0.02	<0.02	<0.005	<0.005	<0.0005	<0.0005	-	-
21	北杜市 大泉町西井出	有	50	<0.001	<0.001	<0.1	<0.1	<0.005	<0.005	<0.02	<0.02	<0.005	<0.005	<0.0005	<0.0005	-	-
22	北杜市 須玉町小倉	有	4.2	<0.001	<0.001	<0.1	<0.1	<0.005	<0.005	<0.02	<0.02	<0.005	<0.005	<0.0005	<0.0005	-	-
23	韮崎市 藤井町駒井	有	28	<0.001	<0.001	<0.1	<0.1	<0.005	<0.005	<0.02	<0.02	<0.005	<0.005	<0.0005	<0.0005	-	-
24	甲斐市 下今井	無	10	<0.001	<0.001	<0.1	<0.1	<0.005	<0.005	<0.02	<0.02	<0.005	<0.005	<0.0005	<0.0005	-	-
25	笛吹市 石和町窪中島	有	30	<0.001	<0.001	<0.1	<0.1	<0.005	<0.005	<0.02	<0.02	0.005	0.005	<0.0005	<0.0005	-	-
26	笛吹市 一宮町上矢作	無	30	<0.001	<0.001	<0.1	<0.1	<0.005	<0.005	<0.02	<0.02	<0.005	<0.005	<0.0005	<0.0005	-	-
27	上野原市 大栢	無	15	<0.001	<0.001	<0.1	<0.1	<0.005	<0.005	<0.02	<0.02	<0.005	<0.005	<0.0005	<0.0005	-	-
28	昭和町 河東中島	有	28	<0.001	<0.001	<0.1	<0.1	<0.005	<0.005	<0.02	<0.02	<0.005	<0.005	<0.0005	<0.0005	-	-
29	市川三郷町 大塚	有	15	<0.001	<0.001	<0.1	<0.1	<0.005	<0.005	<0.02	<0.02	<0.005	<0.005	<0.0005	<0.0005	-	-
30	富士河口湖町 浅川	有	不明	<0.001	<0.001	<0.1	<0.1	<0.005	<0.005	<0.02	<0.02	<0.005	<0.005	<0.0005	<0.0005	-	-
31	富士河口湖町 精進	有	50	<0.001	<0.001	<0.1	<0.1	<0.005	<0.005	<0.02	<0.02	<0.005	<0.005	<0.0005	<0.0005	-	-
32	富士吉田市 小明見	有	80	<0.001	<0.001	<0.1	<0.1	<0.005	<0.005	<0.02	<0.02	<0.005	<0.005	<0.0005	<0.0005	-	-
33	甲府市 荒川	無	50	<0.001	<0.001	<0.1	<0.1	<0.005	<0.005	<0.02	<0.02	<0.005	<0.005	<0.0005	<0.0005	-	-
34	甲府市 大手	無	90	<0.001	<0.001	<0.1	<0.1	<0.005	<0.005	<0.02	<0.02	<0.005	<0.005	<0.0005	<0.0005	-	-
35	甲府市 元紺屋	無	5	<0.001	-	<0.1	-	<0.005	-	<0.02	-	<0.005	-	<0.0005	-	-	-
36	甲府市 桜井町	無	80	<0.001	<0.001	<0.1	<0.1	<0.005	<0.005	<0.02	<0.02	<0.005	<0.005	<0.0005	<0.0005	-	-
37	甲府市 国母	無	5	<0.001	<0.001	<0.1	<0.1	<0.005	<0.005	<0.02	<0.02	<0.005	<0.005	<0.0005	<0.0005	-	-
38	甲府市 向町	無	5	<0.001	<0.001	<0.1	<0.1	<0.005	<0.005	<0.02	<0.02	<0.005	<0.005	<0.0005	<0.0005	-	-
39	甲府市 国母	無	不明	<0.001	<0.001	<0.1	<0.1	<0.005	<0.005	<0.02	<0.02	<0.005	<0.005	<0.0005	<0.0005	-	-
40	甲府市 堀之内町	無	20	<0.001	<0.001	<0.1	<0.1	<0.005	<0.005	<0.02	<0.02	<0.005	<0.005	<0.0005	<0.0005	-	-
41	甲府市 上帯那町	無	不明	<0.001	<0.001	<0.1	<0.1	<0.005	<0.005	<0.02	<0.02	<0.005	<0.005	<0.0005	<0.0005	-	-
42	甲府市 上曽根町	無	5	<0.001	<0.001	<0.1	<0.1	<0.005	<0.005	<0.02	<0.02	<0.005	<0.005	<0.0005	<0.0005	-	-

1~32の井戸については山梨県が、33~42の井戸については甲府市が調査を実施した。

アルキル水銀は、総水銀が検出された場合に測定を実施する。

凡例：測定結果

1回目	2回目
年間平均値	

	:環境基準超過
	:基準値内検出
	:不検出



平成21年度地下水水質測定結果(概況調査・ローリング):42井戸

井戸番号	井戸の所在地	飲用の有無	深度(m)	環境基準項目(mg/L)													
				PCB		ジクロロメタン		四塩化炭素		1,2-ジクロロエタン		1,1-ジクロロエチレン		ス-1,2-ジクロロエチレン		1,1,1-トリクロロエタン	
				検出されないこと	基準値0.02	基準値0.02	基準値0.002	基準値0.004	基準値0.02	基準値0.04	基準値1						
1	北杜市 高根町浅川	無	55	<0.0005	<0.0005	<0.002	<0.002	<0.0002	<0.0002	<0.0004	<0.0004	<0.002	<0.002	<0.004	<0.004	<0.0005	<0.0005
2	北杜市 白州町白須	有	40	<0.0005	<0.0005	<0.002	<0.002	<0.0002	<0.0002	<0.0004	<0.0004	<0.002	<0.002	<0.004	<0.004	<0.0005	<0.0005
3	北杜市 須玉町若神子	有	200	<0.0005	<0.0005	<0.002	<0.002	<0.0002	<0.0002	<0.0004	<0.0004	<0.002	<0.002	<0.004	<0.004	<0.0005	<0.0005
4	山梨市 水口	有	5	<0.0005	<0.0005	<0.002	<0.002	<0.0002	<0.0002	<0.0004	<0.0004	<0.002	<0.002	<0.004	<0.004	<0.0005	<0.0005
5	甲州市 塩山下粟生野	有	5	<0.0005	<0.0005	<0.002	<0.002	<0.0002	<0.0002	<0.0004	<0.0004	<0.002	<0.002	<0.004	<0.004	<0.0005	<0.0005
6	韮崎市 旭町上条北割	有	75	<0.0005	<0.0005	<0.002	<0.002	<0.0002	<0.0002	<0.0004	<0.0004	<0.002	<0.002	<0.004	<0.004	<0.0005	<0.0005
7	甲州市 勝沼町休息	有	22	<0.0005	<0.0005	<0.002	<0.002	<0.0002	<0.0002	<0.0004	<0.0004	<0.002	<0.002	<0.004	<0.004	<0.0005	<0.0005
8	南アルプス市 榎原	無	65	<0.0005	<0.0005	<0.002	<0.002	<0.0002	<0.0002	<0.0004	<0.0004	<0.002	<0.002	<0.004	<0.004	0.0051	0.0039
9	大月市 七保町	有	2	<0.0005	<0.0005	<0.002	<0.002	<0.0002	<0.0002	<0.0004	<0.0004	<0.002	<0.002	<0.004	<0.004	<0.0005	<0.0005
10	南アルプス市 鮎沢	無	2	<0.0005	<0.0005	<0.002	<0.002	<0.0002	<0.0002	<0.0004	<0.0004	<0.002	<0.002	<0.004	<0.004	<0.0005	<0.0005
11	大月市 初狩町	有	8	<0.0005	<0.0005	<0.002	<0.002	<0.0002	<0.0002	<0.0004	<0.0004	<0.002	<0.002	<0.004	<0.004	<0.0005	<0.0005
12	都留市 大幡	有	50	<0.0005	<0.0005	<0.002	<0.002	<0.0002	<0.0002	<0.0004	<0.0004	<0.002	<0.002	<0.004	<0.004	<0.0005	<0.0005
13	都留市 朝日	無	50	<0.0005	<0.0005	<0.002	<0.002	<0.0002	<0.0002	<0.0004	<0.0004	<0.002	<0.002	<0.004	<0.004	<0.0005	<0.0005
14	都留市 鹿留	有	40	<0.0005	<0.0005	<0.002	<0.002	<0.0002	<0.0002	<0.0004	<0.0004	<0.002	<0.002	<0.004	<0.004	<0.0005	<0.0005
15	身延町 切房木	有	8	<0.0005	<0.0005	<0.002	<0.002	<0.0002	<0.0002	<0.0004	<0.0004	<0.002	<0.002	<0.004	<0.004	<0.0005	<0.0005
16	富士河口湖町 西湖	有	20	<0.0005	<0.0005	<0.002	<0.002	<0.0002	<0.0002	<0.0004	<0.0004	<0.002	<0.002	<0.004	<0.004	<0.0005	<0.0005
17	身延町 常葉	有	6	<0.0005	<0.0005	<0.002	<0.002	<0.0002	<0.0002	<0.0004	<0.0004	<0.002	<0.002	<0.004	<0.004	0.0027	0.0031
18	南都留郡山中湖村 山中	無	50	<0.0005	<0.0005	<0.002	<0.002	<0.0002	<0.0002	<0.0004	<0.0004	<0.002	<0.002	<0.004	<0.004	<0.0005	<0.0005
19	南部町 内船	無	5	<0.0005	<0.0005	<0.002	<0.002	<0.0002	<0.0002	<0.0004	<0.0004	<0.002	<0.002	<0.004	<0.004	<0.0005	<0.0005
20	南部町 万沢	有	5	<0.0005	<0.0005	<0.002	<0.002	<0.0002	<0.0002	<0.0004	<0.0004	<0.002	<0.002	<0.004	<0.004	<0.0005	<0.0005
21	北杜市 大泉町西井出	有	50	<0.0005	<0.0005	<0.002	<0.002	<0.0002	<0.0002	<0.0004	<0.0004	<0.002	<0.002	<0.004	<0.004	<0.0005	<0.0005
22	北杜市 須玉町小倉	有	4.2	<0.0005	<0.0005	<0.002	<0.002	<0.0002	<0.0002	<0.0004	<0.0004	<0.002	<0.002	<0.004	<0.004	<0.0005	<0.0005
23	韮崎市 藤井町駒井	有	28	<0.0005	<0.0005	<0.002	<0.002	<0.0002	<0.0002	<0.0004	<0.0004	<0.002	<0.002	<0.004	<0.004	<0.0005	<0.0005
24	甲斐市 下今井	無	10	<0.0005	<0.0005	<0.002	<0.002	<0.0002	<0.0002	<0.0004	<0.0004	<0.002	<0.002	<0.004	<0.004	<0.0005	<0.0005
25	笛吹市 石和町窪中島	有	30	<0.0005	<0.0005	<0.002	<0.002	<0.0002	<0.0002	<0.0004	<0.0004	<0.002	<0.002	<0.004	<0.004	<0.0005	<0.0005
26	笛吹市 一宮町上矢作	無	30	<0.0005	<0.0005	<0.002	<0.002	<0.0002	<0.0002	<0.0004	<0.0004	<0.002	<0.002	<0.004	<0.004	<0.0005	<0.0005
27	上野原市 大柵	無	15	<0.0005	<0.0005	<0.002	<0.002	<0.0002	<0.0002	<0.0004	<0.0004	<0.002	<0.002	<0.004	<0.004	<0.0005	<0.0005
28	昭和町 河東中島	有	28	<0.0005	<0.0005	<0.002	<0.002	<0.0002	<0.0002	<0.0004	<0.0004	<0.002	<0.002	<0.004	<0.004	0.0007	0.0006
29	市川三郷町 大塚	有	15	<0.0005	<0.0005	<0.002	<0.002	<0.0002	<0.0002	<0.0004	<0.0004	<0.002	<0.002	<0.004	<0.004	<0.0005	<0.0005
30	富士河口湖町 浅川	有	不明	<0.0005	<0.0005	<0.002	<0.002	<0.0002	<0.0002	<0.0004	<0.0004	<0.002	<0.002	<0.004	<0.004	<0.0005	<0.0005
31	富士河口湖町 精進	有	50	<0.0005	<0.0005	<0.002	<0.002	<0.0002	<0.0002	<0.0004	<0.0004	<0.002	<0.002	<0.004	<0.004	<0.0005	<0.0005
32	富士吉田市 小明見	有	80	<0.0005	<0.0005	<0.002	<0.002	<0.0002	<0.0002	<0.0004	<0.0004	<0.002	<0.002	<0.004	<0.004	<0.0005	<0.0005
33	甲府市 荒川	無	50	-	<0.0005	<0.002	<0.002	<0.0002	<0.0002	<0.0004	<0.0004	<0.002	<0.002	<0.004	<0.004	<0.0005	<0.0005
34	甲府市 大手	無	90	-	<0.0005	<0.002	<0.002	<0.0002	<0.0002	<0.0004	<0.0004	<0.002	<0.002	<0.004	<0.004	<0.0005	<0.0005
35	甲府市 元紺屋	無	5	-	-	<0.002	-	<0.0002	-	<0.0004	-	<0.002	-	<0.004	-	<0.0005	-
36	甲府市 桜井町	無	80	-	<0.0005	<0.002	<0.002	<0.0002	<0.0002	<0.0004	<0.0004	<0.002	<0.002	<0.004	<0.004	<0.0005	<0.0005
37	甲府市 国母	無	5	-	<0.0005	<0.002	<0.002	<0.0002	<0.0002	<0.0004	<0.0004	<0.002	<0.002	<0.004	<0.004	<0.0005	<0.0005
38	甲府市 向町	無	5	-	<0.0005	<0.002	<0.002	<0.0002	<0.0002	<0.0004	<0.0004	<0.002	<0.002	<0.004	<0.004	<0.0005	<0.0005
39	甲府市 国母	無	不明	-	<0.0005	<0.002	<0.002	<0.0002	<0.0002	<0.0004	<0.0004	<0.002	<0.002	<0.004	<0.004	0.0015	0.0015
40	甲府市 堀之内町	無	20	-	<0.0005	<0.002	<0.002	<0.0002	<0.0002	<0.0004	<0.0004	<0.002	<0.002	<0.004	<0.004	<0.0005	<0.0005
41	甲府市 上帯那町	無	不明	-	<0.0005	<0.002	<0.002	<0.0002	<0.0002	<0.0004	<0.0004	<0.002	<0.002	<0.004	<0.004	<0.0005	<0.0005
42	甲府市 上曾根町	無	5	-	<0.0005	<0.002	<0.002	<0.0002	<0.0002	<0.0004	<0.0004	<0.002	<0.002	<0.004	<0.004	<0.0005	<0.0005

1～32の井戸については山梨県が、33～42の井戸については甲府市が調査を実施した。  
アルキル水銀は、総水銀が検出された場合に測定を実施する。

凡例：測定結果  
1回目 : 環境基準超過  
2回目 : 基準値内検出  
年間平均値 : 不検出

平成21年度地下水水質測定結果(概況調査・ローリング):42井戸

井戸番号	井戸の所在地	飲用の有無	深度(m)	環境基準項目(mg/L)													
				1,1,2-トリクロロエタン		トリクロロエレン		テトラクロロエレン		1,3-ジクロロプロパン		チウラム	ジメジメ	チオベンカルブ			
				基準値0.006	基準値0.03	基準値0.01	基準値0.002	基準値0.006	基準値0.003	基準値0.02							
1	北杜市 高根町浅川	無	55	<0.0006	<0.0006	<0.002	<0.002	<0.0005	<0.0005	<0.0002	<0.0002	<0.0006	<0.0006	<0.0003	<0.0003	<0.002	<0.002
2	北杜市 白州町白須	有	40	<0.0006	<0.0006	<0.002	<0.002	<0.0005	<0.0005	<0.0002	<0.0002	<0.0006	<0.0006	<0.0003	<0.0003	<0.002	<0.002
3	北杜市 須玉町若神子	有	200	<0.0006	<0.0006	<0.002	<0.002	<0.0005	<0.0005	<0.0002	<0.0002	<0.0006	<0.0006	<0.0003	<0.0003	<0.002	<0.002
4	山梨市 水口	有	5	<0.0006	<0.0006	<0.002	<0.002	<0.0005	<0.0005	<0.0002	<0.0002	<0.0006	<0.0006	<0.0003	<0.0003	<0.002	<0.002
5	甲州市 塩山下粟生野	有	5	<0.0006	<0.0006	<0.002	<0.002	<0.0005	<0.0005	<0.0002	<0.0002	<0.0006	<0.0006	<0.0003	<0.0003	<0.002	<0.002
6	韮崎市 旭町上条北割	有	75	<0.0006	<0.0006	<0.002	<0.002	<0.0005	<0.0005	<0.0002	<0.0002	<0.0006	<0.0006	<0.0003	<0.0003	<0.002	<0.002
7	甲州市 勝沼町休息	有	22	<0.0006	<0.0006	<0.002	<0.002	<0.0005	<0.0005	<0.0002	<0.0002	<0.0006	<0.0006	<0.0003	<0.0003	<0.002	<0.002
8	南アルプス市 榎原	無	65	<0.0006	<0.0006	<0.002	<0.002	<0.0005	<0.0005	<0.0002	<0.0002	<0.0006	<0.0006	<0.0003	<0.0003	<0.002	<0.002
9	大月市 七保町	有	2	<0.0006	<0.0006	<0.002	<0.002	<0.0005	<0.0005	<0.0002	<0.0002	<0.0006	<0.0006	<0.0003	<0.0003	<0.002	<0.002
10	南アルプス市 鮎沢	無	2	<0.0006	<0.0006	<0.002	<0.002	<0.0005	<0.0005	<0.0002	<0.0002	<0.0006	<0.0006	<0.0003	<0.0003	<0.002	<0.002
11	大月市 初狩町	有	8	<0.0006	<0.0006	<0.002	<0.002	<0.0005	<0.0005	<0.0002	<0.0002	<0.0006	<0.0006	<0.0003	<0.0003	<0.002	<0.002
12	都留市 大幡	有	50	<0.0006	<0.0006	<0.002	<0.002	<0.0005	<0.0005	<0.0002	<0.0002	<0.0006	<0.0006	<0.0003	<0.0003	<0.002	<0.002
13	都留市 朝日	無	50	<0.0006	<0.0006	<0.002	<0.002	<0.0005	<0.0005	<0.0002	<0.0002	<0.0006	<0.0006	<0.0003	<0.0003	<0.002	<0.002
14	都留市 鹿留	有	40	<0.0006	<0.0006	<0.002	<0.002	<0.0005	<0.0005	<0.0002	<0.0002	<0.0006	<0.0006	<0.0003	<0.0003	<0.002	<0.002
15	身延町 切房木	有	8	<0.0006	<0.0006	<0.002	<0.002	<0.0005	<0.0005	<0.0002	<0.0002	<0.0006	<0.0006	<0.0003	<0.0003	<0.002	<0.002
16	富士河口湖町 西湖	有	20	<0.0006	<0.0006	<0.002	<0.002	<0.0005	<0.0005	<0.0002	<0.0002	<0.0006	<0.0006	<0.0003	<0.0003	<0.002	<0.002
17	身延町 常葉	有	6	<0.0006	<0.0006	<0.002	<0.002	<0.0005	<0.0005	<0.0002	<0.0002	<0.0006	<0.0006	<0.0003	<0.0003	<0.002	<0.002
18	南都留郡山中湖村 山中	無	50	<0.0006	<0.0006	<0.002	<0.002	<0.0005	<0.0005	<0.0002	<0.0002	<0.0006	<0.0006	<0.0003	<0.0003	<0.002	<0.002
19	南部町 内船	無	5	<0.0006	<0.0006	<0.002	<0.002	<0.0005	<0.0005	<0.0002	<0.0002	<0.0006	<0.0006	<0.0003	<0.0003	<0.002	<0.002
20	南部町 万沢	有	5	<0.0006	<0.0006	<0.002	<0.002	<0.0005	<0.0005	<0.0002	<0.0002	<0.0006	<0.0006	<0.0003	<0.0003	<0.002	<0.002
21	北杜市 大泉町西井出	有	50	<0.0006	<0.0006	<0.002	<0.002	<0.0005	<0.0005	<0.0002	<0.0002	<0.0006	<0.0006	<0.0003	<0.0003	<0.002	<0.002
22	北杜市 須玉町小倉	有	4.2	<0.0006	<0.0006	<0.002	<0.002	<0.0005	<0.0005	<0.0002	<0.0002	<0.0006	<0.0006	<0.0003	<0.0003	<0.002	<0.002
23	韮崎市 藤井町駒井	有	28	<0.0006	<0.0006	<0.002	<0.002	<0.0005	<0.0005	<0.0002	<0.0002	<0.0006	<0.0006	<0.0003	<0.0003	<0.002	<0.002
24	甲斐市 下今井	無	10	<0.0006	<0.0006	<0.002	<0.002	<0.0005	<0.0005	<0.0002	<0.0002	<0.0006	<0.0006	<0.0003	<0.0003	<0.002	<0.002
25	笛吹市 石和町窪中島	有	30	<0.0006	<0.0006	<0.002	<0.002	<0.0005	<0.0005	<0.0002	<0.0002	<0.0006	<0.0006	<0.0003	<0.0003	<0.002	<0.002
26	笛吹市 一宮町上矢作	無	30	<0.0006	<0.0006	<0.002	<0.002	<0.0005	<0.0005	<0.0002	<0.0002	<0.0006	<0.0006	<0.0003	<0.0003	<0.002	<0.002
27	上野原市 大栢	無	15	<0.0006	<0.0006	<0.002	<0.002	<0.0005	<0.0005	<0.0002	<0.0002	<0.0006	<0.0006	<0.0003	<0.0003	<0.002	<0.002
28	昭和町 河東中島	有	28	<0.0006	<0.0006	<0.002	<0.002	<0.0005	<0.0005	<0.0002	<0.0002	<0.0006	<0.0006	<0.0003	<0.0003	<0.002	<0.002
29	市川三郷町 大塚	有	15	<0.0006	<0.0006	<0.002	<0.002	<0.0005	<0.0005	<0.0002	<0.0002	<0.0006	<0.0006	<0.0003	<0.0003	<0.002	<0.002
30	富士河口湖町 浅川	有	不明	<0.0006	<0.0006	<0.002	<0.002	<0.0005	<0.0005	<0.0002	<0.0002	<0.0006	<0.0006	<0.0003	<0.0003	<0.002	<0.002
31	富士河口湖町 精進	有	50	<0.0006	<0.0006	<0.002	<0.002	<0.0005	<0.0005	<0.0002	<0.0002	<0.0006	<0.0006	<0.0003	<0.0003	<0.002	<0.002
32	富士吉田市 小明見	有	80	<0.0006	<0.0006	<0.002	<0.002	<0.0005	<0.0005	<0.0002	<0.0002	<0.0006	<0.0006	<0.0003	<0.0003	<0.002	<0.002
33	甲府市 荒川	無	50	<0.0006	<0.0006	<0.002	<0.002	<0.0005	<0.0005	<0.0002	<0.0002	<0.0006	<0.0006	<0.0003	<0.0003	<0.002	<0.002
34	甲府市 大手	無	90	<0.0006	<0.0006	<0.002	<0.002	<0.0005	<0.0005	<0.0002	<0.0002	<0.0006	<0.0006	<0.0003	<0.0003	<0.002	<0.002
35	甲府市 元紺屋	無	5	<0.0006	-	<0.002	-	<0.0005	-	<0.0002	-	<0.0006	-	<0.0003	-	<0.002	-
36	甲府市 桜井町	無	80	<0.0006	<0.0006	<0.002	<0.002	<0.0005	<0.0005	<0.0002	<0.0002	<0.0006	<0.0006	<0.0003	<0.0003	<0.002	<0.002
37	甲府市 国母	無	5	<0.0006	<0.0006	<0.002	<0.002	<0.0005	<0.0005	<0.0002	<0.0002	<0.0006	<0.0006	<0.0003	<0.0003	<0.002	<0.002
38	甲府市 向町	無	5	<0.0006	<0.0006	<0.002	<0.002	<0.0005	<0.0005	<0.0002	<0.0002	<0.0006	<0.0006	<0.0003	<0.0003	<0.002	<0.002
39	甲府市 国母	無	不明	<0.0006	<0.0006	<0.002	<0.002	<0.0005	<0.0005	<0.0002	<0.0002	<0.0006	<0.0006	<0.0003	<0.0003	<0.002	<0.002
40	甲府市 堀之内町	無	20	<0.0006	<0.0006	<0.002	<0.002	<0.0005	<0.0005	<0.0002	<0.0002	<0.0006	<0.0006	<0.0003	<0.0003	<0.002	<0.002
41	甲府市 上帯那町	無	不明	<0.0006	<0.0006	<0.002	<0.002	<0.0005	<0.0005	<0.0002	<0.0002	<0.0006	<0.0006	<0.0003	<0.0003	<0.002	<0.002
42	甲府市 上曾根町	無	5	<0.0006	<0.0006	<0.002	<0.002	<0.0005	<0.0005	<0.0002	<0.0002	<0.0006	<0.0006	<0.0003	<0.0003	<0.002	<0.002

1~32の井戸については山梨県が、33~42の井戸については甲府市が調査を実施した。

アルキル水銀は、総水銀が検出された場合に測定を実施する。

凡例: 測定結果

1回目	2回目
年間平均値	

	: 環境基準超過
	: 基準値内検出
	: 不検出

平成21年度地下水水質測定結果(概況調査・ローリング):42井戸

井戸番号	井戸の所在地	飲用の有無	深度(m)	環境基準項目(mg/L%)									
				ベンゼン		トルエン		硝酸性窒素・亜硝酸性窒素		ふっ素		ほう素	
				基準値0.01	基準値0.01	基準値10	基準値0.8	基準値1					
1	北杜市 高根町浅川	無	55	<0.001	<0.001	<0.002	<0.002	1.4	1.7	0.05	<0.05	<0.04	<0.04
2	北杜市 白州町白須	有	40	<0.001	<0.001	<0.002	<0.002	0.29	0.34	0.06	<0.05	<0.04	<0.04
3	北杜市 須玉町若神子	有	200	<0.001	<0.001	<0.002	<0.002	0.16	0.16	0.09	0.06	<0.04	<0.04
4	山梨市 水口	有	5	<0.001	<0.001	<0.002	<0.002	0.51	0.41	0.13	0.06	<0.04	<0.04
5	甲州市 塩山下粟生野	有	5	<0.001	<0.001	<0.002	<0.002	7.2	6.7	0.07	<0.05	<0.04	0.04
6	韮崎市 旭町上条北割	有	75	<0.001	<0.001	<0.002	<0.002	1.1	1.3	0.08	<0.05	<0.04	<0.04
7	甲州市 勝沼町休息	有	22	<0.001	<0.001	<0.002	<0.002	5.5	4.8	0.07	<0.05	<0.04	<0.04
8	南アルプス市 榎原	無	65	<0.001	<0.001	<0.002	<0.002	1.3	1.2	0.11	0.06	0.05	0.05
9	大月市 七保町	有	2	<0.001	<0.001	<0.002	<0.002	2.2	1.7	0.06	<0.05	<0.04	<0.04
10	南アルプス市 鮎沢	無	2	<0.001	<0.001	<0.002	<0.002	5.6	2.8	0.13	0.06	0.04	<0.04
11	大月市 初狩町	有	8	<0.001	<0.001	<0.002	<0.002	3.0	2.9	0.08	<0.05	<0.04	<0.04
12	都留市 大幡	有	50	<0.001	<0.001	<0.002	<0.002	1.1	1.1	0.07	<0.05	<0.04	<0.04
13	都留市 朝日	無	50	<0.001	<0.001	<0.002	<0.002	0.64	0.73	0.07	<0.05	<0.04	<0.04
14	都留市 鹿留	有	40	<0.001	<0.001	<0.002	<0.002	0.83	0.70	0.08	<0.05	<0.04	<0.04
15	身延町 切房木	有	8	<0.001	<0.001	<0.002	<0.002	1.5	2.2	0.19	0.12	0.09	0.13
16	富士河口湖町 西湖	有	20	<0.001	<0.001	<0.002	<0.002	1.4	1.0	0.08	<0.05	<0.04	<0.04
17	身延町 常葉	有	6	<0.001	<0.001	<0.002	<0.002	1.7	1.6	0.13	0.06	0.06	0.07
18	南都留郡山中湖村 山中	無	50	<0.001	<0.001	<0.002	<0.002	2.9	2.3	0.14	0.08	<0.04	<0.04
19	南部町 内船	無	5	<0.001	<0.001	<0.002	<0.002	3.4	2.3	0.08	0.05	0.06	0.12
20	南部町 万沢	有	5	<0.001	<0.001	<0.002	<0.002	0.81	0.63	0.07	<0.05	<0.04	<0.04
21	北杜市 大泉町西井出	有	50	<0.001	<0.001	<0.002	<0.002	0.15	0.11	0.11	0.07	<0.04	<0.04
22	北杜市 須玉町小倉	有	4.2	<0.001	<0.001	<0.002	<0.002	1.1	1.0	0.11	0.06	<0.04	<0.04
23	韮崎市 藤井町駒井	有	28	<0.001	<0.001	<0.002	<0.002	0.53	1.2	0.28	0.16	0.15	0.11
24	甲斐市 下今井	無	10	<0.001	<0.001	<0.002	<0.002	1.7	1.7	0.12	0.06	<0.04	<0.04
25	笛吹市 石和町窪中島	有	30	<0.001	<0.001	<0.002	<0.002	3.8	3.1	0.09	<0.05	0.11	0.13
26	笛吹市 一宮町上矢作	無	30	<0.001	<0.001	<0.002	<0.002	9.7	2.3	0.08	<0.05	<0.04	<0.04
27	上野原市 大櫛	無	15	<0.001	<0.001	<0.002	<0.002	11	14	0.06	<0.05	0.04	0.04
28	昭和町 河東中島	有	28	<0.001	<0.001	<0.002	<0.002	2.4	1.9	0.11	0.05	0.04	0.04
29	市川三郷町 大塚	有	15	<0.001	<0.001	<0.002	<0.002	1.4	0.88	0.15	0.09	<0.04	<0.04
30	富士河口湖町 浅川	有	不明	<0.001	<0.001	<0.002	<0.002	1.5	1.3	0.10	0.05	<0.04	<0.04
31	富士河口湖町 精進	有	50	<0.001	<0.001	<0.002	<0.002	0.70	0.48	0.11	0.05	<0.04	<0.04
32	富士吉田市 小明見	有	80	<0.001	<0.001	<0.002	<0.002	0.89	0.76	0.09	<0.05	<0.04	<0.04
33	甲府市 荒川	無	50	<0.001	<0.001	<0.002	<0.002	1.1	3.0	<0.05	0.27	<0.04	<0.04
34	甲府市 大手	無	90	<0.001	<0.001	<0.002	<0.002	0.06	0.06	<0.05	<0.05	<0.04	<0.04
35	甲府市 元紺屋	無	5	<0.001	-	<0.002	-	3.8	-	<0.05	-	<0.04	-
36	甲府市 桜井町	無	80	<0.001	<0.001	<0.002	<0.002	<0.02	<0.02	0.18	<0.05	0.80	0.88
37	甲府市 国母	無	5	<0.001	<0.001	<0.002	<0.002	<0.02	0.11	<0.05	0.09	0.04	0.08
38	甲府市 向町	無	5	<0.001	<0.001	<0.002	<0.002	0.07	0.06	0.07	0.20	0.16	0.10
39	甲府市 国母	無	不明	<0.001	<0.001	<0.002	<0.002	0.04	0.04	<0.05	<0.05	0.04	0.10
40	甲府市 堀之内町	無	20	<0.001	<0.001	<0.002	<0.002	0.11	0.05	0.29	0.46	0.11	0.11
41	甲府市 上帯那町	無	不明	<0.001	<0.001	<0.002	<0.002	0.04	0.04	0.38	0.38	0.11	0.11
42	甲府市 上曽根町	無	5	<0.001	<0.001	<0.002	<0.002	3.3	8.5	<0.05	0.29	<0.04	<0.04
				<0.001	<0.001	<0.002	<0.002	5.9	5.6	0.17	<0.05	<0.04	<0.04
				<0.001	<0.001	<0.002	<0.002	0.56	5.6	<0.05	<0.05	<0.04	<0.04
				<0.001	<0.001	<0.002	<0.002	3.1	3.1	<0.05	<0.05	<0.04	<0.04

1~32の井戸については山梨県が、33~42の井戸については甲府市が調査を実施した。アルキル水銀は、総水銀が検出された場合に測定を実施する。

凡例：測定結果  
  : 環境基準超過  
  : 基準値内検出  
  : 不検出

1回目 2回目  
 年間平均値

平成21年度地下水水質測定結果(概況調査・要監視項目):29井戸

井戸番号	井戸の所在地	飲用の有無	深度(m)	ニッケル	アンチモン	ウラン
				指針値なし	指針値0.02	指針値0.002
1	北杜市 高根町浅川	無	55	0.004	<0.0002	<0.0002
2	北杜市 白州町白須	有	40	<0.001	<0.0002	<0.0002
3	北杜市 須玉町若神子	有	200	<0.001	<0.0002	<0.0002
4	山梨市 水口	有	5	<0.001	<0.0002	0.0005
5	甲州市 塩山下粟生野	有	5	<0.001	<0.0002	<0.0002
6	韮崎市 旭町上条北割	有	75	<0.001	<0.0002	<0.0002
7	甲州市 勝沼町休息	有	22	<0.001	<0.0002	<0.0002
8	南アルプス市 榎原	無	65	<0.001	<0.0002	<0.0002
9	大月市 七保町	有	2	<0.001	<0.0002	<0.0002
10	南アルプス市 鮎沢	無	2	<0.001	0.0002	<0.0002
11	大月市 初狩町	有	8	<0.001	<0.0002	<0.0002
12	都留市 大幡	有	50	<0.001	<0.0002	<0.0002
13	都留市 朝日	無	50	<0.001	<0.0002	<0.0002
14	都留市 鹿留	有	40	<0.001	<0.0002	<0.0002
15	身延町 切房木	有	8	<0.001	<0.0002	<0.0002
16	富士河口湖町 西湖	有	20	<0.001	<0.0002	<0.0002
17	身延町 常葉	有	6	<0.001	<0.0002	<0.0002
18	南都留郡山中湖村 山中	無	50	<0.001	<0.0002	<0.0002
19	南部町 内船	無	5	<0.001	<0.0002	<0.0002
20	南部町 万沢	有	5	<0.001	<0.0002	<0.0002
33	甲府市 荒川	無	50	<0.001	<0.0002	-
34	甲府市 大手	無	90	<0.001	<0.0002	-
35	甲府市 元紺屋	無	5	採水不可	採水不可	-
36	甲府市 桜井町	無	80	<0.001	<0.0002	-
37	甲府市 国母	無	5	<0.001	<0.0002	-
38	甲府市 向町	無	5	<0.001	<0.0002	-
39	甲府市 国母	無	不明	<0.001	<0.0002	-
40	甲府市 堀之内町	無	20	<0.001	<0.0002	-
41	甲府市 上帯那町	無	不明	<0.001	<0.0002	-
42	甲府市 上曽根町	無	5	<0.001	<0.0002	-

(単位:mg/l)

本票に記載した以外の要監視項目は、いずれの井戸からも検出されなかった。

21～32の井戸については、要監視項目の測定は実施していない。

1～20の井戸については山梨県が、33～42の井戸については甲府市が調査を実施した。

平成21年度汚染井戸周辺地区調査:4井戸

井戸番号	井戸の所在地	飲用の有無	深度(m)	環境基準項目 (mg/リットル)		
				1,1-ジクロロエチレン	シス-1,2-ジクロロエチレン	トリクロロエチレン
				基準値 0.02	基準値 0.04	基準値 0.03
1	北杜市 小淵沢	有	60	<0.02	<0.04	0.002
2	南都留郡西桂町 小沼	有	48	-	-	<0.002
3	南都留郡西桂町 小沼	有	40	-	-	<0.002
4	南都留郡西桂町 小沼	有	57	-	-	<0.002

	:環境基準超
	:基準値内検出
	:不検出

平成21年度地下水水質測定結果(継続監視調査):37井戸

井戸番号	井戸の所在地	飲用の有無	深度(m)	環境基準項目(mg/リットル)									
				全シアン		鉛		砒素		1,2-ジクロロエタン		1,1-ジクロロエチレン	
				検出されないこと		基準値 0.01		基準値 0.01		基準値 0.004		基準値 0.02	
1	北杜市 長坂町大八田	無	110(66)	-	-	-	-	-	-	<0.0004	<0.0004	0.060	0.050
										<0.0004	<0.0004	0.055	
2	北杜市 長坂町長坂上条	無	13	-	-	-	-	-	-	<0.0004	<0.0004	<0.002	<0.002
										<0.0004	<0.0004	<0.002	
3	甲州市 勝沼町等々力	無	30	-	-	-	-	-	-	<0.0004	<0.0004	<0.002	<0.002
										<0.0004	<0.0004	<0.002	
4	笛吹市 石和町市部	無	85(30)	-	-	-	-	0.051	0.048	-	-	-	-
								0.050					
5	南アルプス市 六科	無	60(47)	-	-	-	-	-	-	<0.0004	<0.0004	<0.002	<0.002
										<0.0004	<0.0004	<0.002	
6	南アルプス市 田島	無	15	-	-	-	-	-	-	<0.0004	<0.0004	<0.002	<0.002
										<0.0004	<0.0004	<0.002	
7	昭和町 西条新田	無	10	-	-	-	-	-	-	<0.0004	<0.0004	<0.002	<0.002
										<0.0004	<0.0004	<0.002	
8	昭和町 築地新居	無	10	-	-	-	-	-	-	<0.0004	<0.0004	<0.002	<0.002
										<0.0004	<0.0004	<0.002	
9	昭和町 上河東	無	5	-	-	-	-	-	-	<0.0004	<0.0004	<0.002	<0.002
										<0.0004	<0.0004	<0.002	
10	富士川町 青柳	無	10	-	-	-	-	-	-	<0.0004	<0.0004	<0.002	<0.002
										<0.0004	<0.0004	<0.002	
11	大月市 七保町	無	30	-	-	-	-	-	-	<0.0004	<0.0004	<0.002	<0.002
										<0.0004	<0.0004	<0.002	
12	大月市 初狩町	無	6.5(6.5)	-	-	-	-	-	-	<0.0004	<0.0004	<0.002	<0.002
										<0.0004	<0.0004	<0.002	
13	笛吹市 石和町井戸	無	60(50~60)	-	-	-	-	-	-	<0.0004	<0.0004	0.010	0.009
										<0.0004	<0.0004	0.010	
14	昭和町 築地新居	有	10	-	-	-	-	-	-	<0.0004	<0.0004	0.015	0.013
										<0.0004	<0.0004	0.014	
15	昭和町 飯喰	無	3	-	-	-	-	-	-	<0.0004	<0.0004	<0.002	<0.002
										<0.0004	<0.0004	<0.002	
16	昭和町 飯喰	無	6	-	-	-	-	-	-	<0.0004	<0.0004	<0.002	<0.002
										<0.0004	<0.0004	<0.002	
17	笛吹市 石和町砂原	無	50(45)	-	-	-	-	-	-	<0.0004	<0.0004	<0.002	<0.002
										<0.0004	<0.0004	<0.002	
18	北杜市 高根町箕輪	無	5	-	-	-	-	-	-	-	-	-	-
19	南アルプス市 十五所	無	5	-	-	-	-	-	-	-	-	-	-
20	笛吹市 御坂町八千蔵	無	100	-	-	-	-	-	-	-	-	-	-
21	笛吹市 石和町川中島	無	80	-	-	-	-	-	-	-	-	-	-
22	甲州市 勝沼町上岩崎	無	15	-	-	-	-	-	-	-	-	-	-
23	南アルプス市 小笠原	無	10(7-8)	-	-	-	-	-	-	<0.0004	<0.0004	<0.002	<0.002
										<0.0004	<0.0004	<0.002	
24	笛吹市 八代町南	無	120(80)	-	-	-	-	-	-	-	-	-	-
25	北杜市 高根町下黒沢	無	10~15	-	-	-	-	-	-	-	-	-	-
26	甲斐市 中下条	無	5(5)	-	-	-	-	-	-	採水不可	採水不可	採水不可	採水不可
										採水不可	採水不可	採水不可	
27	笛吹市 境川町藤袋	無	10(9)	-	-	-	-	-	-	-	-	-	-
28	上野原市 大野	無	17	-	-	-	-	-	-	-	-	-	-
29	北杜市 長坂町長坂上条	無	湧水	-	-	-	-	-	-	<0.0004	<0.0004	<0.002	<0.002
										<0.0004	<0.0004	<0.002	
30	山梨市 牧丘町城古寺	有	60	-	-	-	-	-	-	-	-	-	-
31	笛吹市 八代町南	無	20	-	-	-	-	-	-	-	-	-	-
32	笛吹市 御坂町上黒駒	有	100	-	-	-	-	0.007	<0.005	-	-	-	-
								0.006					
33	甲府市 新田町	無	10	-	-	-	-	-	-	<0.0004	<0.0004	<0.002	<0.002
										<0.0004	<0.0004	<0.002	
34	甲府市 青葉町	無	120	<0.1	<0.1	<0.005	<0.005	<0.005	<0.005	<0.0004	<0.0004	<0.002	<0.002
				<0.1	<0.1	<0.005	<0.005	<0.005	<0.005	<0.0004	<0.0004	<0.002	
35	甲府市 北口	無	12	<0.1	<0.1	<0.005	<0.005	<0.005	<0.005	<0.0004	<0.0004	<0.002	<0.002
				<0.1	<0.1	<0.005	<0.005	<0.005	<0.005	<0.0004	<0.0004	<0.002	
36	甲府市 下向山町	無	不明	-	-	-	-	-	-	-	-	-	-
37	甲府市 国玉町	無	21	-	-	<0.005	<0.005	-	-	-	-	-	-
						<0.005	<0.005						

凡例: 

1回目	2回目
年間平均値	

  環境基準超過  
  基準値内検出  
  不検出

「-」は測定していない。

平成21年度地下水水質測定結果(継続監視調査):37井戸

井戸番号	井戸の所在地	飲用の有無	深度(m)	シス1,2ジクロロエチレン		1,1,1-トリクロロエタン		1,1,2-トリクロロエタン		トリクロロエチレン		テトラクロロエチレン	
				基準値 0.04		基準値 1		基準値 0.006		基準値 0.03		基準値 0.01	
1	北杜市 長坂町大八田	無	110(66)	0.021	0.015	0.022	0.017	<0.0006	<0.0006	0.046	0.050	0.0023	0.0023
				0.018	0.020			<0.0006		0.048		0.0023	
2	北杜市 長坂町長坂上条	無	13	<0.004	<0.004	<0.0005	<0.0005	<0.0006	<0.0006	<0.002	<0.002	0.0012	0.011
				<0.004		<0.0005		<0.0006		<0.002		0.0061	
3	甲州市 勝沼町等々力	無	30	0.014	0.007	<0.0005	<0.0005	<0.0006	<0.0006	<0.002	<0.002	0.012	0.0085
				0.011		<0.0005		<0.0006		<0.002		0.010	
4	笛吹市 石和町市部	無	85(30)	-	-	-	-	-	-	-	-	-	-
5	南アルプス市 六科	無	60(47)	<0.004	<0.004	0.0095	0.0061	<0.0006	<0.0006	0.020	0.018	<0.0005	<0.0005
				<0.004		0.0078		<0.0006		0.019		<0.0005	
6	南アルプス市 田島	無	15	<0.004	<0.004	<0.0005	<0.0005	<0.0006	<0.0006	<0.002	<0.002	<0.0005	<0.0005
				<0.004		<0.0005		<0.0006		<0.002		<0.0005	
7	昭和町 西条新田	無	10	<0.004	<0.004	<0.0005	<0.0005	<0.0006	<0.0006	<0.002	<0.002	0.0083	0.0075
				<0.004		<0.0005		<0.0006		<0.002		0.0079	
8	昭和町 築地新居	無	10	<0.004	<0.004	0.0005	0.0005	<0.0006	<0.0006	0.014	0.012	0.011	0.011
				<0.004		0.0005		<0.0006		0.013		0.011	
9	昭和町 上河東	無	5	<0.004	<0.004	0.0018	0.0011	<0.0006	<0.0006	0.027	0.021	0.0038	0.0055
				<0.004		0.0015		<0.0006		0.024		0.0047	
10	富士川町 青柳	無	10	<0.004	<0.004	0.0036	0.0032	<0.0006	<0.0006	<0.002	<0.002	0.013	0.014
				<0.004		0.0034		<0.0006		<0.002		0.014	
11	大月市 七保町	無	30	<0.004	<0.004	<0.0005	<0.0005	<0.0006	<0.0006	<0.002	<0.002	<0.0005	<0.0005
				<0.004		<0.0005		<0.0006		<0.002		<0.0005	
12	大月市 初狩町	無	6.5(6.5)	0.13	0.068	<0.0005	<0.0005	<0.0006	<0.0006	0.099	0.071	<0.0005	<0.0005
				0.099		<0.0005		<0.0006		0.085		<0.0005	
13	笛吹市 石和町井戸	無	60(50~60)	<0.004	<0.004	0.0017	0.0017	<0.0006	<0.0006	<0.002	<0.002	<0.0005	<0.0005
				<0.004		0.0017		<0.0006		<0.002		<0.0005	
14	昭和町 築地新居	有	10	<0.004	<0.004	0.0058	0.0048	<0.0006	<0.0006	<0.002	<0.002	<0.0005	<0.0005
				<0.004		0.0053		<0.0006		<0.002		<0.0005	
15	昭和町 飯喰	無	3	<0.004	<0.004	<0.0005	<0.0005	<0.0006	<0.0006	0.017	0.020	0.0008	0.0008
				<0.004		<0.0005		<0.0006		0.019		0.0008	
16	昭和町 飯喰	無	6	<0.004	<0.004	0.0014	0.0013	<0.0006	<0.0006	0.013	0.010	0.018	0.015
				<0.004		0.0014		<0.0006		0.012		0.017	
17	笛吹市 石和町砂原	無	50(45)	<0.004	<0.004	0.0010	<0.0005	<0.0006	<0.0006	0.025	<0.002	0.013	<0.0005
				<0.004		0.0008		<0.0006		0.014		0.0068	
18	北杜市 高根町箕輪	無	5	-	-	-	-	-	-	-	-	-	-
19	南アルプス市 十五所	無	5	-	-	-	-	-	-	-	-	-	-
20	笛吹市 御坂町八千蔵	無	100	-	-	-	-	-	-	-	-	-	-
21	笛吹市 石和町川中島	無	80	-	-	-	-	-	-	-	-	-	-
22	甲州市 勝沼町上岩崎	無	15	-	-	-	-	-	-	-	-	-	-
23	南アルプス市 小笠原	無	10(7-8)	<0.004	<0.004	<0.0005	<0.0005	<0.0006	<0.0006	<0.002	<0.002	0.0087	0.0092
				<0.004		<0.0005		<0.0006		<0.002		0.0090	
24	笛吹市 八代町南	無	120(80)	-	-	-	-	-	-	-	-	-	-
25	北杜市 高根町下黒沢	無	10~15	-	-	-	-	-	-	-	-	-	-
26	甲斐市 中下条	無	5(5)	採水不可	採水不可	採水不可	採水不可	採水不可	採水不可	採水不可	採水不可	採水不可	採水不可
27	笛吹市 境川町藤袋	無	10(9)	-	-	-	-	-	-	-	-	-	-
28	上野原市 大野	無	17	-	-	-	-	-	-	-	-	-	-
29	北杜市 長坂町長坂上条	無	湧水	<0.004	<0.004	<0.0005	<0.0005	<0.0006	<0.0006	<0.002	<0.002	0.15	0.11
				<0.004		<0.0005		<0.0006		<0.002		0.13	
30	山梨市 牧丘町城古寺	有	60	-	-	-	-	-	-	-	-	-	-
31	笛吹市 八代町南	無	20	-	-	-	-	-	-	-	-	-	-
32	笛吹市 御坂町上黒駒	有	100	-	-	-	-	-	-	-	-	-	-
33	甲府市 新田町	無	10	<0.004	<0.004	<0.0005	<0.0005	<0.0006	<0.0006	<0.002	0.005	<0.0005	<0.0005
				<0.004		<0.0005		<0.0006		0.004		<0.0005	
34	甲府市 青葉町	無	120	<0.004	<0.004	<0.0005	<0.0005	<0.0006	<0.0006	<0.002	<0.002	<0.0005	<0.0005
				<0.004		<0.0005		<0.0006		<0.002		<0.0005	
35	甲府市 北口	無	12	<0.004	<0.004	<0.0005	<0.0005	<0.0006	<0.0006	<0.002	<0.002	<0.0005	<0.0005
				<0.004		<0.0005		<0.0006		<0.002		<0.0005	
36	甲府市 下向山町	無	不明	-	-	-	-	-	-	-	-	-	-
37	甲府市 国玉町	無	21	-	-	-	-	-	-	-	-	-	-

凡例: 

1回目	2回目
年間平均値	

 :環境基準超過  
 :基準値内検出  
 :不検出  
「-」は測定していない。

平成21年度地下水水質測定結果(継続監視調査):37井戸

井戸番号	井戸の所在地	飲用の有無	深度(m)	ベンゼン		硝酸性窒素及び亜硝酸性窒素		ふっ素	
				基準値 0.01		基準値 10		基準値 0.8	
1	北杜市 長坂町大八田	無	110(66)	-	-	-	-	-	-
2	北杜市 長坂町長坂上条	無	13	-	-	-	-	-	-
3	甲州市 勝沼町等々力	無	30	-	-	-	-	-	-
4	笛吹市 石和町市部	無	85(30)	-	-	-	-	-	-
5	南アルプス市 六科	無	60(47)	-	-	-	-	-	-
6	南アルプス市 田島	無	15	-	-	-	-	-	-
7	昭和町 西条新田	無	10	-	-	-	-	-	-
8	昭和町 築地新居	無	10	-	-	-	-	-	-
9	昭和町 上河東	無	5	-	-	-	-	-	-
10	富士川町 青柳	無	10	-	-	-	-	-	-
11	大月市 七保町	無	30	-	-	-	-	-	-
12	大月市 初狩町	無	6.5(6.5)	-	-	-	-	-	-
13	笛吹市 石和町井戸	無	60(50~60)	-	-	-	-	-	-
14	昭和町 築地新居	有	10	-	-	-	-	-	-
15	昭和町 飯喰	無	3	-	-	-	-	-	-
16	昭和町 飯喰	無	6	-	-	-	-	-	-
17	笛吹市 石和町砂原	無	50(45)	-	-	-	-	-	-
18	北杜市 高根町箕輪	無	5	-	-	10	14	-	-
19	南アルプス市 十五所	無	5	-	-	7.4	11	-	-
20	笛吹市 御坂町八千蔵	無	100	-	-	7.3	10	-	-
21	笛吹市 石和町川中島	無	80	-	-	8.9	12	-	-
22	甲州市 勝沼町上岩崎	無	15	-	-	10	11	-	-
23	南アルプス市 小笠原	無	10(7-8)	-	-	-	-	-	-
24	笛吹市 八代町南	無	120(80)	-	-	11	15	-	-
25	北杜市 高根町下黒沢	無	10~15	-	-	18	26	-	-
26	甲斐市 中下条	無	5(5)	-	-	-	-	-	-
27	笛吹市 境川町藤袋	無	10(9)	-	-	10	10	-	-
28	上野原市 大野	無	17	-	-	19	21	-	-
29	北杜市 長坂町長坂上条	無	湧水	-	-	-	-	-	-
30	山梨市 牧丘町城古寺	有	60	-	-	10	13	-	-
31	笛吹市 八代町南	無	20	-	-	8.3	10	-	-
32	笛吹市 御坂町上黒駒	有	100	-	-	-	-	-	-
33	甲府市 新田町	無	10	-	-	-	-	-	-
34	甲府市 青葉町	無	120	<0.001	<0.001	-	-	-	-
35	甲府市 北口	無	12	<0.001	<0.001	-	-	-	-
36	甲府市 下向山町	無	不明	-	-	6.1	12	-	-
37	甲府市 国玉町	無	21	-	-	9.1	-	0.09	0.90
								0.5	

凡例: 

1回目	2回目
年間平均値	

 :環境基準超過  
 :基準値内検出  
 :不検出  
「-」は測定していない。



平成21年度地下水水質測定結果(継続監視終了調査)

甲斐市中下条地区

井戸番号	井戸の所在地	飲用の有無	深度(m)	環境基準項目(mg/l)		環境基準項目(mg/l)		環境基準項目(mg/l)		環境基準項目(mg/l)	
				1,1-ジクロロエチレン		シス-1,2-ジクロロエチレン		トリクロロエチレン		テトラクロロエチレン	
				基準値 0.02		基準値 0.04		基準値 0.03		基準値 0.01	
1	甲斐市 中下条	有	53	<0.02	<0.02	<0.04	<0.04	<0.002	<0.002	<0.0005	<0.0005
2	甲斐市 中下条	有	40	<0.02	<0.02	<0.04	<0.04	<0.002	<0.002	<0.0005	<0.0005
3	甲斐市 中下条	有	40	<0.02	<0.02	<0.04	<0.04	<0.002	<0.002	<0.0005	<0.0005
4	甲斐市 中下条	無	不明	<0.02	<0.02	<0.04	<0.04	<0.002	<0.002	<0.0005	0.0011
5	甲斐市 中下条	有	50	<0.02	<0.02	<0.04	<0.04	<0.002	<0.002	<0.0005	<0.0005
6	甲斐市 中下条	有	20	<0.02	<0.02	<0.04	<0.04	<0.002	<0.002	<0.0005	<0.0005
7	甲斐市 中下条	有	30	<0.02	<0.02	<0.04	<0.04	<0.002	<0.002	<0.0005	<0.0005
8	甲斐市 中下条	有	30	<0.02	<0.02	<0.04	<0.04	<0.002	<0.002	<0.0005	<0.0005
9	甲斐市 中下条	無	30	<0.02	<0.02	<0.04	<0.04	<0.002	<0.002	<0.0005	0.0006
10	甲斐市 中下条	有	40	<0.02	<0.02	<0.04	<0.04	<0.002	<0.002	<0.0005	<0.0005
11	甲斐市 中下条	無	25	<0.02	<0.02	<0.04	<0.04	<0.002	<0.002	<0.0005	<0.0005
12	甲斐市 中下条	有	30	<0.02	<0.02	<0.04	<0.04	<0.002	<0.002	<0.0005	<0.0005
13	甲斐市 中下条	有	40	<0.02	<0.02	<0.04	<0.04	<0.002	<0.002	<0.0005	<0.0005
14	甲斐市 中下条	有	30	<0.02	<0.02	<0.04	<0.04	<0.002	<0.002	<0.0005	<0.0005
15	甲斐市 中下条	無	10	<0.02	<0.02	<0.04	<0.04	<0.002	<0.002	<0.0005	<0.0005
16	甲斐市 中下条	有	52	<0.02	<0.02	<0.04	<0.04	<0.002	<0.002	<0.0005	<0.0005
17	甲斐市 中下条	有	35	<0.02	<0.02	<0.04	<0.04	<0.002	<0.002	<0.0005	<0.0005
18	甲斐市 中下条	有	30	<0.02	<0.02	<0.04	<0.04	<0.002	<0.002	<0.0005	<0.0005
19	甲斐市 中下条	無	11	<0.02	<0.02	<0.04	<0.04	<0.002	<0.002	<0.0005	<0.0005
20	甲斐市 中下条	有	10	<0.02	-	<0.04	-	<0.002	-	<0.0005	-
21	甲斐市 中下条	無	25	<0.02	<0.02	<0.04	<0.04	<0.002	<0.002	<0.0005	<0.0005
22	甲斐市 中下条	有	40	<0.02	<0.02	<0.04	<0.04	<0.002	<0.002	<0.0005	<0.0005
23	甲斐市 中下条	無	9	<0.02	<0.02	<0.04	<0.04	<0.002	<0.002	<0.0005	<0.0005
24	甲斐市 中下条	無	3	<0.02	<0.02	<0.04	<0.04	<0.002	<0.002	<0.0005	0.0006
25	甲斐市 中下条	有	10	<0.02	<0.02	<0.04	<0.04	<0.002	<0.002	<0.0005	<0.0005
26	甲斐市 中下条	有	9	<0.02	<0.02	<0.04	<0.04	<0.002	<0.002	<0.0005	<0.0005
27	甲斐市 中下条	有	15	<0.02	<0.02	<0.04	<0.04	<0.002	<0.002	<0.0005	<0.0005
28	甲斐市 中下条	有	9	<0.02	<0.02	<0.04	<0.04	<0.002	<0.002	<0.0005	<0.0005
29	甲斐市 中下条	無	8	<0.02	-	<0.04	-	<0.002	-	<0.0005	-
30	甲斐市 中下条	無	5	<0.02	-	<0.04	-	<0.002	-	<0.0005	-
31	甲斐市 中下条	無	30	<0.02	<0.02	<0.04	<0.04	<0.002	<0.002	<0.0005	<0.0005
32	甲斐市 中下条	無	28	<0.02	<0.02	<0.04	<0.04	<0.002	<0.002	<0.0005	<0.0005

1~32の井戸については山梨県が、33~51の井戸については甲府市が調査を実施した。

凡例: 測定結果

1回目	2回目
年間平均値	

	: 環境基準超過
	: 基準値内検出
	: 不検出

平成21年度地下水水質測定結果(継続監視終了調査)

甲斐市中下条地区

井戸番号	井戸の所在地	飲用の有無	深度(m)	環境基準項目(mg/ℓ)		環境基準項目(mg/ℓ)		環境基準項目(mg/ℓ)		環境基準項目(mg/ℓ)	
				1,1-ジクロロエチレン		シス-1,2-ジクロロエチレン		トリクロロエチレン		テトラクロロエチレン	
				基準値 0.02		基準値 0.04		基準値 0.03		基準値 0.01	
33	甲府市 千塚	-	-	<0.002	<0.002	<0.004	<0.004	<0.002	<0.002	<0.0005	<0.0005
				<0.002		<0.004		<0.002		<0.0005	
34	甲府市 千塚	-	-	<0.002	<0.002	<0.004	<0.004	<0.002	<0.002	<0.0005	<0.0005
				<0.002		<0.004		<0.002		<0.0005	
35	甲府市 千塚	-	-	<0.002	<0.002	<0.004	<0.004	<0.002	<0.002	<0.0005	<0.0005
				<0.002		<0.004		<0.002		<0.0005	
36	甲府市 千塚	-	-	<0.002	<0.002	<0.004	<0.004	<0.002	0.003	<0.0005	<0.0005
				<0.002		<0.004		0.003		<0.0005	
37	甲府市 千塚	-	-	<0.002	<0.002	<0.004	<0.004	<0.002	0.003	<0.0005	<0.0005
				<0.002		<0.004		0.003		<0.0005	
38	甲府市 千塚	-	-	<0.002	<0.002	<0.004	<0.004	<0.002	<0.002	<0.0005	<0.0005
				<0.002		<0.004		<0.002		<0.0005	
39	甲府市 千塚	-	-	<0.002	<0.002	<0.004	<0.004	<0.002	<0.002	<0.0005	<0.0005
				<0.002		<0.004		<0.002		<0.0005	
40	甲府市 千塚	-	-	<0.002	<0.002	<0.004	<0.004	<0.002	<0.002	<0.0005	<0.0005
				<0.002		<0.004		<0.002		<0.0005	
41	甲府市 千塚	-	-	<0.002	<0.002	<0.004	<0.004	<0.002	<0.002	<0.0005	<0.0005
				<0.002		<0.004		<0.002		<0.0005	
42	甲府市 千塚	-	-	<0.002	<0.002	<0.004	<0.004	<0.002	<0.002	<0.0005	<0.0005
				<0.002		<0.004		<0.002		<0.0005	
43	甲府市 千塚	-	-	<0.002	<0.002	<0.004	<0.004	<0.002	<0.002	<0.0005	<0.0005
				<0.002		<0.004		<0.002		<0.0005	
44	甲府市 千塚	-	-	<0.002	<0.002	<0.004	<0.004	<0.002	<0.002	<0.0005	<0.0005
				<0.002		<0.004		<0.002		<0.0005	
45	甲府市 千塚	-	-	<0.002	<0.002	<0.004	<0.004	<0.002	<0.002	<0.0005	<0.0005
				<0.002		<0.004		<0.002		<0.0005	
46	甲府市 千塚	-	-	<0.002	<0.002	<0.004	<0.004	<0.002	<0.002	<0.0005	<0.0005
				<0.002		<0.004		<0.002		<0.0005	
47	甲府市 荒川	-	-	<0.002	<0.002	<0.004	<0.004	<0.002	<0.002	<0.0005	0.0009
				<0.002		<0.004		<0.002		0.0007	
48	甲府市 荒川	-	-	<0.002	<0.002	<0.004	<0.004	<0.002	<0.002	<0.0005	0.0008
				<0.002		<0.004		<0.002		0.0007	
49	甲府市 荒川	-	-	<0.002	<0.002	<0.004	<0.004	<0.002	<0.002	0.0007	0.0019
				<0.002		<0.004		<0.002		0.0013	
50	甲府市 荒川	-	-	<0.002	<0.002	<0.004	<0.004	<0.002	<0.002	0.0012	0.0028
				<0.002		<0.004		<0.002		0.0020	
51	甲府市 荒川	無	50	<0.002	<0.002	<0.004	<0.004	<0.002	<0.002	<0.0005	0.0016
				<0.002		<0.004		<0.002		0.0011	

1~32の井戸については山梨県が、33~51の井戸については甲府市が調査を実施した。

凡例: 測定結果

1回目	2回目
年間平均値	

	: 環境基準超過
	: 基準値内検出
	: 不検出

## 継続監視縮小調査対象井戸経年変化

### M - 36 甲斐市中下条地区経年変化

物質名	基準値	H17	H18	H19	H20	H21
テトラクロイレン	0.01	0.0070	0.0027	0.0018	採水不可	採水不可

(単位:mg/L)

平成20年度よりポンプの故障により採水不可。

