

産業 Industry

農業

■問い合わせ先 農政総務課 TEL 055-223-1583

山梨県の農業は、東京圏に近い有利な立地条件や変化に富んだ自然条件を活かしながら、農業者のたゆまぬ努力と高度な生産技術の確立などにより、果樹、水稲、野菜、花き、畜産などの特色ある産地を形成し、土地生産性は常に全国トップクラスとなっています。

中でも、果樹が農業生産額の5割以上を占め、ブドウ、モモ、スモモは、全国一の生産量を誇っています。今後も、「未来につながる はつらつとした山梨農業」の実現に向けて、担い手の経営力の向上、産地基盤の強化、販路の拡大等に総合的に取り組むとともに、地域住民との連携や創意工夫の下に、農村資源の活用を図り、農村に住む人や訪れる人たちが、魅力を楽しむ農村づくりを進めます。



果樹園



ブドウの収穫

■耕地10アール当たり生産農業所得の全国順位(平成19年)(土地生産性)

順位	県名	所得(千円)
1位	山梨	157
2位	宮崎	137
3位	神奈川	135

資料：生産農業所得統計 全国 66千円

日本一の生産量を誇る「やまなしのくだもの」

■ブドウ生産量(平成21年)

1位	山梨	50,600t
2位	長野	27,100t
3位	山形	20,100t
4位	岡山	15,400t
5位	福岡	10,100t

全国 202,200t

■モモ生産量(平成21年)

1位	山梨	50,200t
2位	福島	30,100t
3位	長野	19,000t
4位	和歌山	12,100t
5位	山形	9,650t

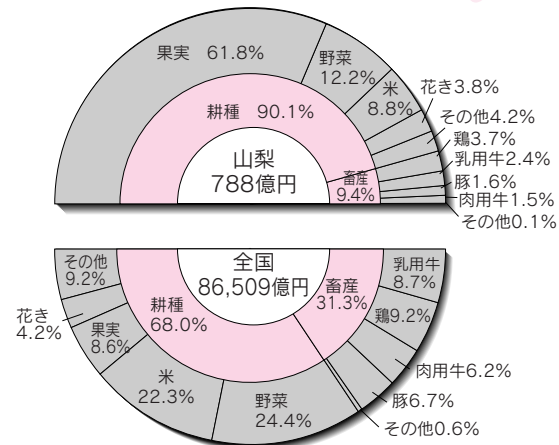
全国 150,700t

■スモモ生産量(平成21年)

1位	山梨	6,850t
2位	長野	2,830t
3位	和歌山	1,770t
4位	山形	1,510t
5位	青森	1,230t

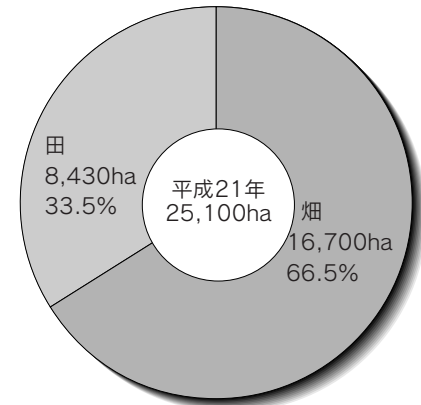
全国 20,900t
資料：農林水産統計速報

■農業産出額(平成20年)



注) 計と内訳が一致しないのは、統計表章基準による四捨五入のためである。
資料：平成20年農業産出額

■耕地面積(平成21年7月15日現在)



注) 計と内訳が一致しないのは、統計表章基準による四捨五入のためである。
資料：耕地及び作付面積統計

林業

■問い合わせ先 森林整備課 TEL 055-223-1646

山梨県は、世界的な森林認証であるFSC森林管理認証を取得した県有林をはじめとして、森林が県土の約78%を占める全国有数の森林県です。このうちスギ・ヒノキ・カラマツ・アカマツなどの人工林が、森林面積の約44%にあたる約15万haとなっています。

この環境に負荷の少ない木材資源を循環利用し、持続可能な林業経営を進めるため、県下3カ所に県産材流通拠点を整備し、間伐材の利用促進などの木材需要拡大に努めています。

また、森林の持つさまざまな働きを一層発揮させるため、複層林や広葉樹林の造成、長伐期施業などの取り組みも進め、さらに、シイタケ、タケノコ、ワサビなど、特産林産物の生産も行っています。

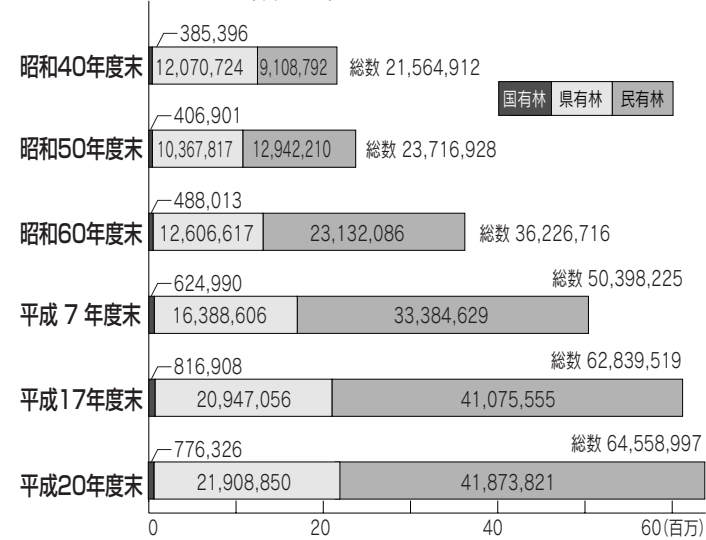


手入れ(間伐)された森林

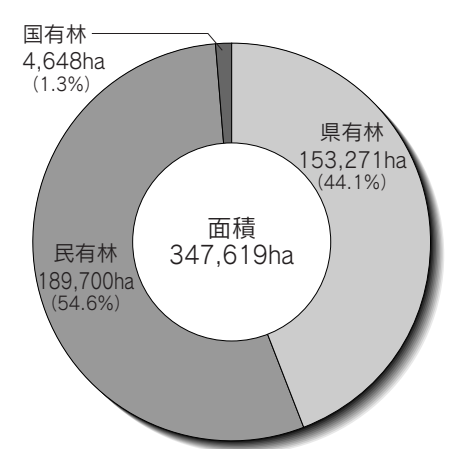


間伐材の有効利用

■森林蓄積の推移(単位：m³)



■所有形態別森林面積



資料：H20山梨県林業統計書
※県有林植樹用地は民有林に含む

■森林面積と森林比率

項目	全国	山梨
総面積	37,793千ha	446,537ha
森林面積	25,097千ha	347,619ha
森林比率	66.4%	77.8%

資料：全国「国土面積公表値H20」 山梨「H20山梨県林業統計書」
「2009森林・林業統計要覧」

■人工林面積と人工林比率

項目	全国	山梨
人工林面積	10,347千ha	153,459ha
人工林比率	41.2%	44.1%

資料：全国「2009森林・林業統計要覧」
山梨「H20山梨県林業統計書」