

令和 7 年度

冬 山 情 報



北 岳

山 梨 県 山 岳 遭 難 対 策 協 議 会

山 梨 県 警 察 本 部 地 域 課

〒 400-8586 山梨県甲府市丸の内一丁目 6 番 1 号

☎ 055-221-0110 FAX 055-224-1180

URL <http://www.pref.yamanashi.jp/police/sangaku/index.html>

「コンパス」で 登山届・下山通知

(～日本山岳ガイド協会運営・インターネット登山届システム～)

コンパスの特徴・・・

- 1 県境をまたぐ登山計画に対応**
全国の山の登山計画が簡単に登録できます。
- 2 登山計画の共有**
登山計画を家族・親しい友人と共有できます。
- 3 下山届が簡単**
予定時間帯に下山しないとき、家族等にメール送信されます。



コンパスサイト

<http://www.mt-compass.com>

コンパスQRコード



目 次

1	登山者のみなさんへ	1
2	登山上の注意事項	2
3	山梨県登山の安全の確保に関する条例 ...	5
4	遭難時の対処	7
5	昨シーズン中の遭難事故発生状況	8
6	昨シーズン中の遭難事故一覧表	13
7	山系別の山岳情報	18
8	行方不明者情報提供	38
9	山小屋の開設状況	39

自然は厳しく、恐ろしいものです。

登山前に、もう一度計画・装備の確認を！

1 登山者のみなさんへ

12月から3月までは、極寒の冬山シーズンです。

雄大な自然に恵まれた山梨県は、富士山を始め、南アルプス山系、八ヶ岳・秩父山系、御坂山系など、登山者には魅力あふれる山々が連なります。

冬山の自然環境は美しくも過酷であり、私たちの予想をはるかに上回る危険があります。

冬山登山には、高度な登山技術や豊かな経験、万全な準備、十分な体力等に加え、山岳状況に応じた適切な判断が求められます。

昨シーズン中、山梨県内における山岳遭難事故は、

発生40件、遭難者44人

でありました。

登山の基本は、自己責任と自力救助です。冬山に必要な体力や知識・技術を身につけ、気象状況の把握、装備の準備、体調管理など万全の準備をした上で単独登山は避け、冬山経験の豊富な統率力のあるリーダーと登山することが重要です。

また、12月1日から翌年3月までの期間、富士山・八ヶ岳・南アルプスの一部の山域で登山計画書の提出が義務となります。

事前の準備を万全にするとともに、登山中の危険防止に十分注意を払い、より慎重な行動に努め、くれぐれも安易な登山は厳に慎むようにしてください。

事故のない安全な登山ができますよう、「冬山情報」を発行いたしました。冬山シーズン中の遭難防止の一助として、活用いただければ幸いです。

山梨県警察本部 地域課長

2 登山上の注意事項

万が一の場合には、まず110番通報してください。

通信端末は、携帯電話が一般的ですが、**防水対策に配慮するとともに、GPS機能を有効にしておいてください。**

なお、**予備バッテリー**も忘れないでください。

(1) 事前調査

登山しようとする山の状況をよく調べ、経験・技術・体力に応じたコースを選び、無理のない日程（行動）を組むことが大切です。

(2) 装備

装備品の不備、欠陥は、直接遭難事故に結びつきます。

装備品を事前に点検し、使用方法を習熟するとともに、天候や気温の急変など、厳しい自然条件にも耐えられるものを準備することが大切です。

標高の高い山に限らず、2,000m級の山でも気温が低下するので防寒着（ダウン・フリース等）を携行してください。

また、緊急時に備え、ヘッドライトや非常食及びホイッスル等も携行してください。

(3) リーダー

豊富な経験・統率力のある人をリーダーに選定し、リーダーの指揮のもとパーティーの全員が体力・能力・技術をよく理解して行動することが大切です。

(4) トレーニングと健康診断

平素から、健康診断を受けるなど健康管理に注意し、入山前に十分な休養とトレーニングにより、体調を整え、出発前にそれぞれが健康状態を再確認してください。

(5) 単独登山は危険性が大

単独登山は、トラブルがあった時に、速やかな救助を求めることが出来ないなど、悲惨な結果を招く危険性が極めて大きくなります。できるだけパーティーを組んで登山するようにしてください。

(6) **気 象 状 況 の 把 握**

気象状況を常に把握し、気象の変化に応じた早めの行動をとることが大切です。携帯電話、ラジオ等で気象情報を知り行動に反映させることが大切です。

(7) **早 立 ち ・ 早 着 き の 原 則**

登山における行動は、“早立ち・早着き”が原則です。

急峻な山岳地では、体調や気象の変化など、不測の事態に対応できる余裕のある計画のもとで行動することが求められます。

(8) **自 力 救 助 の 準 備**

遭難などの不測の事態を考えて、自力救助できるように装備品の携行、救急法、搬送技術等、救助に関する最低限の技術や知識を習熟しておくことが大切です。また、所属する山岳会などと連絡を取り、遭難防止や救助活動について、事前に十分検討しておくことも大切です。

(9) **山 岳 保 険 へ の 加 入**

山岳遭難事故は、救助活動等に多額の費用がかかる場合があります。不測の事態に備えて、山岳保険等に参加しましょう。

(10) **富士登山における安全確保のために**

登山情報等に関しては、下記のサイトを参考としてください。

富士登山オフィシャルサイト (<http://www.fujisan-climb.jp>)

(11) **登山計画書の作成若しくはコンパスへの登録**

登山計画書は、万が一の遭難やケガにあった場合の捜索、救助活動に備えて、早い時期に電子メール、FAX、コンパスなどから山梨県に提出するとともに、**家族などへの周知**も確実に行って下さい。

なお、登山計画書については、山梨県公式ホームページや山梨県警察公式ホームページに掲載されています。

(12) **山梨県登山の安全の確保に関する条例**

12月から翌年3月までの間、一部の山域（富士山は概ね八合目以上、南アルプス、八ヶ岳）において登山計画書の提出が義務化となっています。提出に関しては、次ページ以降を参照してください。

次のいずれかに提出してください。

○ コンパスで提出



オンライン登山計画書「コンパス」

<http://www.mt-compass.com>

○ FAX で提出 （県で受理します）

- ・ 富士山 050-3066-0107
- ・ 南アルプス 050-3066-0113
- ・ 八ヶ岳 050-3066-0117
- ・ 上記以外（中央線本線以北・奥秩父・大菩薩嶺等） 050-3066-0123
- ・ 上記以外（中央線本線以南・三ツ峠山等） 050-3066-0128

○ 電子メール（県で受理します）

- ・ tozanpost@pref.yamanashi.lg.jp



上記のいずれかで
提出して下さい



3 山梨県登山の安全の確保に関する条例

- ・平成29年10月 同条例が施行されました
- ・12月1日から翌3月31日までの間は、山梨県の一部の
山域で登山計画書の提出が義務となります（次ページ参

登山者の責務

登山は常に生命及び身体に危険が及ぶおそれがある活動であること及び危険の回避に向けた努力を行うこと。安全の確保に最大限配慮をして計画的に登山をするよう努めるものとする。

登山をしようとする山岳について十分な知識を持つよう努め、自己の技能、体力及び健康状態に照らして適切な登山計画を作成すること。

登山をする季節及び当該登山に係る山岳の気象状況に応じた服装を用い必要な装備品を携行すること。

(1) 登山の届出

登山をしようとする者は、次に掲げる事項を知事に届け出るよう努める。

- ① 登山をしようとする者の氏名及び住所
- ② 期間及び行程
- ③ 携行する装備品、飲料水及び食料の内容
- ④ 緊急時における連絡先
- ⑤ 携帯電話端末、無線設備その他の通信手段の保有状況
- ⑥ その他規則で定める事項

山梨県の一部の山域で登山計画書の提出が義務となります

(山梨県登山の安全の確保に関する条例)

登山計画書の提出が**義務**の山域(12月1日~翌3月31日までの期間指定)

- ・富士山 3000m以上(概ね八合目以上)
- ・南アルプス 白根三山(北岳・間ノ岳・農鳥岳)、甲斐駒ヶ岳、仙丈ヶ岳、鳳凰山、鋸岳等
- ・八ヶ岳 赤岳、権現岳、編笠山

登山計画書の提出が**努力義務**の山域(通年)

- ・富士山 概ね六合目以上(一部登山道を除く)
- ・南アルプス 白根三山(北岳・間ノ岳・農鳥岳)、甲斐駒ヶ岳、仙丈ヶ岳、鳳凰山、鋸岳等
- ・八ヶ岳 赤岳、権現岳、編笠山

※詳細なエリアは、[山梨の登山・山岳情報ポータル](#) [検索](#)

《(努力)義務化対象エリア》

《登山計画書の提出方法》

- オンライン登山計画書「コンパス」
<http://www.mt-compass.com/>
(要ユーザー登録)



- 電子メール
tozanpost@pref.yamanashi.lg.jp
- FAX
富士山へ登る方 050(3066)0107
南アルプスへ登る方 050(3066)0113
八ヶ岳へ登る方 050(3066)0117
上記以外の山へ登る方
・JR中央本線以北 奥秩父・大菩薩など 050(3066)0123
・JR中央本線以南 三ツ峠山・富士山周辺 050(3066)0128

- 登山ポスト



[山梨の登山・山岳情報ポータル](#) [検索](#)

お問い合わせ先/山梨県観光部観光資源課
〒400-8501 山梨県甲府市丸の内一丁目6-1
TEL 055 (223) 1576 FAX 055(223) 1558
e-mail kankou-sgn@pref.yamanashi.lg.jp



4 遭難時の対処

万が一遭難した場合は、110番通報してください。

病気、怪我等の救命に関する場合には、119番通報してください。

救助されるまでは、

安全を確保して、その場から動かないこと。

発見されやすい場所への移動は、電波の届く最小限であること。


を基本原則としてください。

特に「道迷い」の場合、携帯電話により救助要請をした後、連絡が取れなくなってしまうことがよくあります。

ヘリの飛来時に備え、以下の点について配慮してください。

- ・上空が開けた場所で目立つ色の物を広げて待機する。
- ・ヘリコプターが起こす風による落石や荷物の飛散に備える。
- ・ヘリコプターに向けてライトを照射する。

地上からの救助隊とヘリによる搜索は、電波の届くところにいてもらうことが最も重要です。



5 昨シーズン中の遭難事故発生状況

(1) 昨シーズン中の山岳遭難事故は、

40件44人

(死亡5人、負傷24人、無事救助15人)

でありました。

アイスクライミングの普及により、アイスクライミング中の山岳遭難も多く発生しました。

冬期となり、山の過酷さは極めて高くなり、少しの過信や油断が大きな事故を招くことがあります。

悲惨な山岳遭難事故に遭わないためにも、自分の体力・技術を過信せず自分の技量にあった登山を心がけてください。

事前の情報収集（天候や積雪状況など）、冬山登山に適した装備・服装など「準備」がとても大切です。



(2) ヤマレコ(山岳遭難マップ)

山梨県内における令和元年から令和6年9月までに発生した遭難事故の発生箇所が掲載されています。また、遭難事故の原因なども掲載されています。(定期的に更新予定)

閲覧する際には、下記の URL を参考としてください。

https://www.yamareco.com/accident_log/

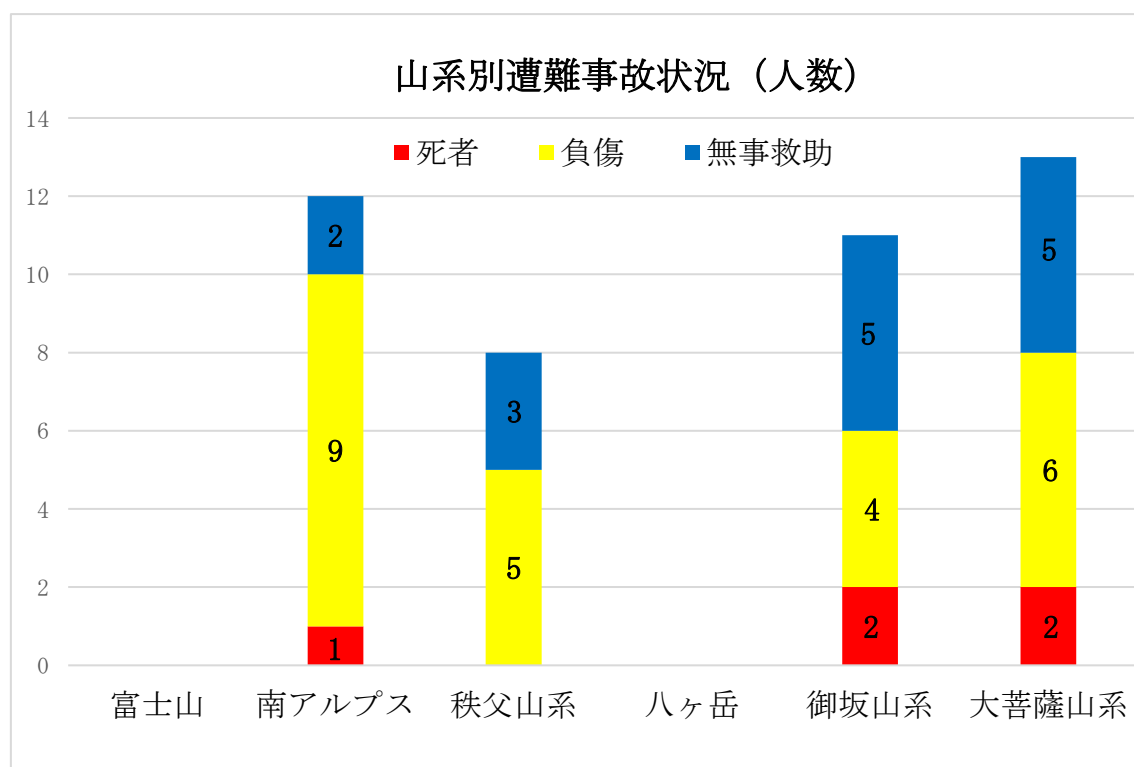
ヤマレコの山岳遭難マップ (表示例)

⊗をクリックすると遭難状況が表示されます



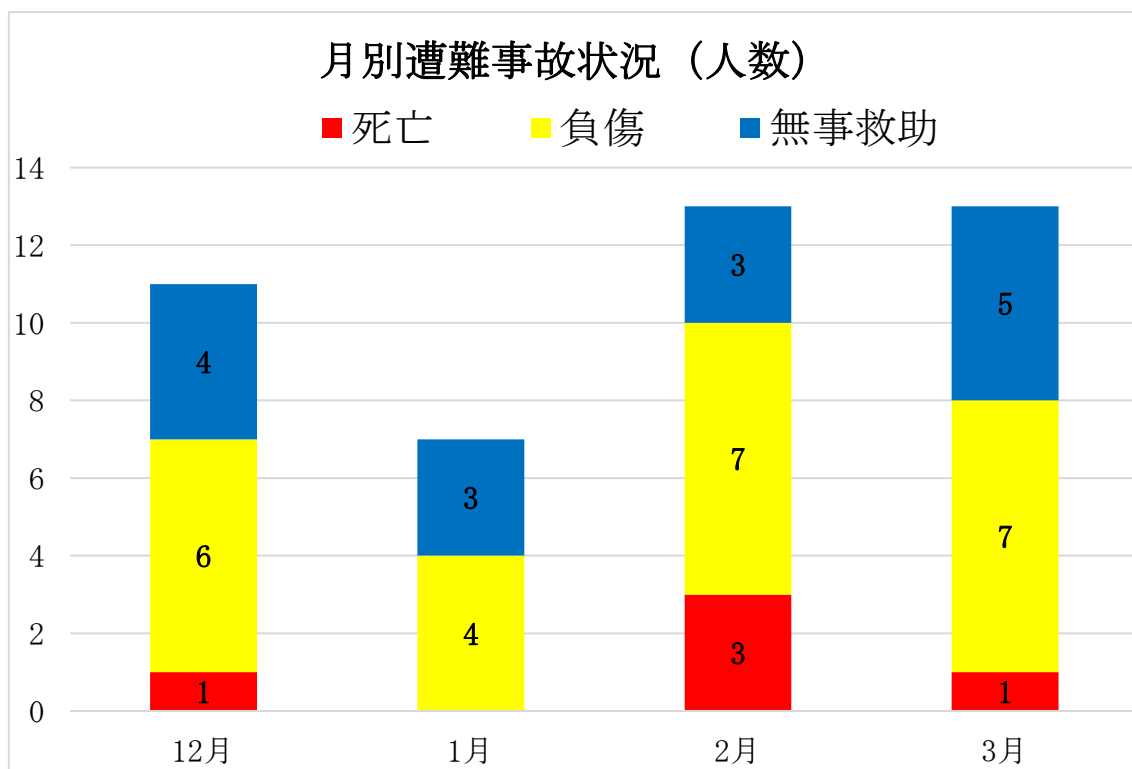
(3) 山系別遭難事故発生状況(令和6年12月～令和7年3月)

	発生件数	遭難者数	内 訳		
			死 者	負 傷	無 事 救 助
富 士 山	0	0	0	0	0
南アルプス	11	12	1	9	2
秩 父 山 系	7	8	0	5	3
八 ヶ 岳	0	0	0	0	0
御 坂 山 系	9	11	2	4	5
大菩薩山系	13	13	2	6	5
計	40	44	5	24	15



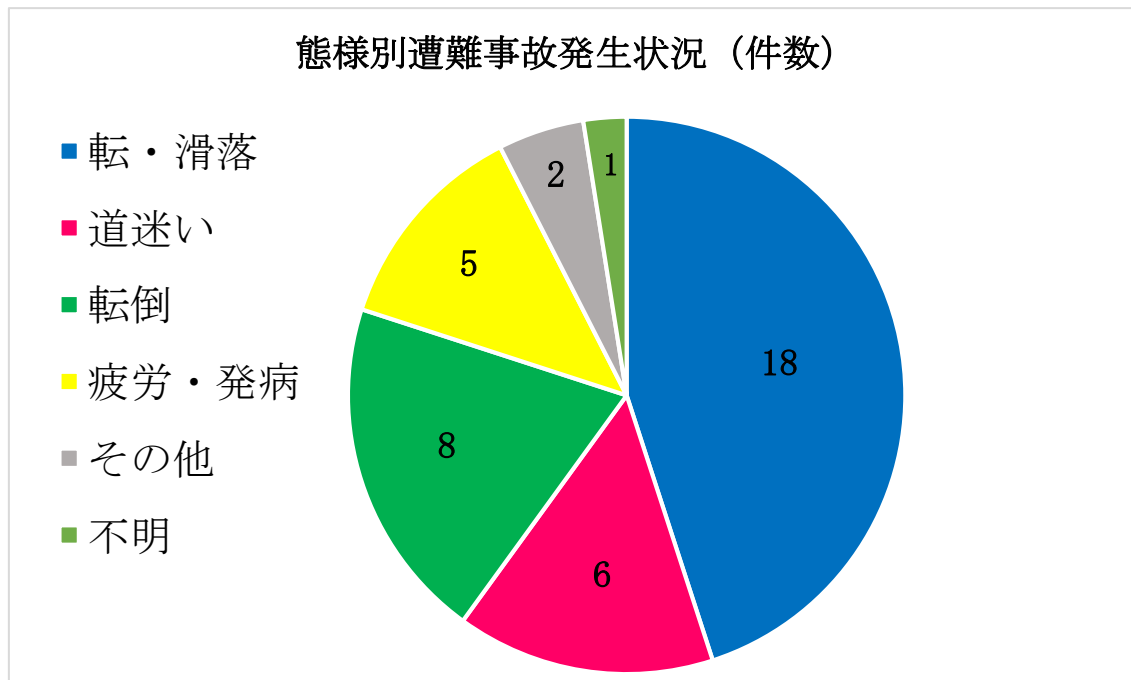
(4) 月別遭難事故発生状況(令和6年12月～令和7年3月)

	発生件数	遭難者数	内 訳		
			死 者	負 傷	無 事 救 助
12月	11	11	1	6	4
1月	6	7	0	4	3
2月	12	13	3	7	3
3月	11	13	1	7	5
計	40	44	5	24	15



(5) 態様別遭難事故発生状況(令和6年12月～令和7年3月)

	発生件数	遭難者数	内 訳		
			死 者	負 傷	無 事 救 助
転・滑落	18	20	3	15	2
道 迷 い	6	7	0	0	7
転 倒	8	8	0	8	0
発病・疲労	5	5	1	0	4
そ の 他	2	3	0	1	2
不 明	1	1	1	0	0
計	40	44	5	24	15



6 昨シーズン中の遭難事故一覧表

○発生 40 件 ○遭難者数 44 人

(内訳 死者 5 人、負傷者 24 人、無事救助 15 人)

	発 生 月 日	山 系	原 因	遭 難 者	遭 難 者 の 概 要 等
		場所(山)			
1	12/5 (木)	大 菩 薩 道志二十六夜山	不 明	山梨県在住 57 歳男性	登山中、何らかの原因により死亡 (死亡)
2	12/6 (金)	御 坂 黒 岳	道 迷 い	千葉県在住 73 歳男性	下山中、地理不案内により道迷い (無事救助)
3	12/8 (日)	秩 父 山 雲 取 山	滑 落	埼玉県在住 51 歳女性	下山中、足を滑らせて滑落 (重傷)
4	12/8 (日)	大 菩 薩 九 鬼 山	転 倒	神奈川県在住 63 歳女性	登山中、足をつまずき転倒 (重傷)
5	12/14 (土)	大 菩 薩 古 部 山	滑 落	千葉県在住 70 歳女性	登山中、足を滑らせて滑落 (重傷)
6	12/15 (日)	秩 父 山 乾 徳 山	滑 落	埼玉県在住 41 歳男性	クライミング中、浮き石を掴み滑落 (重傷)
7	12/18 (水)	秩 父 山 雲 取 山	発 病	東京都在住 22 歳男性	下山中、体調不良により行動不能 (無事救助)
8	12/25 (水)	南アルプス 甲斐駒ヶ岳	発 病	東京都在住 22 歳男性	下山中、体調不良により行動不能 (無事救助)

	発生年月日	山 系	原 因	遭 難 者	遭 難 者 の 概 要 等
		場所(山)			
9	12/27 (金)	南アルプス 甲斐駒ヶ岳	転 倒	大分県在住 62歳男性	アイスクライミング中、アイゼンを 引っ掛けて転倒 (重傷)
10	12/29 (日)	大 菩 薩 大 菩 薩 嶺	滑 落	長崎県在住 24歳女性	下山中、足を滑らせて滑落 (無事救助)
11	12/31 (火)	南アルプス 池 山	滑 落	神奈川県在住 50歳男性	下山中、足を滑らせて滑落 (重傷)
12	1/3 (金)	大 菩 薩 権 現 山	転 倒	静岡県在住 50歳男性	下山中、バランスを崩して転倒 (重傷)
13	1/4 (土)	南アルプス 芦 安 地 内	道 迷 い	山梨県在住 50歳男性	狩猟中、地理不案内により道迷い (無事救助)
14	1/5 (日)	御 坂 新 倉 山	滑 落	山梨県在住 71歳男性	下山中、足を滑らせて滑落 (軽傷)
15	1/5 (日)	御 坂 三 ツ 峠	装備不備	山梨県在住 24歳男性他1名	登山中、装備不備により行動不能 (2名無事救助)
16	1/13 (月)	秩 父 雲 取 山	転 倒	大阪府在住 46歳女性	登山中、足を滑らせて転倒 (重傷)
17	1/25 (土)	南アルプス 上 荒 井 沢	転 落	千葉県在住 53歳男性	アイスクライミング中、バランスを 崩して転落 (重傷)
18	2/1 (土)	御 坂 三 ツ 峠	滑 落	東京都在住 54歳男性	アイスクライミング中、バランスを 崩して滑落 (重傷)

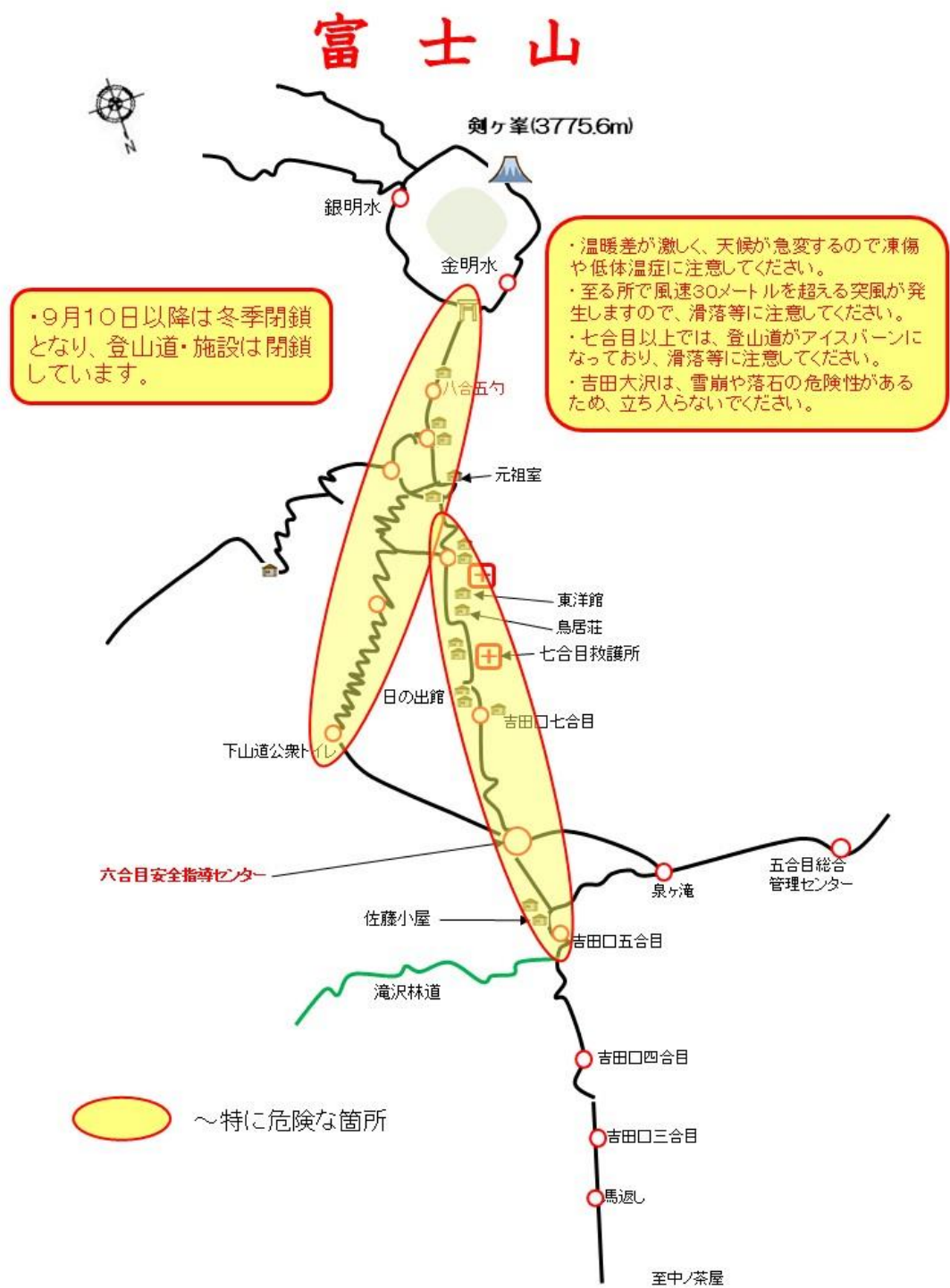
	発 生 月 日	山 系	原 因	遭 難 者	遭 難 者 の 概 要 等
		場所(山)			
19	2/5 (水)	大 菩 薩 城ヶ尾 山	転 倒	東京都在住 47歳男性	下山中、足を滑らせて転倒 (軽傷)
20	2/8 (土)	大 菩 薩 扇 山	発 病	東京都在住 76歳男性	下山中、体調不良により行動不能 (無事救助)
21	2/9 (日)	秩 父 七ツ石 山	転 倒	東京都在住 58歳女性	下山中、アイスパーンにより転倒 (重傷)
22	2/9 (日)	大 菩 薩 倉 岳 山	発 病	山梨県在住 65歳男性	下山中、体調不良により行動不能 (無事救助)
23	2/9 (日)	南アルプス 荒川出合	滑 落	兵庫県在住 57歳男性	アイスクライミング中、足を滑らせて 滑落 (軽傷)
24	2/14 (金)	南アルプス 鋸 岳	雪 崩	埼玉県在住 40歳男性	縦走中、雪崩に巻き込まれる (軽傷)
25	2/16 (日)	御 坂 三ツ峠	発 病	埼玉県在住 73歳男性	登山中、急性心不全を発病 (死亡)
26	2/19 (水)	大 菩 薩 ムギチロ山	滑 落	東京都在住 80歳男性	狩猟中、バランスを崩して滑落 (死亡)
27	2/26 (水)	南アルプス 日向 山	滑 落	滋賀県在住 62歳男性他1名	アイスクライミング中、バランスを 崩して滑落 (2名重傷)
28	2/27 (木)	大 菩 薩 倉 岳 山	道迷い	神奈川県在住 20歳男性	下山中、地理不案内により道迷い (無事救助)

	発生年月日	山 系	原 因	遭 難 者	遭 難 者 の 概 要 等
		場所(山)			
29	2/23 (日)	御 坂 白 水 山	滑 落	静岡県在住 48歳男性	下山中、何らかの原因により滑落 (死亡)
30	3/2 (日)	南アルプス 韮崎市円野町地内	滑 落	山梨県在住 23歳男性	狩猟中、バランスを崩して滑落 (重傷)
31	3/7 (金)	大 菩 薩 石 割 山	道 迷 い	千葉県在住 79歳男性	下山中、地理不案内により道迷い (無事救助)
32	3/8 (土)	南アルプス 甲斐駒ヶ岳	滑 落	京都府在住 57歳男性	下山中、アイゼンを引っ掛けて滑落 (重傷)
33	3/9 (日)	南アルプス 甲斐駒ヶ岳	滑 落	神奈川県在住 54歳男性	下山中、バランスを崩して滑落 (死亡)
34	3/9 (日)	秩 父 甲武信ヶ岳	滑 落	埼玉県在住 54歳男性他1名	登山中、足を滑らせて滑落 (1名重傷、1名無事救助)
35	3/15 (土)	御 坂 黒 岳	転 倒	ア メ リ カ 29歳男性	下山中、足を滑らせて転倒 (軽傷)
36	3/20 (木)	大 菩 薩 赤 岩	転 倒	神奈川県在住 81歳男性	下山中、足を滑らせて転倒 (重傷)
37	3/22 (土)	大 菩 薩 高尾天平	滑 落	東京都在住 68歳男性	登山中、浮き石を踏んで滑落 (重傷)
38	3/26 (水)	秩 父 要 害 山	道 迷 い	福島県在住 25歳男性	下山中、地理不案内により道迷い (無事救助)

	発生年月日	山 系	原 因	遭 難 者	遭 難 者 の 概 要 等
		場所(山)			
39	3/27 (木)	御 坂 新 倉 山	滑 落	アルゼンチン 30歳男性	下山中、足を滑らせて滑落 (軽傷)
40	3/30 (日)	御 坂 黒 岳	装備不備	ド イ ツ 30歳女性他1名	下山中、装備不備により行動不能 (2名無事救助)



7 山系別の山岳情報



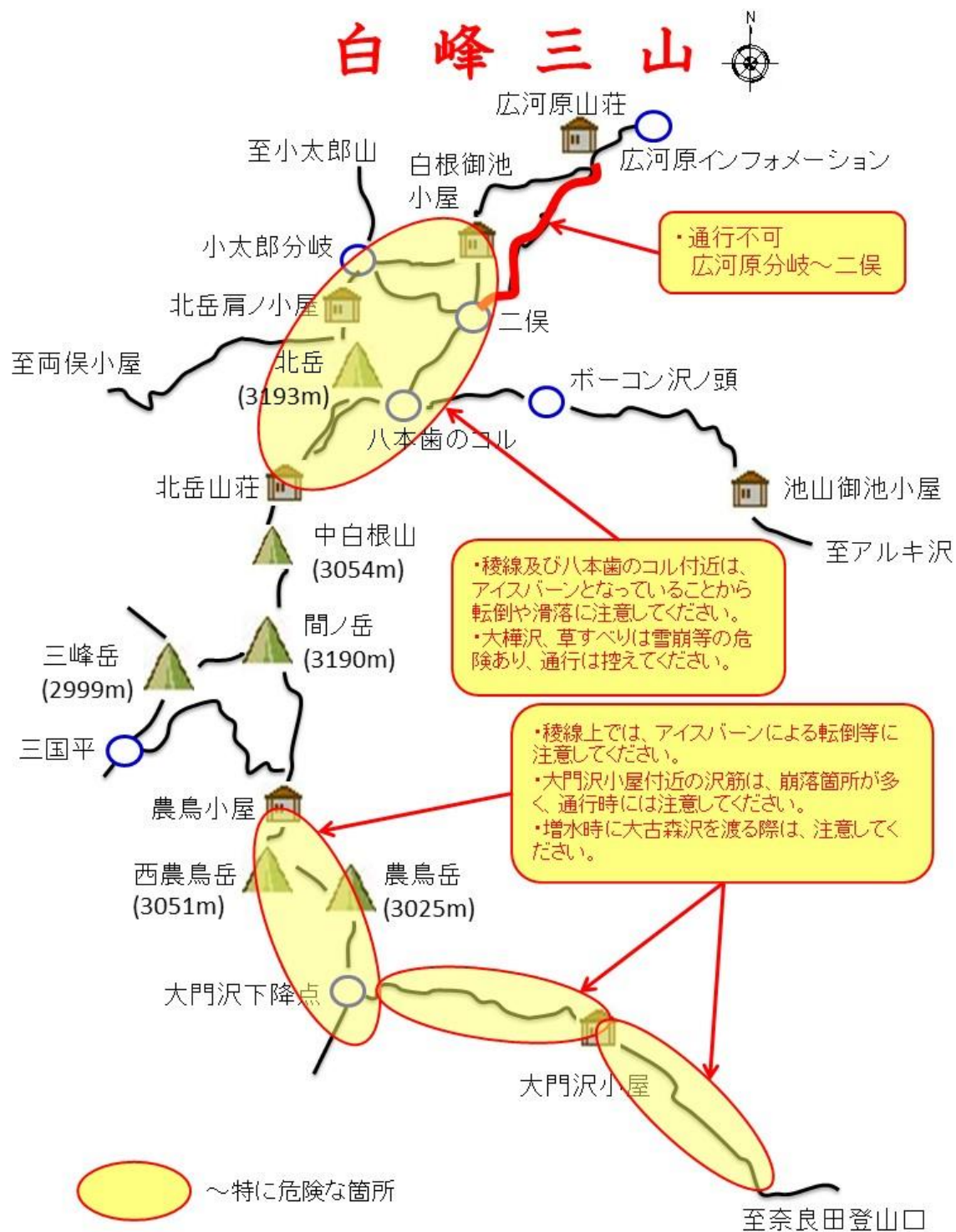
富士山

積雪の予想	登山道	0. 8 m～1. 5 m	山頂	1 m～1. 5 m
	樹林帯	0. 5 m～1 m	沢筋	2 m以上
危険箇所等	<ul style="list-style-type: none"> ・ 温度差が激しく天候が急変するので、凍傷や低体温症に注意してください。 ・ 至るところで風速30メートルを超える突風が発生しますので、滑落等に注意してください。 ・ 吉田大沢等の各沢は、雪崩や落石等の危険性があり、沢内には立ち入らないでください。 ・ 七合目以上では、アイスバーンによる転倒や滑落に注意してください。 ・ 富士山ガイドライン 万全な準備をしない登山者の夏山期間以外の登山禁止 登山計画書の作成及び提出 携帯トイレの持参 			
交通状況等	<ul style="list-style-type: none"> ・ 富士スバルライン 営業時間等に変更する可能性があるので、下記の問い合わせ先に確認してください。 ※ 問い合わせ先 富士山有料道路管理事務所 0555-72-5244 富士山有料道路料金徴収事務所 0555-72-0572 ・ 路線バス 降雪等により時刻の変更があるため、下記の問い合わせ先に確認してください。 ※ 問い合わせ先 富士急山梨バス 0555-72-6877 			
市町村役場	<ul style="list-style-type: none"> ・ 富士吉田市下吉田6丁目1番地1 富士吉田市役所富士山課 0555-22-1111 			
主たる病院	<ul style="list-style-type: none"> ・ 南都留郡富士河口湖町船津6663番地1 山梨赤十字病院 0555-72-2222 ・ 富士吉田市上吉田東7丁目11番地1 富士吉田市立病院 0555-22-4111 			
管轄警察署	<ul style="list-style-type: none"> ・ 403-0012 富士吉田市旭一丁目5番1号 富士吉田警察署 0555-22-0110 			

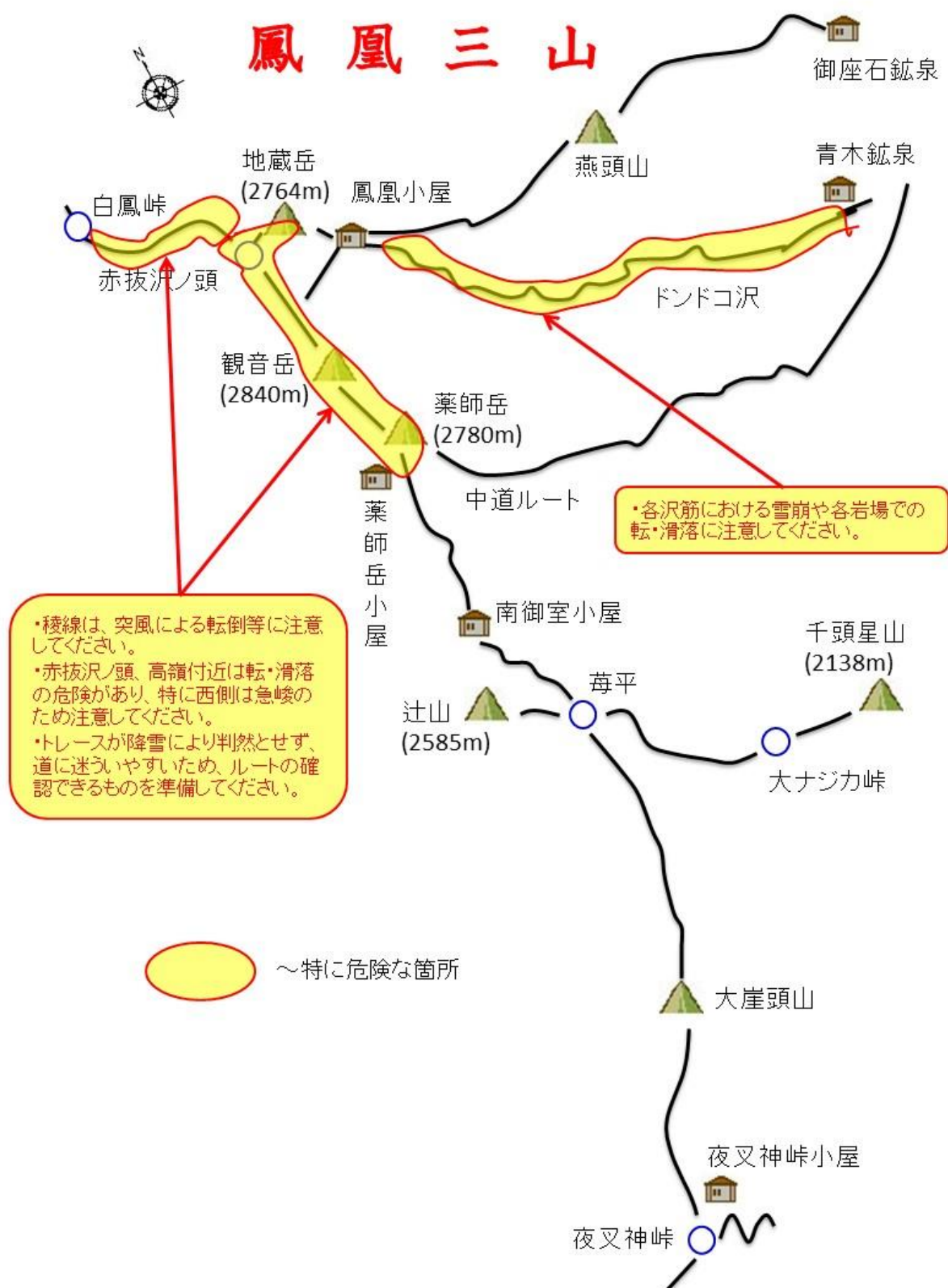
甲斐駒ヶ岳、仙丈ヶ岳、鋸岳



南アルプス山系 甲斐駒ヶ岳・仙丈ヶ岳				
積雪の予想	登山道	1 m ～ 2 m	山頂	1 m ～ 1. 5 m
	樹林帯	0. 5 m ～ 1 m	沢筋	1. 5 m ～ 5 m
危険箇所等	<ul style="list-style-type: none"> ・ 黒戸尾根側山頂から 8 合目間の急斜面にできる雪庇や季節風の吹き上げによる転・滑落に注意してください。 ・ 仙水峠側山頂から摩利支天間にかけて急斜面であり、転・滑落に注意してください。 ・ 駒津峰から六方石間は道幅が狭いことから滑落に注意してください。 ・ 刃渡り付近は、アイスバーンになるため滑落に注意してください。 ・ 仙丈ヶ岳は、積雪が多く凍結や突風による滑落に注意してください。 ・ 沢筋は、雪崩に特に注意してください。 			
交通状況等	<ul style="list-style-type: none"> ・ 雨乞尾白川線（市営林道） ～ 通年通行可能 ・ 精進ヶ滝林道 ～ 1 2 月上旬から通行止め ・ 広河原～北沢峠間 崩落箇所があり、通行止め <p>※ 林道問い合わせ先 山梨県中北林務環境事務所治山林道課 0551-23-3863 北杜市役所林政課 0551-42-1353</p>			
市町村役場	<ul style="list-style-type: none"> ・ 北杜市白州町白須 312 番地 白州総合支所 0551-42-1117 ・ 南アルプス市小笠原 376 番地 南アルプス市役所 055-282-1111 			
主たる病院	<ul style="list-style-type: none"> ・ 南アルプス市西野 2294 番地 2 白根徳州会病院 055-284-7711 ・ 韮崎市本町 3 丁目 5 番 3 号 韮崎市立病院 0551-22-1221 			
管轄警察署	<ul style="list-style-type: none"> ・ 408-0021 北杜市長坂町長坂上条 2575 番地 79 北杜警察署 0551-32-0110 ・ 400-0305 南アルプス市十五所 759 番地 2 南アルプス警察署 055-282-0110 			



南アルプス山系		白峰三山		
積雪の予想	登山道	1. 5 m～4 m	山頂	1 m～3 m
	樹林帯	1. 5 m～5 m	沢筋	2. 5 m～6 m
危険箇所等	<ul style="list-style-type: none"> 稜線及び八本歯のコル付近は、アイスバーンとなっていることから転倒や滑落に注意してください。 大樺沢及び草すべりは雪崩等の危険があり通行は控えてください。 広河原から二俣分岐までの大樺沢ルートは通行止めとなっています。 池山吊尾根ルートは、倒木が多く、また道が荒れています。 大門沢付近の沢筋は崩落箇所が多く、通行時には注意してください。 増水時に大古森沢を渡る際は、注意してください。 			
交通状況等	<ul style="list-style-type: none"> 南アルプス林道 芦安地内から夜叉神の森まで常時通行可能 夜叉神峠ゲート及び開運隧道から広河原 通行止め 広河原から北沢峠 通行止め ※ バス問い合わせ先 山梨交通（甲府駅から芦安入口交差点） 055-223-0821 南アルプス公園線 大型車等の工事関係車両の往来があるので、通行時には注意してください。 			
市町村役場	<ul style="list-style-type: none"> 南アルプス市小笠原 376 番地 南アルプス市役所 055-282-1111 南巨摩郡早川町高住 758 番地 早川町役場 0556-45-2511 			
主たる病院	<ul style="list-style-type: none"> 南アルプス市西野 2294 番地 2 白根徳州会病院 055-284-7711 			
管轄警察署	<ul style="list-style-type: none"> 400-0305 南アルプス市十五所 759 番地 2 南アルプス警察署 055-282-0110 409-2212 南巨摩郡南部町南部 9335 番地 1 南部警察署 0556-64-0110 			



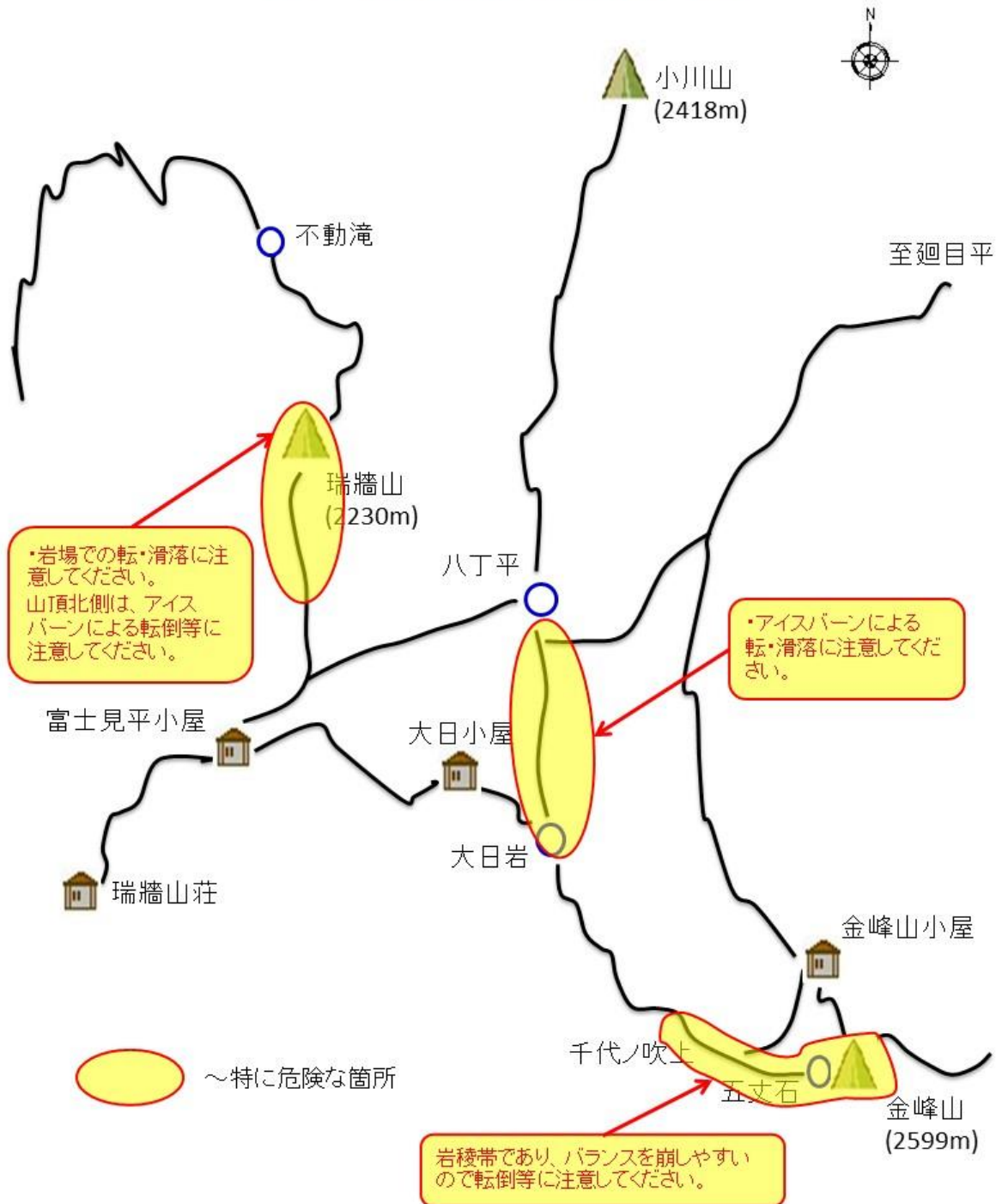
南アルプス山系		鳳凰三山		
積雪の予想	登山道	1 m ～ 2 m	山頂	0. 3 m ～ 1. 5 m
	樹林帯	1 m ～ 2 m	沢筋	2 m 以上
危険箇所等	<ul style="list-style-type: none"> 各山頂付近の岩場や稜線は、突風等による転倒等に注意してください。 赤抜沢ノ頭、高嶺付近は転・滑落の危険があり、特に西側斜面は急峻のため注意してください。 トレースが降雪により、判然とせず、道に迷う遭難が発生しているので、ルートの確認をできる物の準備をしてください。 			
交通状況等	<ul style="list-style-type: none"> 南アルプス林道 芦安地内から夜叉神の森まで常時通行可能 県営林道精進ヶ滝線・御座石線・小武川線・御庵沢小武川線 12 月上旬から通行止め 県営林道観音峠大野山線・大明神線 12 月上旬から通行止め ※ 林道問い合わせ先 山梨県中北林務環境事務所治山林道課 0551-23-3863 林道担当 0551-23-3096 ※ バス関係等 JR 甲府駅発・JR 竜王駅経由・芦安・鳳凰三山方面 問い合わせ先 山交タウンコーチ敷島営業所 055-277-8911 			
市町村役場	<ul style="list-style-type: none"> 韮崎市水神 1 丁目 3 番 1 号 韮崎市役所 0551-22-1111 			
主たる病院	<ul style="list-style-type: none"> 韮崎市本町 3 丁目 5 番 3 号 韮崎市立病院 0551-22-1221 韮崎市本町 1 丁目 16 番 2 号 韮崎相互病院 0551-22-2521 			
管轄警察署	<ul style="list-style-type: none"> 400-0107 甲斐市志田 670 番地 甲斐警察署 0551-20-0110 			

ハヶ岳連峰



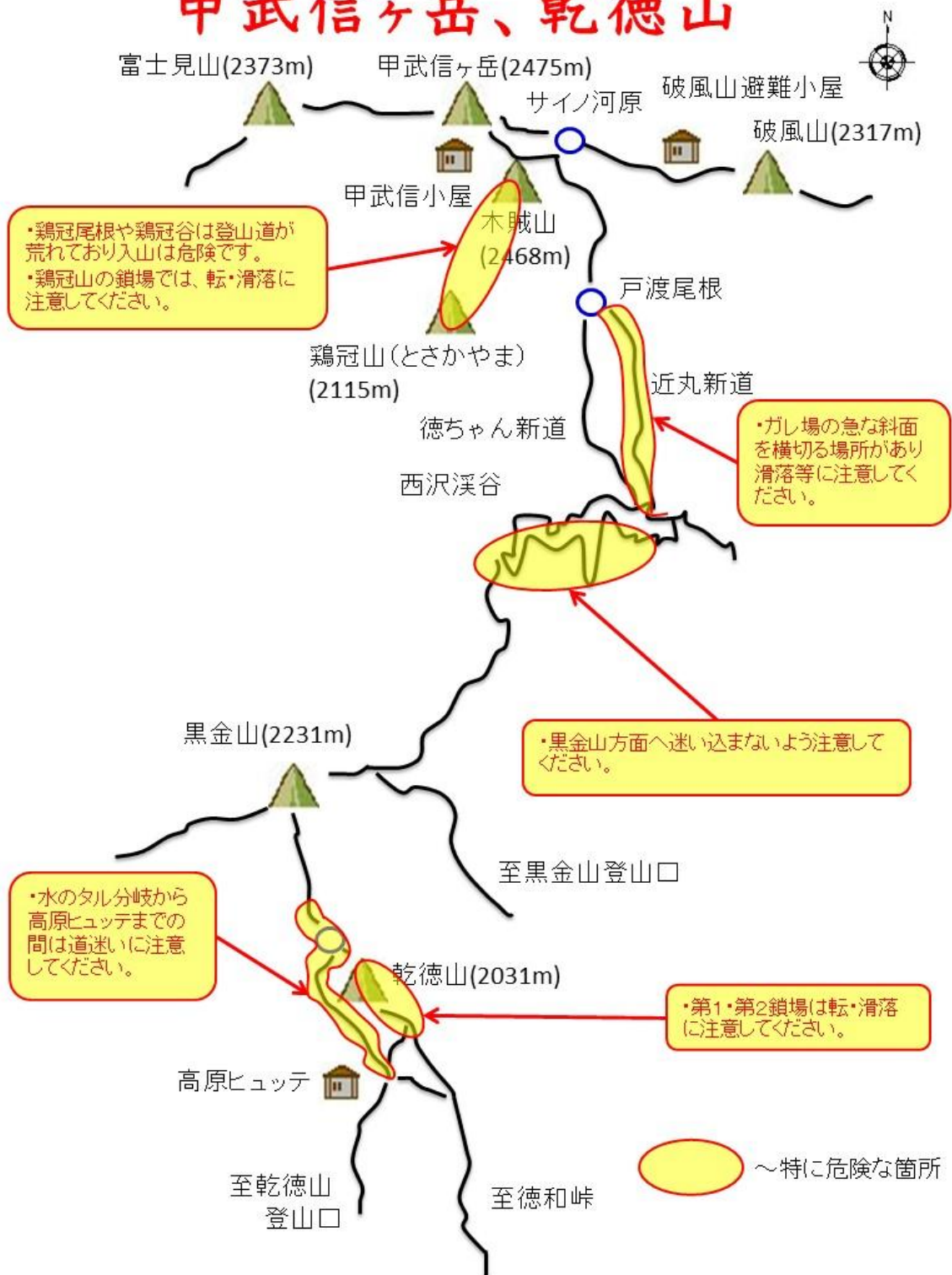
八ヶ岳連峰				
積雪の予想	登山道	1 m ～ 2 m	山頂	1 m ～ 1. 5 m
	樹林帯	1. 5 m ～ 2 m	沢筋	3 m ～ 4 m
危険箇所等	<ul style="list-style-type: none"> ・ 県界尾根及び真教寺尾根とも、登山道上部は岩場や鎖場であり、スリッパ等による転・滑落に注意してください。 ・ 竜頭峰、権現岳直下等の鎖場では、滑落に注意してください。 ・ 権現岳から赤岳への稜線は鎖場が多く、転倒等に注意してください。 ・ ギボシ周辺、キレット周辺は急な岩場であり、転・滑落に注意してください。 			
交通状況等	<ul style="list-style-type: none"> ・ 県道北杜富士見線(八ヶ岳高原ライン) 全線通行可能(降雨・積雪等により規制あり) ・ 県道観音平下久保道 ～ 通行止め ・ 県道天女山公園線 ～ 通行止め ・ 川俣林道 ～ 12月上旬から通行止め ・ 古杣川林道 ～ 12月上旬から通行止め ※ 県道の問い合わせ ※ 山梨県土整備部道路管理課 055-237-1111 林道の問い合わせ先 山梨県中北林務環境事務所治山林道課 0551-23-3863 			
市町村役場	<ul style="list-style-type: none"> ・ 北杜市高根町村山北割 3261 番地 高根総合支所 0551-42-1114 ・ 北杜市大泉町西井出 3164 番地 1 大泉総合支所 0551-42-1461 			
主たる病院	<ul style="list-style-type: none"> ・ 北杜市長坂町大八田 3954 番地 北杜市立甲陽病院 0551-32-3221 ・ 北杜市須玉町藤田 773 番地 塩川病院 0551-42-2221 			
管轄警察署	<ul style="list-style-type: none"> ・ 408-0021 北杜市長坂町長坂上条 2575 番地 79 北杜警察署 0551-32-0110 			

金峰山、瑞牆山



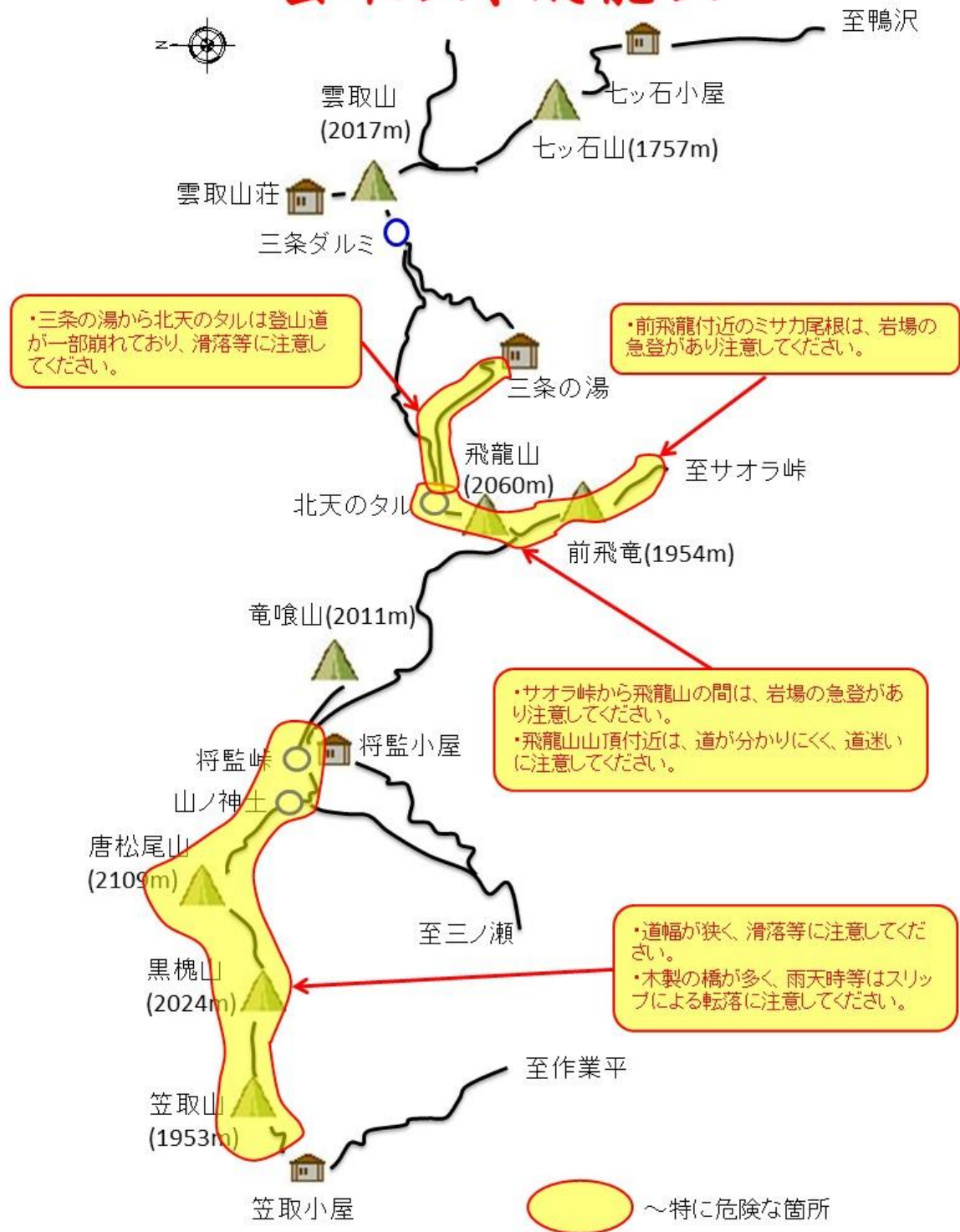
秩父山系 金峰山・瑞牆山				
積雪の予想	登山道	0. 5 m～1. 5 m	山頂	0. 5 m～1 m
	樹林帯	0. 5 m～2 m	沢筋	2 m～3 m
危険箇所等	<ul style="list-style-type: none"> 稜線での突風に注意してください。 大日岩付近の岩場でのアイスバーンによる転倒等に注意してください。 瑞牆山岩場等における転倒等に注意してください。 金峰山山頂から水晶峠ルートは踏み跡が薄く、道に迷いやすいので注意してください。 千代の吹上付近は岩稜帯となり、バランスを崩しやすいので転倒等に注意してください。 登山道の日陰部分は、アイスバーン状態でありアイゼンが必須です。 			
交通状況等	<ul style="list-style-type: none"> 本谷釜瀬線（瑞牆山荘までの林道）～通行可能 観音峠大野山線 ～ 12月上旬から通行止め 大明神線 ～ 12月上旬から通行止め 小森川線 ～ 12月上旬から通行止め 瑞牆山荘から先の林道 ～ 一般車両通行止め <p>※ 林道の問い合わせ先 山梨県中北林務環境事務所治山林道課 0551-23-3863</p>			
市町村役場	<ul style="list-style-type: none"> 北杜市須玉町若神子 2155 番地 須玉総合支所 0551-42-1113 甲府市丸の内 1 丁目 18 番 1 号 甲府市役所 055-237-1161 			
主たる病院	<ul style="list-style-type: none"> 北杜市須玉町藤田 773 番地 塩川病院 0551-42-2221 甲府市富士見 1 丁目 1 番 1 号 山梨県立中央病院 055-253-7111 			
管轄警察署	<ul style="list-style-type: none"> 408-0021 北杜市長坂町長坂上条 2575 番地 79 北杜警察署 0551-32-0110 400-0032 甲府市中央 1 丁目 10 番地 1 甲府警察署 055-232-0110 			

甲武信ヶ岳、乾徳山

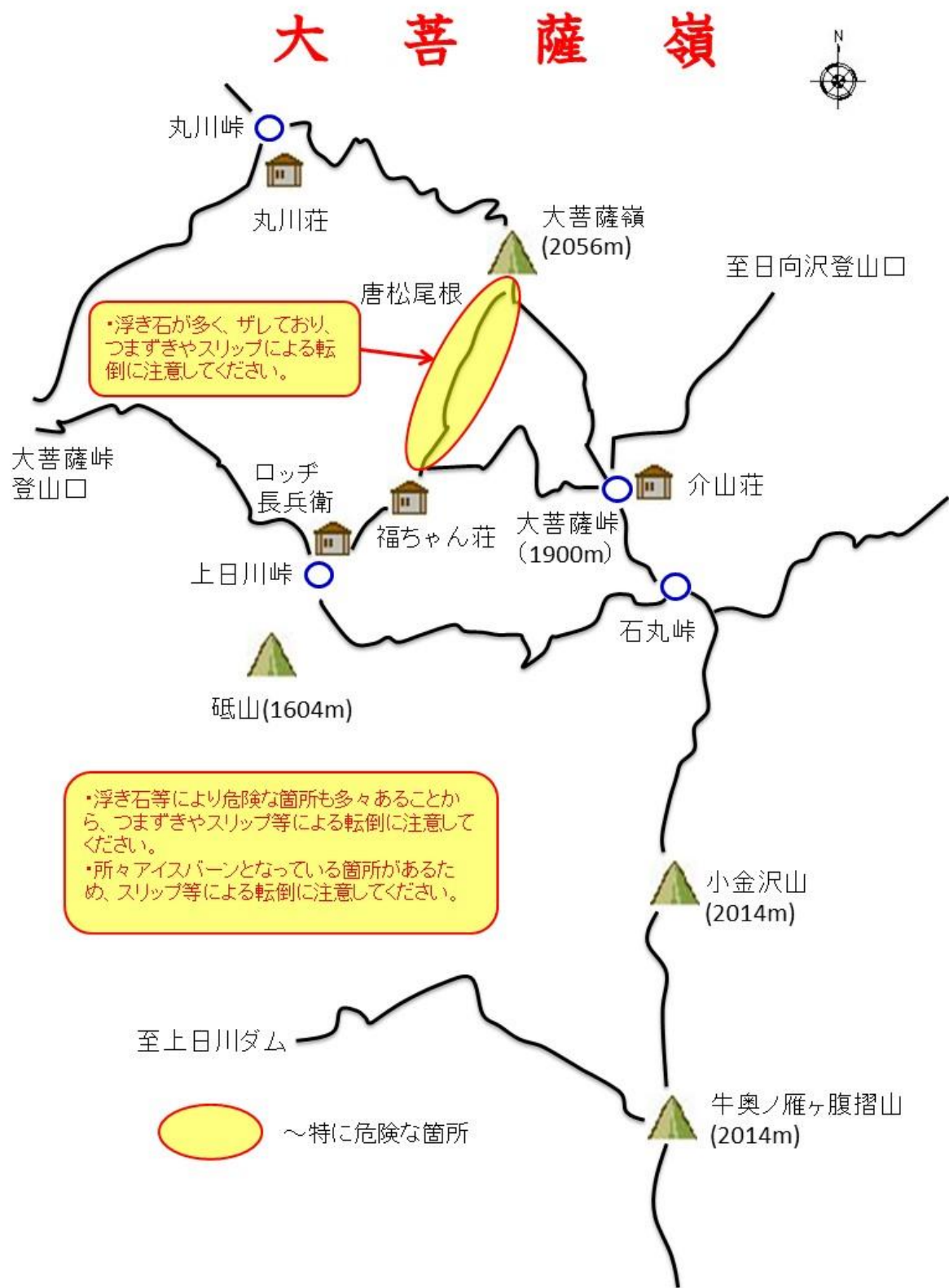


秩父山系 甲武信ヶ岳・乾徳山・西沢溪谷				
積雪の予想	登山道	0. 5 m～1 m	山頂	0. 5 m
	樹林帯	0. 5 m～1 m	沢筋	1 m～1. 5 m
危険箇所等	<ul style="list-style-type: none"> ・ 甲武信ヶ岳の近丸新道はガレ場の急な斜面を横切る場所があり滑落等に注意してください。 ・ 鶏冠尾根、鶏冠谷は登山道が荒れており入山は危険です。 ・ 乾徳山の第1、第2鎖場は、転・滑落に注意してください。 ・ 水のタル分岐から高原ヒュッテ間は、道迷いに注意してください。 ・ 登山道の各日陰部分はアイスバーンとなるため、スリップ等による転倒に注意してください。 			
交通状況等	<ul style="list-style-type: none"> ・ 西沢溪谷方面のバスは、不動小屋ドライブイン前まで運行 ・ 乾徳山方面は、JR 山梨市駅から年間を通じ運行 <p>※ バス関係</p> <p>山梨市営バス(山梨市役所) 0553-22-1111</p> <p>山梨交通塩山営業所 0553-33-3141</p> <p>※ 県道関係</p> <p>峡東建設事務所(道路維持課) 0553-20-2710</p> <p>※ 林道関係</p> <p>峡東林務環境事務所(治山林道施設管理) 0553-20-2720</p>			
市町村役場	<ul style="list-style-type: none"> ・ 甲州市塩山上於曽 1085 番地 <p>甲州市役所 0553-32-2111</p>			
主たる病院	<ul style="list-style-type: none"> ・ 甲州市塩山西広門田 433 番地 1 <p>塩山市民病院 0553-32-5111</p>			
管轄警察署	<ul style="list-style-type: none"> ・ 405-0041 <p>山梨市北 261 番地</p> <p>日下部警察署 0553-22-0110</p>			

雲取山、飛龍山



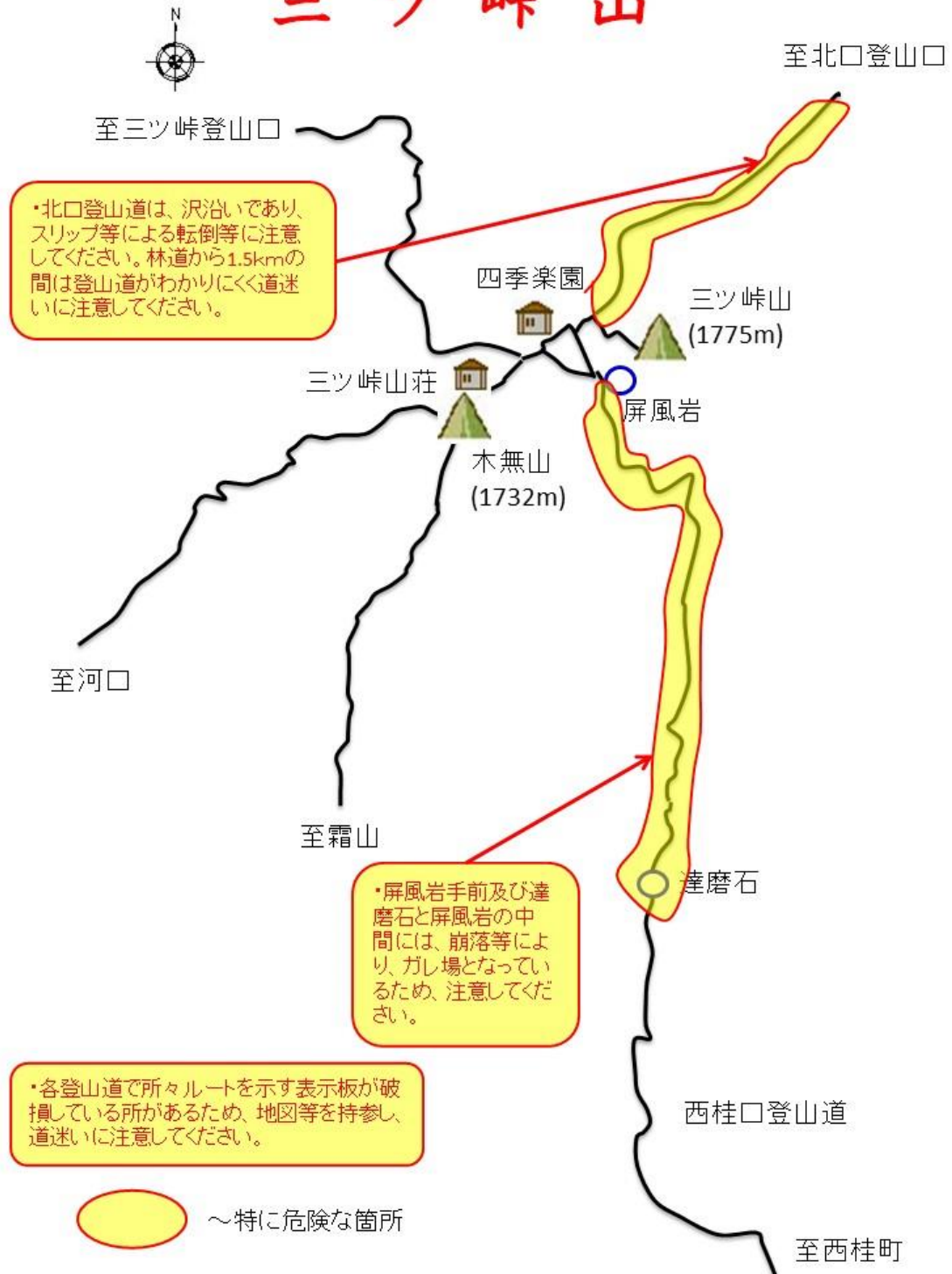
秩父山系 笠取山・飛龍山・雲取山				
積雪の予想	登山道	0. 3 m～0. 5 m	山頂	0. 5 m～1 m
	樹林帯	0. 5 m～1 m	沢筋	1 m～1. 5 m
危険箇所等	<ul style="list-style-type: none"> ・ サオラ峠から飛龍山間は、岩場の急登があり転倒に注意してください。 ・ 飛龍山山頂付近は、登山道がわかりにくいため、道迷いに注意してください。 ・ 北天のタル周辺は登山道が一部崩れており滑落等に注意してください。 ・ 前飛龍付近のミサカ尾根は、岩場の急登があり注意してください。 ・ 将監小屋から飛龍権現間のルートは、道幅が狭く滑落等に注意してください。また将監小屋から三ツ山間には、木製の端が多く凍結した際は、特に注意が必要です。 ・ 三条の湯から三条のダルミに向かう途中の三条の湯直近の橋が倒壊しているため注意してください。 			
交通状況等	<ul style="list-style-type: none"> ・ 一之瀬高橋の集落まで車両通行可能 ・ 東京都水道局水源管理事務所で管理する道路は、路面状況により車両通行止めになるため、事前確認が必要です。 <p>※ 問い合わせ先 東京都水道局水源管理事務所 0428-21-3892</p>			
市町村役場	<ul style="list-style-type: none"> ・ 甲州市塩山上於曽 1085 番地 1 甲州市役所 0553-32-2111 ・ 北都留郡丹波山村山村 2450 番地 丹波山村役場 0428-88-0211 			
主たる病院	<ul style="list-style-type: none"> ・ 甲州市塩山西広門田 433 番地 1 塩山市民病院 0553-32-5111 ・ 北都留郡丹波山村山村 903 番地 国保診療所 0428-88-0303 			
管轄警察署	<ul style="list-style-type: none"> ・ 405-0041 山梨市北 261 番地 日下部警察署 0553-22-0110 ・ 409-0112 上野原市上野原 3819 番地 上野原警察署 0554-63-0110 			



大菩薩・道志山系 大菩薩嶺

積雪の予想	登山道	0.3m～0.5m	山頂	0.3m～0.5m
	樹林帯	0.5m～1m	沢筋	1m～1.5m
危険箇所等	<ul style="list-style-type: none"> ・ 唐松尾根ルートは、浮き石が多くザレているので、つまずきやスリップなどによる転倒に注意してください。 ・ 介山荘から大菩薩嶺のルート上には、ガレ場や浮き石等があり転倒に注意してください。 ・ 露出した木の根のつまずきによる転倒に注意してください。 ・ 登山道上には、所々アイスバーンとなっている箇所があるため、スリップによる転倒に注意してください。 			
交通状況等	<ul style="list-style-type: none"> ・ 県道大菩薩初鹿野線 降雪等により閉鎖予定 ・ 県道塩山停車場大菩薩線 降雪等により閉鎖予定 <p>※ 上記県道については、降雪の状況により規制日時が変更となります。</p> <p>※ 公共機関</p> <p>山梨交通 0552-23-0821</p> <p>栄和交通 0553-26-2344</p>			
市町村役場	<ul style="list-style-type: none"> ・ 甲州市塩山上於曽 1085 番地 1 <p>甲州市役所 0553-32-2111</p>			
主たる病院	<ul style="list-style-type: none"> ・ 甲州市塩山西広門田 433 番地 1 <p>塩山市民病院 0553-32-5111</p>			
管轄警察署	<ul style="list-style-type: none"> ・ 405-0041 <p>山梨市北 261 番地</p> <p>日下部警察署 0553-22-0110</p>			

三ツ峠山



富士・御坂山系 三ツ峠山				
積雪の予想	登山道	0. 2 m～0. 5 m	山頂	0. 5 m～1 m
	樹林帯	0. 2 m～0. 5 m	沢筋	0. 8 m～1 m
危険箇所等	<ul style="list-style-type: none"> 西桂口からのルートで屏風岩手前から達磨石の間には、崩落等の影響によりガレ場となっている箇所があり、転倒等に注意してください。 北口登山道は、沢沿いでありスリップ等による転倒等に注意してください。 各登山道で所々ルートを示す表示板等が破損している所があるため、道迷いに注意してください。 			
交通状況等	<ul style="list-style-type: none"> 西桂口登山口 富士急行線三ツ峠駅から徒歩 北口登山道口 富士急行線都留市駅からバス利用 ※バス関係 富士急行山梨バス 0555-72-6877 富士急行山梨バス大月営業所 0554-22-6600 三ツ峠登山口 駐車場利用可能 			
市町村役場	<ul style="list-style-type: none"> 南都留郡西桂町小沼 1501 番地 西桂町役場 0555-25-2121 南都留郡富士河口湖町船津 1700 番地 富士河口湖町役場 0555-72-1111 			
主たる病院	<ul style="list-style-type: none"> 南都留郡富士河口湖町船津 6663 番地の 1 山梨赤十字病院 0555-72-2222 富士吉田市上吉田東 7 丁目 11 番地 1 富士吉田市立病院 0555-22-4111 			
管轄警察署	<ul style="list-style-type: none"> 403-0012 富士吉田市旭 1 丁目 5 番 1 号 富士吉田警察署 0555-22-0110 401-0016 大月市大月町真木 197 番地 3 大月警察署 0554-22-0110 			

8 行方不明者情報提供（過去5年以内）

日時	山系	特徴	状況等
	山岳		
R7. 7	南アルプス	身長 167cm 位、中肉、上衣・下衣不明、青色ザック	青木鉱泉駐車場に車両を駐車後、行方不明
	鳳凰三山		
R5. 5	南アルプス	身長 165cm 位、灰色シャツ、黒色パンツ、黒色ザック	鞍掛山展望台付近を最後に行方不明
	鞍掛山		
R2. 11	秩父	身長 150cm 位、体重 50kg 位、長袖・長ズボン（色不明）	キノコ採りのため入山した後、行方不明
	一之瀬高橋		
R2. 8	南アルプス	身長 160cm 位、小肥、黒髪短髪、眼鏡有り、服装不明	奈良田駐車場に車両を駐車後、行方不明
	不明		
R2. 3	南アルプス	身長 175cm 位、体重 60kg 位服装不明	鳳凰三山の縦走のため夜叉神峠から入山した後、行方不明
	鳳凰三山		

行方不明者の情報を求めています。

些細な情報でもある方は、山梨県警察本部山岳警備安全対策隊までお願い致します。

9 山小屋の開設状況

山 系 別		小屋名・連絡先
富士山	五合目	佐藤小屋 090-3133-2230
南アルプス山系	白	池山御池小屋 055-282-6294
		両俣小屋 055-288-2146 070-4800-5989 (衛星)
	峰	広河原山荘 055-223-0831 090-2677-0828 (衛星)
		白根御池小屋 090-8595-2236 090-3201-7683 (衛星)
	山	北岳山荘 055-282-6294 (市役所直通) 090-4529-4947 (衛星)
		北岳肩の小屋 080-9524-5262 090-4606-0068 (衛星)

山 系 別		小屋名・連絡先
南 ア ル プ ス 山 系	白 峰 三 山	農鳥小屋 0556-48-2533 090-7635-4244
		大門沢小屋 090-7635-4244
	夜 叉 神 峠	夜叉神峠小屋 055-288-2402
		夜叉神ヒュッテ 080-2182-2992
	鳳 凰 三 山	南御室小屋 0551-22-6682 090-3406-3404
		薬師岳小屋 090-5561-1242
		鳳凰小屋 090-4593-6022 090-7990-4350
		青木鉱泉 070-4174-1425
		御座石鉱泉 090-3520-5062

山 系 別		小屋名・連絡先
南 ア ル プ ス 山 系	甘 利 山	甘利山グリーンロッジ 0551-22-1111
	甲 斐 駒 ヶ 岳	七丈第一小屋 七丈第二小屋 090-3226-2967
		長衛小屋 090-8485-2967 090-2227-0360（衛星）
		仙水小屋 0551-28-8173 080-5076-5494
八 ヶ 岳	編 笠 山 ・ 権 現 岳	青年小屋 0551-36-2251 090-2657-9720
		権現小屋 0551-36-2251 090-2657-9720
	赤 岳	赤岳頂上小屋 0266-72-3260・090-2214-7255
		キレット小屋 0266-72-3260・090-2214-7255

山 系 別		小屋名・連絡先
秩 父 山 系	瑞 牆 山	富士見平小屋 090-7254-5698
		金山山荘 0551-45-0435
		瑞牆山荘 0551-45-0521
秩 父 山 系	金 峰 山	大日小屋 0551-45-0600 080-6611-5374
		金峰山小屋 070-3962-0448 090-4931-1998
	国 師 岳	大弛小屋 090-7605-8549
	乾 徳 山	高原ヒュッテ 0553-22-1111
	甲 武 信 ヶ 岳	甲武信小屋 090-3337-8947

山 系 別		小屋名・連絡先
秩 父 山 系	笠 取 山	笠取小屋 090-8581-9119 0553-33-9888
		将監小屋 0553-32-1044 090-2144-7060
	雲 取 山	三条の湯 0428-88-0616
		村営七ツ石小屋 0428-88-0211
大 菩 薩 山 系	大 菩 薩 嶺	ロッヂ長兵衛 0553-33-4641 090-3149-0964
		福ちゃん荘 090-3147-9215
		介山荘 090-3147-5424
		丸川荘 090-2092-8919

山 系 別		小屋名・連絡先
御 坂 山 系	三 ツ 峠	三ツ峠山荘 0555-76-7473
		四季楽園 0555-76-7566
		天下茶屋 0555-76-6659
	蛾 ヶ 岳	水明荘 080-3123-5189
		龍雲荘 055-272-1031

冬季閉鎖中の山小屋がほとんどです。

山小屋が営業しているのか、避難小屋として開放している山小屋なのか、確実に事前情報収集を行って下さい。



登り
たい
山
と
登
れる
山
は

違う！

YouTube/X(旧Twitter)
情報発信中

山梨県内の山岳に関する冬山情報など掲載中！
山梨県警ホームページで山岳情報をチェック！

<http://www.pref.yamanashi.jp/police/index.html>
県警ホームページ



山梨県・山梨県警察本部