

資 料

ページ

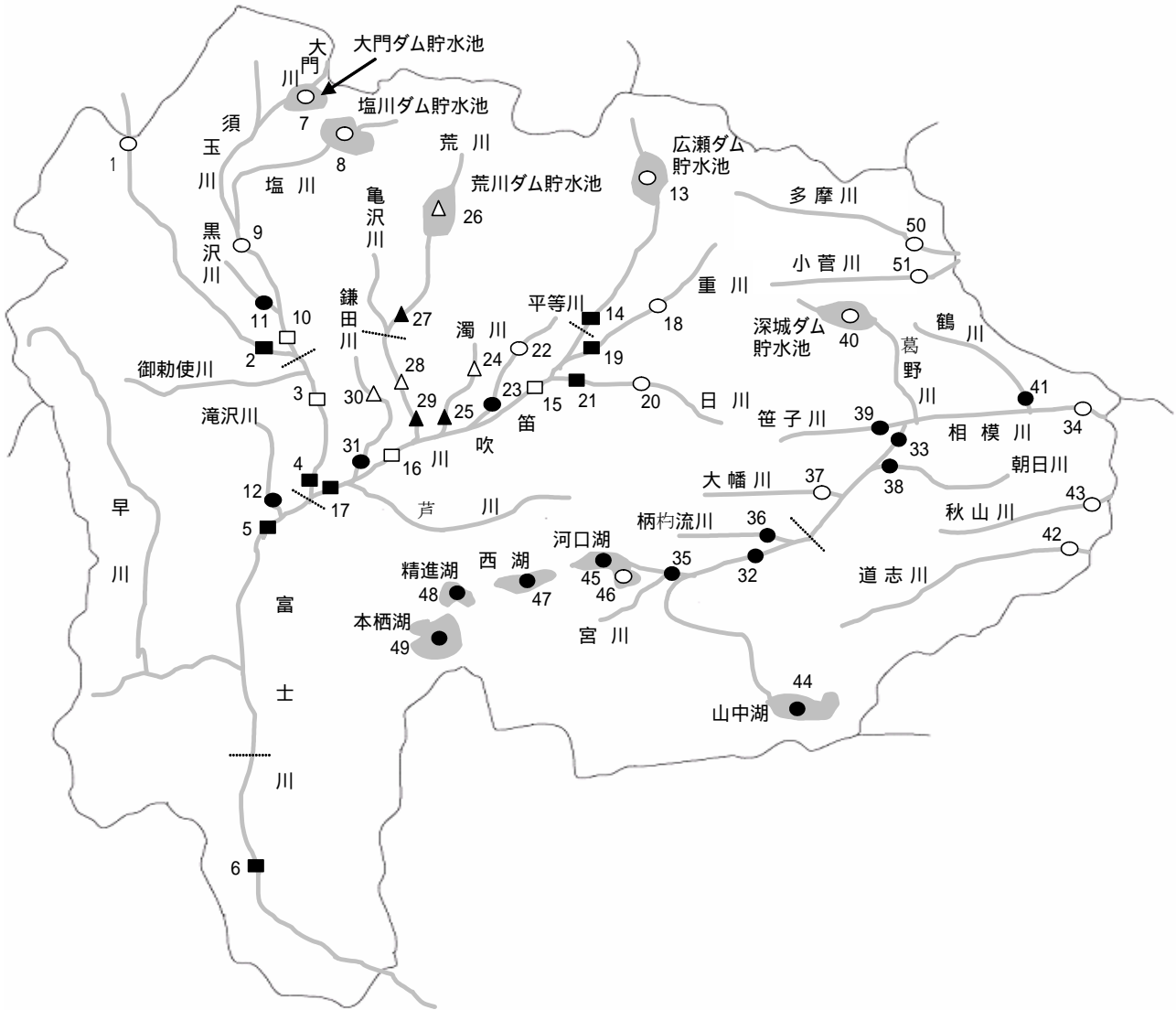
平成 19 年度公共用水域水質測定地点.....	1
平成 19 年度公共用水域水質測定地点図.....	2
平成 19 年度公共用水域の環境基準達成状況.....	3
平成 19 年度地下水測定地点図（山梨県）.....	4
平成 19 年度地下水測定地点図（甲府市）.....	5
平成 19 年度地下水水質測定結果（概況調査）.....	6
平成 19 年度地下水水質測定結果（汚染井戸周辺地区調査）.....	11
平成 19 年度地下水水質測定結果（定期モニタリング調査）.....	12

平成 19 年度公共用水域水質測定地点

水系名	流域名	水域名	番号	地点 統一 番号	水質測定点	緯度 N	経度 E	基準 類型	達成 期間	測定機関			流量 測定 地点	指定 年度		
										山梨県	国土交 通省	甲府市				
富 士 川	富 士 川	富士川(1)	1	1900151	国界橋	355133	1381701	A A	イ					S47		
		富士川(1)	2	1900101	船山橋	354203	1382715	A A	イ					S47		
		富士川(2)	3	1900251	信玄橋	353944	1383008	A	イ					S47		
		富士川(2)	4	1900201	三郡西橋	353410	1382913	A	イ					S47		
		富士川(3)	5	1900301	富士橋	353221	1382733	A	ハ					S47		
		富士川(4)	6	1901501	南部橋	351712	1382737	A	ロ					S47		
		大門川	7	1920901	大門ダム貯水池	355227	1382601									
		塩川	8	1920203	塩川ダム貯水池	355130	1382953									
		塩川	9	1920201	藤井堰	354529	1382601									
		塩川	10	1920202	塩川橋	354140	1382816									
	土 吹 川	笛 吹 川	黒沢川	11	1902101	黒沢川流末	354152	1382803	C	ハ					H6	
			滝沢川	12	1901601	新大橋	353405	1382839	B	イ					H6	
			笛吹川上流	13	1900651	広瀬ダム貯水池	355020	1384545	A	イ					S49	
			笛吹川上流	14	1900601	亀甲橋	354149	1384106	A	イ					S49	
			笛吹川下流	15	1900751	鶴飼橋	353853	1383830	A	ハ					S49	
			笛吹川下流	16	1900753	桃林橋	353432	1383115	A	ハ					S49	
			笛吹川下流	17	1900701	三郡東橋	353401	1382919	A	ハ					S49	
			重川	18	1901351	千野橋	353305	1384420	B	イ					S49	
			重川	19	1901301	重川橋	354014	1384055	B	イ					S49	
			日川	20	1901451	葡萄橋	353939	1384325	A	イ					S49	
		川	吹 川	日川	21	1901401	日川橋	353942	1384039	A	イ					S49
				平等川	22	1901251	平等橋	353908	1383750	B	イ					S49
				平等川	23	1901201	平等川流末	353649	1383532	B	イ					S49
				濁川	24	1901051	砂田橋	353921	1383528	C	ハ					S49
				濁川	25	1901001	濁川橋	353645	1383534	C	ハ					S49
				荒川上流	26	1900851	荒川ダム貯水池	354522	1383359	A A	イ					S49
				荒川上流	27	1900801	桜橋	354252	1383211	A A	イ					S49
				荒川下流	28	1900951	千秋橋	353853	1383357	B	ハ					S49
				荒川下流	29	1900901	二川橋	353724	1383421	B	ハ					S49
				鎌田川	30	1901151	高室橋	353640	1383331	B	ハ					S49
鎌田川	31	1901101	鎌田川流末	353558	1383340	B	ハ					S49				
相 模 川	相 模 川	相模川上流(1)	32	1900401	富士見橋	353126	1385055	A A	イ					S47		
		相模川上流(2)	33	1900501	大月橋	353629	1385621	A	ハ					S47		
		相模川上流(2)	34	1900551	桂川橋	353701	1390709	A	ハ					S47		
		宮川	35	1902201	昭和橋	352941	1384817	B	ロ					H6		
		柄杓流川	36	1901701	柄杓川流末	353239	1385337	A	ハ					H6		
		大幡川	37	1920401	大幡川流末	353336	1385343									
		朝日川	38	1901801	落合橋	353340	1385918	A	イ					H6		
		笹子川	39	1901901	西方寺橋	353611	1385522	A	イ					H6		
		葛野川	40	1921001	深城ダム貯水池	354221	1385659									
		鶴川	41	1902001	鶴川橋	353719	1390626	A	イ					H6		
	道志川	42	1920701	道志川流末	353220	1390649										
	秋山川	43	1920801	秋山川流末	353451	1390735										
	富 士 五 湖	富 士 五 湖	山中湖	44	1950101	山中湖湖心	352501	1385223	A	イ					S49	
			河口湖	45	1950201	河口湖湖心	353100	1384521	A	イ					S49	
			河口湖	46	1950251	河口湖船津沖	353031	1384609	A	イ					S49	
西湖			47	1950301	西湖湖心	352954	1384109	A	イ					S49		
精進湖			48	1950401	精進湖湖心	352927	1383627	A	イ					S49		
本栖湖			49	1950501	本栖湖湖心	352753	1383509	A A	イ					S49		
多 摩 川	多 摩 川	多摩川上流(1)	50	1902351	下保之瀬橋	354708	1385647	A A	イ					H10		
		小菅川	51	1920601	小菅川流末	354532	1385800									
3水系	5流域	35水域		計	51地点					32地点	12地点	7地点	32地点			

黒印：環境基準点(27地点) 白印：補助点(24地点) 印：H7年3月環境基準変更水域(6地点)

平成 19 年度公共用水域水質測定地点図



測定機関	河 川			湖 沼			合 計
	環境基準点	補 助 点	計	環境基準点	補 助 点	計	
山梨県	11	15	26	5	1	6	32
国土交通省	8	4	12	-	-	-	12
甲府市	3	4	7	-	-	-	7
合 計	22	23	45	5	1	6	51

平成 19 年度公共用水域の環境基準達成状況

水系名	流域名	水域名	番号	水質測定点	類型	基準値	平成 19 年度	平成 19 年度	平成 18 年度	平成 18 年度	
							BOD(COD) 値	環境基準達成状況	BOD(COD) 値	環境基準達成状況	
富士川	富士川	富士川(1)	1	船山橋	AA	1	1.0		0.8		
		富士川(2)	2	三郡西橋	A	2	1.3		1.0		
		富士川(3)	3	富士橋	A	2	2.0		1.7		
		富士川(4)	4	南部橋	A	2	0.6		0.9		
		黒沢川	5	黒沢川流末	C	5	1.9		1.7		
		滝沢川	6	新大橋	B	3	6.2	×	3.5	×	
	笛吹川	笛吹川	笛吹川上流	7	亀甲橋	A	2	0.8		0.8	
			笛吹川下流	8	三郡東橋	A	2	2.0		2.0	
			重川	9	重川橋	B	3	2.4		1.8	
		吹川	日川	10	日川橋	A	2	1.0		1.1	
			平等川	11	平等川流末	B	3	1.5		1.9	
			濁川	12	濁川橋	C	5	4.0		6.8	×
			荒川上流	13	桜橋	AA	1	0.7		0.7	
			荒川下流	14	二川橋	B	3	1.9		1.9	
			鎌田川	15	鎌田川流末	B	3	2.1		2.2	
相模川	相模川	相模川上流(1)	16	富士見橋	AA	1	0.6		0.7		
		相模川上流(2)	17	大月橋	A	2	1.1		1.0		
		宮川	18	昭和橋	B	3	3.5	×	3.7	×	
		柄杓流川	19	柄杓流川流末	A	2	1.1		1.1		
		朝日川	20	落合橋	A	2	0.6		0.8		
		笹子川	21	西方寺橋	A	2	1.0		1.0		
		鶴川	22	鶴川橋	A	2	1.2		1.6		
達成水域 / 評価対象水域							20/22		19/22		
相模川	富士五湖	山中湖	1	山中湖湖心	A	3	3.1	×	2.6		
		河口湖	2	河口湖湖心	A	3	3.2	×	3.0		
		西湖	3	西湖湖心	A	3	2.8		2.1		
		精進湖	4	精進湖湖心	A	3	2.9		3.1	×	
		本栖湖	5	本栖湖湖心	AA	1	1.3	×	1.1	×	
達成水域 / 評価対象水域							2/5		3/5		

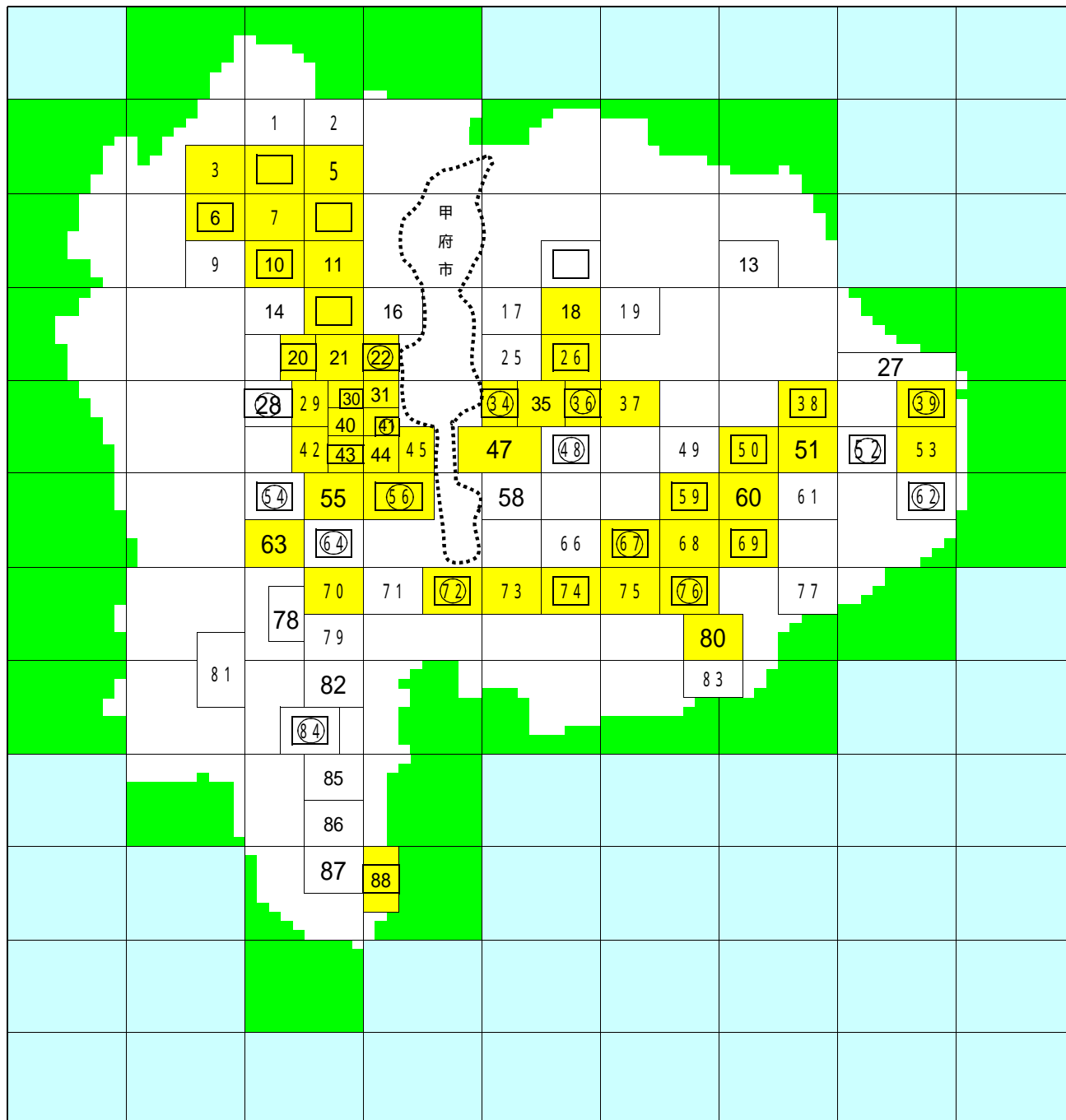
類型

AA: BOD 1mg/ℓ以下、COD 1mg/ℓ以下
 A : BOD 2mg/ℓ以下、COD 3mg/ℓ以下
 B : BOD 3mg/ℓ以下
 C : BOD 5mg/ℓ以下

75%値 n個の日間平均値を値の小さいものから並べたとき、
 $n \times 0.75$ 番目の数値をいう。 $n \times 0.75$ が整数でないときは、小数点
 以下を切り上げる。

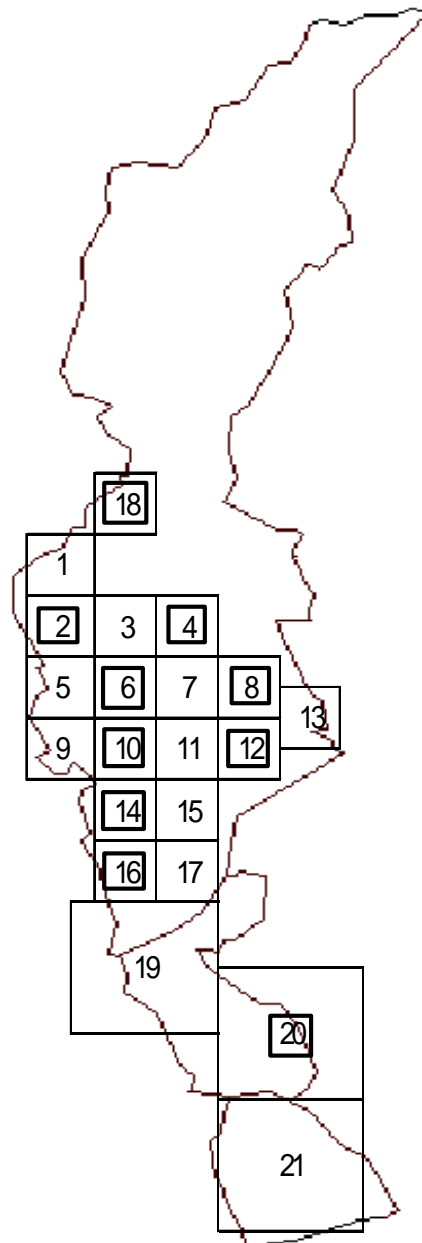
(例) 年間 12 個の日間平均値がある場合
 $12 \times 0.75 = 9 \dots$ 値の小さいものから 9 番目の値

平成19年度地下水測定地点図(環境基準項目・要監視項目)(山梨県)



- ・ 5kmメッシュを基本とする県内81地区(No.23,24,32,33,46,57,65,甲府市のため除く)
- ・ 有害物質使用特定施設設置地区(49地区)
- ・ □は環境基準項目測定地点(32地点)。うち、○ナンバーの地点については要監視項目も測定(20地点)。

平成 19 年度地下水測定地点図（環境基準項目・要監視項目）（甲府市）



- ・市街地を 2 kmメッシュで区切った 18 地区とそれ以外の地域を 5 kmメッシュで区切った 3 地区の計 21 地区
- ・ 平成 19 年度測定地点（環境基準項目及び要監視項目測定地点）（10 地点）

平成19年度地下水水質測定結果(概況調査・環境基準項目):42井戸

井戸番号	井戸の所在地	飲用の有無	深度(m)	環境基準項目(mg/L)													
				カドミウム		全鉛		鉛		六価クロム		砒素		総水銀		アルキル水銀	
				基準値0.01	検出されないこと	基準値0.01	基準値0.05	基準値0.01	基準値0.05	基準値0.01	基準値0.0005	検出されないこと					
1	北杜市 大泉町西井出	有	50	<0.001	<0.001	<0.1	<0.1	<0.005	<0.005	<0.02	<0.02	<0.005	<0.005	<0.0005	<0.0005	-	-
2	北杜市 須玉町東向	無	10	<0.001	<0.001	<0.1	<0.1	<0.005	<0.005	<0.02	<0.02	<0.005	<0.005	<0.0005	<0.0005	-	-
3	山梨市 牧丘町室伏	有	50	<0.001	<0.001	<0.1	<0.1	<0.005	<0.005	<0.02	<0.02	0.007	<0.005	<0.0005	<0.0005	-	-
4	韮崎市 一ツ谷	無	15~20	<0.001	<0.001	<0.1	<0.1	<0.005	<0.005	<0.02	<0.02	0.006	<0.005	<0.0005	<0.0005	-	-
5	甲斐市 牛匂	有	10	<0.001	<0.001	<0.1	<0.1	<0.005	<0.005	<0.02	<0.02	<0.005	<0.005	<0.0005	<0.0005	-	-
6	南アノ入市 塩前	無	18(17)	<0.001	<0.001	<0.1	<0.1	<0.005	<0.005	<0.02	<0.02	<0.005	<0.005	<0.0005	<0.0005	-	-
7	笛吹市 石和町下平井	有	70	<0.001	<0.001	<0.1	<0.1	<0.005	<0.005	<0.02	<0.02	<0.005	<0.005	<0.0005	<0.0005	-	-
8	甲州市 勝沼町勝沼	有	20	<0.001	<0.001	<0.1	<0.1	<0.005	<0.005	<0.02	<0.02	<0.005	<0.005	<0.0005	<0.0005	-	-
9	上野原市 上野原	無	5.4(5)	<0.001	<0.001	<0.1	<0.1	<0.005	<0.005	<0.02	<0.02	<0.005	<0.005	<0.0005	<0.0005	-	-
10	昭和町 築地新居	有	8	<0.001	<0.001	<0.1	<0.1	<0.005	<0.005	<0.02	<0.02	<0.005	<0.005	<0.0005	<0.0005	-	-
11	笛吹市 御坂町上黒駒	有	100	<0.001	<0.001	<0.1	<0.1	<0.005	<0.005	<0.02	<0.02	0.013	0.011	<0.0005	<0.0005	-	-
12	大月市 富浜町鳥沢	無	3.5	<0.001	<0.001	<0.1	<0.1	<0.005	<0.005	<0.02	<0.02	0.012	<0.005	<0.0005	<0.0005	-	-
13	増穂町 高下	有	8	<0.001	<0.001	<0.1	<0.1	<0.005	<0.005	<0.02	<0.02	<0.005	<0.005	<0.0005	<0.0005	-	-
14	市川三郷町 上野	無	不明	<0.001	<0.001	<0.1	<0.1	<0.005	<0.005	<0.02	<0.02	<0.005	<0.005	<0.0005	<0.0005	-	-
15	上野原市 秋山	無	不明	<0.001	<0.001	<0.1	<0.1	<0.005	<0.005	<0.02	<0.02	<0.005	<0.005	<0.0005	<0.0005	-	-
16	諏沢町	有	24	<0.001	<0.001	<0.1	<0.1	<0.005	<0.005	<0.02	<0.02	<0.005	<0.005	<0.0005	<0.0005	-	-
17	富士吉田市 新倉	有	33	<0.001	<0.001	<0.1	<0.1	<0.005	<0.005	<0.02	<0.02	<0.005	<0.005	<0.0005	<0.0005	-	-
18	富士河口湖町 本栖	有	40(22)	<0.001	<0.001	<0.1	<0.1	<0.005	<0.005	<0.02	<0.02	<0.005	<0.005	<0.0005	<0.0005	-	-
19	富士吉田市 大明見	有	80	<0.001	<0.001	<0.1	<0.1	<0.005	<0.005	<0.02	<0.02	<0.005	<0.005	<0.0005	<0.0005	-	-
20	身延町 相又	有	3	<0.001	<0.001	<0.1	<0.1	<0.005	<0.005	<0.02	<0.02	<0.005	<0.005	<0.0005	<0.0005	-	-
21	北杜市 白州町白須	有	68	<0.001	<0.001	<0.1	<0.1	<0.005	<0.005	<0.02	<0.02	<0.005	<0.005	<0.0005	<0.0005	-	-
22	北杜市 須玉町大豆生田	無	80(60)	<0.001	<0.001	<0.1	<0.1	<0.005	<0.005	<0.02	<0.02	<0.005	<0.005	<0.0005	<0.0005	-	-
23	韮崎市 神山町武田	無	10	<0.001	<0.001	<0.1	<0.1	<0.005	<0.005	<0.02	<0.02	<0.005	<0.005	<0.0005	<0.0005	-	-
24	甲州市 塩山上塩後	無	3	<0.001	<0.001	<0.1	<0.1	<0.005	<0.005	<0.02	<0.02	<0.005	<0.005	<0.0005	<0.0005	-	-
25	南アノ入市 野牛島	無	50	<0.001	<0.001	<0.1	<0.1	<0.005	<0.005	<0.02	<0.02	<0.005	<0.005	<0.0005	<0.0005	-	-
26	大月市七保町 葛野	無	8	<0.001	<0.001	<0.1	<0.1	<0.005	<0.005	<0.02	<0.02	<0.005	<0.005	<0.0005	<0.0005	-	-
27	南アノ入市 戸田	有	12~15	<0.001	<0.001	<0.1	<0.1	<0.005	<0.005	<0.02	<0.02	<0.005	<0.005	<0.0005	<0.0005	-	-
28	大月市初狩町 中初狩	無	8	<0.001	<0.001	<0.1	<0.1	<0.005	<0.005	<0.02	<0.02	<0.005	<0.005	<0.0005	<0.0005	-	-
29	都留市 大幡	有	25(25)	<0.001	<0.001	<0.1	<0.1	<0.005	<0.005	<0.02	<0.02	<0.005	<0.005	<0.0005	<0.0005	-	-
30	都留市 鹿留	有	50	<0.001	<0.001	<0.1	<0.1	<0.005	<0.005	<0.02	<0.02	<0.005	<0.005	<0.0005	<0.0005	-	-
31	富士河口湖町 長浜	有	50(20)	<0.001	<0.001	<0.1	<0.1	<0.005	<0.005	<0.02	<0.02	<0.005	<0.005	<0.0005	<0.0005	-	-
32	南部町 万沢	有	12(12)	<0.001	<0.001	<0.1	<0.1	<0.005	<0.005	<0.02	<0.02	<0.005	<0.005	<0.0005	<0.0005	-	-
23	韮崎市 神山町武田	無	10	<0.001	<0.001	<0.1	<0.1	<0.005	<0.005	<0.02	<0.02	<0.005	<0.005	<0.0005	<0.0005	-	-
24	甲州市 塩山上塩後	無	3	<0.001	<0.001	<0.1	<0.1	<0.005	<0.005	<0.02	<0.02	<0.005	<0.005	<0.0005	<0.0005	-	-
25	南アノ入市 野牛島	無	50	<0.001	<0.001	<0.1	<0.1	<0.005	<0.005	<0.02	<0.02	<0.005	<0.005	<0.0005	<0.0005	-	-
26	大月市七保町 葛野	無	8	<0.001	<0.001	<0.1	<0.1	<0.005	<0.005	<0.02	<0.02	<0.005	<0.005	<0.0005	<0.0005	-	-
27	南アノ入市 戸田	有	12~15	<0.001	<0.001	<0.1	<0.1	<0.005	<0.005	<0.02	<0.02	<0.005	<0.005	<0.0005	<0.0005	-	-
28	大月市初狩町 中初狩	無	8	<0.001	<0.001	<0.1	<0.1	<0.005	<0.005	<0.02	<0.02	<0.005	<0.005	<0.0005	<0.0005	-	-
29	都留市 大幡	有	25(25)	<0.001	<0.001	<0.1	<0.1	<0.005	<0.005	<0.02	<0.02	<0.005	<0.005	<0.0005	<0.0005	-	-
30	都留市 鹿留	有	50	<0.001	<0.001	<0.1	<0.1	<0.005	<0.005	<0.02	<0.02	<0.005	<0.005	<0.0005	<0.0005	-	-
31	富士河口湖町 長浜	有	50(20)	<0.001	<0.001	<0.1	<0.1	<0.005	<0.005	<0.02	<0.02	<0.005	<0.005	<0.0005	<0.0005	-	-
32	南部町 万沢	有	12(12)	<0.001	<0.001	<0.1	<0.1	<0.005	<0.005	<0.02	<0.02	<0.005	<0.005	<0.0005	<0.0005	-	-
33	甲府市 荒川	無	50	<0.001	<0.001	<0.1	<0.1	<0.005	<0.005	<0.02	<0.02	<0.005	<0.005	<0.0005	<0.0005	-	-
34	甲府市 大手	無	90	<0.001	<0.001	<0.1	<0.1	<0.005	<0.005	<0.02	<0.02	<0.005	<0.005	<0.0005	<0.0005	-	-
35	甲府市 北口	有	3~4	<0.001	<0.001	<0.1	<0.1	<0.005	<0.005	<0.02	<0.02	<0.005	<0.005	<0.0005	<0.0005	-	-
36	甲府市 桜井町	無	80	<0.001	<0.001	<0.1	<0.1	<0.005	<0.005	<0.02	<0.02	<0.005	<0.005	<0.0005	<0.0005	-	-
37	甲府市 国母	無	4~5	<0.001	<0.001	<0.1	<0.1	<0.005	<0.005	<0.02	<0.02	<0.005	<0.005	<0.0005	<0.0005	-	-
38	甲府市 向町	無	5	<0.001	<0.001	<0.1	<0.1	<0.005	<0.005	<0.02	<0.02	<0.005	<0.005	<0.0005	<0.0005	-	-
39	甲府市 古上条町	無	10	<0.001	<0.001	<0.1	<0.1	<0.005	<0.005	<0.02	<0.02	<0.005	<0.005	<0.0005	<0.0005	-	-
40	甲府市 堀之内町	無	20	<0.001	<0.001	<0.1	<0.1	<0.005	<0.005	<0.02	<0.02	<0.005	<0.005	<0.0005	<0.0005	-	-
41	甲府市 上帯那町	無	-	<0.001	<0.001	<0.1	<0.1	<0.005	<0.005	<0.02	<0.02	<0.005	<0.005	<0.0005	<0.0005	-	-
42	甲府市 上曾根町	無	4~5	<0.001	<0.001	<0.1	<0.1	<0.005	<0.005	<0.02	<0.02	<0.005	<0.005	<0.0005	<0.0005	-	-

1~32の井戸については山梨県が、33~42の井戸については甲府市が調査を実施した。

アルキル水銀は、総水銀が検出された場合に測定を実施する。

凡例: 測定結果
 1回目 2回目
 年間平均値

環境基準超過
 基準値内検出
 不検出

平成19年度地下水水質測定結果(概況調査・環境基準項目):42井戸

井戸番号	井戸の所在地	飲用の有無	深度(m)	環境基準項目(mg/L)													
				1,1,2-トリクロロエチレン		トリクロロエチレン		1,1,1-トリクロロエチレン		テトラクロロエチレン	チクロラム	シマジン	チオベンカルブ				
				基準値1	基準値0.3	基準値0.1	基準値0.02	基準値0.006	基準値0.003	基準値0.02							
1	北杜市 大泉町西井出	有	50	<0.0006	<0.0006	<0.002	<0.002	<0.0005	<0.0005	<0.0002	<0.0002	<0.0006	<0.0006	<0.0003	<0.0003	<0.002	<0.002
2	北杜市 須玉町東向	無	10	<0.0006	<0.0006	<0.002	<0.002	<0.0005	<0.0005	<0.0002	<0.0002	<0.0006	<0.0006	<0.0003	<0.0003	<0.002	<0.002
3	山梨市 牧丘町室伏	有	50	<0.0006	<0.0006	<0.002	<0.002	<0.0005	<0.0005	<0.0002	<0.0002	<0.0006	<0.0006	<0.0003	<0.0003	<0.002	<0.002
4	韮崎市 一ツ谷	無	15~20	<0.0006	<0.0006	<0.002	<0.002	<0.0005	<0.0005	<0.0002	<0.0002	<0.0006	<0.0006	<0.0003	<0.0003	<0.002	<0.002
5	甲斐市 牛匂	有	10	<0.0006	<0.0006	<0.002	<0.002	<0.0005	<0.0005	<0.0002	<0.0002	<0.0006	<0.0006	<0.0003	<0.0003	<0.002	<0.002
6	南アフリカ市 塩前	無	18(17)	<0.0006	<0.0006	0.002	0.002	<0.0005	<0.0005	<0.0002	<0.0002	<0.0006	<0.0006	<0.0003	<0.0003	<0.002	<0.002
7	笛吹市 石和町下平井	有	70	<0.0006	<0.0006	<0.002	<0.002	<0.0005	<0.0005	<0.0002	<0.0002	<0.0006	<0.0006	<0.0003	<0.0003	<0.002	<0.002
8	甲州市 勝沼町勝沼	有	20	<0.0006	<0.0006	<0.002	<0.002	<0.0005	<0.0005	<0.0002	<0.0002	<0.0006	<0.0006	<0.0003	<0.0003	<0.002	<0.002
9	上野原市 上野原	無	5.4(5)	<0.0006	<0.0006	<0.002	<0.002	<0.0005	<0.0005	<0.0002	<0.0002	<0.0006	<0.0006	<0.0003	<0.0003	<0.002	<0.002
10	昭和町 築地新居	有	8	<0.0006	<0.0006	<0.002	<0.002	<0.0005	<0.0005	<0.0002	<0.0002	<0.0006	<0.0006	<0.0003	<0.0003	<0.002	<0.002
11	笛吹市 御坂町上黒駒	有	100	<0.0006	<0.0006	<0.002	<0.002	<0.0005	<0.0005	<0.0002	<0.0002	<0.0006	<0.0006	<0.0003	<0.0003	<0.002	<0.002
12	大月市 富浜町鳥沢	無	3.5	<0.0006	<0.0006	<0.002	<0.002	<0.0005	<0.0005	<0.0002	<0.0002	<0.0006	<0.0006	<0.0003	<0.0003	<0.002	<0.002
13	増穂町 高下	有	8	<0.0006	<0.0006	<0.002	<0.002	<0.0005	<0.0005	<0.0002	<0.0002	<0.0006	<0.0006	<0.0003	<0.0003	<0.002	<0.002
14	市川三郷町 上野	無	不明	<0.0006	<0.0006	<0.002	<0.002	<0.0005	<0.0005	<0.0002	<0.0002	<0.0006	<0.0006	<0.0003	<0.0003	<0.002	<0.002
15	上野原市 秋山	無	不明	<0.0006	<0.0006	<0.002	<0.002	<0.0005	<0.0005	<0.0002	<0.0002	<0.0006	<0.0006	<0.0003	<0.0003	<0.002	<0.002
16	諏訪町	有	24	<0.0006	<0.0006	<0.002	<0.002	<0.0005	<0.0005	<0.0002	<0.0002	<0.0006	<0.0006	<0.0003	<0.0003	<0.002	<0.002
17	富士吉田市 新倉	有	33	<0.0006	<0.0006	<0.002	<0.002	<0.0005	<0.0005	<0.0002	<0.0002	<0.0006	<0.0006	<0.0003	<0.0003	<0.002	<0.002
18	富士河口湖町 本栖	有	40(22)	<0.0006	<0.0006	<0.002	<0.002	<0.0005	<0.0005	<0.0002	<0.0002	<0.0006	<0.0006	<0.0003	<0.0003	<0.002	<0.002
19	富士吉田市 大明見	有	80	<0.0006	<0.0006	<0.002	<0.002	<0.0005	<0.0005	<0.0002	<0.0002	<0.0006	<0.0006	<0.0003	<0.0003	<0.002	<0.002
20	身延町 相又	有	3	<0.0006	<0.0006	<0.002	<0.002	<0.0005	<0.0005	<0.0002	<0.0002	<0.0006	<0.0006	<0.0003	<0.0003	<0.002	<0.002
21	北杜市 白州町白須	有	68	<0.0006	<0.0006	<0.002	<0.002	<0.0005	<0.0005	<0.0002	<0.0002	<0.0006	<0.0006	<0.0003	<0.0003	<0.002	<0.002
22	北杜市 須玉町大豆生田	無	80(60)	<0.0006	<0.0006	<0.002	<0.002	<0.0005	<0.0005	<0.0002	<0.0002	<0.0006	<0.0006	<0.0003	<0.0003	<0.002	<0.002
23	韮崎市 神山町武田	無	10	<0.0006	<0.0006	<0.002	<0.002	<0.0005	<0.0005	<0.0002	<0.0002	<0.0006	<0.0006	<0.0003	<0.0003	<0.002	<0.002
24	甲州市 塩山上塩後	無	3	<0.0006	<0.0006	<0.002	<0.002	<0.0005	<0.0005	<0.0002	<0.0002	<0.0006	<0.0006	<0.0003	<0.0003	<0.002	<0.002
25	南アフリカ市 野牛島	無	50	<0.0006	<0.0006	<0.002	<0.002	<0.0005	<0.0005	<0.0002	<0.0002	<0.0006	<0.0006	<0.0003	<0.0003	<0.002	<0.002
26	大月市 七保町 葛野	無	8	<0.0006	<0.0006	<0.002	<0.002	<0.0005	<0.0005	<0.0002	<0.0002	<0.0006	<0.0006	<0.0003	<0.0003	<0.002	<0.002
27	南アフリカ市 戸田	有	12~15	<0.0006	<0.0006	0.027	0.027	<0.0005	<0.0005	<0.0002	<0.0002	<0.0006	<0.0006	<0.0003	<0.0003	<0.002	<0.002
28	大月市 初狩町 中初狩	無	8	<0.0006	<0.0006	<0.002	<0.002	<0.0005	<0.0005	<0.0002	<0.0002	<0.0006	<0.0006	<0.0003	<0.0003	<0.002	<0.002
29	都留市 大幡	有	25(25)	<0.0006	<0.0006	<0.002	<0.002	<0.0005	<0.0005	<0.0002	<0.0002	<0.0006	<0.0006	<0.0003	<0.0003	<0.002	<0.002
30	都留市 鹿留	有	50	<0.0006	<0.0006	<0.002	<0.002	<0.0005	<0.0005	<0.0002	<0.0002	<0.0006	<0.0006	<0.0003	<0.0003	<0.002	<0.002
31	富士河口湖町 長浜	有	50(20)	<0.0006	<0.0006	<0.002	<0.002	<0.0005	<0.0005	<0.0002	<0.0002	<0.0006	<0.0006	<0.0003	<0.0003	<0.002	<0.002
32	南部町 万沢	有	12(12)	<0.0006	<0.0006	<0.002	<0.002	<0.0005	<0.0005	<0.0002	<0.0002	<0.0006	<0.0006	<0.0003	<0.0003	<0.002	<0.002
23	韮崎市 神山町武田	無	10	<0.0006	<0.0006	<0.002	<0.002	<0.0005	<0.0005	<0.0002	<0.0002	<0.0006	<0.0006	<0.0003	<0.0003	<0.002	<0.002
24	甲州市 塩山上塩後	無	3	<0.0006	<0.0006	<0.002	<0.002	<0.0005	<0.0005	<0.0002	<0.0002	<0.0006	<0.0006	<0.0003	<0.0003	<0.002	<0.002
25	南アフリカ市 野牛島	無	50	<0.0006	<0.0006	<0.002	<0.002	<0.0005	<0.0005	<0.0002	<0.0002	<0.0006	<0.0006	<0.0003	<0.0003	<0.002	<0.002
26	大月市 七保町 葛野	無	8	<0.0006	<0.0006	<0.002	<0.002	<0.0005	<0.0005	<0.0002	<0.0002	<0.0006	<0.0006	<0.0003	<0.0003	<0.002	<0.002
27	南アフリカ市 戸田	有	12~15	<0.0006	<0.0006	0.027	0.027	<0.0005	<0.0005	<0.0002	<0.0002	<0.0006	<0.0006	<0.0003	<0.0003	<0.002	<0.002
28	大月市 初狩町 中初狩	無	8	<0.0006	<0.0006	<0.002	<0.002	<0.0005	<0.0005	<0.0002	<0.0002	<0.0006	<0.0006	<0.0003	<0.0003	<0.002	<0.002
29	都留市 大幡	有	25(25)	<0.0006	<0.0006	<0.002	<0.002	<0.0005	<0.0005	<0.0002	<0.0002	<0.0006	<0.0006	<0.0003	<0.0003	<0.002	<0.002
30	都留市 鹿留	有	50	<0.0006	<0.0006	<0.002	<0.002	<0.0005	<0.0005	<0.0002	<0.0002	<0.0006	<0.0006	<0.0003	<0.0003	<0.002	<0.002
31	富士河口湖町 長浜	有	50(20)	<0.0006	<0.0006	<0.002	<0.002	<0.0005	<0.0005	<0.0002	<0.0002	<0.0006	<0.0006	<0.0003	<0.0003	<0.002	<0.002
32	南部町 万沢	有	12(12)	<0.0006	<0.0006	<0.002	<0.002	<0.0005	<0.0005	<0.0002	<0.0002	<0.0006	<0.0006	<0.0003	<0.0003	<0.002	<0.002
33	甲府市 荒川	無	50	<0.0006	<0.0006	<0.002	<0.002	<0.0005	<0.0005	<0.0002	<0.0002	<0.0006	<0.0006	<0.0003	<0.0003	<0.002	<0.002
34	甲府市 大手	無	90	<0.0006	<0.0006	<0.002	<0.002	<0.0005	<0.0005	<0.0002	<0.0002	<0.0006	<0.0006	<0.0003	<0.0003	<0.002	<0.002
35	甲府市 北口	有	3~4	<0.0006	<0.0006	<0.002	<0.002	<0.0005	<0.0005	<0.0002	<0.0002	<0.0006	<0.0006	<0.0003	<0.0003	<0.002	<0.002
36	甲府市 桜井町	無	80	<0.0006	<0.0006	<0.002	<0.002	<0.0005	<0.0005	<0.0002	<0.0002	<0.0006	<0.0006	<0.0003	<0.0003	<0.002	<0.002
37	甲府市 国母	無	4~5	<0.0006	<0.0006	<0.002	<0.002	<0.0005	<0.0005	<0.0002	<0.0002	<0.0006	<0.0006	<0.0003	<0.0003	<0.002	<0.002
38	甲府市 向町	無	5	<0.0006	<0.0006	<0.002	<0.002	<0.0005	<0.0005	<0.0002	<0.0002	<0.0006	<0.0006	<0.0003	<0.0003	<0.002	<0.002
39	甲府市 古上条町	無	10	<0.0006	<0.0006	<0.002	<0.002	<0.0005	<0.0005	<0.0002	<0.0002	<0.0006	<0.0006	<0.0003	<0.0003	<0.002	<0.002
40	甲府市 堀之内町	無	20	<0.0006	<0.0006	<0.002	<0.002	<0.0005	<0.0005	<0.0002	<0.0002	<0.0006	<0.0006	<0.0003	<0.0003	<0.002	<0.002
41	甲府市 上帯那町	無	-	<0.0006	<0.0006	<0.002	<0.002	<0.0005	<0.0005	<0.0002	<0.0002	<0.0006	<0.0006	<0.0003	<0.0003	<0.002	<0.002
42	甲府市 上曾根町	無	4~5	<0.0006	<0.0006	<0.002	<0.002	<0.0005	<0.0005	<0.0002	<0.0002	<0.0006	<0.0006	<0.0003	<0.0003	<0.002	<0.002

1~32の井戸については山梨県が、33~42の井戸については甲府市が調査を実施した。
 アルキル水銀は、総水銀が検出された場合に測定を実施する。
 凡例: 測定結果: 緑色: 環境基準超過
 1回目 2回目 年間平均値: 白色: 基準値内検出
 黄色: 不検出

平成19年度地下水水質測定結果(概況調査・環境基準項目):42井戸

井戸番号	井戸の所在地	飲用の有無	深度(m)	環境基準項目(mg/L)									
				ベンゼン		トルエン		硝酸性窒素		亜硝酸性窒素		ほう素	
				基準値0.01	基準値0.01	基準値0.01	基準値0.1	基準値0.8	基準値1	基準値0.01	基準値0.01	基準値0.01	基準値0.01
1	北杜市 大泉町西井出	有	50	<0.001	<0.001	<0.002	<0.002	0.16	0.15	0.05	0.05	<0.04	<0.04
2	北杜市 須玉町東向	無	10	<0.001	<0.001	<0.002	<0.002	2.1	1.7	<0.05	<0.05	<0.04	<0.04
3	山梨市 牧丘町室伏	有	50	<0.001	<0.001	<0.002	<0.002	0.65	0.73	<0.05	<0.05	<0.04	<0.04
4	韮崎市 ヱッ谷	無	15~20	<0.001	<0.001	<0.002	<0.002	3.2	<0.04	<0.05	0.14	<0.04	<0.04
5	甲斐市 牛匂	有	10	<0.001	<0.001	<0.002	<0.002	11	6.6	0.06	0.05	0.06	0.04
6	南アヅノ市 塩前	無	18(17)	<0.001	<0.001	<0.002	<0.002	0.65	0.48	0.08	0.06	0.04	0.04
7	笛吹市 石和町下平井	有	70	<0.001	<0.001	<0.002	<0.002	7.4	7.5	<0.05	<0.05	<0.04	<0.04
8	甲州市 勝沼町勝沼	有	20	<0.001	<0.001	<0.002	<0.002	7.20	5.5	<0.05	<0.05	<0.04	<0.04
9	上野原市 上野原	無	5.4(5)	<0.001	<0.001	<0.002	<0.002	4.2	8.1	0.05	0.05	<0.04	<0.04
10	昭和町 築地新居	有	8	<0.001	<0.001	<0.002	<0.002	2.4	2.6	0.10	0.10	0.05	0.05
11	笛吹市 御坂町上黒駒	有	100	<0.001	<0.001	<0.002	<0.002	3.3	3.2	<0.05	<0.05	<0.04	<0.04
12	大月市 富浜町鳥沢	無	3.5	<0.001	<0.001	<0.002	<0.002	7.1	8.0	0.05	<0.05	0.04	0.04
13	増穂町 高下	有	8	<0.001	<0.001	<0.002	<0.002	13	5.9	<0.05	<0.05	0.05	<0.04
14	市川三郷町 上野	無	不明	<0.001	<0.001	<0.002	<0.002	1.5	0.62	0.06	0.08	<0.04	<0.04
15	上野原市 秋山	無	不明	<0.001	<0.001	<0.002	<0.002	0.99	-	<0.05	-	<0.04	-
16	諏沢町	有	24	<0.001	<0.001	<0.002	<0.002	0.51	0.30	0.12	0.12	0.05	0.05
17	富士吉田市 新倉	有	33	<0.001	<0.001	<0.002	<0.002	1.0	1.0	0.05	<0.05	<0.04	<0.04
18	富士河口湖町 本栖	有	40(22)	<0.001	<0.001	<0.002	<0.002	0.24	0.24	<0.05	<0.05	<0.04	<0.04
19	富士吉田市 大明見	有	80	<0.001	<0.001	<0.002	<0.002	1.7	2.1	0.07	0.07	<0.04	<0.04
20	身延町 相又	有	3	<0.001	<0.001	<0.002	<0.002	0.25	0.23	<0.05	<0.05	<0.04	<0.04
21	北杜市 白州町白須	有	68	<0.001	<0.001	<0.002	<0.002	0.14	0.22	<0.05	<0.05	<0.04	<0.04
22	北杜市 須玉町大豆生田	無	80(60)	<0.001	<0.001	<0.002	<0.002	0.04	<0.04	0.07	0.07	<0.04	<0.04
23	韮崎市 神山町武田	無	10	<0.001	<0.001	<0.002	<0.002	0.04	3.0	0.15	<0.05	<0.04	<0.04
24	甲州市 塩山上塩後	無	3	<0.001	<0.001	<0.002	<0.002	3.0	-	0.08	-	0.04	-
25	南アヅノ市 野牛島	無	50	<0.001	<0.001	<0.002	<0.002	1.8	1.1	0.08	0.08	0.05	0.04
26	大月市七保町 葛野	無	8	<0.001	<0.001	<0.002	<0.002	2.3	-	0.06	-	<0.04	-
27	南アヅノ市 戸田	有	12~15	<0.001	<0.001	<0.002	<0.002	2.9	3.0	<0.05	<0.05	<0.04	<0.04
28	大月市初狩町 中初狩	無	8	<0.001	<0.001	<0.002	<0.002	1.6	1.5	0.05	<0.05	<0.04	<0.04
29	都留市 大幡	有	25(25)	<0.001	<0.001	<0.002	<0.002	0.62	0.55	0.06	0.05	0.09	0.09
30	都留市 鹿留	有	50	<0.001	<0.001	<0.002	<0.002	0.86	0.83	0.05	<0.05	<0.04	<0.04
31	富士河口湖町 長浜	有	50(20)	<0.001	<0.001	<0.002	<0.002	1.1	1.1	0.06	0.05	<0.04	<0.04
32	南部町 万沢	有	12(12)	<0.001	<0.001	<0.002	<0.002	4.7	3.4	0.06	0.06	<0.04	0.04
23	韮崎市 神山町武田	無	10	<0.001	<0.001	<0.002	<0.002	0.04	3.0	0.15	<0.05	<0.04	<0.04
24	甲州市 塩山上塩後	無	3	<0.001	<0.001	<0.002	<0.002	3.0	-	0.08	-	0.04	-
25	南アヅノ市 野牛島	無	50	<0.001	<0.001	<0.002	<0.002	1.8	1.1	0.08	0.08	0.05	0.04
26	大月市七保町 葛野	無	8	<0.001	<0.001	<0.002	<0.002	2.3	-	0.06	-	<0.04	-
27	南アヅノ市 戸田	有	12~15	<0.001	<0.001	<0.002	<0.002	2.9	3.0	<0.05	<0.05	<0.04	<0.04
28	大月市初狩町 中初狩	無	8	<0.001	<0.001	<0.002	<0.002	1.6	1.5	0.05	<0.05	<0.04	<0.04
29	都留市 大幡	有	25(25)	<0.001	<0.001	<0.002	<0.002	0.62	0.55	0.06	0.05	0.09	0.09
30	都留市 鹿留	有	50	<0.001	<0.001	<0.002	<0.002	0.86	0.83	0.05	<0.05	<0.04	<0.04
31	富士河口湖町 長浜	有	50(20)	<0.001	<0.001	<0.002	<0.002	1.1	1.1	0.06	0.05	<0.04	<0.04
32	南部町 万沢	有	12(12)	<0.001	<0.001	<0.002	<0.002	4.7	3.4	0.06	0.06	<0.04	0.04
33	甲府市 荒川	無	50	<0.001	<0.001	<0.002	<0.002	2.4	3.0	<0.05	<0.05	<0.04	<0.04
34	甲府市 大手	無	90	<0.001	<0.001	<0.002	<0.002	0.05	0.05	0.27	0.20	<0.04	<0.04
35	甲府市 北口	有	3~4	<0.001	<0.001	<0.002	<0.002	2.2	2.5	0.09	0.09	<0.04	0.04
36	甲府市 桜井町	無	80	<0.001	<0.001	<0.002	<0.002	-	<0.04	-	0.64	-	0.85
37	甲府市 国母	無	4~5	<0.001	<0.001	<0.002	<0.002	0.07	<0.04	0.09	0.08	0.05	0.07
38	甲府市 向町	無	5	<0.001	<0.001	<0.002	<0.002	0.04	<0.04	0.12	0.25	0.15	0.37
39	甲府市 古上条町	無	10	<0.001	<0.001	<0.002	<0.002	<0.04	<0.04	0.09	0.08	0.11	0.07
40	甲府市 堀之内町	無	20	<0.001	<0.001	<0.002	<0.002	<0.04	0.23	0.36	0.33	0.10	0.09
41	甲府市 上帯那町	無	-	<0.001	<0.001	<0.002	<0.002	7.0	8.6	<0.05	<0.05	<0.04	<0.04
42	甲府市 上曾根町	無	4~5	<0.001	<0.001	<0.002	<0.002	1.0	2.6	0.13	0.11	<0.04	<0.04

1~32の井戸については山梨県が、33~42の井戸については甲府市が調査を実施した、アルキル水銀は、総水銀が検出された場合に測定を実施する。

凡例: 測定結果
1回目 2回目
年間平均値
環境基準超過
基準値内検出
不検出

平成19年度地下水水質測定結果(概況調査・要監視項目):30井戸

井戸番号	井戸の所在地	飲用の有無	深度(m)	ニッケル	アンチモン	全マンガン	ウラン
				指針値なし	指針値0.02	指針値0.2	指針値0.002
1	北杜市 大泉町西井出	有	50	0.001	<0.0002	<0.01	<0.0002
2	北杜市 須玉町東向	無	10	0.001	<0.0002	<0.01	<0.0002
3	山梨市 牧丘町室伏	有	50	<0.001	<0.0002	<0.01	0.0002
4	韮崎市 一ツ谷	無	15~20	<0.001	<0.0002	<0.01	<0.0002
5	甲斐市 牛匂	有	10	<0.001	<0.0002	<0.01	<0.0002
6	南アルプス市 塩前	無	18(17)	<0.001	<0.0002	<0.01	<0.0002
7	笛吹市 石和町下平井	有	70	<0.001	0.0002	<0.01	0.0002
8	甲州市 勝沼町勝沼	有	20	<0.001	0.0002	<0.01	<0.0002
9	上野原市 上野原	無	5.4(5)	<0.001	<0.0002	<0.01	<0.0002
10	昭和町 築地新居	有	8	0.001	<0.0002	<0.01	<0.0002
11	笛吹市 御坂町上黒駒	有	100	<0.001	<0.0002	<0.01	0.0006
12	大月市 富浜町鳥沢	無	3.5	<0.001	<0.0002	<0.01	<0.0002
13	増穂町 高下	有	8	<0.001	<0.0002	<0.01	<0.0002
14	市川三郷町 上野	無	不明	0.003	<0.0002	<0.01	<0.0002
15	上野原市 秋山	無	不明	0.006	<0.0002	<0.01	<0.0002
16	鯉沢町	有	24	0.001	<0.0002	<0.01	<0.0002
17	富士吉田市 新倉	有	33	<0.001	<0.0002	<0.01	<0.0002
18	富士河口湖町 本栖	有	40(22)	0.001	<0.0002	<0.01	<0.0002
19	富士吉田市 大明見	有	80	0.001	<0.0002	<0.01	<0.0002
20	身延町 相又	有	3	0.002	<0.0002	<0.01	<0.0002
33	甲府市 荒川	無	50	<0.001	<0.0002	<0.01	<0.0002
34	甲府市 大手	無	90	<0.001	<0.0002	0.02	<0.0002
35	甲府市 北口	有	3~4	<0.001	<0.0002	<0.01	<0.0002
36	甲府市 桜井町	無	80	<0.001	<0.0002	0.02	<0.0002
37	甲府市 国母	無	4~5	<0.001	<0.0002	<0.01	<0.0002
38	甲府市 向町	無	5	<0.001	<0.0002	<0.01	<0.0002
39	甲府市 古上条町	無	10	<0.001	<0.0002	<0.01	<0.0002
40	甲府市 堀之内町	無	20	<0.001	<0.0002	<0.01	<0.0002
41	甲府市 上帯那町	無	不明	<0.001	<0.0002	<0.01	<0.0002
42	甲府市 上曾根町	無	4~5	<0.001	<0.0002	<0.01	<0.0002

本票に記載した以外の要監視項目は、いずれの井戸からも検出されなかった。

21~32の井戸については、要監視項目の測定は実施していない。

1~20の井戸については山梨県が、33~42の井戸については甲府市が調査を実施した。

平成19年度地下水質測定結果(汚染井戸周辺地区調査)

地区名	井戸番号	井戸所在地	飲用の有無	深度(m)	硝酸性窒素及び亜硝酸性窒素 (mg/リットル) (基準値:10mg/リットル)
山梨市 牧丘町 城古寺	1	山梨市牧丘町城古寺	有	60	12
	2	山梨市牧丘町城古寺	無	(不明)	6.8
	3	山梨市牧丘町倉科	無	(不明)	7.6
	4	山梨市牧丘町窪平	有	15	5.9
	5	山梨市牧丘町窪平	無	(不明)	6.3
	6	山梨市牧丘町城古寺	有	70	11
	7	山梨市牧丘町窪平	無	(不明)	2.3
	8	山梨市牧丘町窪平	有	60	7.2
	9	山梨市牧丘町倉科	無	100	3.7

地区名	井戸番号	井戸所在地	飲用の有無	深度(m)	硝酸性窒素及び亜硝酸性窒素 (mg/リットル) (基準値:10mg/リットル)
笛吹市 八代町南	1	笛吹市八代町南	無	50	11
	2	笛吹市八代町南	無	不明	11
	3	笛吹市八代町南	無	80~95	5.7
	4	笛吹市八代町南	無	90~115	6.2
	5	笛吹市八代町南	無	90~115	8.3
	6	笛吹市八代町南	有	80~90	4.9
	7	笛吹市八代町南	無	20~25	12
	8	笛吹市八代町南	無	40	9.3
	9	笛吹市八代町北	有	70~80	5.5
	10	笛吹市八代町北	有	78~95	8.9

平成19年度地下水水質測定結果(定期モニタリング調査):37井戸

井戸番号	井戸の所在地	飲用の有無	深度(m)	要監視項目(mg/リットル)									
				全ソアノ		鉛		砒素		1,2-ジクロロエタン		1,1-ジクロロエチレン	
				基準値:検出されないこと		基準値0.01		基準値0.01		基準値0.004		基準値0.02	
1	北杜市長坂町大八田	無	110(66)	-	-	-	-	-	-	<0.0004	<0.0004	0.088	0.096
2	北杜市長坂町長坂上条	無	13	-	-	-	-	-	-	<0.0004	<0.0004	0.092	<0.002
3	甲州市勝沼町等々力	無	30	-	-	-	-	-	-	<0.0004	<0.0004	<0.002	<0.002
4	笛吹市石和町市部	無	85(30)	-	-	-	-	0.048	0.057	-	-	-	-
5	南アノ市六科	無	60(47)	-	-	-	-	-	-	<0.0004	<0.0004	<0.002	<0.002
6	南アノ市田島	無	15	-	-	-	-	-	-	<0.0004	<0.0004	<0.002	<0.002
7	甲斐市長塚	有	50	-	-	-	-	-	-	<0.0004	<0.0004	<0.002	<0.002
8	甲斐市篠原	無	10	-	-	-	-	-	-	採水不可	採水不可	採水不可	採水不可
9	昭和町西条新田	無	10	-	-	-	-	-	-	<0.0004	<0.0004	<0.002	<0.002
10	昭和町築地新居	無	10	-	-	-	-	-	-	<0.0004	<0.0004	<0.002	<0.002
11	昭和町上河東	無	5	-	-	-	-	-	-	<0.0004	<0.0004	<0.002	<0.002
12	増穂町青柳	無	10	-	-	-	-	-	-	<0.0004	<0.0004	<0.002	<0.002
13	葦崎市大草町	無	湧水	-	-	-	-	-	-	<0.0004	<0.0004	<0.002	<0.002
14	大月市七保町	無	30	-	-	-	-	-	-	<0.0004	<0.0004	<0.002	<0.002
15	大月市初狩町	無	6.5(6.5)	-	-	-	-	-	-	<0.0004	<0.0004	<0.002	<0.002
16	笛吹市石和町井戸	無	60(50-60)	-	-	-	-	-	-	<0.0004	<0.0004	0.016	0.01
17	昭和町築地新居	有	10	-	-	-	-	-	-	<0.0004	<0.0004	<0.002	<0.002
18	昭和町飯喰	無	5	-	-	-	-	-	-	<0.0004	<0.0004	<0.002	<0.002
19	昭和町飯喰	無	6	-	-	-	-	-	-	<0.0004	<0.0004	<0.002	<0.002
20	笛吹市石和町砂原	無	50(45)	-	-	-	-	-	-	<0.0004	<0.0004	0.023	<0.002
21	北杜市高根町箕輪	無	5	-	-	-	-	-	-	-	-	-	-
22	南アノ市十五所	無	5	-	-	-	-	-	-	-	-	-	-
23	笛吹市御坂町八千蔵	有	100	-	-	-	-	-	-	-	-	-	-
24	笛吹市石和町川中島	有	80	-	-	-	-	-	-	-	-	-	-
25	甲州市勝沼町上岩崎	無	15	-	-	-	-	-	-	-	-	-	-
26	南アノ市小笠原	無	10(7-8)	-	-	-	-	-	-	<0.0004	-	<0.002	-
27	笛吹市八代町南	無	120(80)	-	-	-	-	-	-	<0.0004	-	<0.002	-
28	北杜市高根町下黒沢	無	10-15	-	-	-	-	-	-	-	-	-	-
29	甲斐市中下条	無	5(5)	-	-	-	-	-	-	<0.0004	<0.0004	<0.002	<0.002
30	笛吹市境川町藤壘	無	10(9)	-	-	-	-	-	-	-	-	-	-
31	上野原市大野	無	17	-	-	-	-	-	-	-	-	-	-
32	北杜市長坂町長坂上条	無	湧水	-	-	-	-	-	-	<0.0004	<0.0004	<0.002	<0.002
33	甲府市 新田町	無	10	-	-	-	-	-	-	<0.0004	<0.0004	<0.002	<0.002
34	甲府市 青葉町	無	120	<0.1	<0.1	<0.005	<0.005	<0.005	<0.005	<0.0004	<0.0004	<0.002	<0.002
35	甲府市 北口	無	12	<0.1	<0.1	<0.005	<0.005	<0.005	<0.005	<0.0004	<0.0004	<0.002	<0.002
36	甲府市 下向山町	無	2	-	-	-	-	-	-	-	-	-	-
37	甲府市 国玉町	無	21	-	-	<0.005	<0.005	-	-	-	-	-	-

凡例: 1回目 2回目
年間平均値
- は測定していない。

環境基準超過
基準値内検出
不検出

平成19年度地下水水質測定結果(定期モニタリング調査):37井戸

井戸番号	井戸の所在地	飲用の有無	深度(m)	要監視項目(mg/L)									
				シス1,2ジクロロエチレン		1,1,1-トリクロロエタン		1,1,2-トリクロロエタン		トリクロロエチレン		テトラクロロエチレン	
				基準値 0.04	0.023	基準値 1	0.037	0.033	基準値 0.006	<0.0006	基準値 0.03	0.082	0.092
1	北杜市長坂町大八田	無	110(66)	0.023	0.024	0.037	0.033	<0.0006	<0.0006	0.082	0.092	0.0022	0.0025
2	北杜市長坂町長坂上条	無	13	<0.004	<0.004	<0.0005	<0.0005	<0.0006	<0.0006	<0.002	<0.002	0.026	0.030
3	甲州市勝沼町等々力	無	30	0.017	0.020	<0.0005	<0.0005	<0.0006	<0.0006	<0.002	<0.002	0.027	0.024
4	笛吹市石和町市部	無	85(30)	-	-	-	-	-	-	-	-	-	-
5	南アリス市六科	無	60(47)	<0.004	<0.004	0.018	0.013	<0.0006	<0.0006	0.034	0.043	<0.0005	<0.0005
6	南アリス市田島	無	15	<0.004	<0.004	<0.0005	<0.0005	<0.0006	<0.0006	0.030	0.045	<0.0005	<0.0005
7	甲斐市長塚	有	50	<0.004	<0.004	<0.0005	<0.0005	<0.0006	<0.0006	0.015	0.019	0.0040	0.0038
8	甲斐市篠原	無	10	採水不可	採水不可	採水不可	採水不可	採水不可	採水不可	採水不可	採水不可	採水不可	採水不可
9	昭和町西条新田	無	10	<0.004	<0.004	<0.0005	<0.0005	<0.0006	<0.0006	<0.002	<0.002	0.0096	0.010
10	昭和町築地新居	無	10	<0.004	<0.004	0.0008	0.0005	<0.0006	<0.0006	0.017	0.014	0.015	0.014
11	昭和町上河東	無	5	<0.004	<0.004	0.0031	0.002	<0.0006	<0.0006	0.040	0.034	0.0050	0.0047
12	増穂町青柳	無	10	<0.004	<0.004	0.0049	0.0056	<0.0006	<0.0006	<0.002	<0.002	0.017	0.025
13	韮崎市大草町	無	湧水	<0.004	<0.004	<0.0005	<0.0005	<0.0006	<0.0006	<0.002	<0.002	<0.0005	<0.0005
14	大月市七保町	無	30	<0.004	<0.004	<0.0005	<0.0005	<0.0006	<0.0006	<0.002	<0.002	<0.0005	<0.0005
15	大月市初狩町	無	6.5(6.5)	0.094	0.049	<0.0005	<0.0005	<0.0006	<0.0006	0.093	0.060	<0.0005	<0.0005
16	笛吹市石和町井戸	無	60(50-60)	<0.004	<0.004	0.0038	0.0025	<0.0006	<0.0006	<0.002	<0.002	<0.0005	<0.0005
17	昭和町築地新居	有	10	<0.004	<0.004	<0.0005	<0.0005	<0.0006	<0.0006	0.029	0.029	0.0012	0.0012
18	昭和町飯喰	無	5	<0.004	<0.004	0.0012	0.0008	<0.0006	<0.0006	0.033	0.034	0.014	0.015
19	昭和町飯喰	無	6	<0.004	<0.004	0.0021	0.0015	<0.0006	<0.0006	0.034	0.034	0.019	0.020
20	笛吹市石和町砂原	無	50(45)	<0.004	<0.004	0.012	0.0007	<0.0006	<0.0006	<0.002	<0.002	<0.0005	<0.0005
21	北杜市高根町箕輪	無	5	-	-	-	-	-	-	-	-	-	-
22	南アリス市十五所	無	5	-	-	-	-	-	-	-	-	-	-
23	笛吹市御坂町八千蔵	有	100	-	-	-	-	-	-	-	-	-	-
24	笛吹市石和町川中島	有	80	-	-	-	-	-	-	-	-	-	-
25	甲州市勝沼町上岩崎	無	15	-	-	-	-	-	-	-	-	-	-
26	南アリス市小笠原	無	10(7-8)	<0.004	-	<0.0005	-	<0.0006	-	0.002	-	0.012	-
27	笛吹市八代町南	無	120(80)	-	-	-	-	-	-	-	-	-	-
28	北杜市高根町下黒沢	無	10-15	-	-	-	-	-	-	-	-	-	-
29	甲斐市中下条	無	5(5)	<0.004	<0.004	<0.0005	<0.0005	<0.0006	<0.0006	<0.002	<0.002	0.0016	0.0020
30	笛吹市境川町藤壘	無	10(9)	-	-	-	-	-	-	-	-	-	-
31	上野原市大野	無	17	-	-	-	-	-	-	-	-	-	-
32	北杜市長坂町長坂上条	無	湧水	<0.004	<0.004	<0.0005	<0.0005	<0.0006	<0.0006	<0.002	<0.002	0.11	0.15
33	甲府市 新田町	無	10	<0.004	<0.004	<0.0005	<0.0005	<0.0006	<0.0006	<0.002	<0.002	<0.0005	<0.0005
34	甲府市 青葉町	無	120	<0.004	<0.004	<0.0005	<0.0005	<0.0006	<0.0006	<0.002	<0.002	<0.0005	<0.0005
35	甲府市 北口	無	12	<0.004	<0.004	<0.0005	<0.0005	<0.0006	<0.0006	<0.002	<0.002	<0.0005	<0.0005
36	甲府市 下向山町	無	2	-	-	-	-	-	-	-	-	-	-
37	甲府市 国玉町	無	21	-	-	-	-	-	-	-	-	-	-

凡例: 1回目 2回目
年間平均値

「-」は測定していない。

環境基準超過
基準値内検出
不検出

平成19年度地下水水質測定結果(定期モニタリング調査):37井戸

井戸番号	井戸の所在地	飲用の有無	深度(m)	要監視項目(mg/L)					
				ベンゼン		硝酸性窒素及び亜硝酸性窒素		ふっ素	
				基準値0.01		基準値1.0		基準値0.8	
1	北杜市長坂町大八田	無	110(66)	-	-	-	-	-	-
2	北杜市長坂町長坂上条	無	13	-	-	-	-	-	-
3	甲州市勝沼町等々力	無	30	-	-	-	-	-	-
4	笛吹市石和町市部	無	85(30)	-	-	-	-	-	-
5	南アルプス市六科	無	60(47)	-	-	-	-	-	-
6	南アルプス市田島	無	15	-	-	-	-	-	-
7	甲斐市長塚	有	50	-	-	-	-	-	-
8	甲斐市篠原	無	10	-	-	-	-	-	-
9	昭和町西奈新田	無	10	-	-	-	-	-	-
10	昭和町築地新居	無	10	-	-	-	-	-	-
11	昭和町上河東	無	5	-	-	-	-	-	-
12	増穂町青柳	無	10	-	-	-	-	-	-
13	葦崎市大草町	無	湧水	-	-	-	-	-	-
14	大月市七保町	無	30	-	-	-	-	-	-
15	大月市初狩町	無	6.5(6.5)	-	-	-	-	-	-
16	笛吹市石和町井戸	無	60(50-60)	-	-	-	-	-	-
17	昭和町築地新居	有	10	-	-	-	-	-	-
18	昭和町飯喰	無	5	-	-	-	-	-	-
19	昭和町飯喰	無	6	-	-	-	-	-	-
20	笛吹市石和町砂原	無	50(45)	-	-	-	-	-	-
21	北杜市高根町箕輪	無	5	-	-	15	15	-	-
22	南アルプス市十五所	無	5	-	-	10	14	-	-
23	笛吹市御坂町八千蔵	有	100	-	-	10	10	-	-
24	笛吹市石和町川中島	有	80	-	-	12	12	-	-
25	甲州市勝沼町上岩崎	無	15	-	-	9.9	11	-	-
26	南アルプス市小笠原	無	10(7-8)	-	-	-	-	-	-
27	笛吹市八代町南	無	120(80)	-	-	16	15	-	-
28	北杜市高根町下黒沢	無	10-15	-	-	23	23	-	-
29	甲斐市中下奈	無	5(5)	-	-	-	-	-	-
30	笛吹市境川町藤壘	無	10(9)	-	-	11	15	-	-
31	上野原市大野	無	17	-	-	24	21	-	-
32	北杜市長坂町長坂上条	無	湧水	-	-	-	-	-	-
33	甲府市 新田町	無	10	-	-	-	-	-	-
34	甲府市 青葉町	無	120	<0.001	<0.001	-	-	-	-
35	甲府市 北口	無	12	<0.001	<0.001	-	-	-	-
36	甲府市 下向山町	無	2	-	-	14	16	-	-
37	甲府市 国玉町	無	21	-	-	-	-	1.0	1.0

凡例:

1回目	2回目
年間平均値	

 環境基準超過
 基準値内検出
 不検出
「-」は測定していない。