

南山梨地域の特色のあるエイドステーション

course MAP



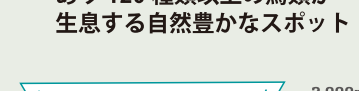
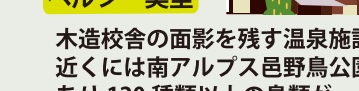
**広河原山荘**  
広河原山荘は、野呂川の清流とコマドリのさえずりに包まれた自然に囲まれた場所



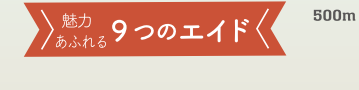
**奈良田湖**  
奈良田湖は、発電用の建設で生まれた人造湖。湖底には昔の奈良田集落が眠り、歴史と自然が融合する神秘的なスポット。



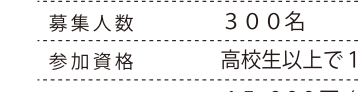
**ヘルシー美里**  
木造校舎の面影を残す温泉施設 近くには南アルプス邑野鳥公園があり 120 種類以上の鳥類が生息する自然豊かなスポット！



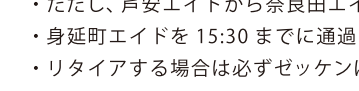
**早川町AS**  
早川町役場 標高316m



**市川三郷町AS**  
市川三郷町商工会六郷支所 標高227m



**身延町AS**  
大聖寺(だいしょうじ) 標高219m



大会名	南アルプスサイクルアドベンチャーロングライド120
開催日程	2026年11月3日(火・祝) 6:30 ~ 17:00 < 10.5 時間 >
開催場所	●スタート/フィニッシュ会場 道の駅 富士川駐車場 (山梨県南巨摩郡富士川町青柳町 1655-3 TEL: 0556-48-8700)
走行距離	約120km 獲得標高 約2000m
募集人数	300名
参加資格	高校生以上で100km以上のコースを連続で走行する練習をしている方
参加料	15,000円(買い物補助券500円付き)
コース詳細	スタート(道の駅富士川)→南アルプス市(広河原)→早川町→身延町→市川三郷町→ゴール(道の駅富士川)

・受付はスタート会場にて、前日(13:00~17:00)、当日(6:00~7:00)  
・スタートはガイドによるブリーフィング参加後、6:30以降に1分間隔で出発。出発後の数kmはガイド付きの隊列走行。  
・ガイド付きの隊列走行が終わったら参加者が自由走行可。\*ガイド先導での走行も選択可。  
・ただし、芦安エイドから奈良田エイドまでの区間はガイド付きの隊列走行。  
・身延町エイドを15:30までに通過できなかった場合は、ピックアップ輸送する場合があります。  
・リタイアする場合は必ずゼッケンに記載した本部連絡先へ電話連絡をする。

環境負荷の少ない自転車で山肌を駆け抜ける  
**1日だけのプレミアムイベント!**

**南アルプスサイクルアドベンチャー  
ロングライド120**

■募集開始: 2026年6月1日(月) ~  
スポーツエントリーにより募集

主催 やまなしスポーツエンジン、山梨県  
共催 南アルプス市、市川三郷町、早川町、身延町、富士川町  
協力 山守人 公益社団法人やまなし観光推進機構  
協賛 NTTドコモビジネスソリューションズ株式会社