

南山梨地域の特色のあるエイドステーション

# course MAP



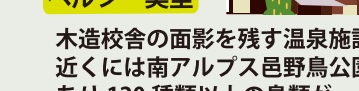
**広河原山荘**  
広河原山荘は、野呂川の清流とコマドリのさえずりに包まれた自然に囲まれた場所



**奈良田湖**  
奈良田湖は、発電用の建設で生まれた人造湖。湖底には昔の奈良田集落が眠り、歴史と自然が融合する神秘的なスポット。



**ヘルシー美里**  
木造校舎の面影を残す温泉施設 近くには南アルプス邑野鳥公園があり 120 種類以上の鳥類が生息する自然豊かなスポット！



**ヘルシー美里**  
木造校舎の面影を残す温泉施設 近くには南アルプス邑野鳥公園があり 120 種類以上の鳥類が生息する自然豊かなスポット！

獲得標高 **約2000m**

走行距離 **約120km**

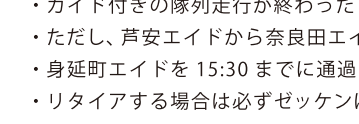
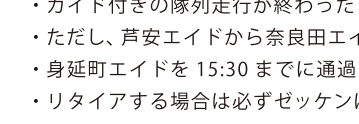
魅力あふれる **9つのエイド**



大会名 **南アルプスサイクルアドベンチャーロングライド120**  
開催日程 2026年11月3日(火・祝) 6:30 ~ 17:00 <10.5時間>  
開催場所 ●スタート/フィニッシュ会場 道の駅 富士川駐車場 (山梨県南巨摩郡富士川町青柳町 1655-3 TEL: 0556-48-8700)  
走行距離 約120km 獲得標高 約2000m  
募集人数 300名  
参加資格 高校生以上で100km以上のコースを連続で走行する練習をしている方  
参加料 15,000円(買い物補助券500円付き)  
コース詳細 スタート(道の駅富士川)→南アルプス市(広河原)→早川町→身延町→市川三郷町→ゴール(道の駅富士川)

- 受付はスタート会場にて、前日(13:00~17:00)、当日(6:00~7:00)
- スタートはガイドによるブリーフィング参加後、6:30以降に1分間隔で出発。出発後の数kmはガイド付きの隊列走行。
- ガイド付きの隊列走行が終わったら参加者が自由走行可。\*ガイド先導での走行も選択可。
- ただし、芦安エイドから奈良田エイドまでの区間はガイド付きの隊列走行。
- 身延町エイドを15:30までに通過できなかった場合は、ピックアップ輸送する場合があります。
- リタイアする場合は必ずゼッケンに記載した本部連絡先へ電話連絡をする。

主催 共催 協力 協賛  
やまなしスポーツエンジン、山梨県南アルプス市、市川三郷町、早川町、身延町、富士川町 山守人 公益財団法人やまなし観光推進機構 NTTドコモビジネスソリューションズ株式会社



普通通ることの出来ないトンネルを特別に走行できます。  
全長1,148mの夜叉神トンネル  
北岳を望む絶景ポイント  
夜叉神トンネル  
ループ橋(桃花橋)  
ループ橋拡大図  
アトラクションのようなカーブと景色を楽しめるコース  
START & FINISH 富士川町AS 道の駅富士川 標高243m  
市川三郷町商工会館 印章資料館  
日本一の巨大はんこ  
日本一のハンコの町で、歴史や文化、職人の技術が見られるハンコの資料館  
大聖寺(だいしょうじ) 標高219m  
長治2年(1105)創建。加賀美遠光ゆかりの不動明王像と勅額、武田信玄像などを伝える。

最高標高地点  
最高標高地点  
最高標高地点

桃花郷を俯瞰させる展望台。天気の良いと富士山もくっきり見えるのが魅力です

日本一の巨大はんこ

山梨県指定天然記念物 樹齢：1200年

秋には、黄金の稲穂と紅葉が織りなす、山麓の石積み棚田の美しい絶景が広がります。

湯島の大杉

ほたるみ館北AS 標高419m

ほたるみ橋公園からの棚田

早川町AS 標高316m

身延町AS 標高219m

市川三郷町AS 標高227m

奈良田AS 標高830m

芦安AS 標高654m

広河原AS 標高1524m

塩見橋 足元に湖面が見えるのでスリル満点!

奈良田湖

広河原山荘

ヘルシー美里

市川三郷町商工会館 印章資料館

大聖寺(だいしょうじ)

山梨県指定天然記念物 樹齢：1200年

秋には、黄金の稲穂と紅葉が織りなす、山麓の石積み棚田の美しい絶景が広がります。

湯島の大杉

ほたるみ館北AS 標高419m

ほたるみ橋公園からの棚田

早川町AS 標高316m

身延町AS 標高219m

市川三郷町AS 標高227m

奈良田AS 標高830m

芦安AS 標高654m

広河原AS 標高1524m

塩見橋 足元に湖面が見えるのでスリル満点!

奈良田湖

広河原山荘

ヘルシー美里

市川三郷町商工会館 印章資料館

大聖寺(だいしょうじ)

山梨県指定天然記念物 樹齢：1200年

秋には、黄金の稲穂と紅葉が織りなす、山麓の石積み棚田の美しい絶景が広がります。

湯島の大杉

ほたるみ館北AS 標高419m

ほたるみ橋公園からの棚田

早川町AS 標高316m

身延町AS 標高219m

市川三郷町AS 標高227m

奈良田AS 標高830m

芦安AS 標高654m

広河原AS 標高1524m

塩見橋 足元に湖面が見えるのでスリル満点!

奈良田湖

広河原山荘

ヘルシー美里

市川三郷町商工会館 印章資料館

大聖寺(だいしょうじ)

山梨県指定天然記念物 樹齢：1200年

秋には、黄金の稲穂と紅葉が織りなす、山麓の石積み棚田の美しい絶景が広がります。

湯島の大杉

ほたるみ館北AS 標高419m

ほたるみ橋公園からの棚田

早川町AS 標高316m

身延町AS 標高219m

市川三郷町AS 標高227m

奈良田AS 標高830m

芦安AS 標高654m

広河原AS 標高1524m

塩見橋 足元に湖面が見えるのでスリル満点!

奈良田湖

広河原山荘

ヘルシー美里

市川三郷町商工会館 印章資料館

大聖寺(だいしょうじ)

山梨県指定天然記念物 樹齢：1200年

秋には、黄金の稲穂と紅葉が織りなす、山麓の石積み棚田の美しい絶景が広がります。

湯島の大杉

ほたるみ館北AS 標高419m

ほたるみ橋公園からの棚田

早川町AS 標高316m

身延町AS 標高219m

市川三郷町AS 標高227m

奈良田AS 標高830m

芦安AS 標高654m

広河原AS 標高1524m

塩見橋 足元に湖面が見えるのでスリル満点!

奈良田湖

広河原山荘

ヘルシー美里

市川三郷町商工会館 印章資料館

大聖寺(だいしょうじ)

山梨県指定天然記念物 樹齢：1200年

秋には、黄金の稲穂と紅葉が織りなす、山麓の石積み棚田の美しい絶景が広がります。

湯島の大杉

ほたるみ館北AS 標高419m

ほたるみ橋公園からの棚田

早川町AS 標高316m

身延町AS 標高219m

市川三郷町AS 標高227m

奈良田AS 標高830m

芦安AS 標高654m

広河原AS 標高1524m

塩見橋 足元に湖面が見えるのでスリル満点!

奈良田湖

広河原山荘

ヘルシー美里

市川三郷町商工会館 印章資料館

大聖寺(だいしょうじ)

山梨県指定天然記念物 樹齢：1200年

秋には、黄金の稲穂と紅葉が織りなす、山麓の石積み棚田の美しい絶景が広がります。

湯島の大杉

ほたるみ館北AS 標高419m

ほたるみ橋公園からの棚田

早川町AS 標高316m

身延町AS 標高219m

市川三郷町AS 標高227m

奈良田AS 標高830m

芦安AS 標高654m

広河原AS 標高1524m

塩見橋 足元に湖面が見えるのでスリル満点!

奈良田湖

広河原山荘

ヘルシー美里

市川三郷町商工会館 印章資料館

大聖寺(だいしょうじ)

山梨県指定天然記念物 樹齢：1200年

秋には、黄金の稲穂と紅葉が織りなす、山麓の石積み棚田の美しい絶景が広がります。

湯島の大杉

ほたるみ館北AS 標高419m

ほたるみ橋公園からの棚田

早川町AS 標高316m

身延町AS 標高219m

市川三郷町AS 標高227m

奈良田AS 標高830m

芦安AS 標高654m

広河原AS 標高1524m

塩見橋 足元に湖面が見えるのでスリル満点!

奈良田湖

広河原山荘

ヘルシー美里

市川三郷町商工会館 印章資料館

大聖寺(だいしょうじ)

山梨県指定天然記念物 樹齢：1200年

秋には、黄金の稲穂と紅葉が織りなす、山麓の石積み棚田の美しい絶景が広がります。

湯島の大杉

ほたるみ館北AS 標高419m

ほたるみ橋公園からの棚田

早川町AS 標高316m

身延町AS 標高219m

市川三郷町AS 標高227m

奈良田AS 標高830m

芦安AS 標高654m

広河原AS 標高1524m

塩見橋 足元に湖面が見えるのでスリル満点!

奈良田湖

広河原山荘

ヘルシー美里

市川三郷町商工会館 印章資料館

大聖寺(だいしょうじ)

山梨県指定天然記念物 樹齢：1200年

秋には、黄金の稲穂と紅葉が織りなす、山麓の石積み棚田の美しい絶景が広がります。

湯島の大杉

ほたるみ館北AS 標高419m

ほたるみ橋公園からの棚田

早川町AS 標高316m

身延町AS 標高219m

市川三郷町AS 標高227m

奈良田AS 標高830m

芦安AS 標高654m

広河原AS 標高1524m

塩見橋 足元に湖面が見えるのでスリル満点!

奈良田湖

広河原山荘

ヘルシー美里

市川三郷町商工会館 印章資料館

大聖寺(だいしょうじ)

山梨県指定天然記念物 樹齢：1200年

秋には、黄金の稲穂と紅葉が織りなす、山麓の石積み棚田の美しい絶景が広がります。

湯島の大杉

ほたるみ館北AS 標高419m

ほたるみ橋公園からの棚田

早川町AS 標高316m

身延町AS 標高219m

市川三郷町AS 標高227m

奈良田AS 標高830m

芦安AS 標高654m

広河原AS 標高1524m

塩見橋 足元に湖面が見えるのでスリル満点!

奈良田湖

広河原山荘

ヘルシー美里

市川三郷町商工会館 印章資料館

大聖寺(だいしょうじ)

山梨県指定天然記念物 樹齢：1200年

秋には、黄金の稲穂と紅葉が織りなす、山麓の石積み棚田の美しい絶景が広がります。

湯島の大杉

ほたるみ館北AS 標高419m

ほたるみ橋公園からの棚田

早川町AS 標高316m

身延町AS 標高219m

市川三郷町AS 標高227m

奈良田AS 標高830m

芦安AS 標高654m

広河原AS 標高1524m

塩見橋 足元に湖面が見えるのでスリル満点!

奈良田湖

広河原山荘

ヘルシー美里

市川三郷町商工会館 印章資料館

大聖寺(だいしょうじ)

山梨県指定天然記念物 樹齢：1200年

秋には、黄金の稲穂と紅葉が織りなす、山麓の石積み棚田の美しい絶景が広がります。

湯島の大杉

ほたるみ館北AS 標高419m

ほたるみ橋公園からの棚田

早川町AS 標高316m

身延町AS 標高219m

市川三郷町AS 標高227m

奈良田AS 標高830m

芦安AS 標高654m

広河原AS 標高1524m

塩見橋 足元に湖面が見えるのでスリル満点!

奈良田湖

広河原山荘

ヘルシー美里

市川三郷町商工会館 印章資料館