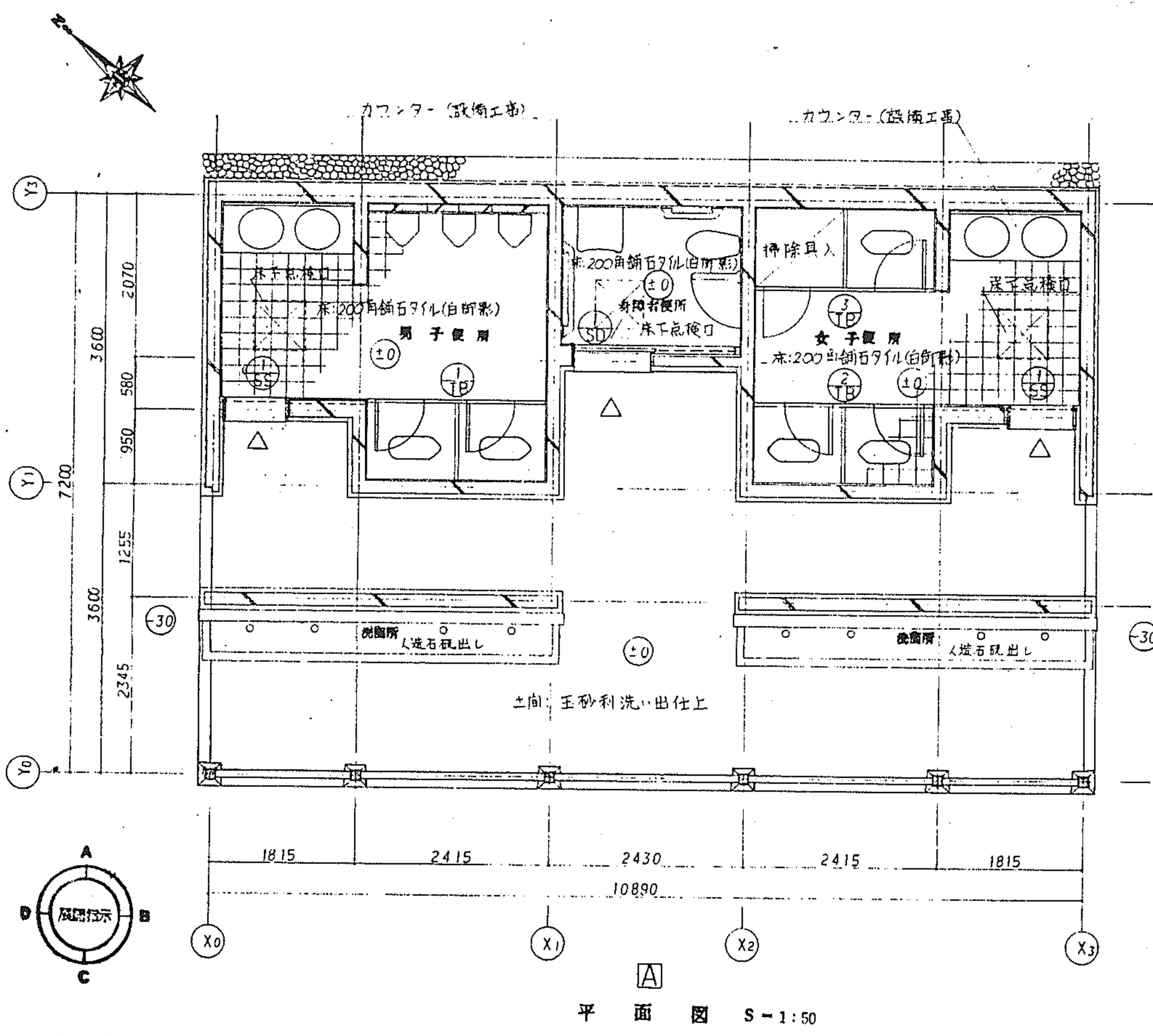
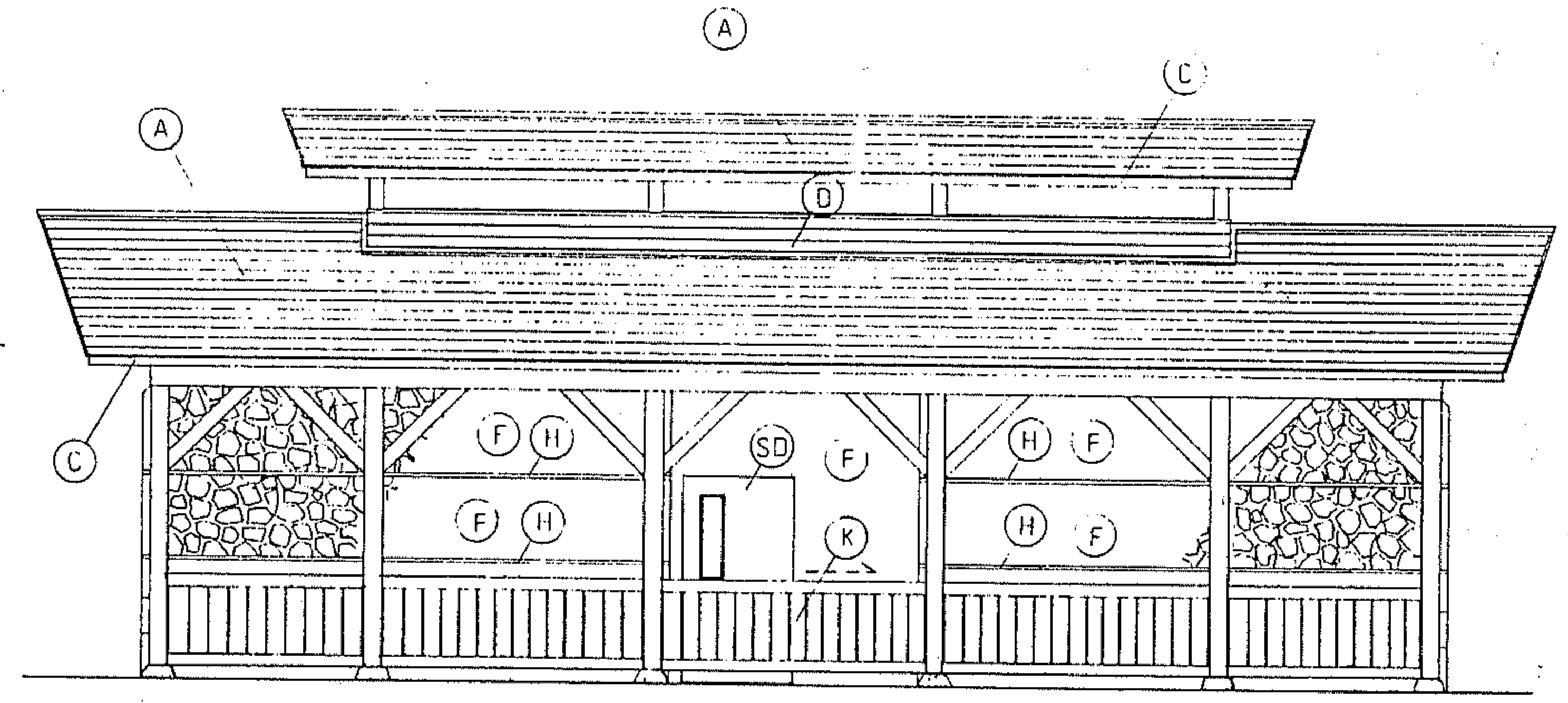


曾根丘陵公園主要施設平面図

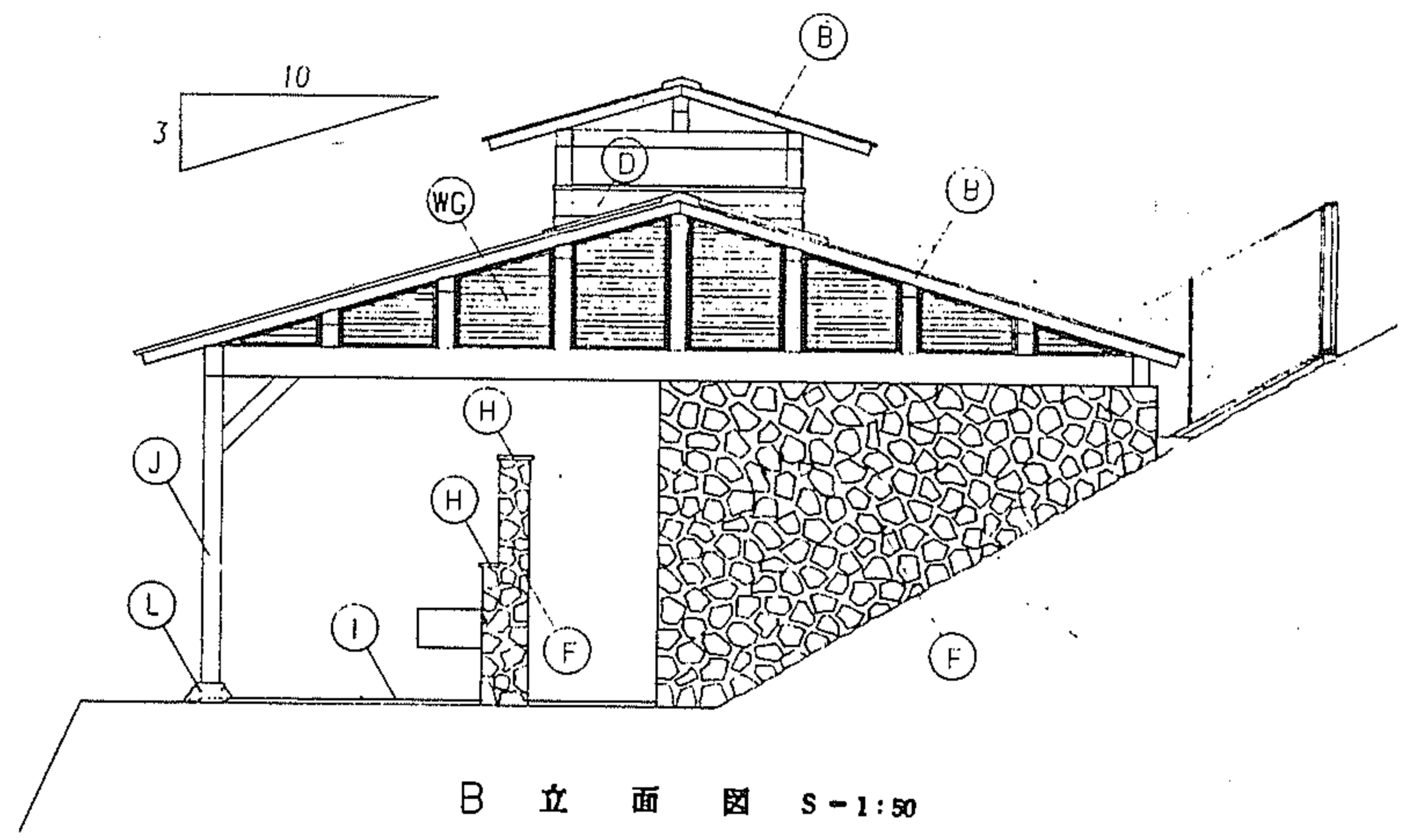
- 1 キャンプ場トイレ
- 2 ふれあい広場
- 3 ふれあい広場トイレ
- 4 研修センター
- 5 芝生広場
- 6 第1駐車場
- 7 第1駐車場トイレ
- 8 第3駐車場
- 9 第5駐車場
- 10 庭球場トイレ
- 11 東山南遺跡広場
- 12 東山南遺跡広場トイレ
- 13 日本庭園
- 14 日本庭園トイレ
- 15 日本庭園水車小屋
- 16 入口広場第2駐車場
- 17 方形周溝墓広場
- 18 野外ステージ、庭球場
- 19 遊具広場
- 20 歴史植物園



平面図 S-1:50



A 立面図 S-1:50



B 立面図 S-1:50

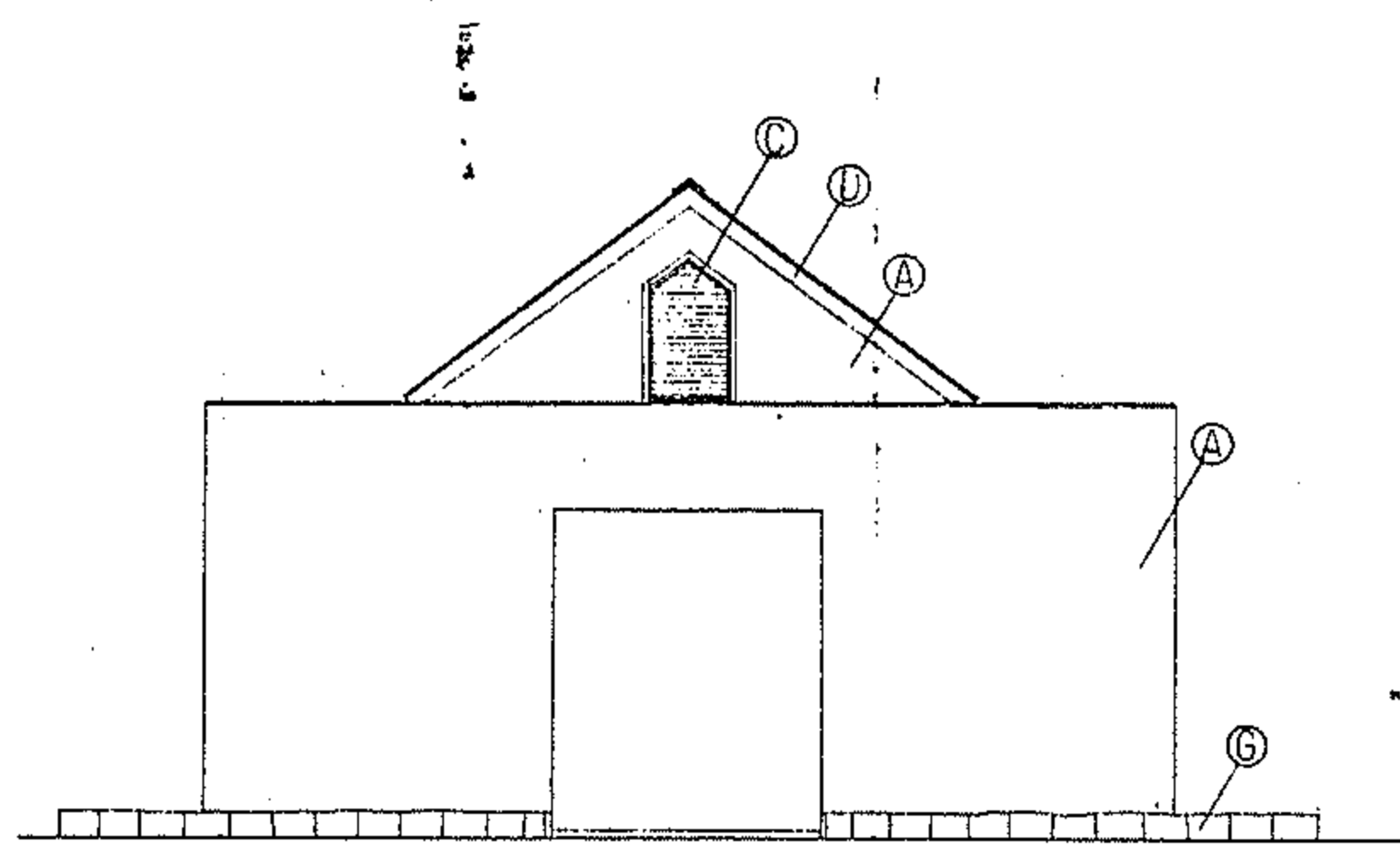
外部仕上表

符号	部位	仕上	符号	部位	仕上	符号	部位	仕上
A	屋根	12%コンパネ下地カラーベスト(アスファルトフェルト22kg巻)	WG	木製ガリ	キシラデコール	I	土間	玉砂利洗い出し仕上-一部石綿植毛シート防水下地玉砂利洗い出し仕上
B	破風板	25x110 キシラデコール	F	壁	鉄平石乱張り-一部石綿植毛シート防水下地鉄平石乱張り	J	柱	120x120 キシラデコール
C	鼻かくし	同上	SD	身障者便所出入口	ハンガードア MPヌリ	K	腰板	12%杉板羽目透張キシラデコール
D	うだつ	12%杉板羽目板5張 キシラデコール	H	基石	25%テラゾーブロック	L	苔石	白御形 300 ^φ H=150

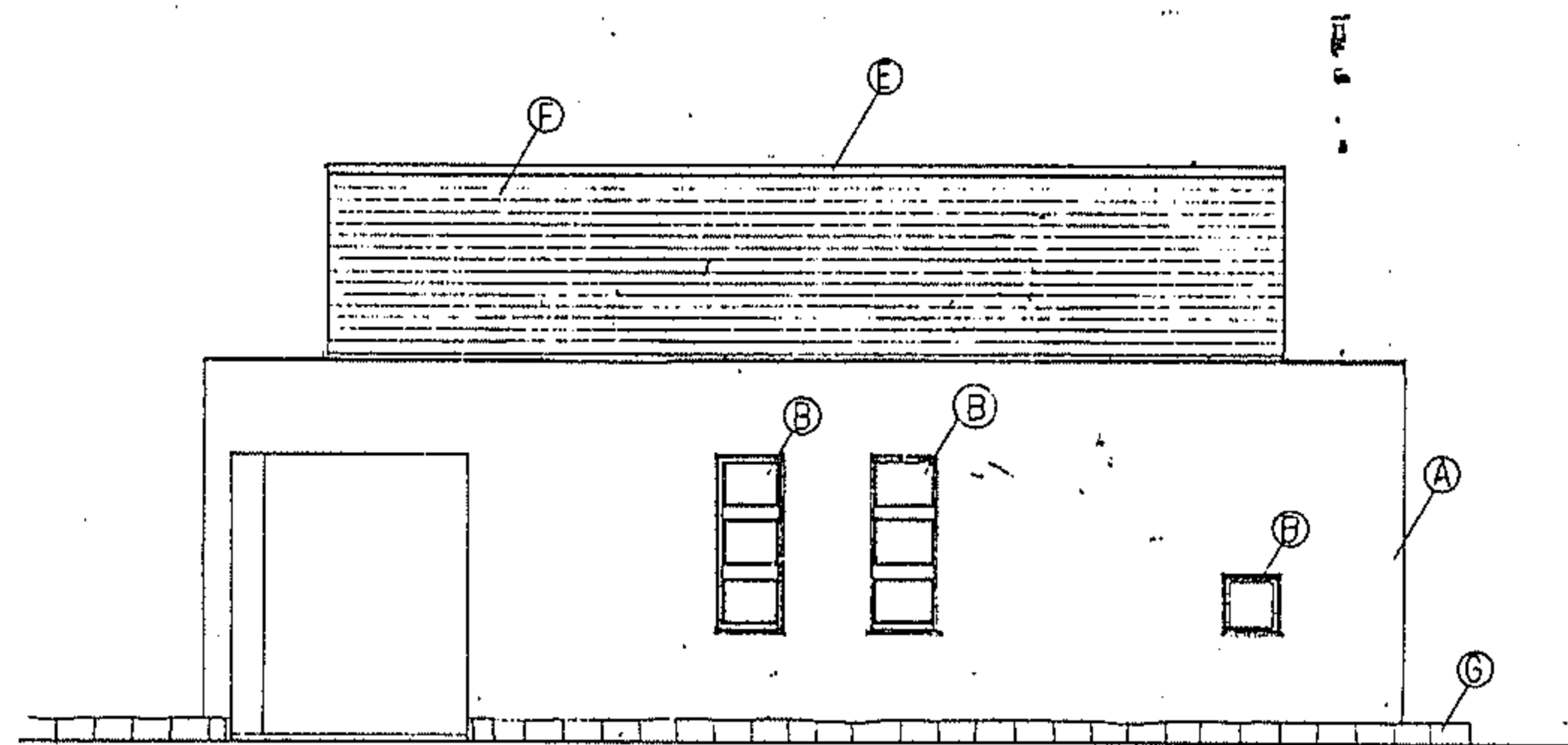
内部仕上表

室名	床	壁	H	天井
男子便所	石綿植毛シート防水下地 200角鋪石タイル	コンクリート下地 施釉陶器質 200角タイル	1200	12%杉板張 (化粧野地板) キシラデコール
女子便所	同上	一部コンクリートブロック下地 施釉陶器質 200角タイル	1200	同上
身障者便所	同上	コンクリート下地 施釉陶器質 200角タイル	1200	同上

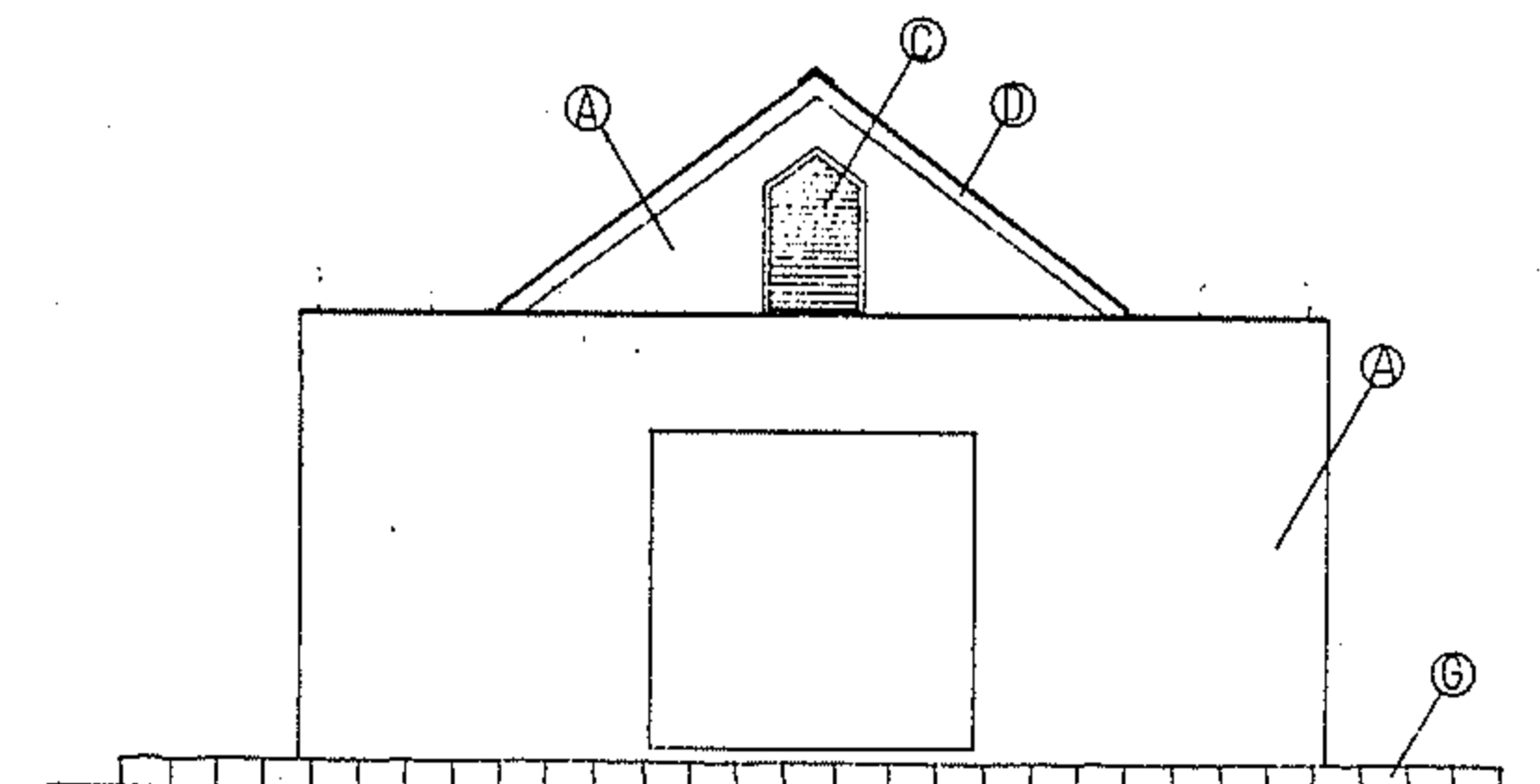
公園管理台帳付図	
公園名	曾根丘陵公園
所在地	東八代郡中道町下向山地内の20
図面名	キャンプ場 トイレ 建築詳細図
縮尺	図示 図面番号 41-1
山梨県	



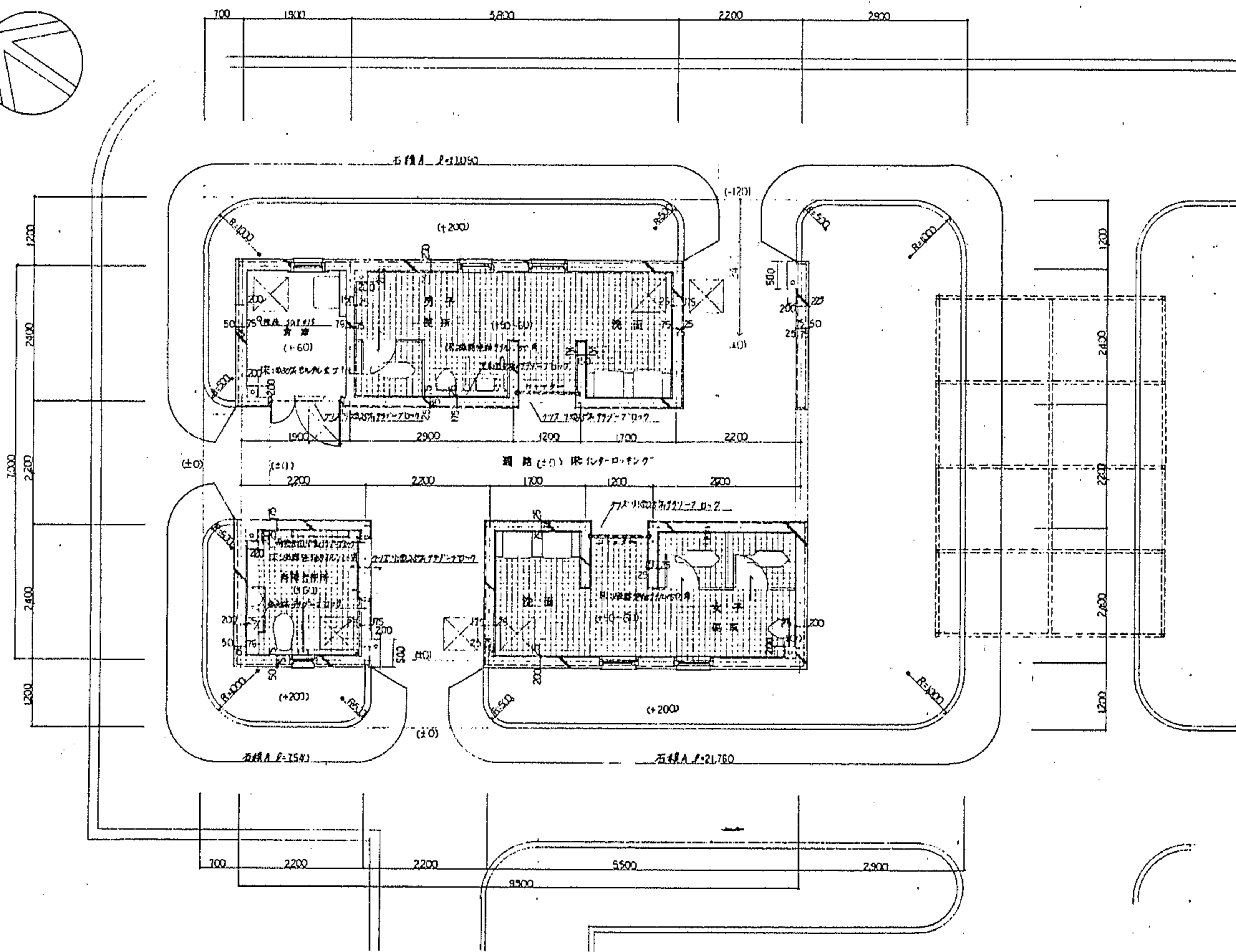
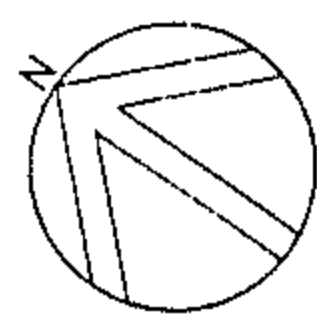
北立面図 8-1:50



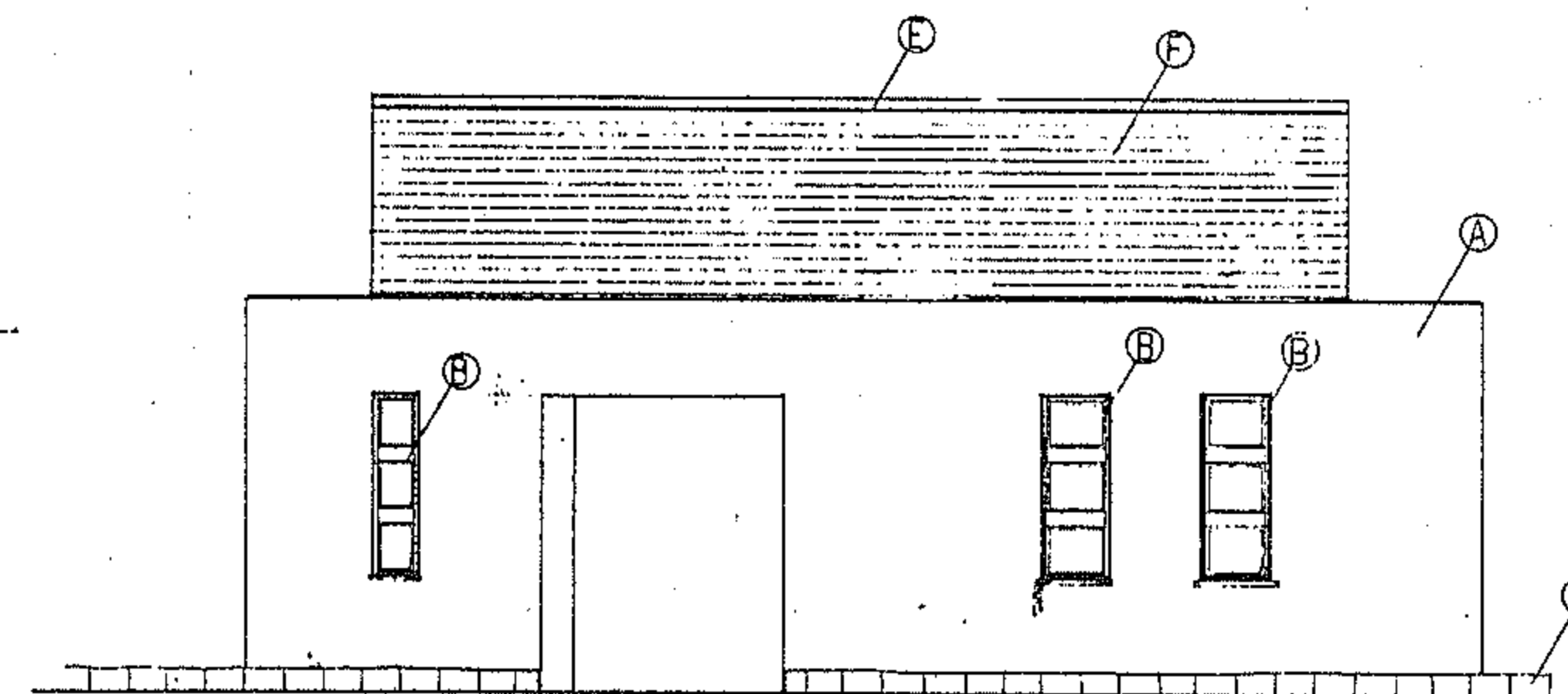
東立面図 8-1:50



南立面図 8-1:50



平面図 8-1:50



西立面図 8-1:50

外部仕上

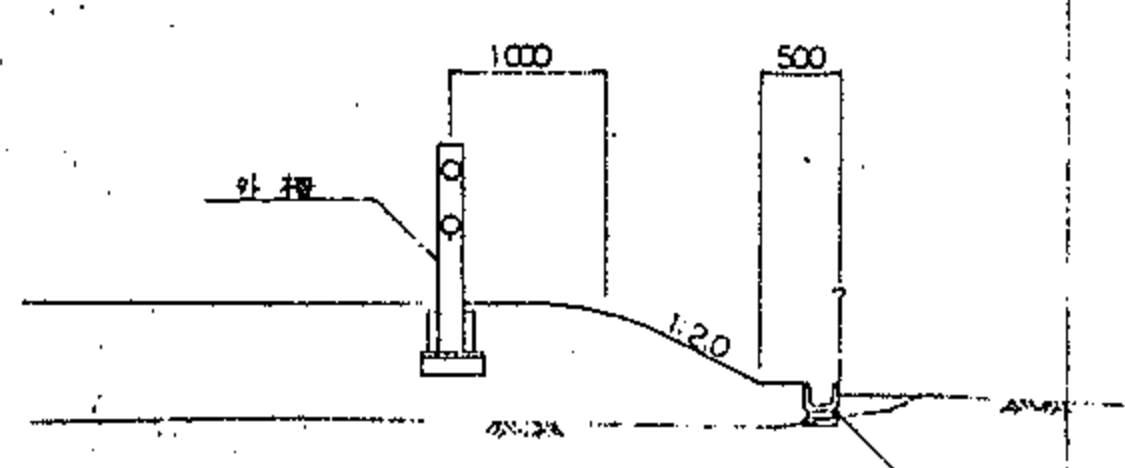
符号	仕上材料
A	北起行窓枠レール付取付物/石膏ボード/FRP/FRP/FRP
B	FRP/FRP/FRP
C	FRP/FRP
D	FRP/FRP/FRP/FRP
E	FRP/FRP/FRP/FRP
F	FRP/FRP/FRP/FRP
G	石積

公園管理台報告図	
公園名	曾根丘陵公園
所在地	東八代郡中道町下向山地内の20
図面名	ふれあい広場トイレ 建築詳細図
縮尺	図示 図面番号 11-1
山梨県	

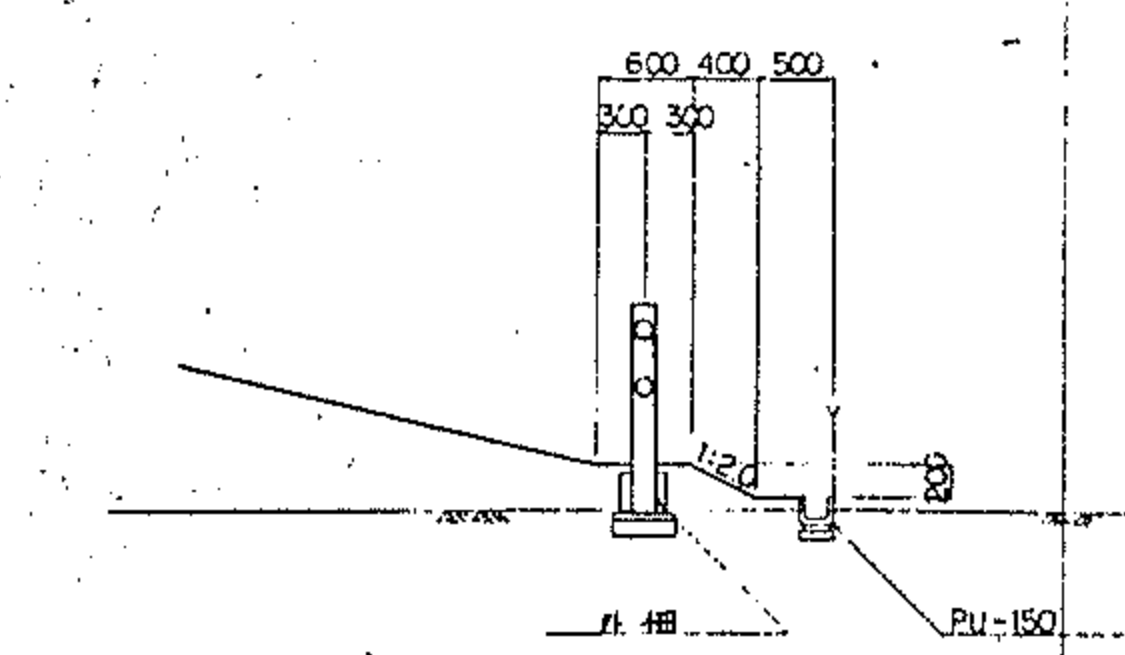
造成計画平面図
S=1:500



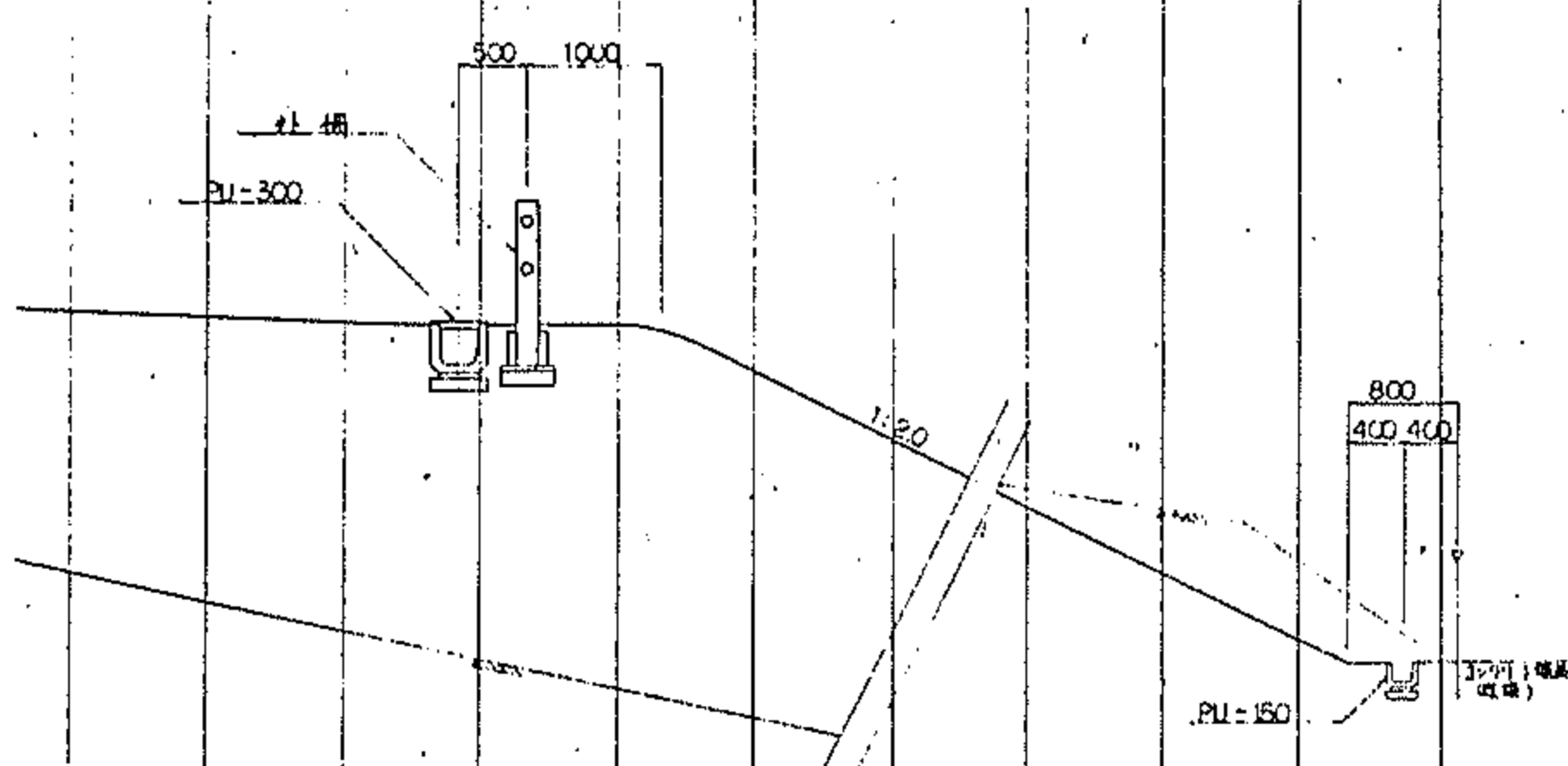
断面 A-A
S=1:50




断面 B-B
S=1:50



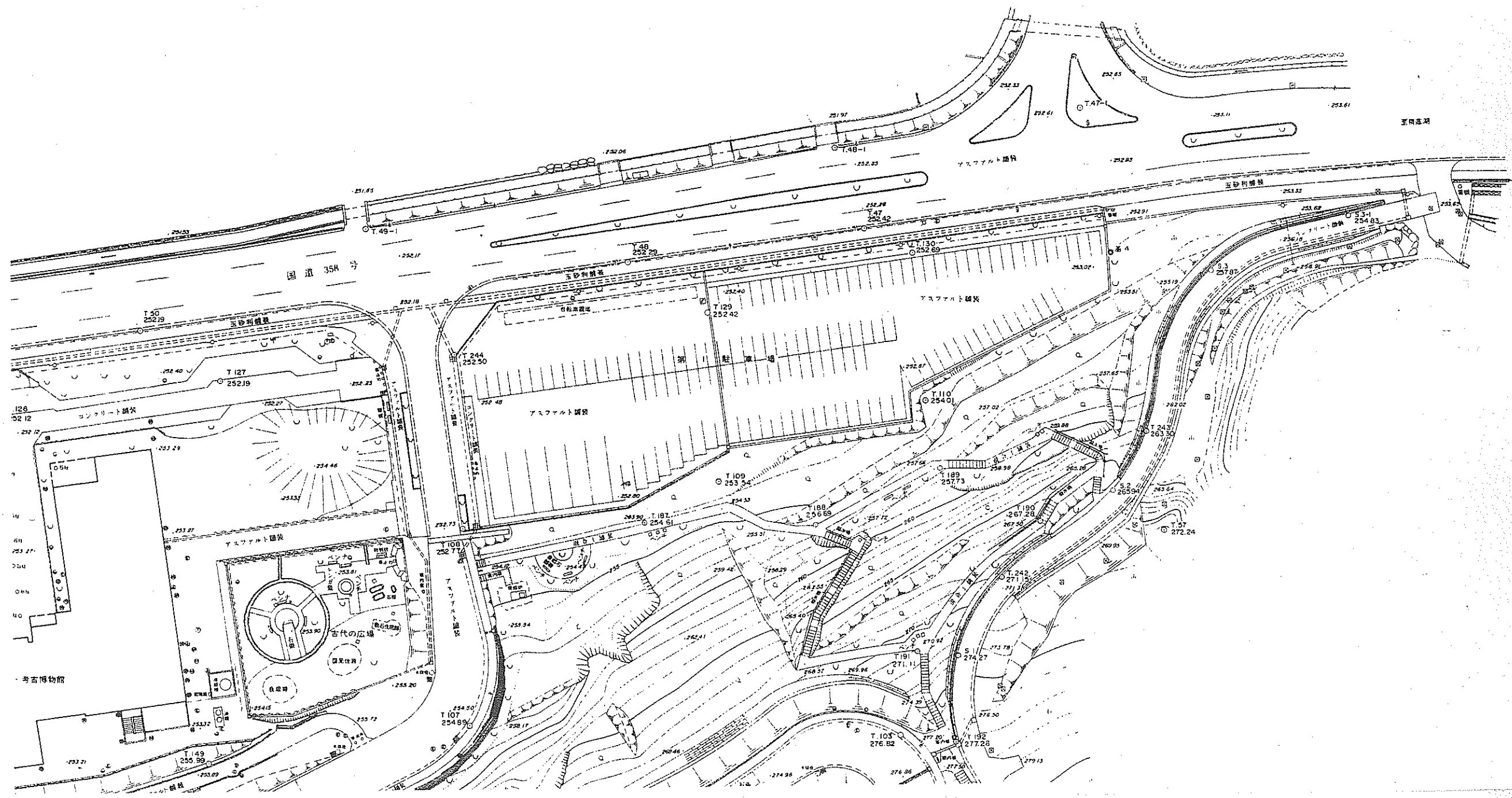
断面 C-C
S=1:50

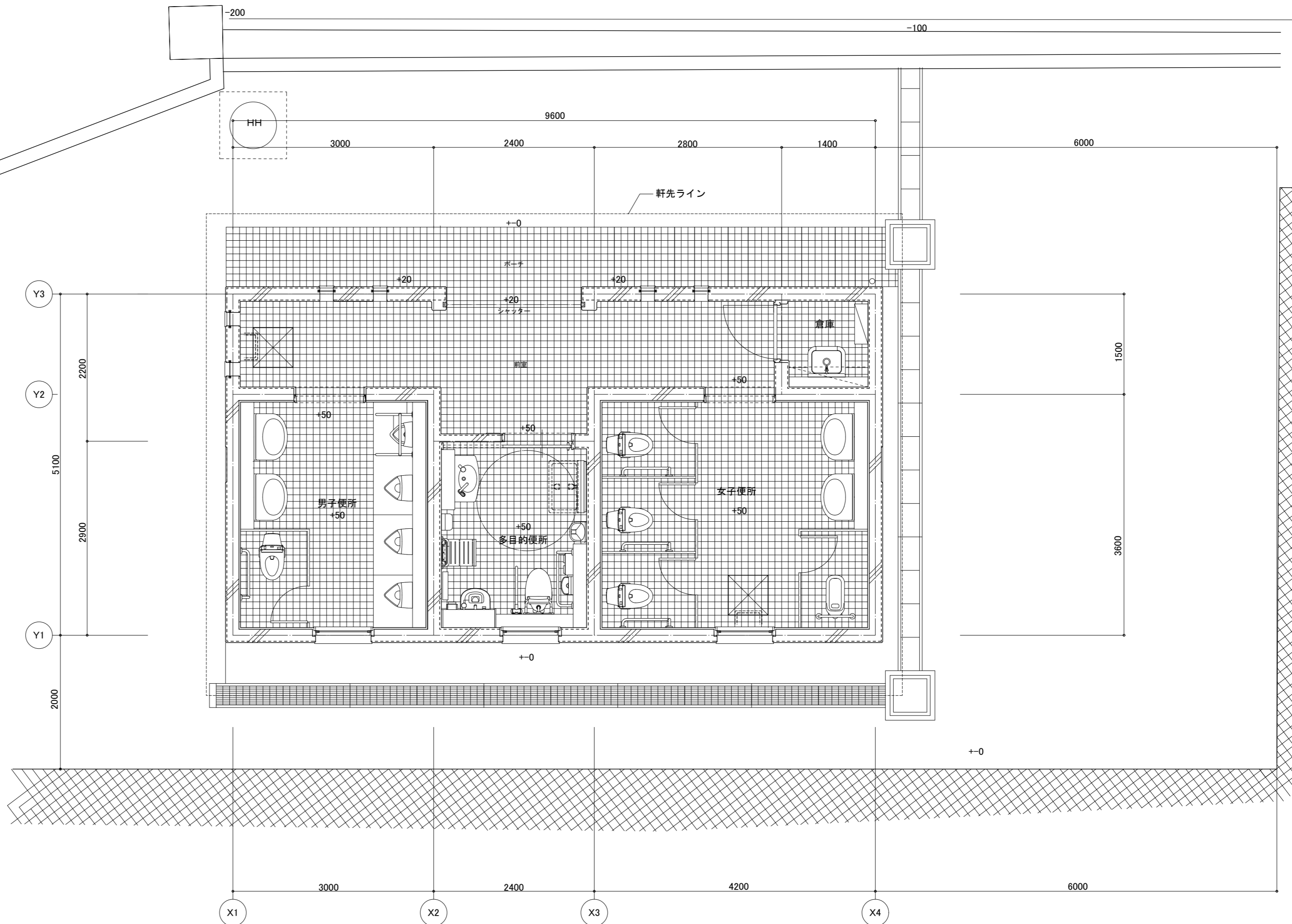


土工断面図
S=1:20



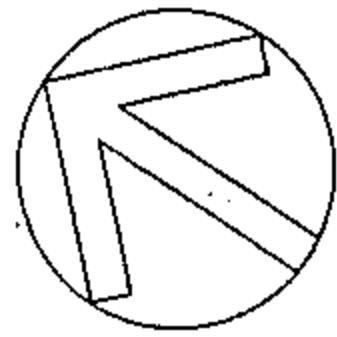
公園管理台帳付図	
公園名	宮根丘陵公園
所在地	東八代郡中道町下向山地内の20
図面名	芝生広場 計画平面図
縮尺	図示 図面番号 5-1
山梨県	



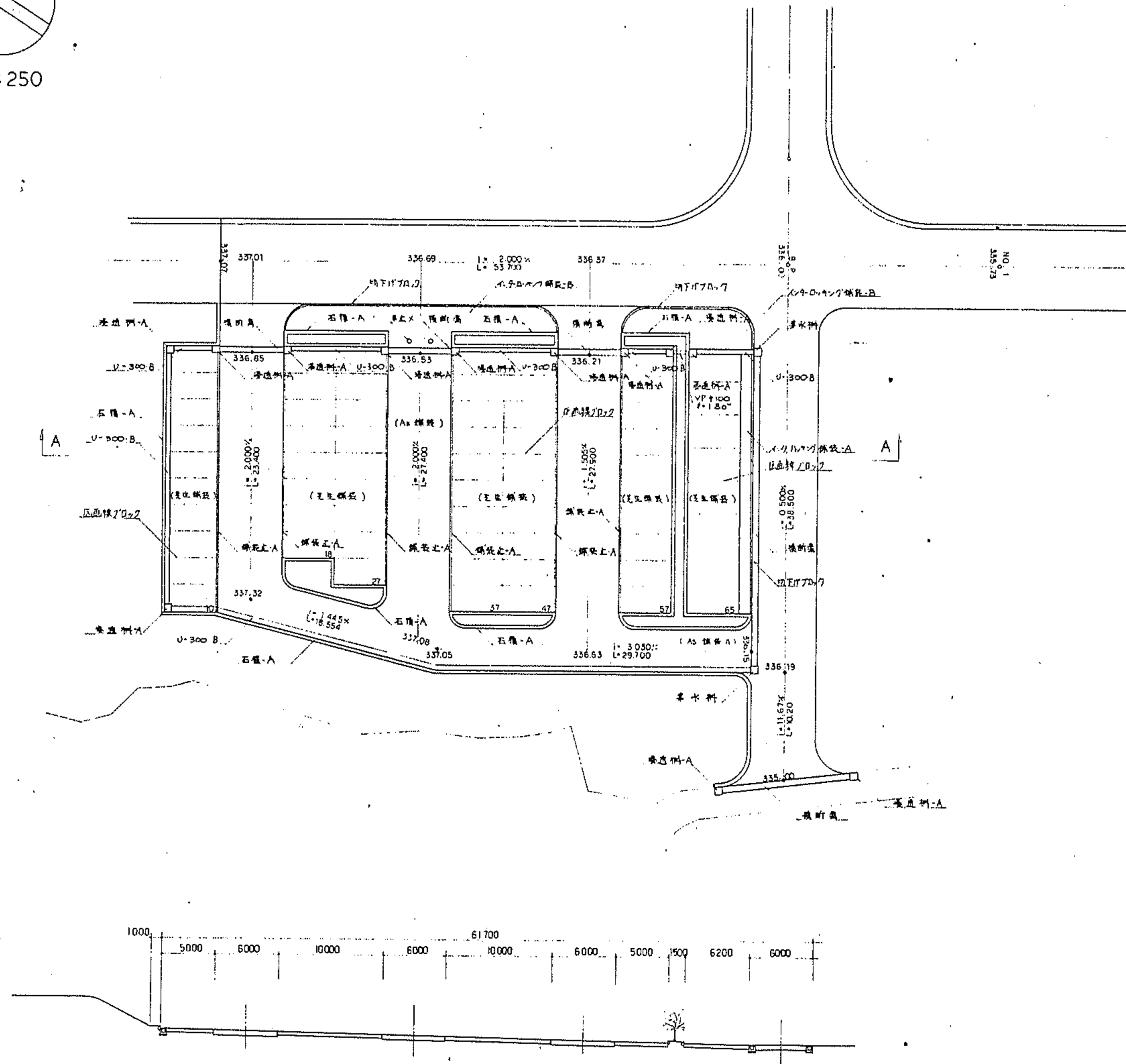


平面図 S=1:50 床面積 48.96㎡

	承認	設計	担当	縮尺 A2版S=1:50	工事名称 曾根丘陵公園屋外便所建設工事 図面名称 平面図
				調印用	

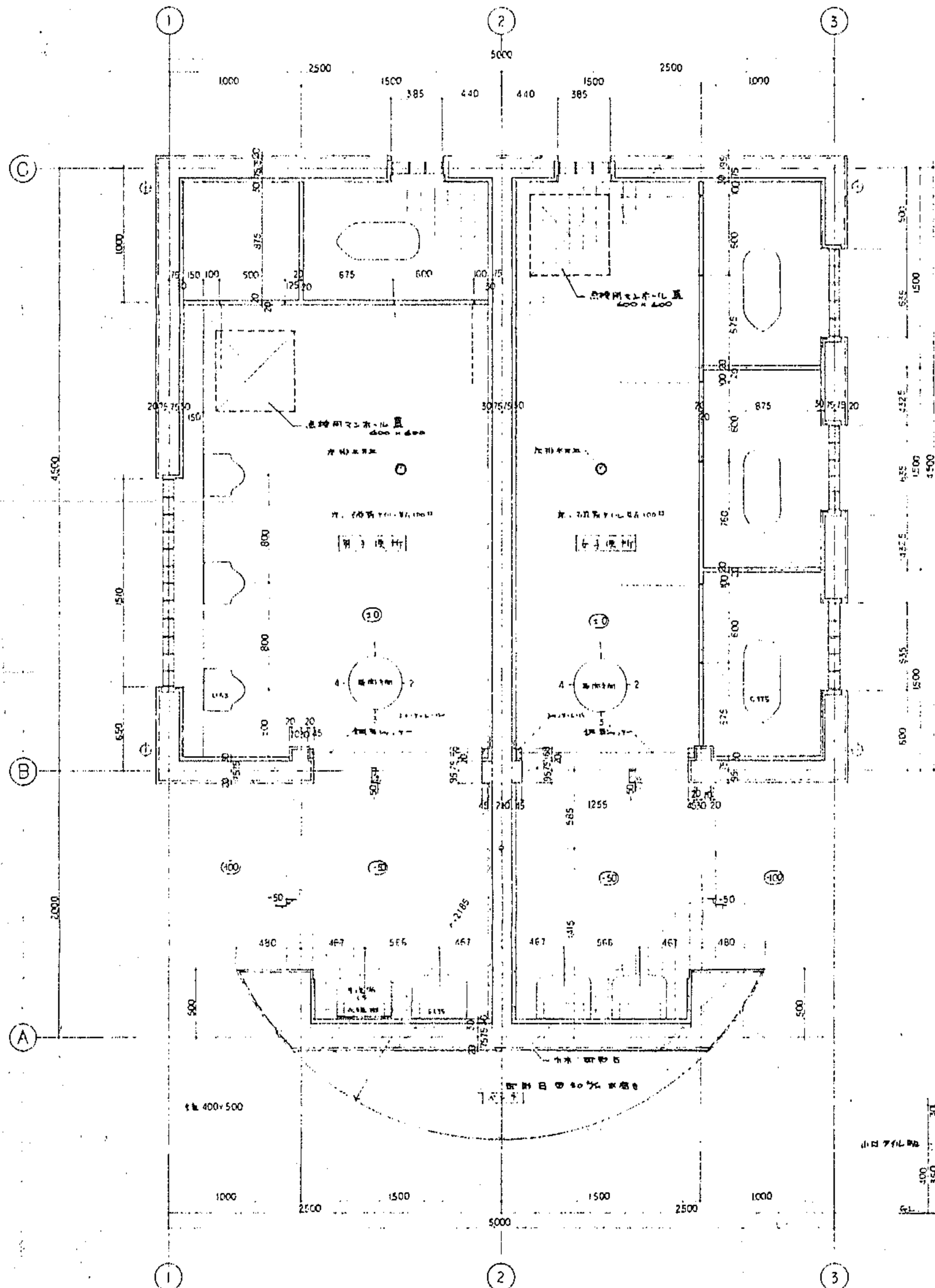


S=1:250

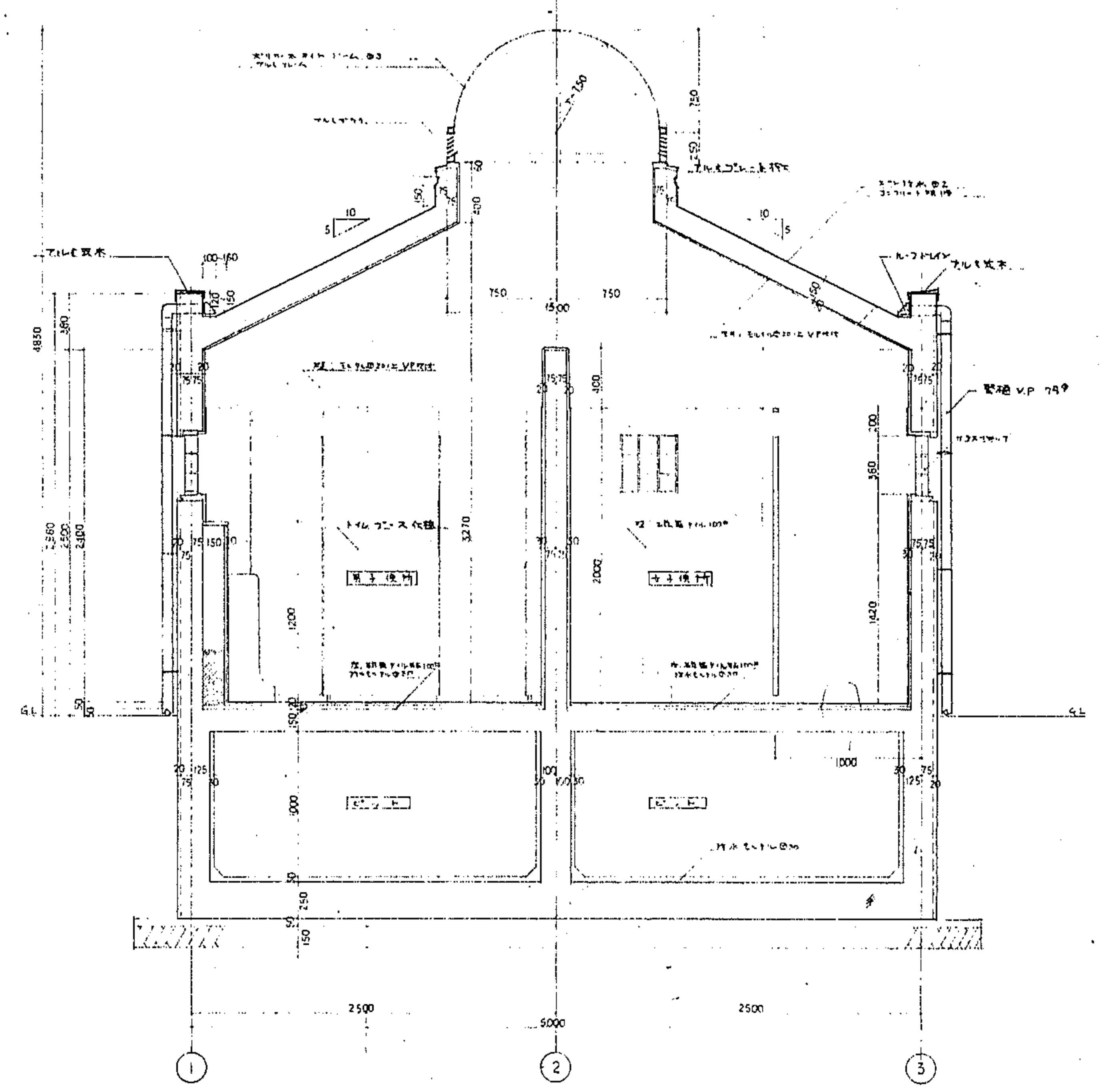


記号	名称	単位	数量	面積	備考
	アスファルト舗装-A	m ²		912.9	
	コンクリート舗装-A			26.5	4.4-0.4 x 1.00
	コンクリート舗装-B			104.2	1.40
	芝生舗装			794.4	
	舗装上-A	m		162.7	
	地下排水			46.0	
	石積-A			285.8	幅員1.0 x 1.20
	U-300B			109.4	
	排水溝			59.3	
	浄水機-A			12	
	集水機	箇所		2	
	VF+100	m		1.8	
	車止木	本		2	
	石積ブロック	m			

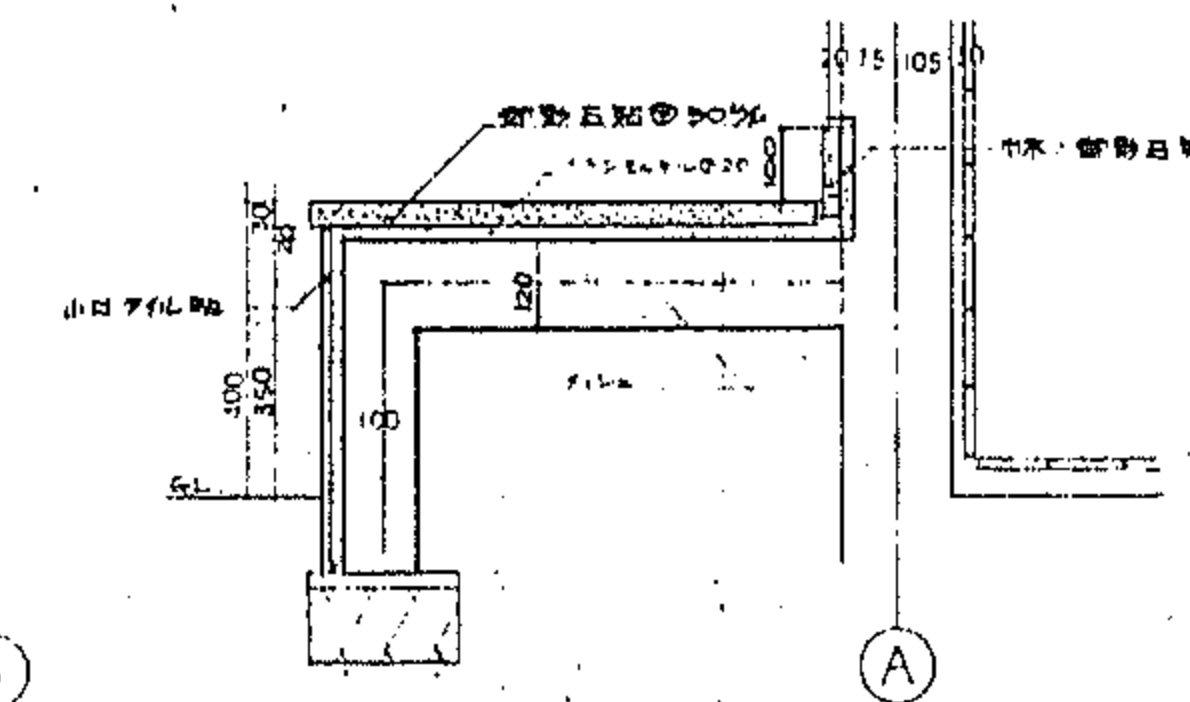
公園管理台帳付図	
公園名	曾根丘陵公園
所在地	東八代郡中道町下向山地内の20
図面名	第3駐車場 計画平面図
縮尺	図示 図面番号 10-1
山梨県	



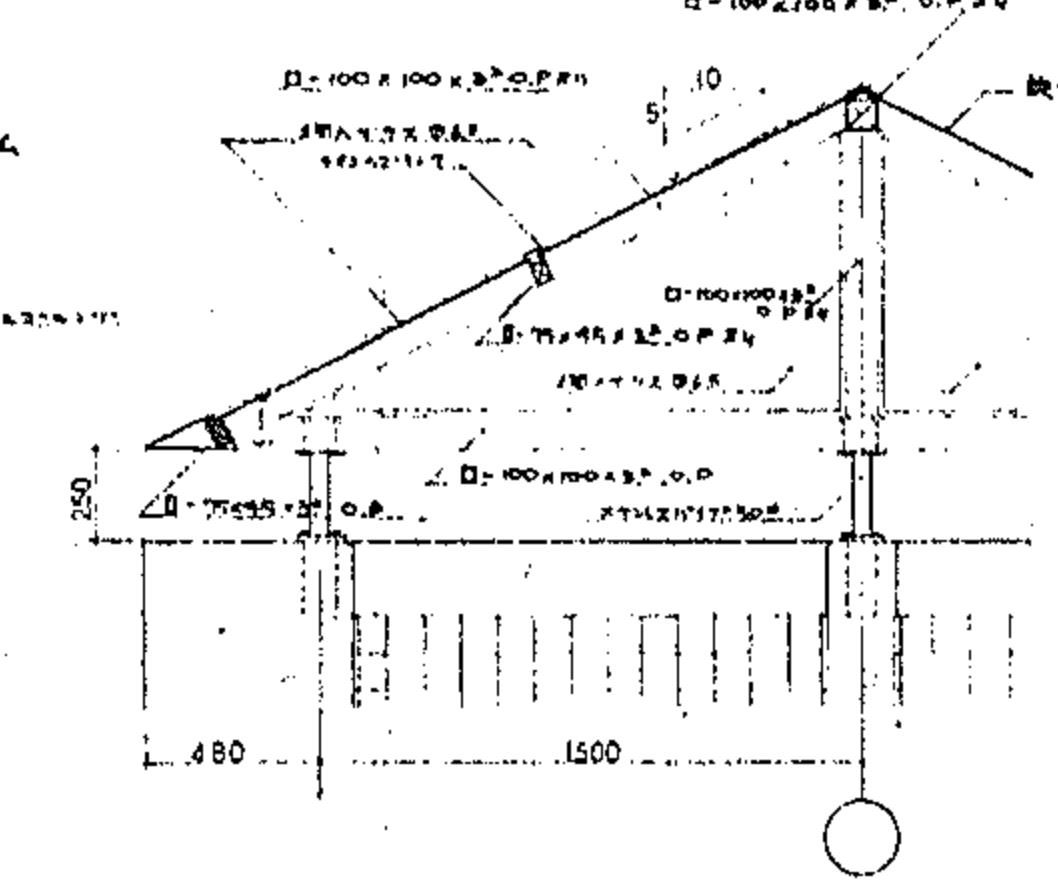
平面図 1:20



組計図 1:20



小口アール部
1:10



線面所施群細図
1:20

公園管理台帳付図	
公園名	曾根丘陵公園
所在地	東八代郡中道町下向山地区内の20
図面名	テニスコートトイレ 建築詳細図
縮尺	図示 図面番号 16-2
山梨県	



S = 1 : 500

切土法面整形

記号	面積
①	45.0
②	101.0
合計	146.0

盛土法面整形

記号	面積
△	95.0
△	57.5
合計	152.5

I区
保護用シート求積表

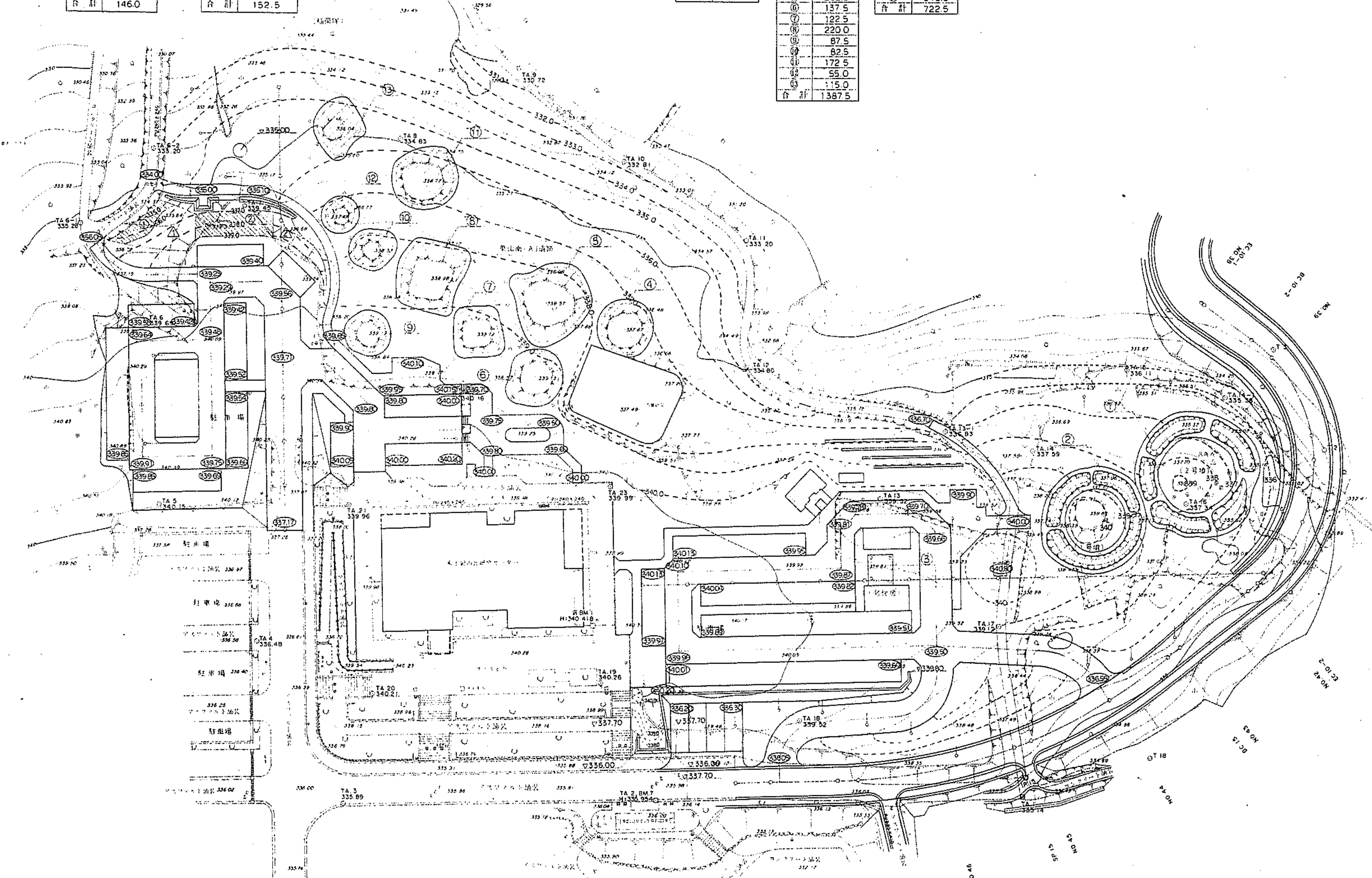
記号	面積
③	37.4
合計	37.4

II区
保護用シート求積表

記号	面積
④	132.5
⑤	262.5
⑥	137.5
⑦	122.5
⑧	220.0
⑨	87.5
⑩	82.5
⑪	172.5
⑫	55.0
⑬	15.0
合計	1387.5

III区
保護用シート求積表

記号	面積
⑭	412.5
⑮	310.0
合計	722.5

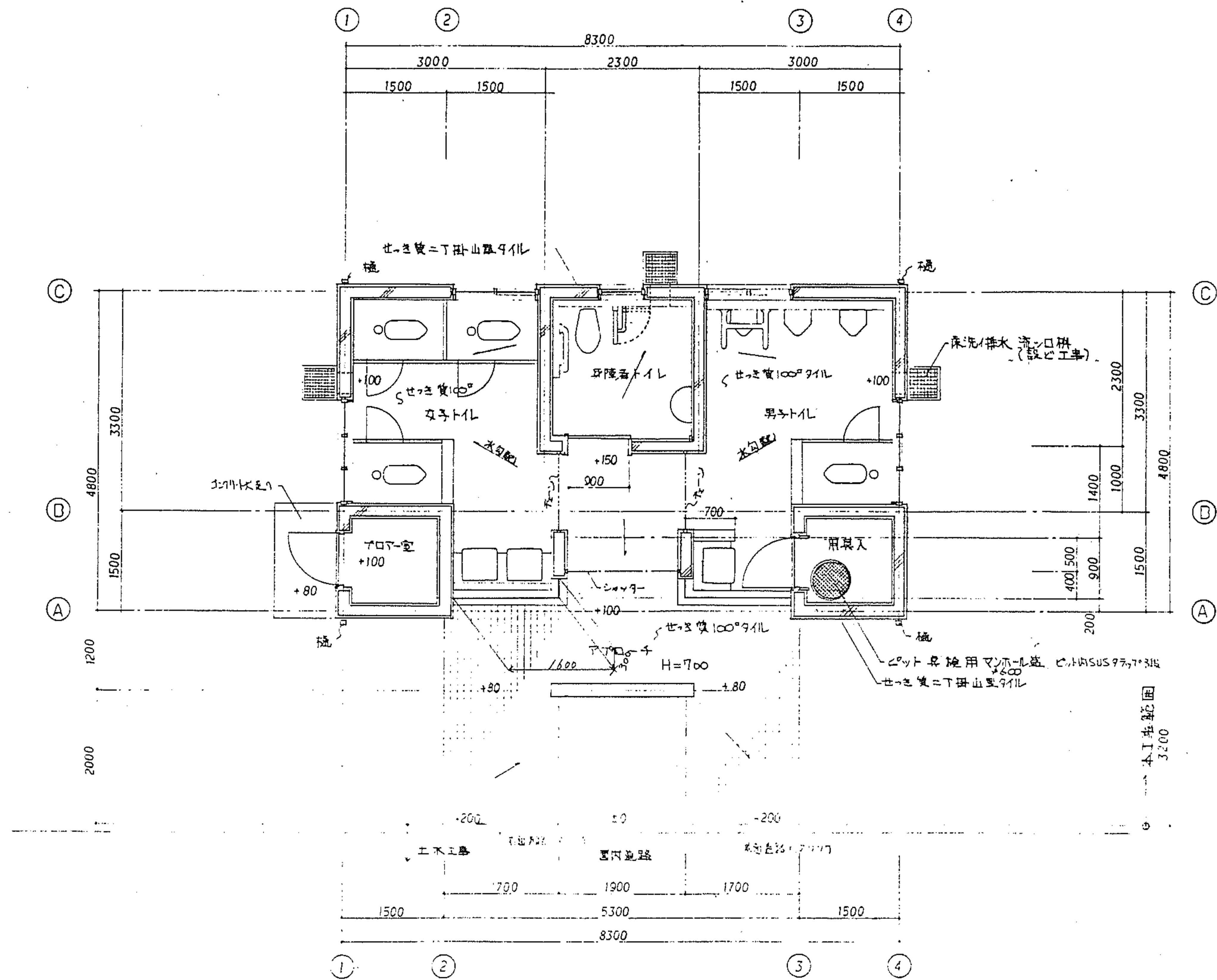


IP.10-2
IA:1027-34-22
R:35,000
TL:44,40.1
CL:63,274
SL:21,585

IP.15
IA:135-43-53
R:120,000
TL:42,178
CL:81,119
SL:7,196

都市公園建設 工事設計図	
工事番号	図面番号 3
路用名	曾根丘陵公園
工事箇所	東山南遺跡・駐車場ゾーン
図名	全体完成 計画平面図 縮尺 1:500
測量	年月日 枚数
測量者	

東山南遺跡・駐車場ゾーン
施設計画図 番号1-1

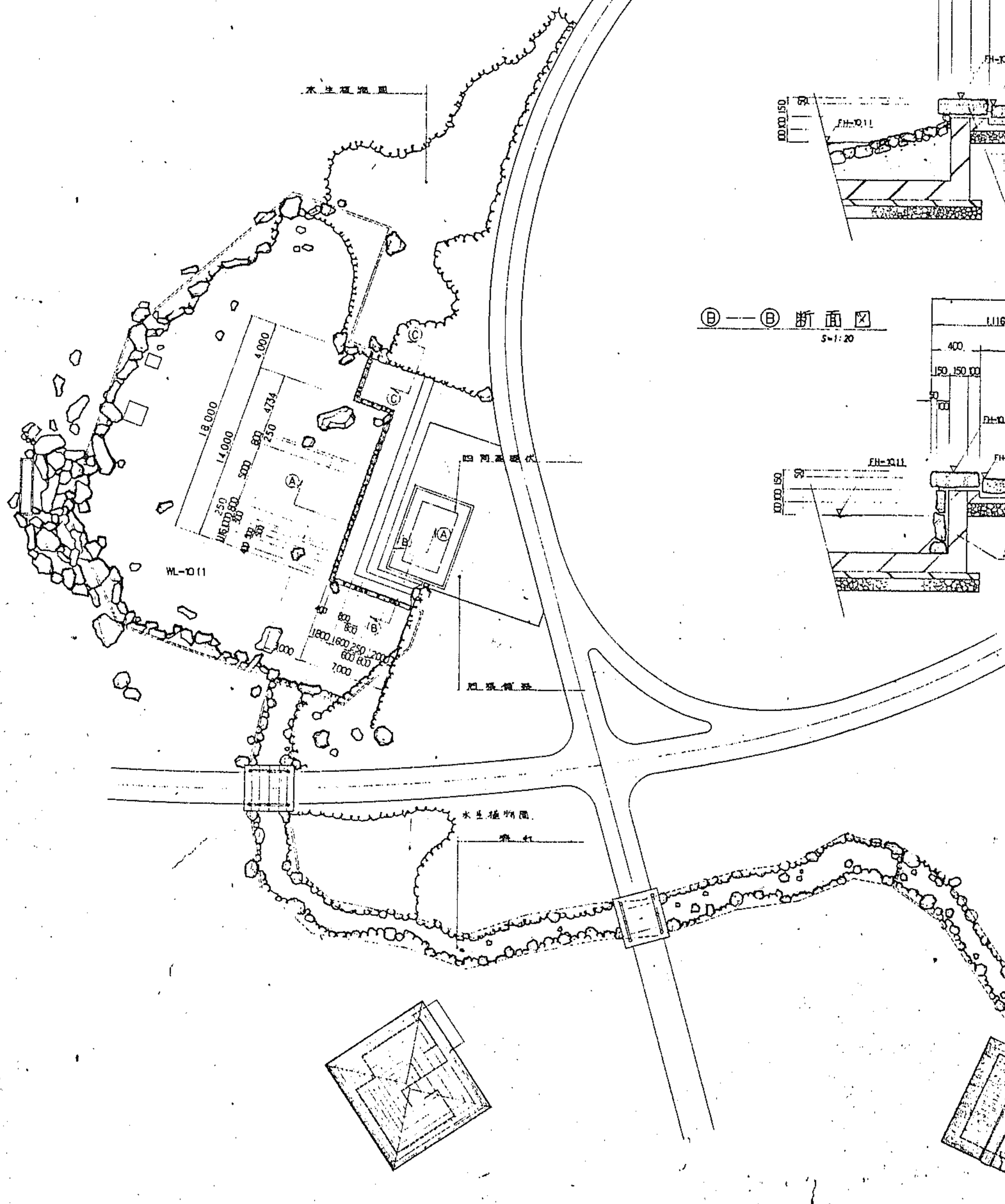


平面詳細図 S = 1:50

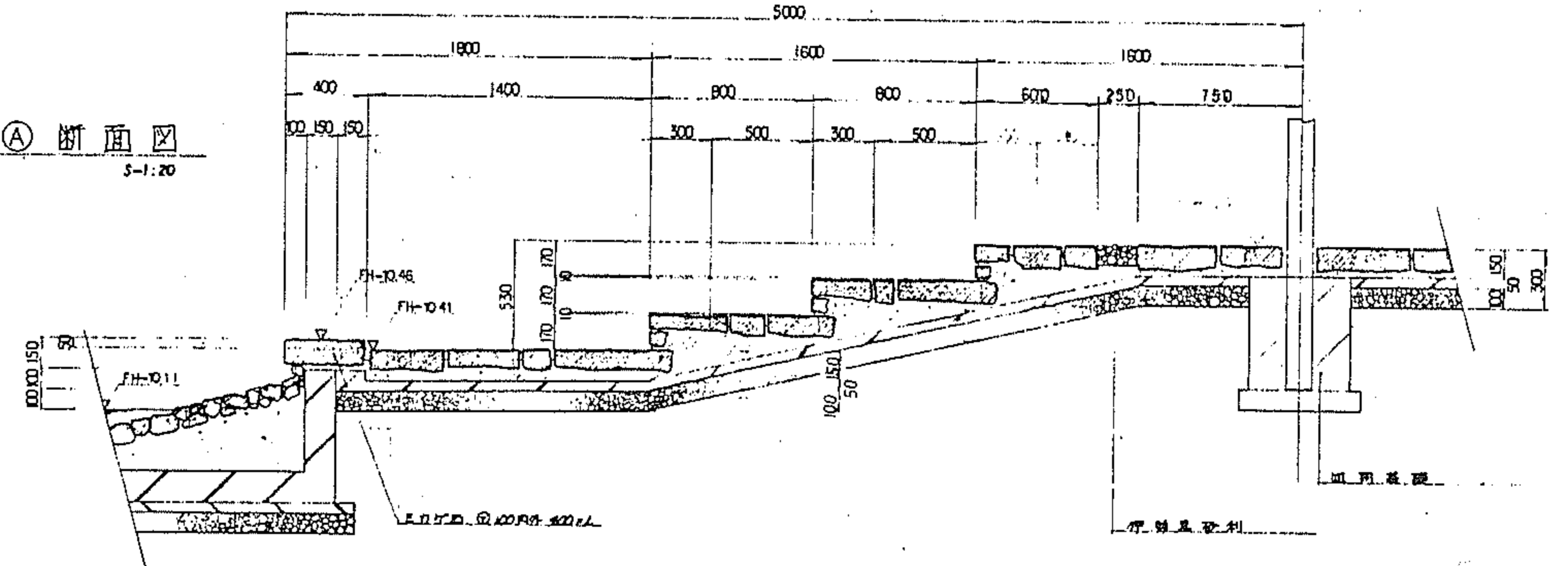
東山南遺跡・駐車場ゾーン
トイレ建築設計図 番号7-1

曾根丘陵公園歴史植物園屋外便所 新築工事	A-7
平面詳細図	S = 1:50
8-2	

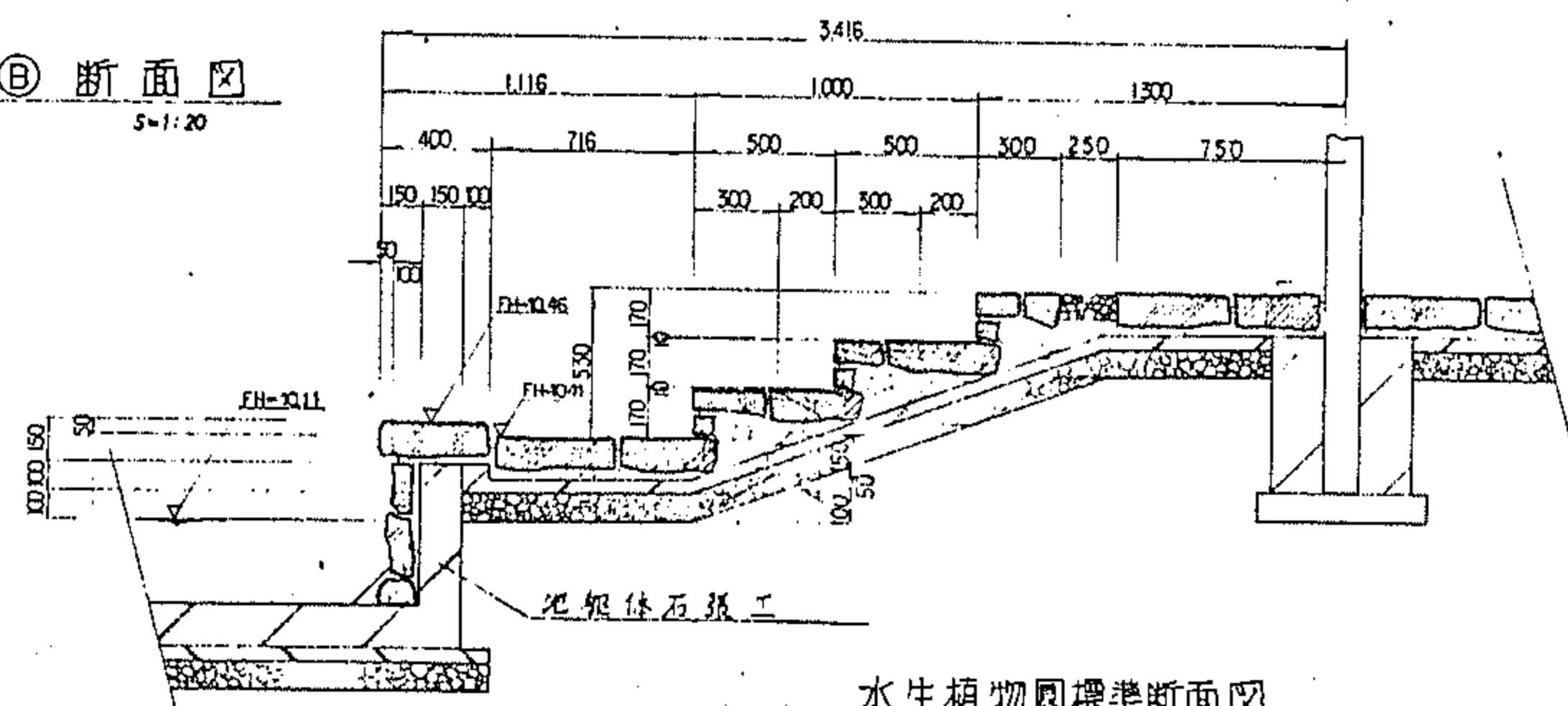
池流れ平面図
S-1:200



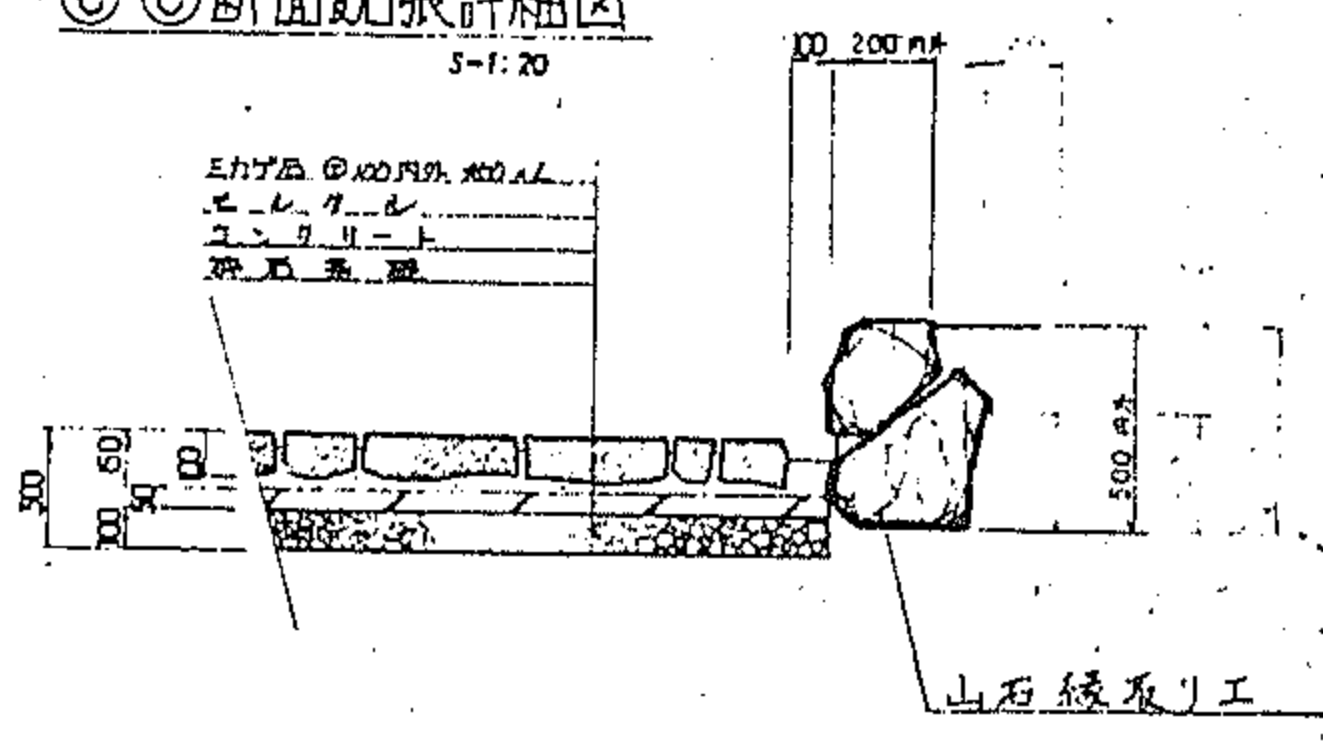
①-①断面図
S-1:20



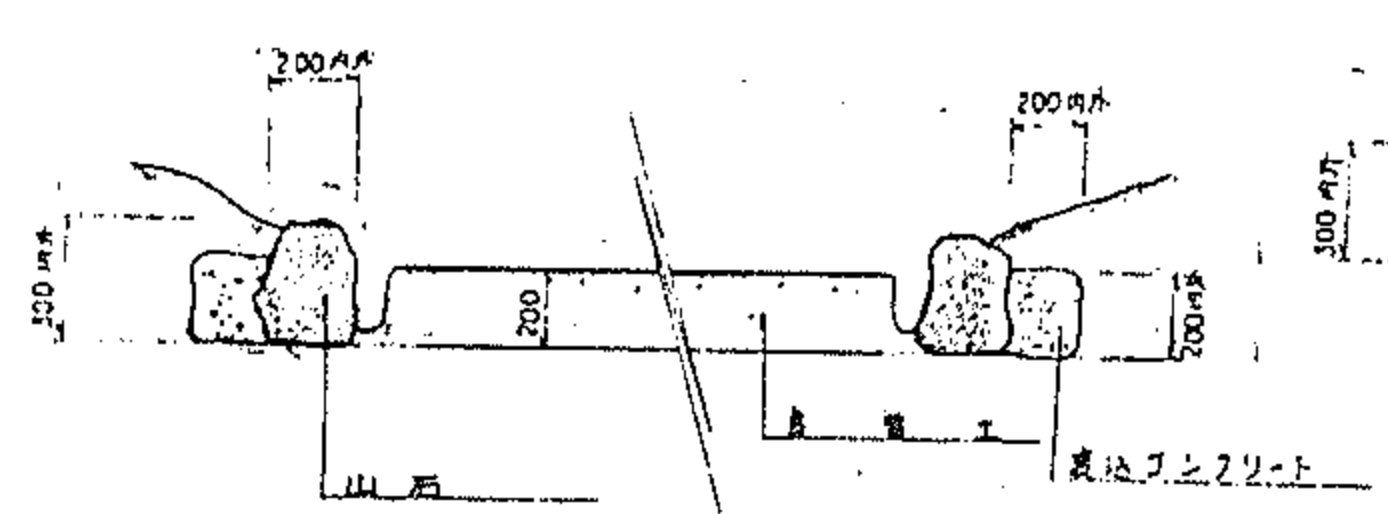
②-②断面図
S-1:20



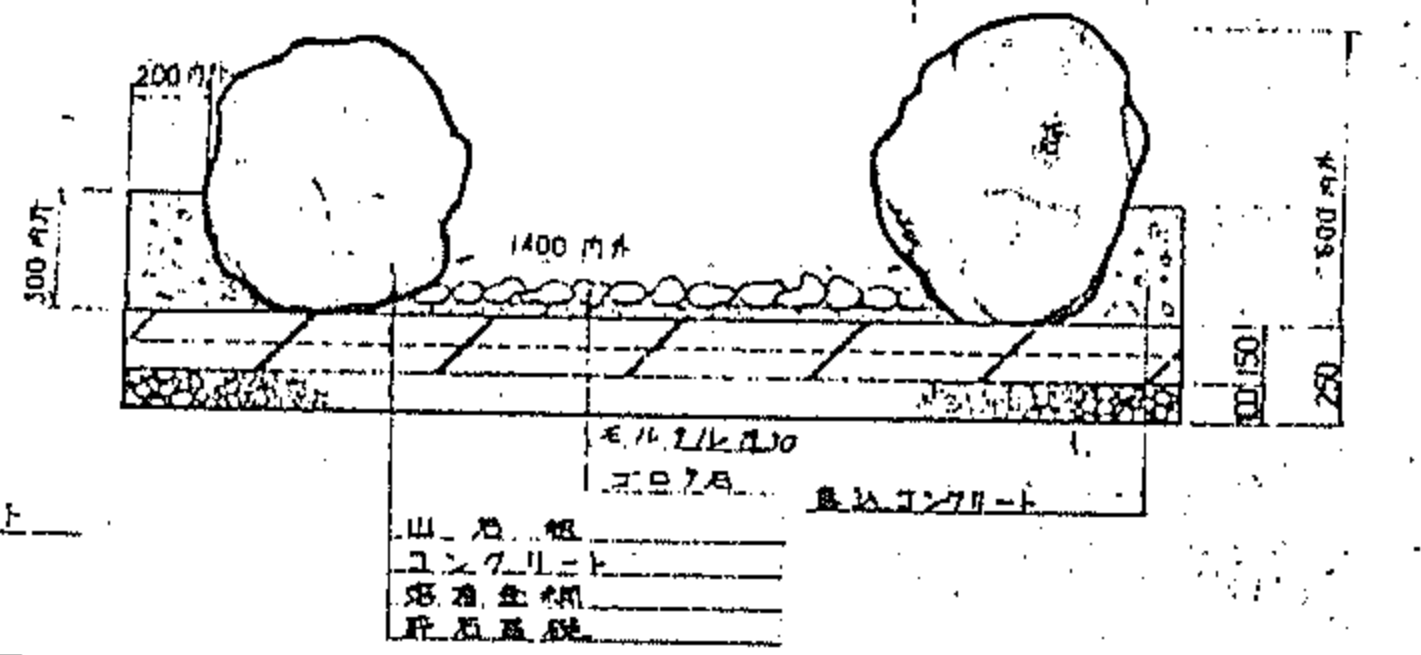
③-③断面山石張り詳細図
S-1:20



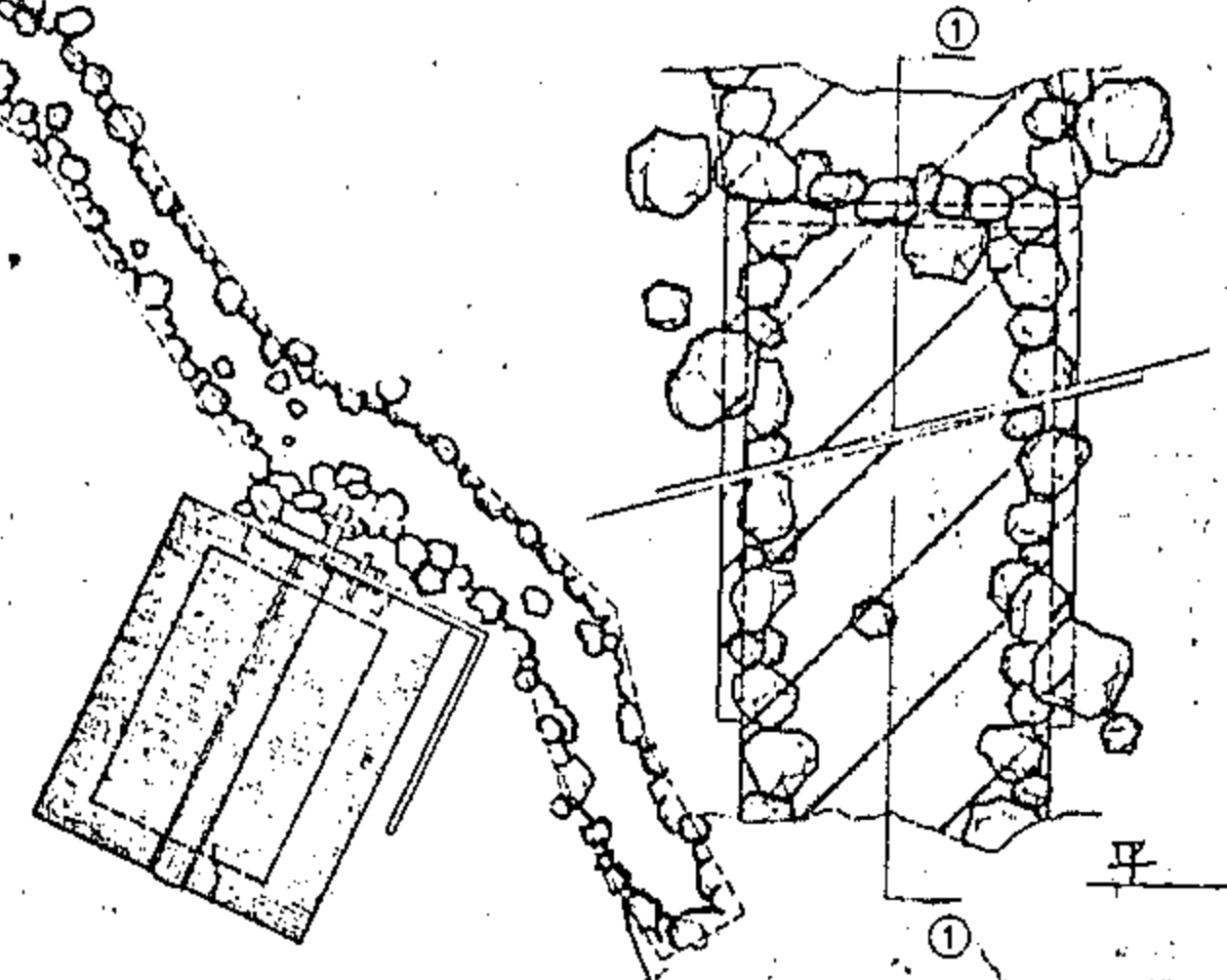
水生植物園標準断面図
S-1:20



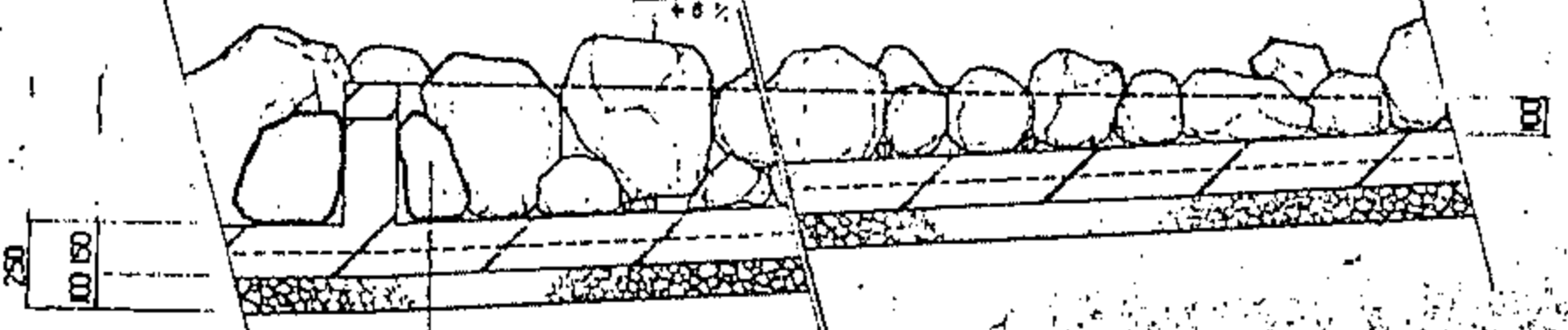
流れ標準断面図
S-1:20



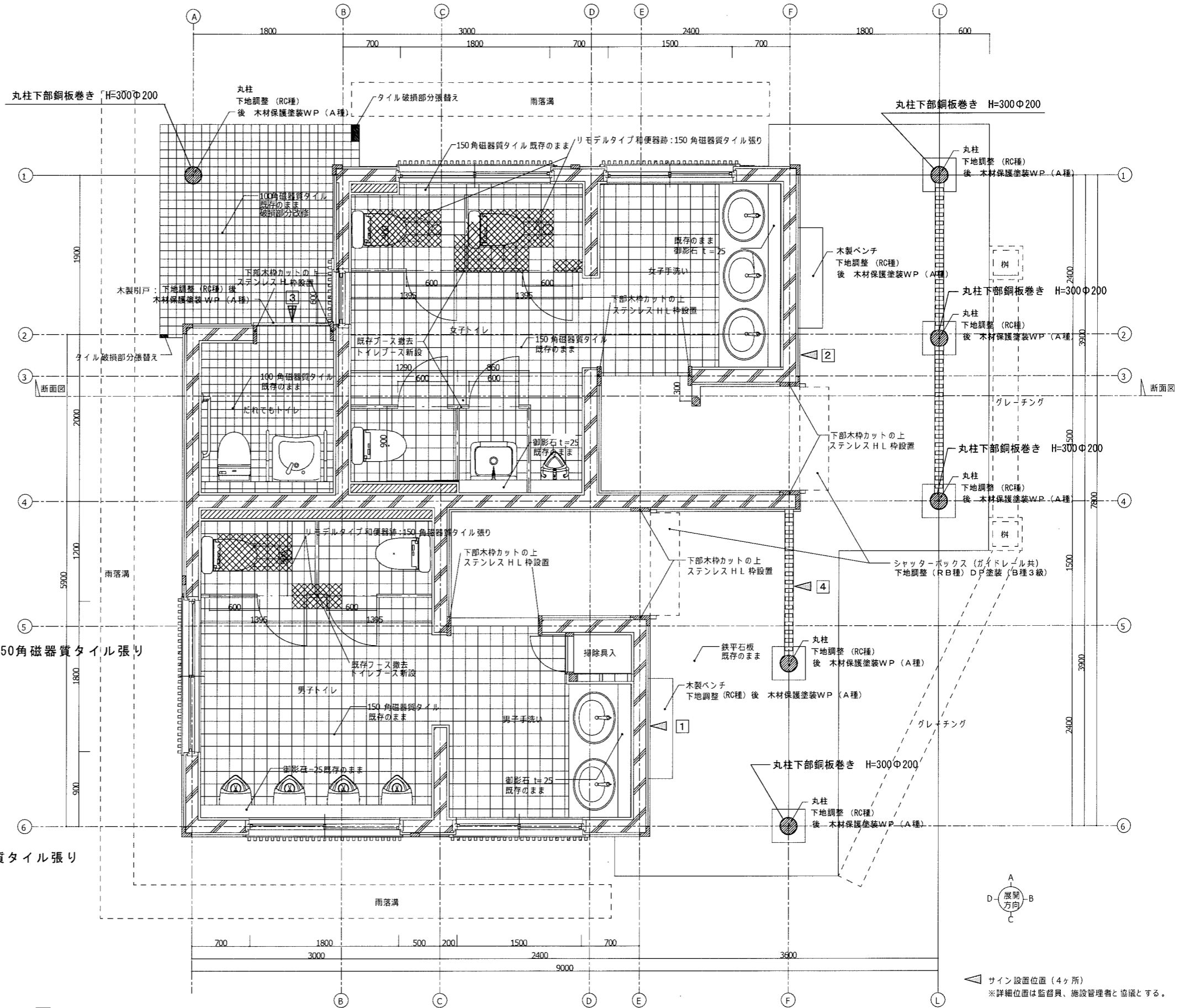
せき詳細図



①-①断面図
S-1:20



公園管理台帳付図	
公園名	曾根丘陵公園
所在地	東八代郡中道町下向山地内の20
図面名	日本庭園 構造物詳細図
縮尺	図示 図面番号 56-9
山梨県	



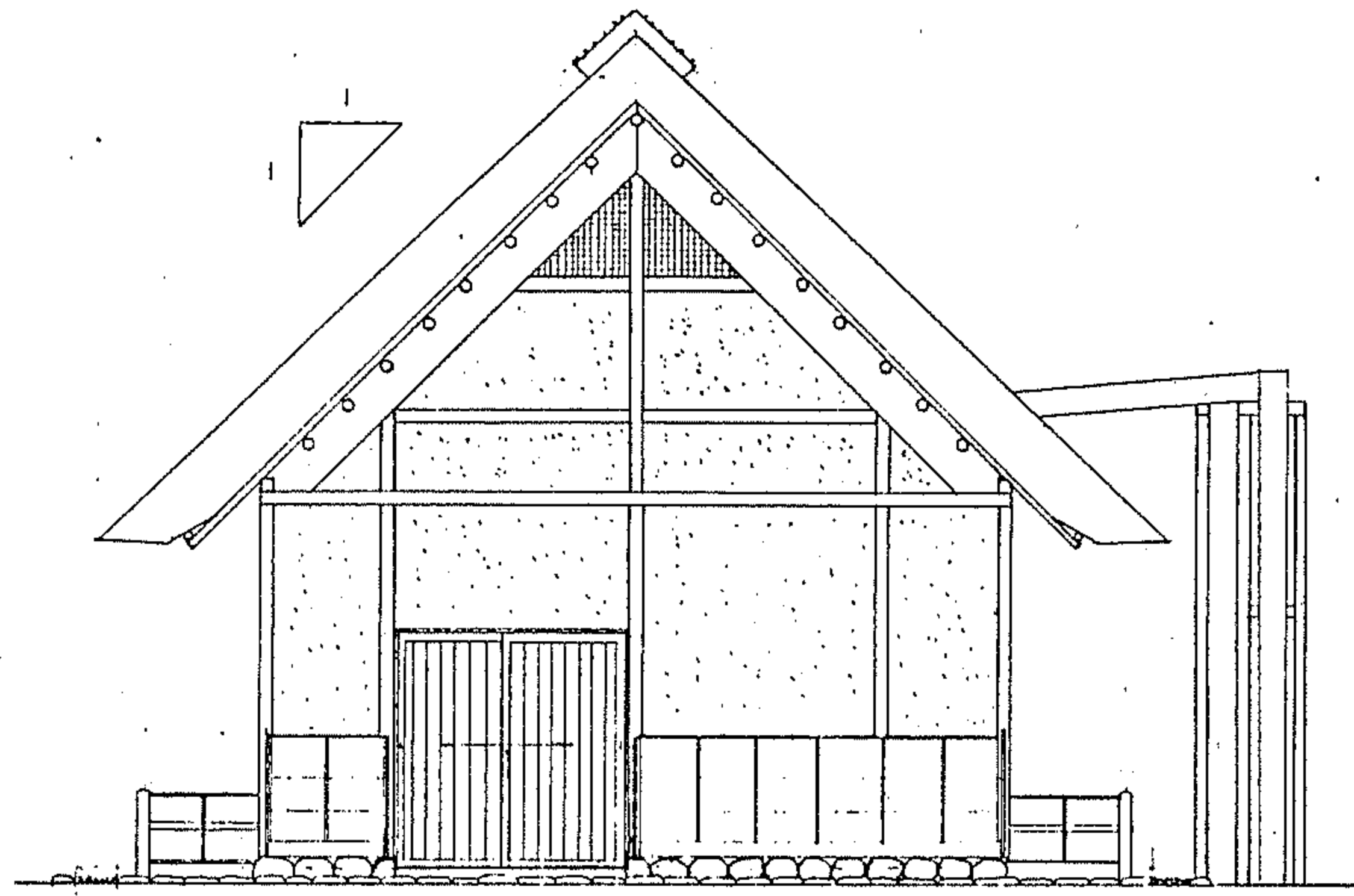
変更箇所 リモデルタイプ和便器跡：150角磁器質タイル張り

変更箇所 リモデルタイプ和便器跡：150角磁器質タイル張り

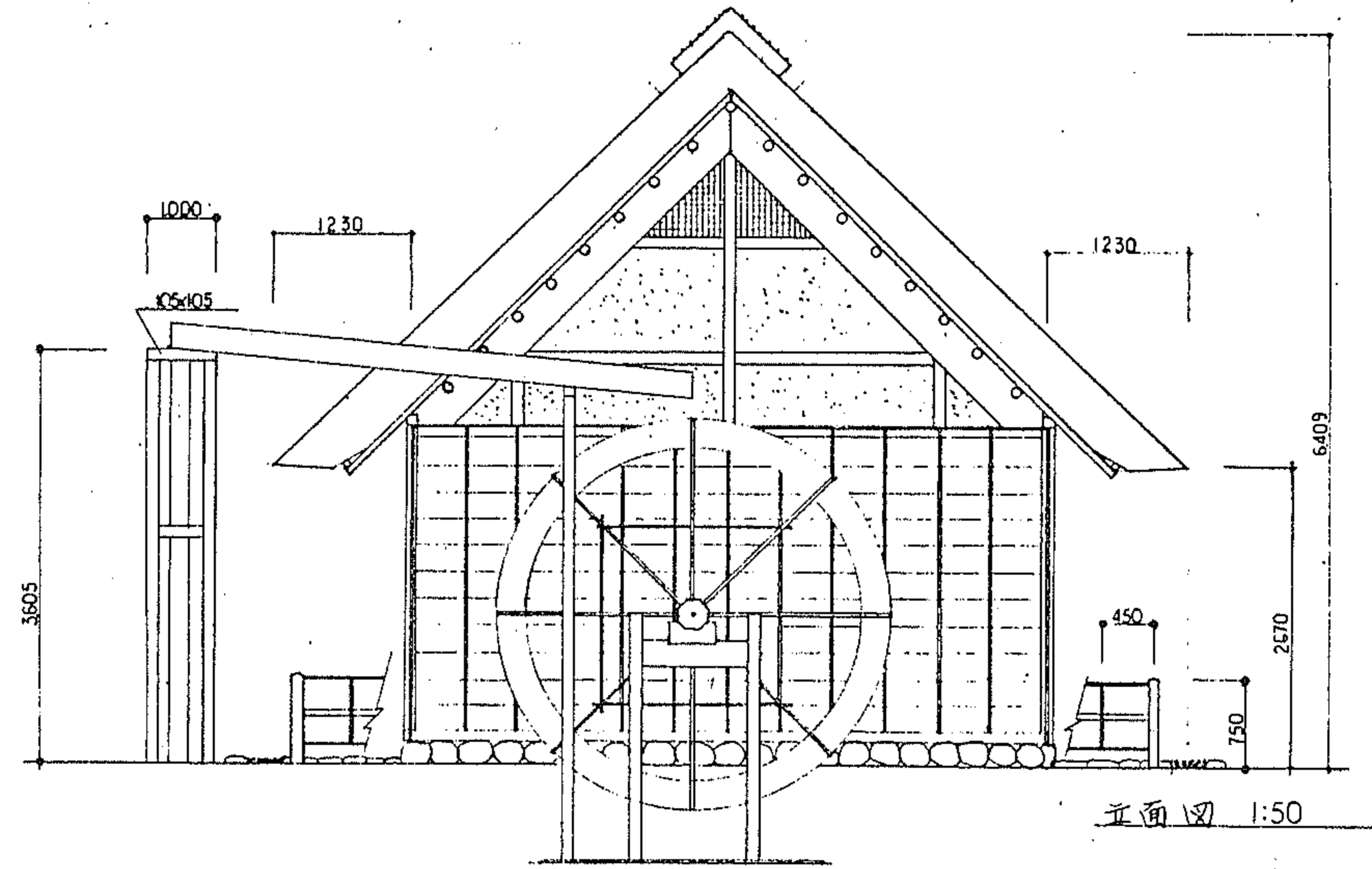
1 改修後平面図
1:50

竣工図

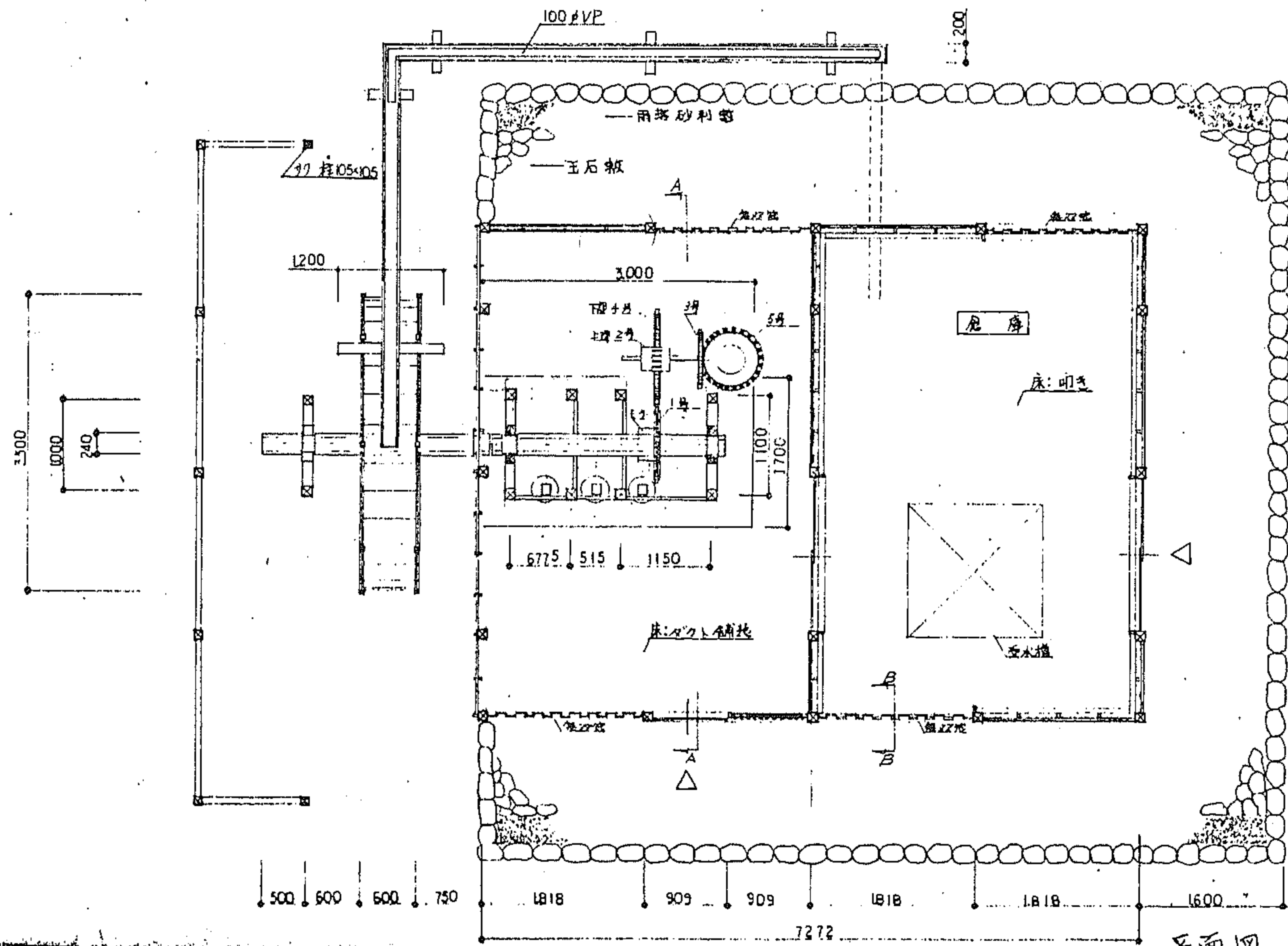
承認	設計	担当	縮尺	No.
			S=1/50	
設計年月日			工事名称	No.
			曽根丘陵公園屋外トイレ改修工事	
			図面名称	A-09
			改修後平面図	



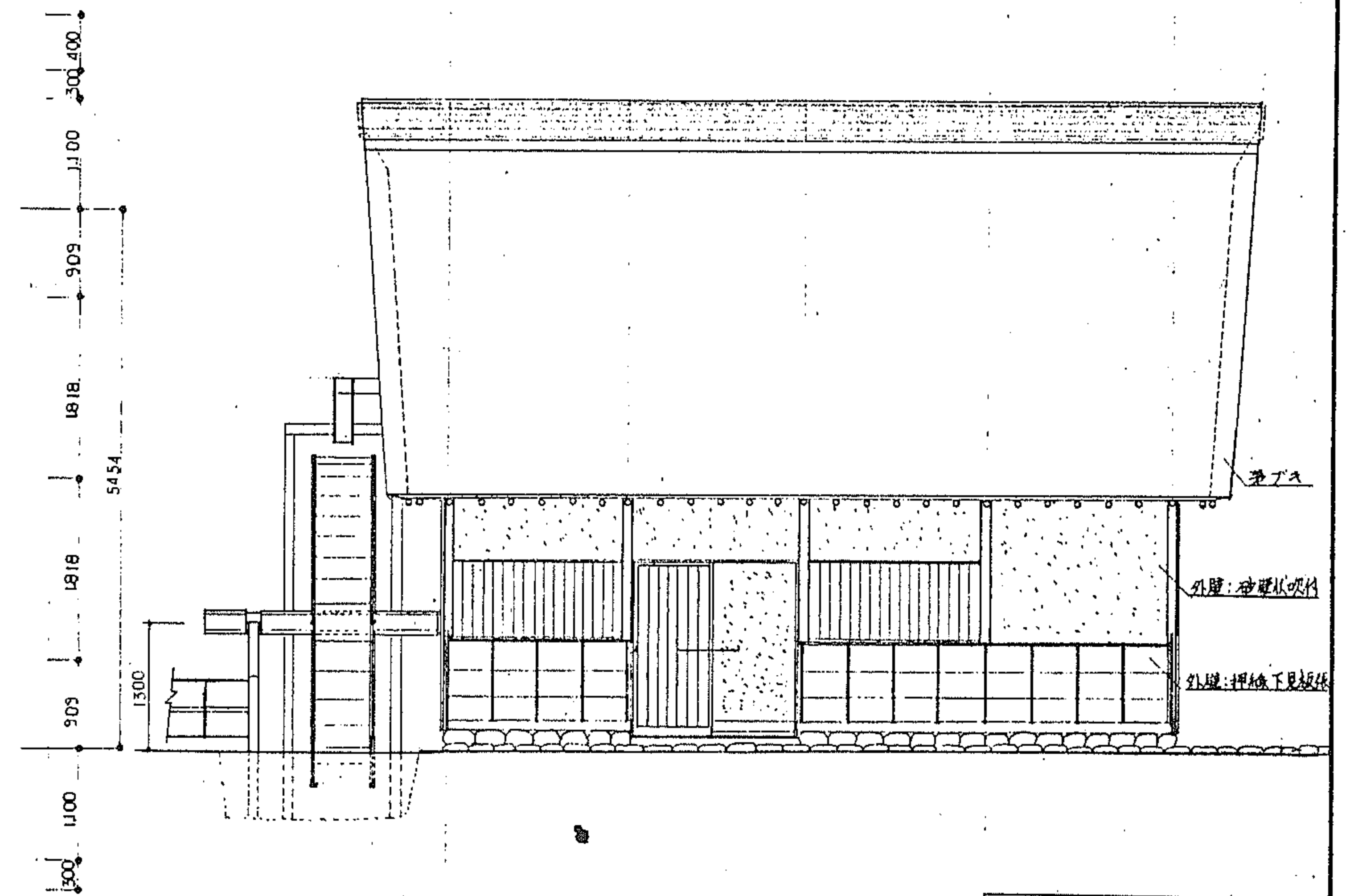
正面図 1:50



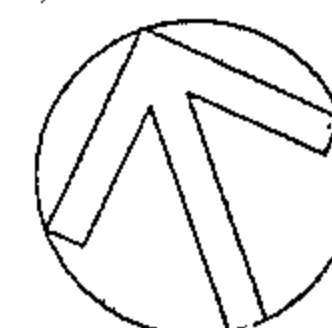
正面図 1:50



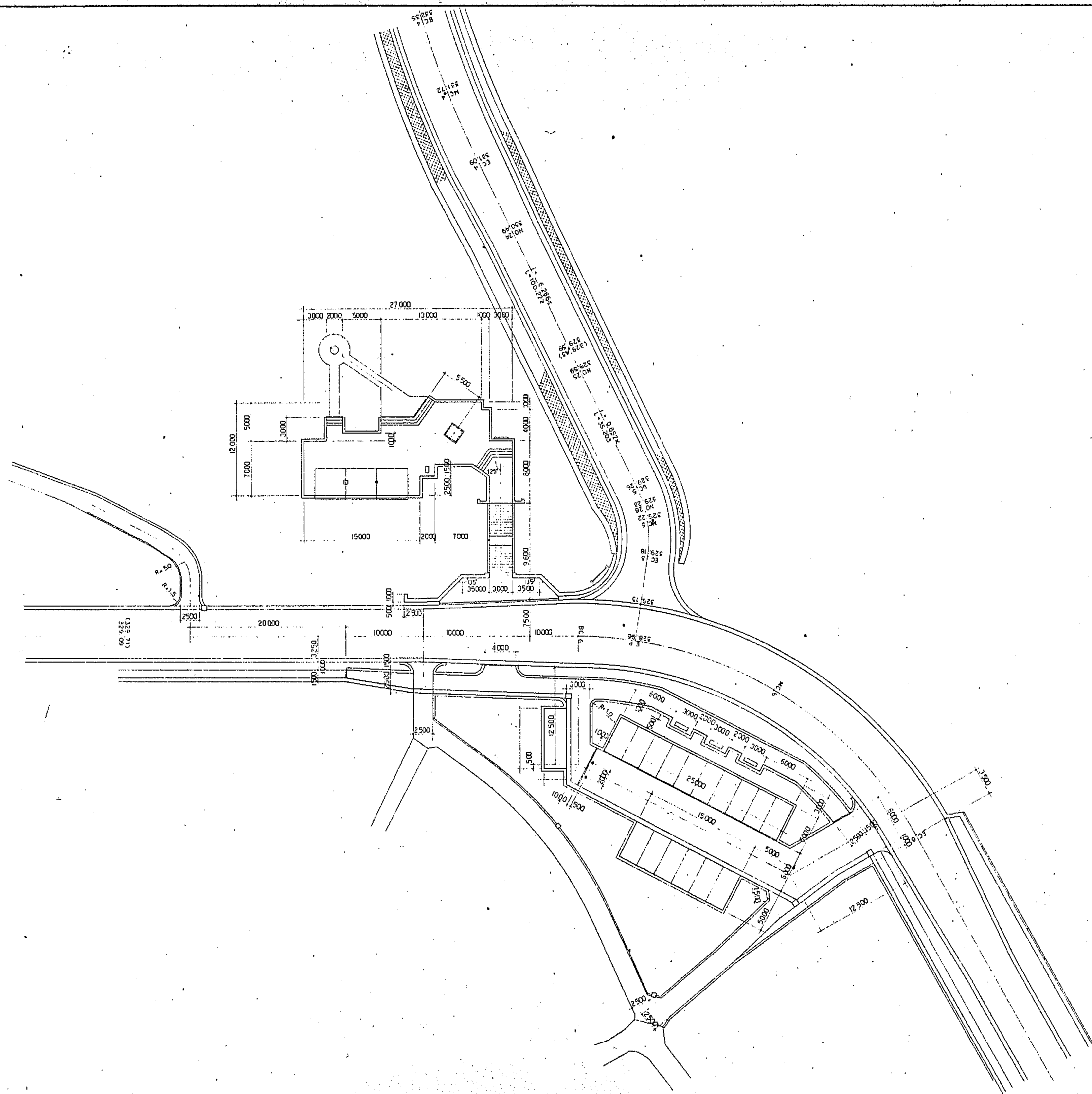
平面図 1:50



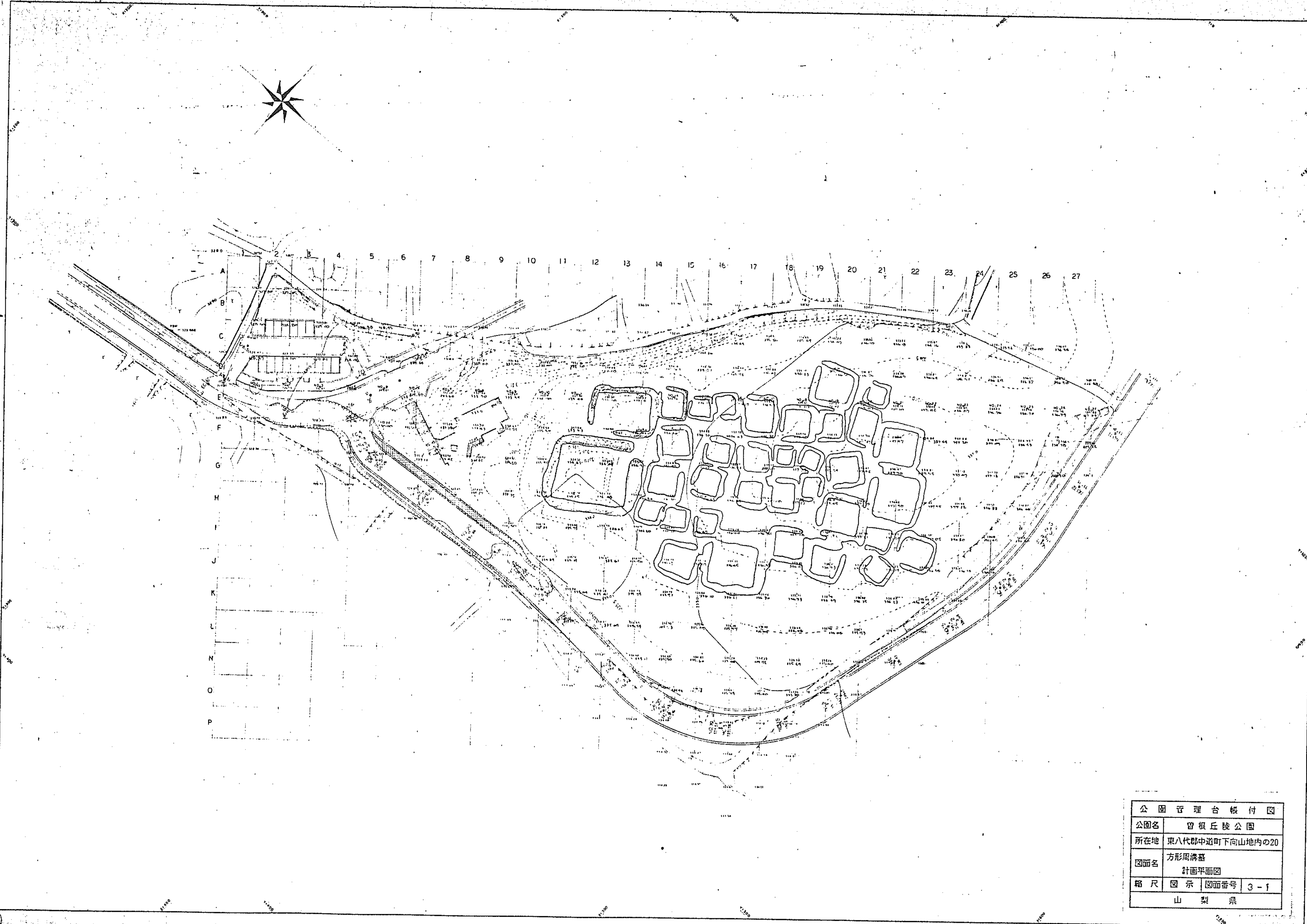
公園管理台帳付図	
公園名	曾根丘陵公園
所在地	東八代郡中道町下向山地内の20
図面名	日本庭園 水車小屋 建築詳細図
縮尺	図示 図面番号 54-1
山梨県	



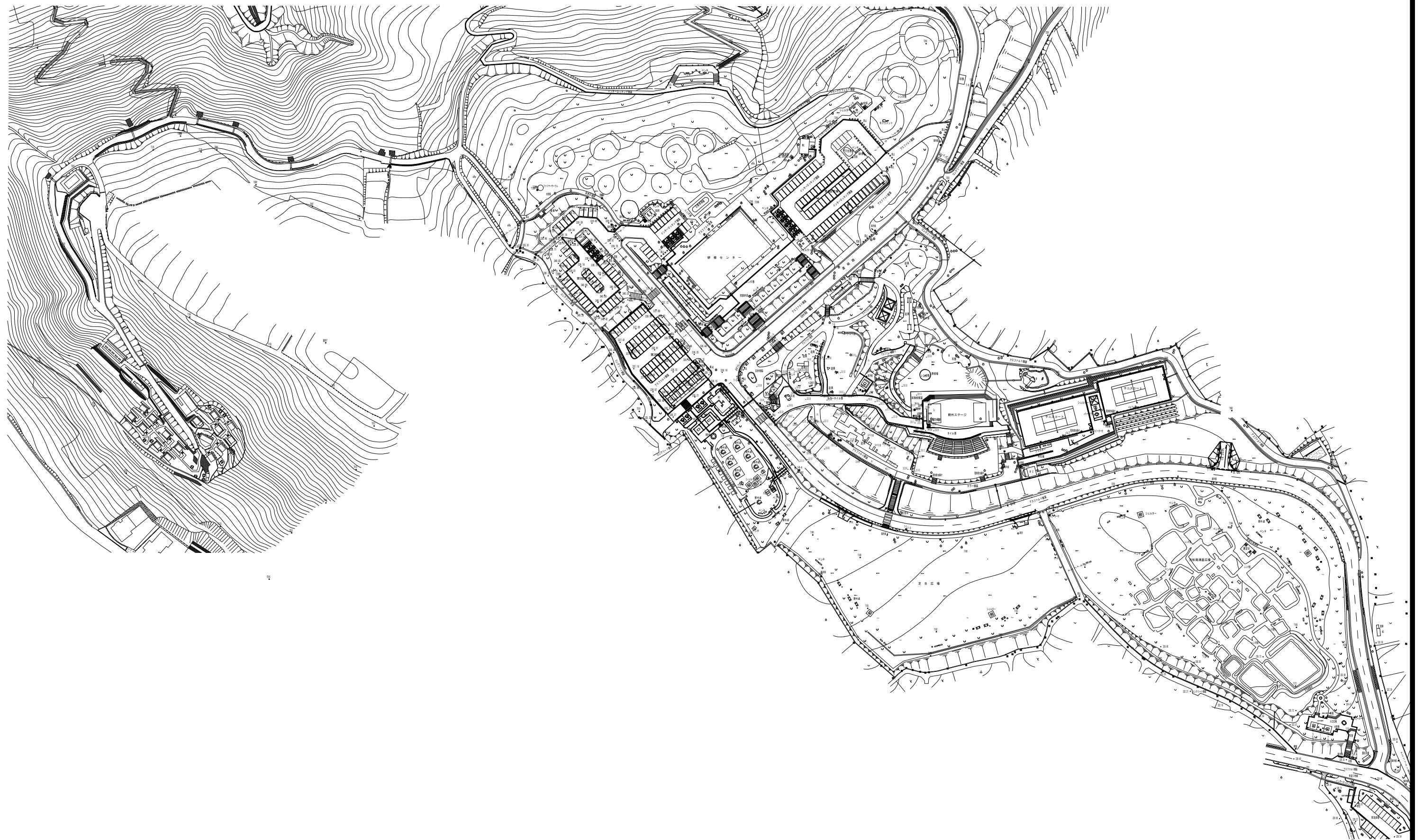
S = 1:250



公園管理台帳付図	
公園名	曾根丘陵公園
所在地	東八代郡中道町下向山地内の20
図面名	入口広場・第2駐車場 計画平面図
縮尺	図示
図面番号	1-2
山梨県	



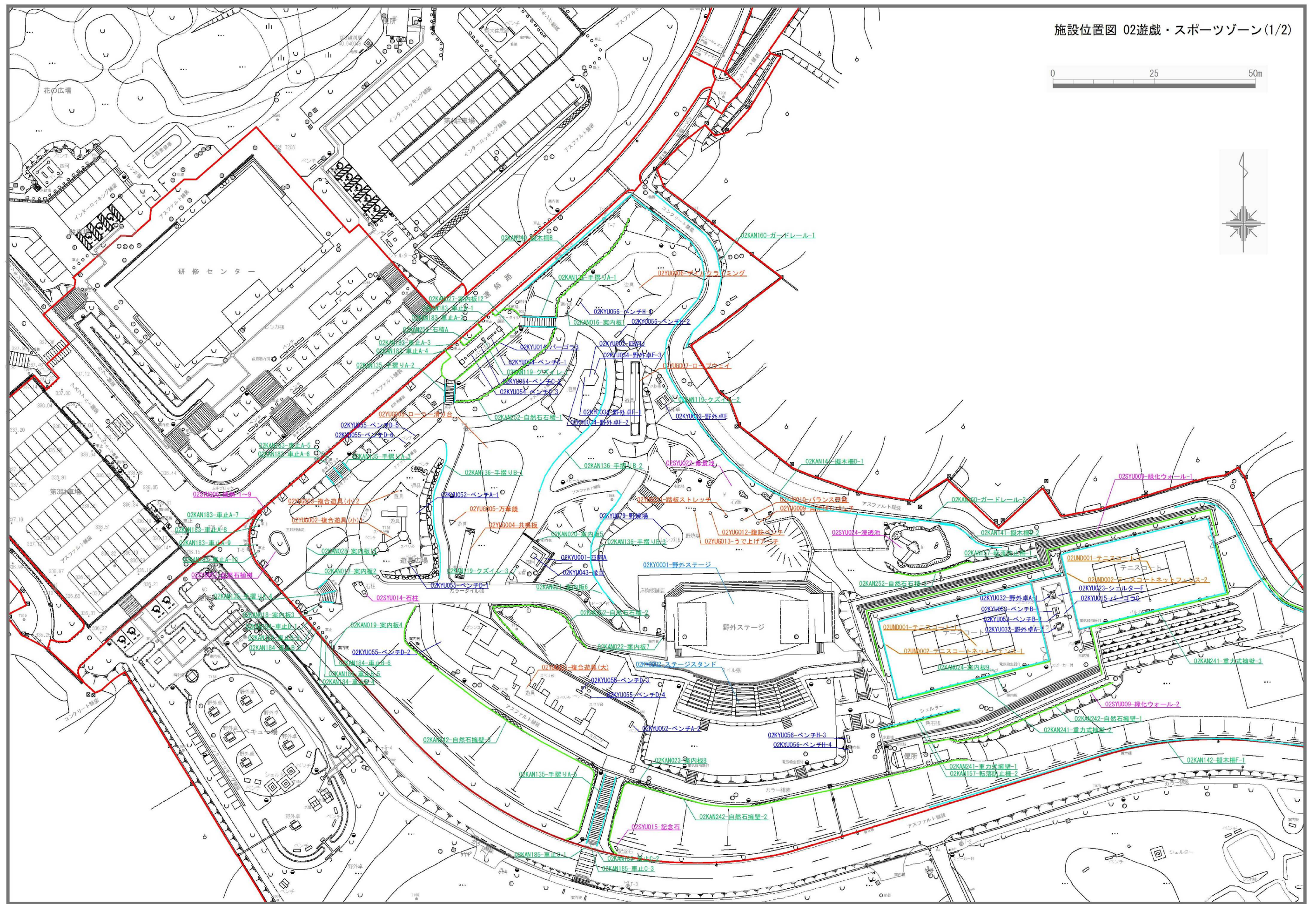
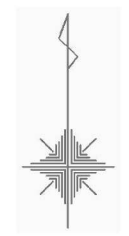
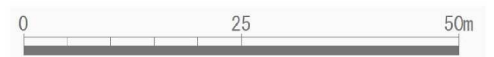
公園管理台帳付図			
公園名	宮根丘陵公園		
所在地	東八代郡中道町下向山地内の20		
図面名	方形周溝基 計画平面図		
縮尺	図示	図面番号	3-1
山梨県			




曾根丘陵公園防災公園設計	
工事番号	図面番号 13 / 38
公園名	曾根丘陵公園
工事箇所	甲府市下曾根町地内
図名	施設平面図-4 縮尺 S=1:1000
設計	平成 26年 12月 枚数 1 / 1
山梨県中北建設事務所	



施設位置図 02遊戯・スポーツゾーン(1/2)





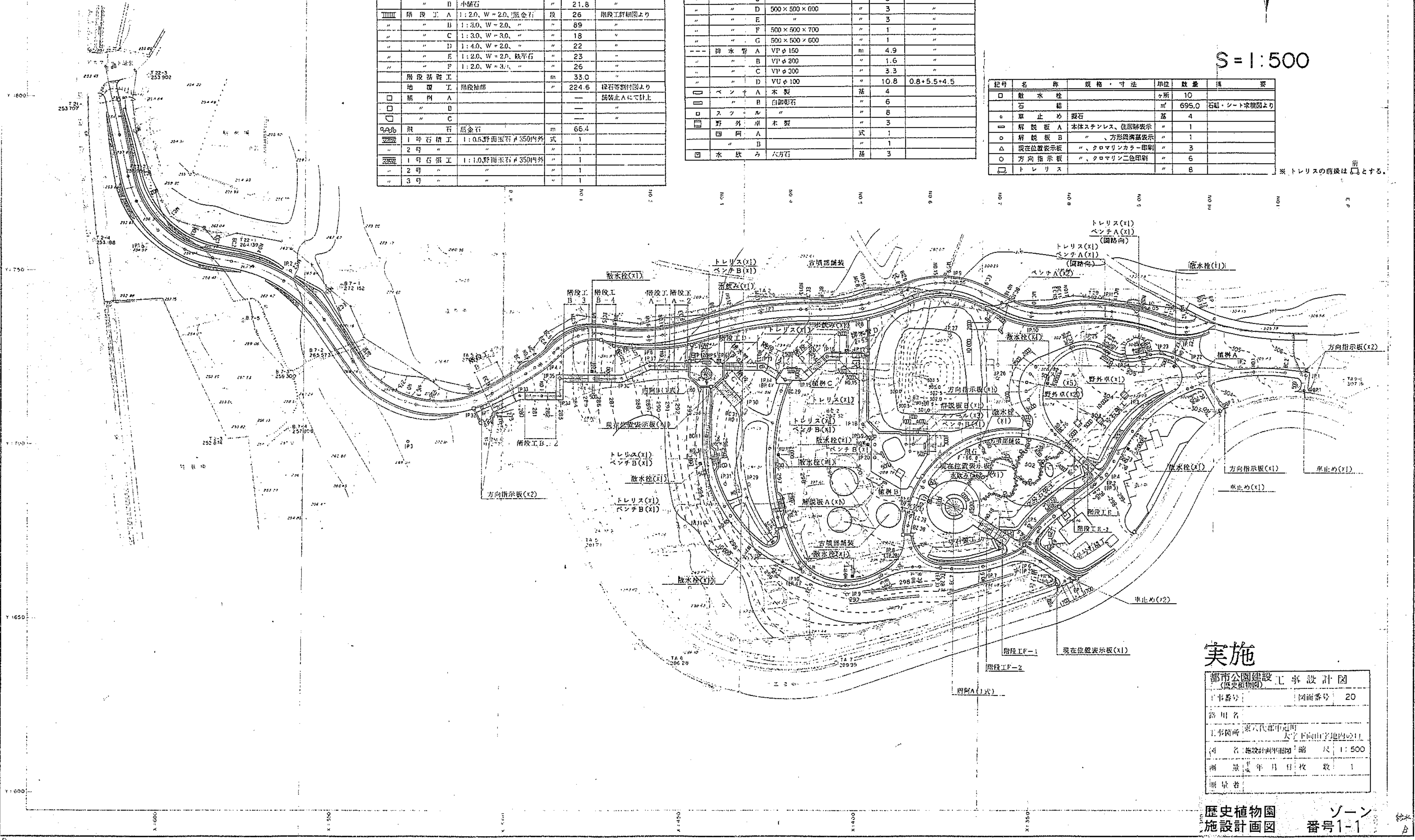
S = 1:500

記号	名称	規格・寸法	単位	数量	備 考
■	自然石舗装 A	砕平石混装 1=235	m ²	712.1	求積図より
■	" B	木管石 (1=280)	"	62.6	"
■	玉石利樹舗装	透水性 1=190	"	1029.7	"
■	アスファルト舗装	1=350	"	249.3	"
■	古墳部舗装	レンガ舗装	"	615.9	"
■	舗装止 A	白磁影石 120×150×100	m	855.7	採石等割付図より
■	" B	C6地味白磁影石 150×150×60	"	23.3	"
■	緑石 A	C6地味白磁影石 150/170×200×60	"	83.4	"
■	" B	小緑石	"	21.8	"
■	階段工 A	1:2.0, W=2.0, 黒金石	段	26	階段工詳細図より
■	" B	1:3.0, W=2.0, "	"	89	"
■	" C	1:3.0, W=3.0, "	"	18	"
■	" D	1:4.0, W=2.0, "	"	22	"
■	" E	1:2.0, W=2.0, 砕平石	"	23	"
■	" F	1:2.0, W=3.0, "	"	26	"
■	階段基礎工		m	33.0	"
■	地覆工	階段袖部	"	224.6	採石等割付図より
□	柵 A				舗装止 A にて計上
□	" B				"
□	" C				"
○	飛石	黒金石	m	66.4	"
■	1号石積工	1:0.6 野面玉石 #350内外	式	1	"
■	2号 "	"	"	1	"
■	1号石振工	1:1.0 野面玉石 #350内外	"	1	"
■	2号 "	"	"	1	"
■	3号 "	"	"	1	"

記号	名称	規格・寸法	単位	数量	備 考
■	側溝 A-1	PU1-300-300 グレチング	m	235.1	排水計画断面図より
■	" A-2	PU1-300-300 蓋なし	"	172.8	"
■	" B	PU3-300-300	"	54.3	"
■	" C	野面玉石振	"	159.3	"
■	" D	U1-300-300 コンクリート蓋	"	4.4	"
□	排水井 A	500×500×450	基	6	"
■	" B	"	"	2	"
■	" C	"	"	3	"
■	" D	500×500×600	"	3	"
■	" E	"	"	3	"
■	" F	500×500×700	"	1	"
■	" G	500×500×600	"	1	"
■	排水管 A	VPφ150	m	4.9	"
■	" B	VPφ200	"	1.6	"
■	" C	VPφ300	"	3.3	"
■	" D	VUφ100	"	10.8	0.8+5.5+4.5
□	ベンチ A	木製	基	4	"
□	" B	白磁影石	"	6	"
□	スクリーン	"	"	8	"
■	野面	木製	"	3	"
□	四阿 A	"	式	1	"
□	" B	"	"	1	"
□	水飲み	六角石	基	3	"

記号	名称	規格・寸法	単位	数量	備 考
□	散水栓		ヶ所	10	"
□	石組		m	695.0	石組・シート求積図より
○	車止め	段石	基	4	"
■	解説板 A	本体ステンレス、住居跡表示	"	1	"
○	解説板 B	"、方形段高表示	"	1	"
△	現在位置表示板	"、クロマリンカラー印刷	"	3	"
○	方向指示板	"、クロマリン二色印刷	"	6	"
□	トレリス		"	8	"

※トレリスの前縁は□とする。



実施

都市公園建設 工事設計図
(歴史植物園)

工事番号: 図面番号: 20

部 門 名: 東区代部中庭園

工事箇所: 大字下向山字地内211

図 名: 施設計画断面図 縮 尺: 1:500

測 量 年 月 日 枚 数: 1

測 量 者: