

# 相模川水系道志川 洪水浸水想定区域図（浸水継続時間）全体図

## 凡例

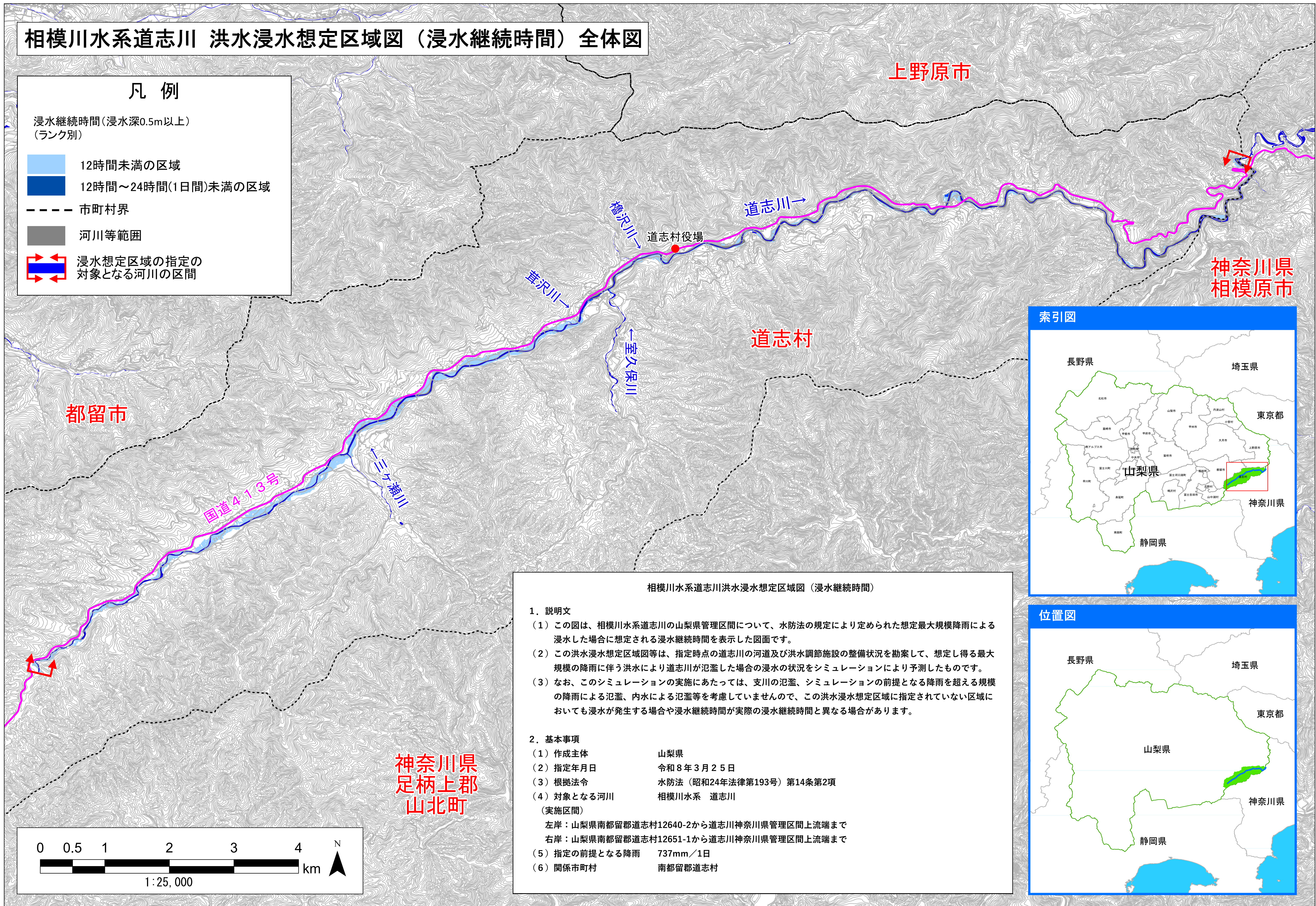
浸水継続時間（浸水深0.5m以上）  
（ランク別）

- 12時間未満の区域
- 12時間～24時間(1日間)未満の区域

--- 市町村界

■ 河川等範囲

浸水想定区域の指定の対象となる河川の区間



相模川水系道志川洪水浸水想定区域図（浸水継続時間）

**1. 説明文**

- (1) この図は、相模川水系道志川の山梨県管理区間について、水防法の規定により定められた想定最大規模降雨による浸水した場合に想定される浸水継続時間を表示した図面です。
- (2) この洪水浸水想定区域図等は、指定時点の道志川の河道及び洪水調節施設の整備状況を勘案して、想定し得る最大規模の降雨に伴う洪水により道志川が氾濫した場合の浸水の状況をシミュレーションにより予測したものです。
- (3) なお、このシミュレーションの実施にあたっては、支川の氾濫、シミュレーションの前提となる降雨を超える規模の降雨による氾濫、内水による氾濫等を考慮していませんので、この洪水浸水想定区域に指定されていない区域においても浸水が発生する場合や浸水継続時間が実際の浸水継続時間と異なる場合があります。

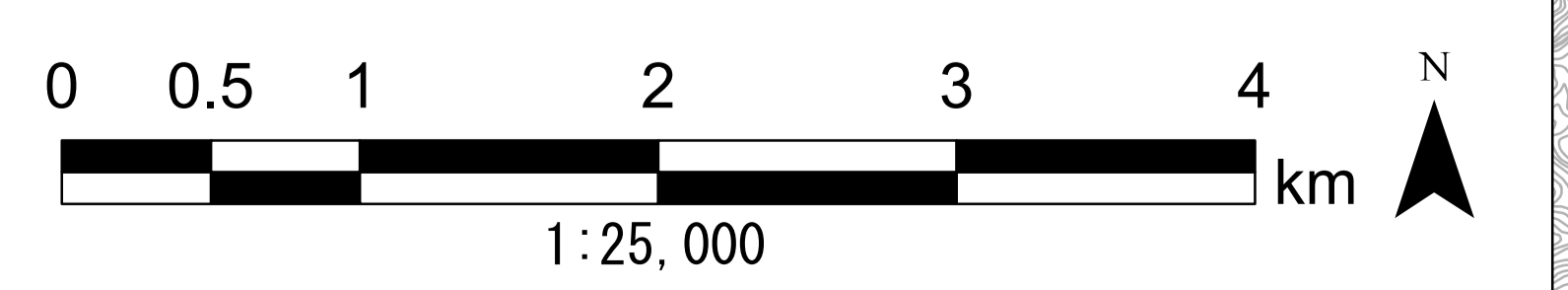
**2. 基本事項**

(1) 作成主体	山梨県
(2) 指定年月日	令和8年3月25日
(3) 根拠法令	水防法（昭和24年法律第193号）第14条第2項
(4) 対象となる河川	相模川水系 道志川

（実施区間）

左岸：山梨県南都留郡道志村12640-2から道志川神奈川県管理区間上流端まで  
右岸：山梨県南都留郡道志村12651-1から道志川神奈川県管理区間上流端まで

(5) 指定の前提となる降雨	737mm/1日
(6) 関係市町村	南都留郡道志村



※A1出力時は、1/25,000、A3出力時は1/50,000

この地図は、国土地理院長の承認を得て、同院発行の基盤地図情報を複製したものである。（測量法に基づく国土地理院長承認（使用）R 7JHs 462）

# 相模川水系道志川 洪水浸水想定区域図（浸水継続時間） 図郭分割図

## 凡例

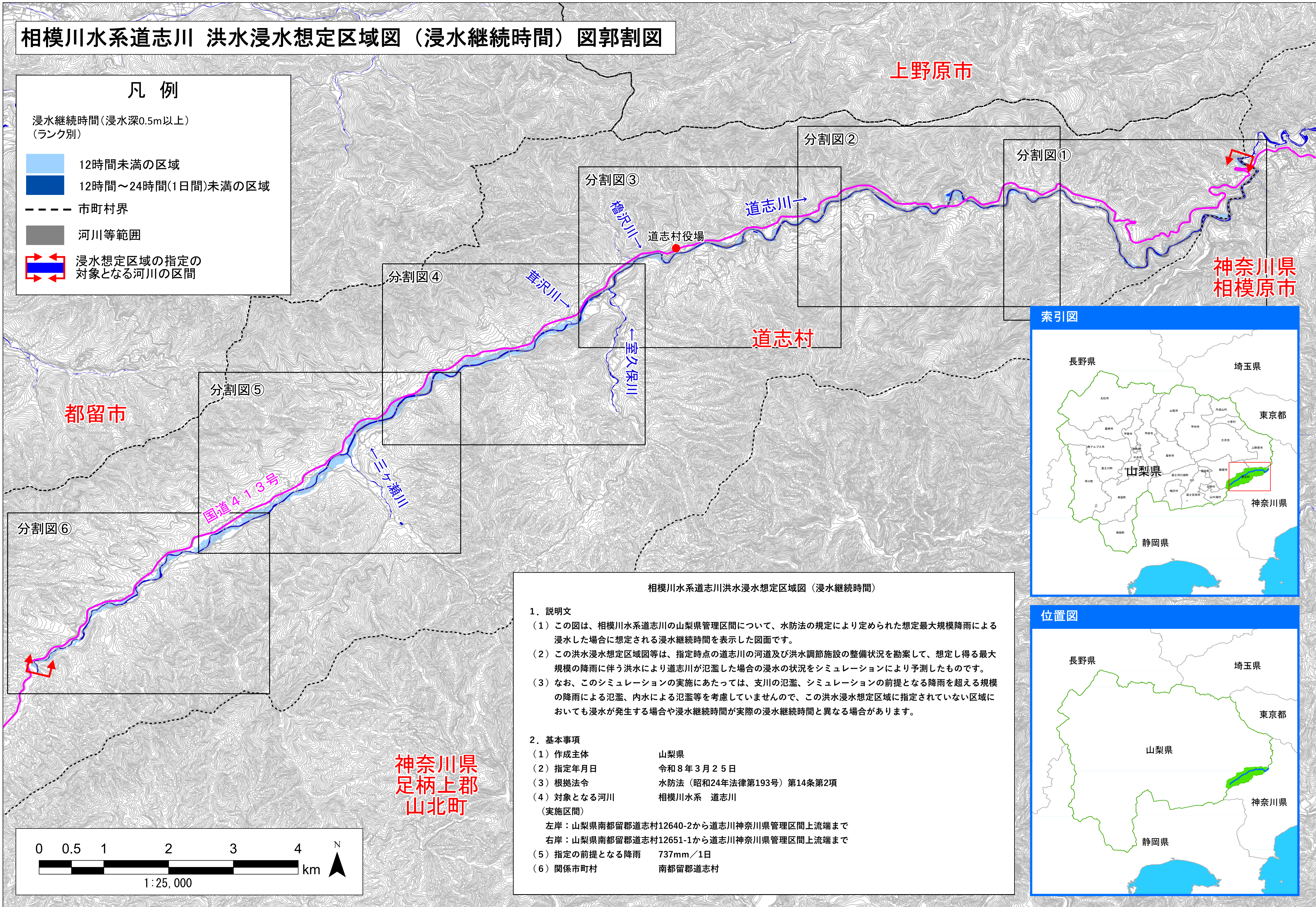
浸水継続時間（浸水深0.5m以上）  
（ランク別）

- 12時間未満の区域
- 12時間～24時間(1日間)未満の区域

--- 市町村界

■ 河川等範囲

↔ 浸水想定区域の指定の対象となる河川の区間



相模川水系道志川洪水浸水想定区域図（浸水継続時間）

**1. 説明文**

- (1) この図は、相模川水系道志川の山梨県管理区間について、水防法の規定により定められた想定最大規模降雨による浸水した場合に想定される浸水継続時間を表示した図面です。
- (2) この洪水浸水想定区域図等は、指定時点の道志川の河道及び洪水調節施設の整備状況を勘案して、想定し得る最大規模の降雨に伴う洪水により道志川が氾濫した場合の浸水の状況をシミュレーションにより予測したものです。
- (3) なお、このシミュレーションの実施にあたっては、支川の氾濫、シミュレーションの前提となる降雨を超える規模の降雨による氾濫、内水による氾濫等を考慮していませんので、この洪水浸水想定区域に指定されていない区域においても浸水が発生する場合や浸水継続時間が実際の浸水継続時間と異なる場合があります。

**2. 基本事項**

(1) 作成主体	山梨県
(2) 指定年月日	令和8年3月25日
(3) 根拠法令	水防法（昭和24年法律第193号）第14条第2項
(4) 対象となる河川	相模川水系 道志川

（実施区間）

左岸：山梨県南都留郡道志村12640-2から道志川神奈川県管理区間上流端まで  
右岸：山梨県南都留郡道志村12651-1から道志川神奈川県管理区間上流端まで

(5) 指定の前提となる降雨 737mm/1日  
(6) 関係市町村 南都留郡道志村

神奈川県  
足柄上郡  
山北町

※A1出力時は、1/25,000、A3出力時は1/50,000

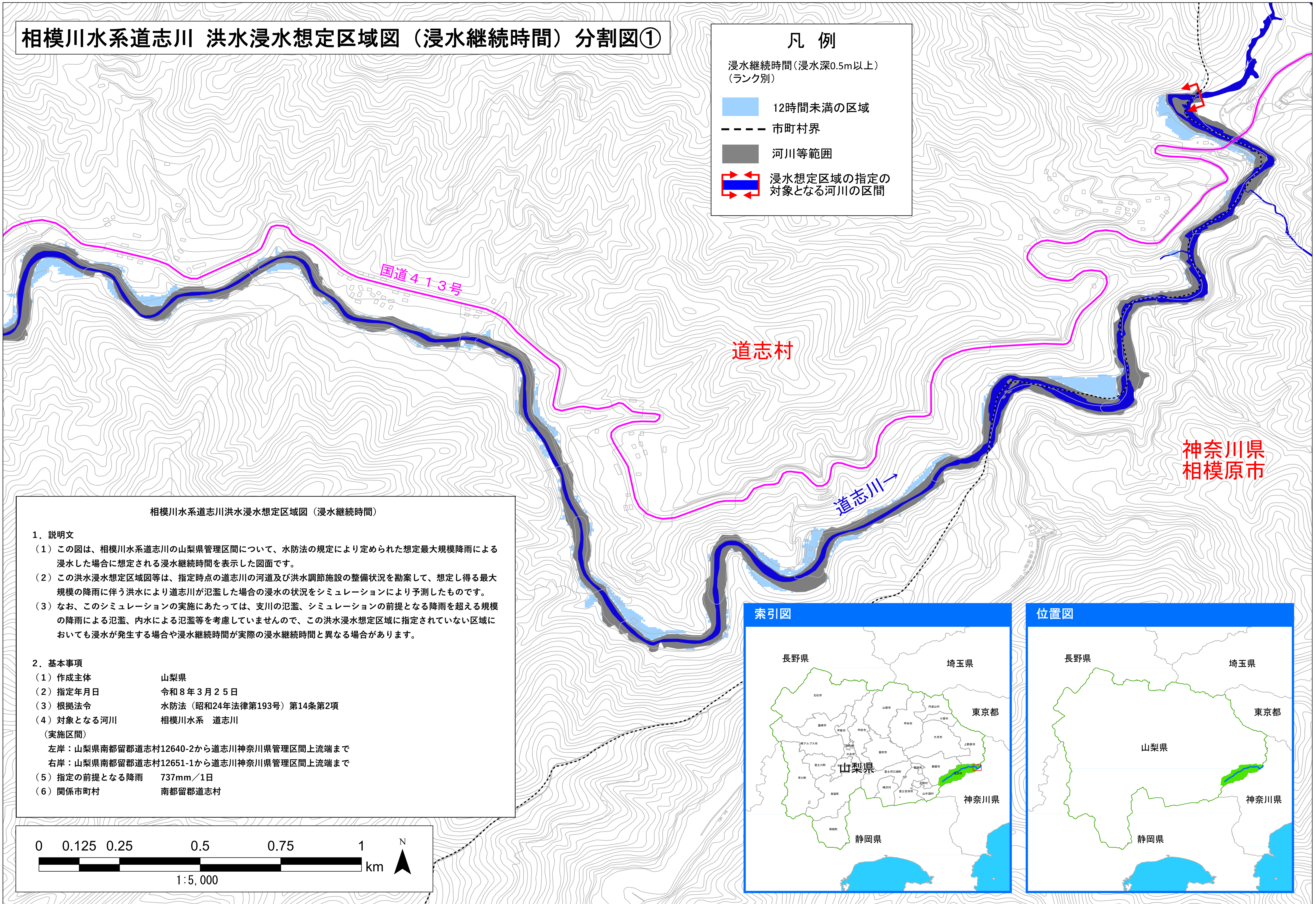
この地図は、国土地理院長の承認を得て、同院発行の基盤地図情報を複製したものである。（測量法に基づく国土地理院長承認（使用）R 7JHs 462）

# 相模川水系道志川 洪水浸水想定区域図（浸水継続時間） 分割図①

## 凡例

浸水継続時間（浸水深0.5m以上）  
（ランク別）

- 12時間未満の区域
- 市町村界
- 河川等範囲
- 浸水想定区域の指定の対象となる河川の区間



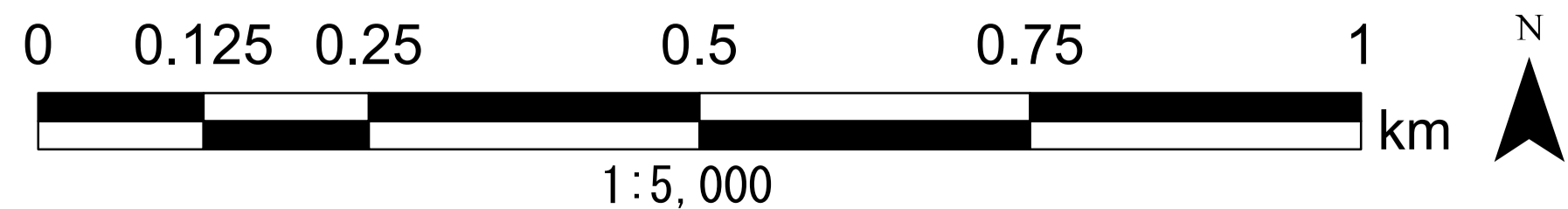
相模川水系道志川洪水浸水想定区域図（浸水継続時間）

### 1. 説明文

- (1) この図は、相模川水系道志川の山梨県管理区間について、水防法の規定により定められた想定最大規模降雨による浸水した場合に想定される浸水継続時間を表示した図面です。
- (2) この洪水浸水想定区域図等は、指定時点の道志川の河道及び洪水調節施設の整備状況を勘案して、想定し得る最大規模の降雨に伴う洪水により道志川が氾濫した場合の浸水の状況をシミュレーションにより予測したものです。
- (3) なお、このシミュレーションの実施にあたっては、支川の氾濫、シミュレーションの前提となる降雨を超える規模の降雨による氾濫、内水による氾濫等を考慮していませんので、この洪水浸水想定区域に指定されていない区域においても浸水が発生する場合や浸水継続時間が実際の浸水継続時間と異なる場合があります。

### 2. 基本事項

- |             |                          |
|-------------|--------------------------|
| (1) 作成主体    | 山梨県                      |
| (2) 指定年月日   | 令和8年3月25日                |
| (3) 根拠法令    | 水防法（昭和24年法律第193号）第14条第2項 |
| (4) 対象となる河川 | 相模川水系 道志川                |
- （実施区間）
- 左岸：山梨県南都留郡道志村12640-2から道志川神奈川県管理区間上流端まで  
右岸：山梨県南都留郡道志村12651-1から道志川神奈川県管理区間上流端まで
- |                |          |
|----------------|----------|
| (5) 指定の前提となる降雨 | 737mm/1日 |
| (6) 関係市町村      | 南都留郡道志村  |



索引図



位置図

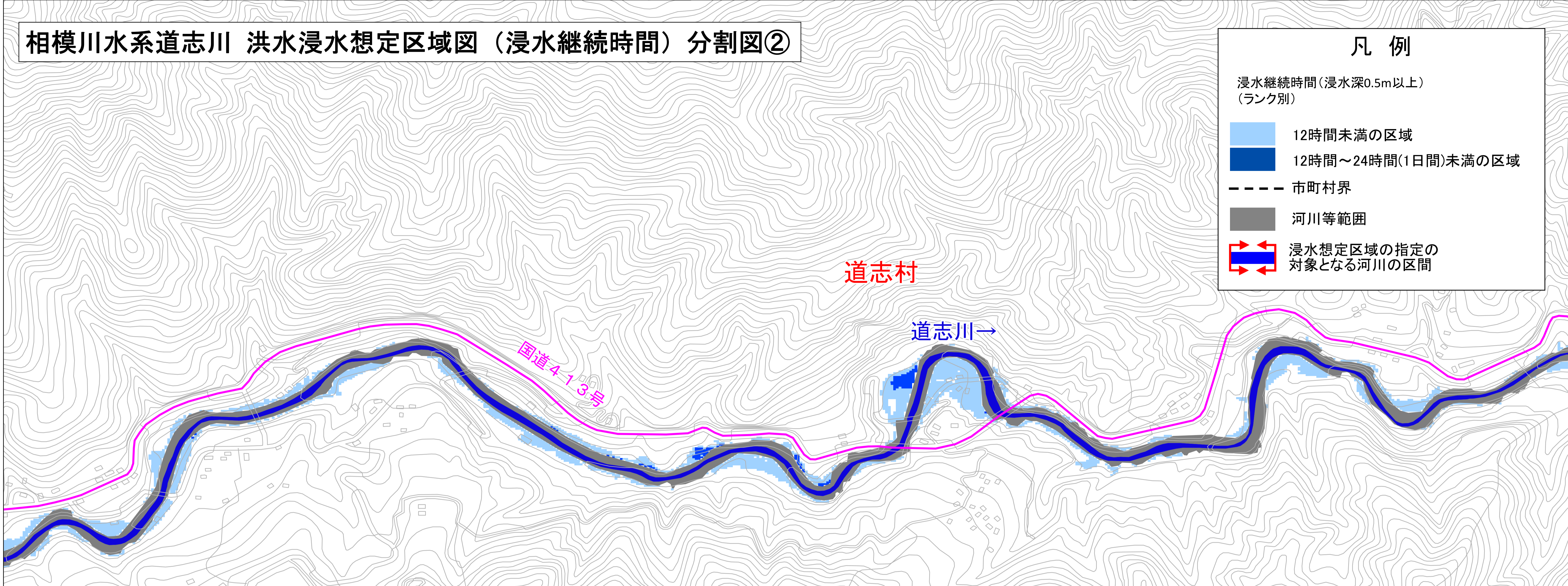


# 相模川水系道志川 洪水浸水想定区域図（浸水継続時間） 分割図②

### 凡例

浸水継続時間(浸水深0.5m以上)  
(ランク別)

- 12時間未満の区域
- 12時間～24時間(1日間)未満の区域
- 市町村界
- 河川等範囲
- 浸水想定区域の指定の対象となる河川の区間



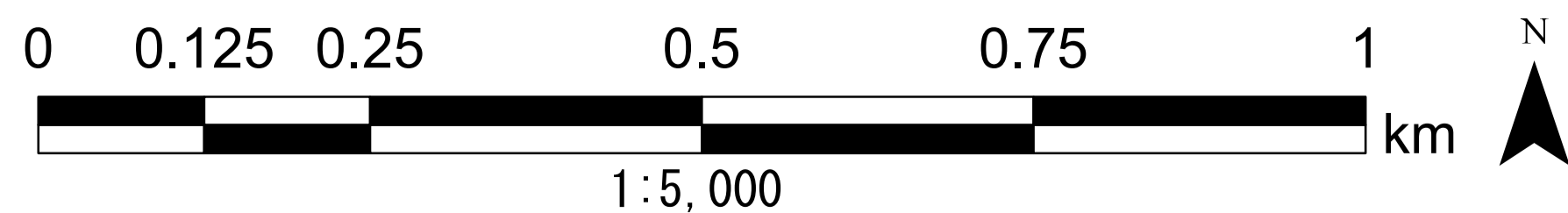
相模川水系道志川洪水浸水想定区域図（浸水継続時間）

## 1. 説明文

- この図は、相模川水系道志川の山梨県管理区間について、水防法の規定により定められた想定最大規模降雨による浸水した場合に想定される浸水継続時間を表示した図面です。
- この洪水浸水想定区域図等は、指定時点の道志川の河道及び洪水調節施設の整備状況を勘案して、想定し得る最大規模の降雨に伴う洪水により道志川が氾濫した場合の浸水の状況をシミュレーションにより予測したものです。
- なお、このシミュレーションの実施にあたっては、支川の氾濫、シミュレーションの前提となる降雨を超える規模の降雨による氾濫、内水による氾濫等を考慮していませんので、この洪水浸水想定区域に指定されていない区域においても浸水が発生する場合や浸水継続時間が実際の浸水継続時間と異なる場合があります。

## 2. 基本事項

- |             |                          |
|-------------|--------------------------|
| (1) 作成主体    | 山梨県                      |
| (2) 指定年月日   | 令和8年3月25日                |
| (3) 根拠法令    | 水防法（昭和24年法律第193号）第14条第2項 |
| (4) 対象となる河川 | 相模川水系 道志川                |
- (実施区間)
- 左岸：山梨県南都留郡道志村12640-2から道志川神奈川県管理区間上流端まで  
右岸：山梨県南都留郡道志村12651-1から道志川神奈川県管理区間上流端まで
- |                |          |
|----------------|----------|
| (5) 指定の前提となる降雨 | 737mm/1日 |
| (6) 関係市町村      | 南都留郡道志村  |



# 相模川水系道志川 洪水浸水想定区域図（浸水継続時間） 分割図③

相模川水系道志川洪水浸水想定区域図（浸水継続時間）

## 1. 説明文

- この図は、相模川水系道志川の山梨県管理区間について、水防法の規定により定められた想定最大規模降雨による浸水した場合に想定される浸水継続時間を表示した図面です。
- この洪水浸水想定区域図等は、指定時点の道志川の河道及び洪水調節施設の整備状況を勘案して、想定し得る最大規模の降雨に伴う洪水により道志川が氾濫した場合の浸水の状況をシミュレーションにより予測したものです。
- なお、このシミュレーションの実施にあたっては、支川の氾濫、シミュレーションの前提となる降雨を超える規模の降雨による氾濫、内水による氾濫等を考慮していませんので、この洪水浸水想定区域に指定されていない区域においても浸水が発生する場合や浸水継続時間が実際の浸水継続時間と異なる場合があります。

## 2. 基本事項

- 作成主体 山梨県
- 指定年月日 令和8年3月25日
- 根拠法令 水防法（昭和24年法律第193号）第14条第2項
- 対象となる河川 相模川水系 道志川  
（実施区間）  
左岸：山梨県南都留郡道志村12640-2から道志川神奈川県管理区間上流端まで  
右岸：山梨県南都留郡道志村12651-1から道志川神奈川県管理区間上流端まで
- 指定の前提となる降雨 737mm/1日
- 関係市町村 南都留郡道志村



### 凡例

浸水継続時間（浸水深0.5m以上）  
（ランク別）

- 12時間未満の区域
- 12時間～24時間(1日間)未満の区域
- 市町村界
- 河川等範囲
- 浸水想定区域の指定の対象となる河川の区間

※A1出力時は、1/5,000、A3出力時は1/10,000

この地図は、国土地理院長の承認を得て、同院発行の基盤地図情報を複製したものである。（測量法に基づく国土地理院長承認（使用）R 7JHs 462）

# 相模川水系道志川 洪水浸水想定区域図（浸水継続時間） 分割図④

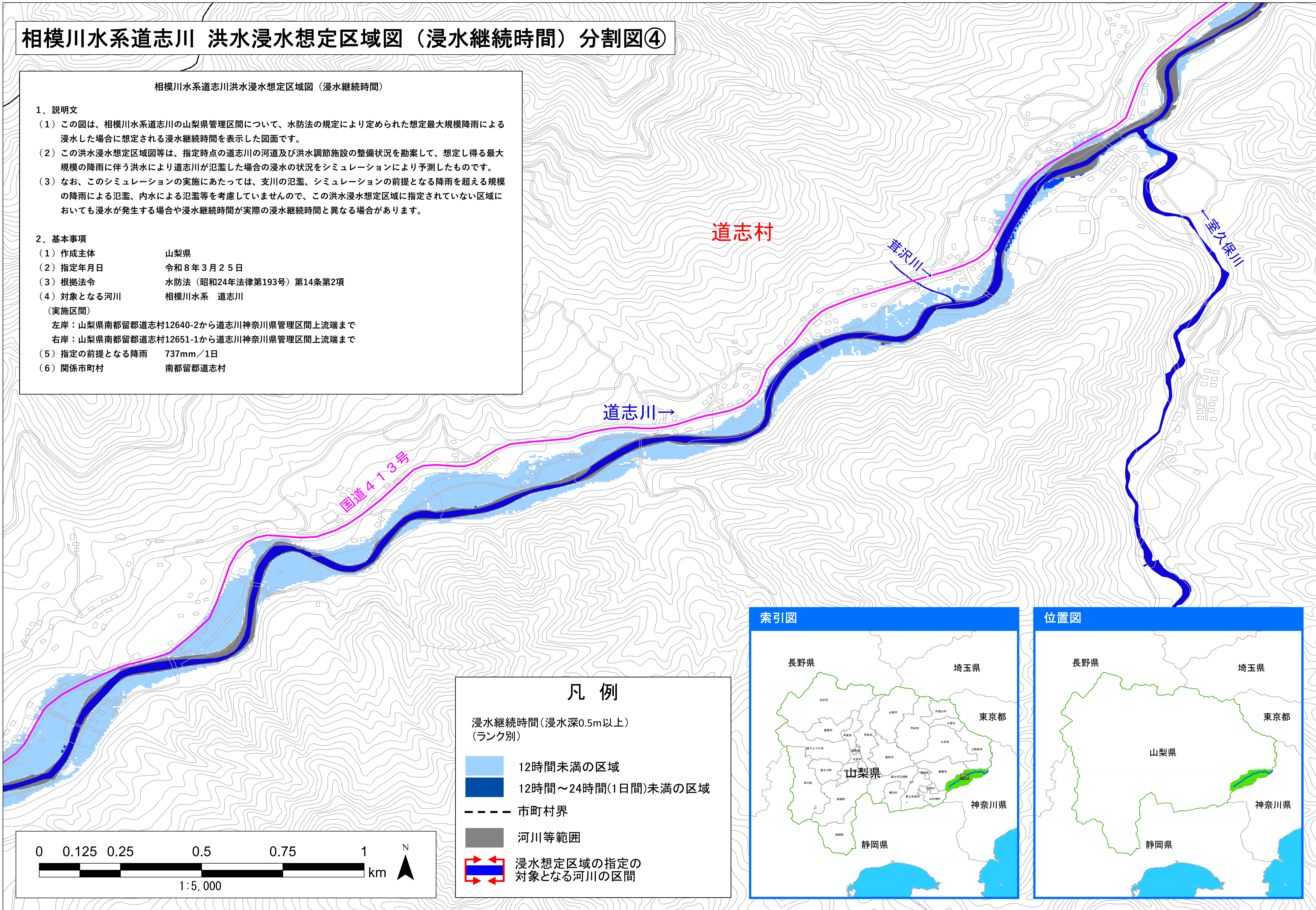
相模川水系道志川洪水浸水想定区域図（浸水継続時間）

## 1. 説明文

- この図は、相模川水系道志川の山梨県管理区間について、水防法の規定により定められた想定最大規模降雨による浸水した場合に想定される浸水継続時間を表示した図面です。
- この洪水浸水想定区域等は、指定時点の道志川の河道及び洪水調節施設の整備状況を勘案して、想定し得る最大規模の降雨に伴う洪水により道志川が氾濫した場合の浸水の状況をシミュレーションにより予測したものです。
- なお、このシミュレーションの実施にあたっては、支川の氾濫、シミュレーションの前提となる降雨を超える規模の降雨による氾濫、内水による氾濫等を考慮していませんので、この洪水浸水想定区域に指定されていない区域においても浸水が発生する場合や浸水継続時間が実際の浸水継続時間と異なる場合があります。

## 2. 基本事項

- 作成主体 山梨県
- 指定年月日 令和8年3月25日
- 根拠法令 水防法（昭和24年法律第193号）第14条第2項
- 対象となる河川 相模川水系 道志川  
(実施区間)  
左岸：山梨県南都留郡道志村12640-2から道志川神奈川県管理区間上流端まで  
右岸：山梨県南都留郡道志村12651-1から道志川神奈川県管理区間上流端まで
- 指定の前提となる降雨 737mm/1日
- 関係市町村 南都留郡道志村



## 凡例

- 浸水継続時間(浸水深0.5m以上)  
(ランク別)
- 12時間未満の区域
  - 12時間～24時間(1日間)未満の区域
  - 市町村界
  - 河川等範囲
  - 浸水想定区域の指定の対象となる河川の区間

## 索引図



## 位置図



※A1出力時は、1/5,000、A3出力時は1/10,000

この地図は、国土地理院長の承認を得て、同院発行の基盤地図情報を複製したものである。(測量法に基づく国土地理院長承認(使用)R7JHs462)

# 相模川水系道志川 洪水浸水想定区域図（浸水継続時間） 分割図⑤

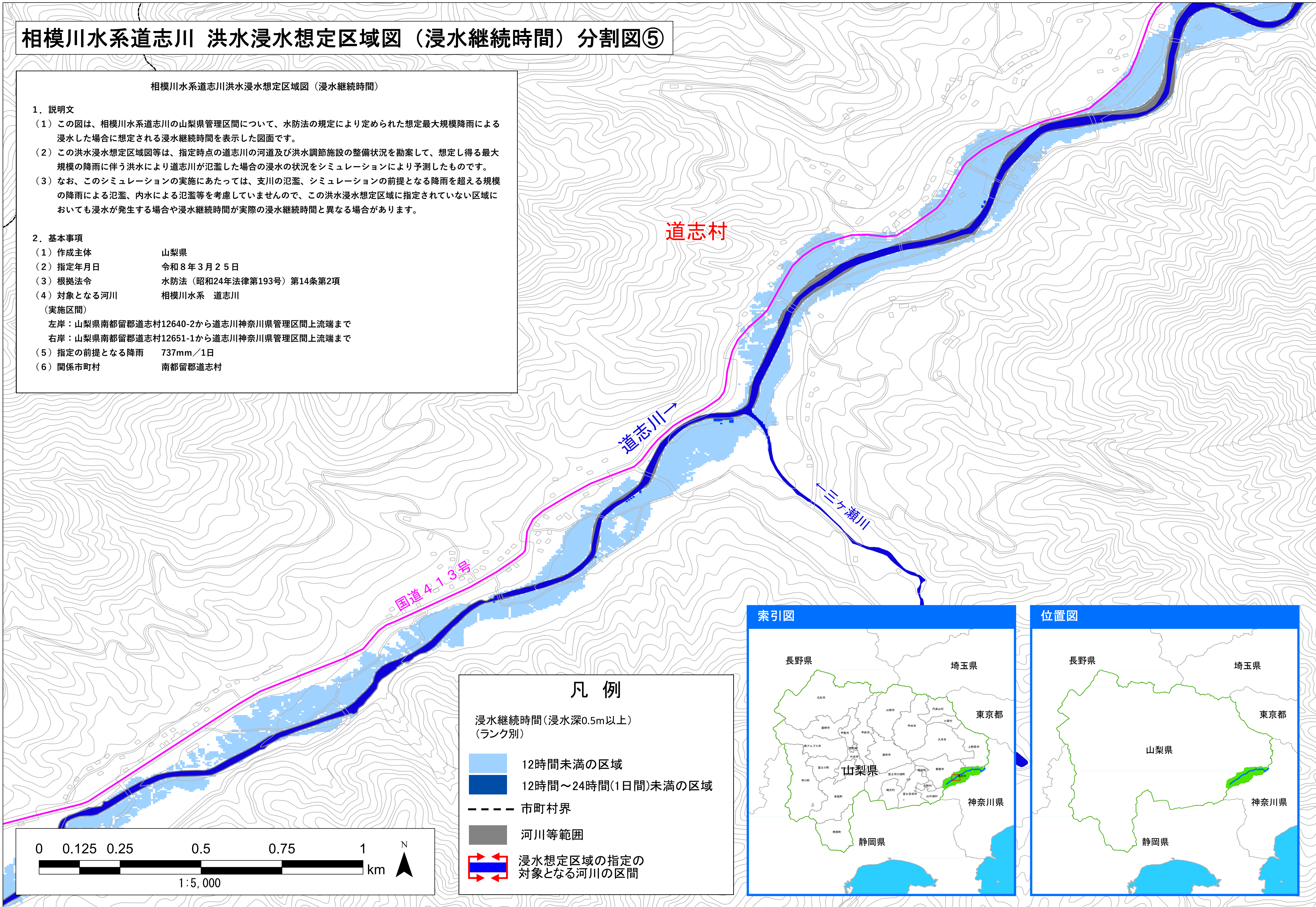
相模川水系道志川洪水浸水想定区域図（浸水継続時間）

## 1. 説明文

- (1) この図は、相模川水系道志川の山梨県管理区間について、水防法の規定により定められた想定最大規模降雨による浸水した場合に想定される浸水継続時間を表示した図面です。
- (2) この洪水浸水想定区域図等は、指定時点の道志川の河道及び洪水調節施設の整備状況を勘案して、想定し得る最大規模の降雨に伴う洪水により道志川が氾濫した場合の浸水の状況をシミュレーションにより予測したものです。
- (3) なお、このシミュレーションの実施にあたっては、支川の氾濫、シミュレーションの前提となる降雨を超える規模の降雨による氾濫、内水による氾濫等を考慮していませんので、この洪水浸水想定区域に指定されていない区域においても浸水が発生する場合や浸水継続時間が実際の浸水継続時間と異なる場合があります。

## 2. 基本事項

- (1) 作成主体 山梨県
- (2) 指定年月日 令和8年3月25日
- (3) 根拠法令 水防法（昭和24年法律第193号）第14条第2項
- (4) 対象となる河川 相模川水系 道志川  
(実施区間)  
左岸：山梨県南都留郡道志村12640-2から道志川神奈川県管理区間上流端まで  
右岸：山梨県南都留郡道志村12651-1から道志川神奈川県管理区間上流端まで
- (5) 指定の前提となる降雨 737mm/1日
- (6) 関係市町村 南都留郡道志村



道志村

道志川

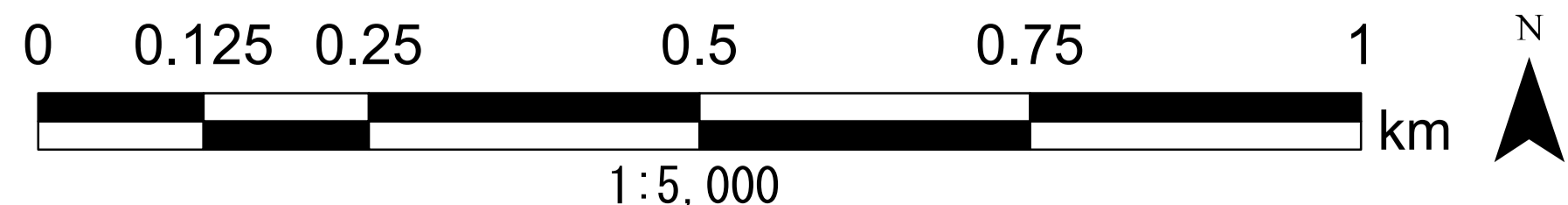
三ヶ瀬川

国道413号

## 凡例

浸水継続時間（浸水深0.5m以上）  
（ランク別）

- 12時間未満の区域
- 12時間～24時間(1日間)未満の区域
- 市町村界
- 河川等範囲
- 浸水想定区域の指定の対象となる河川の区間



※A1出力時は、1/5,000、A3出力時は1/10,000

この地図は、国土地理院長の承認を得て、同院発行の基盤地図情報を複製したものである。（測量法に基づく国土地理院長承認（使用）R 7JHs 462）

# 相模川水系道志川 洪水浸水想定区域図（浸水継続時間） 分割図⑥

相模川水系道志川洪水浸水想定区域図（浸水継続時間）

## 1. 説明文

- (1) この図は、相模川水系道志川の山梨県管理区間について、水防法の規定により定められた想定最大規模降雨による浸水した場合に想定される浸水継続時間を表示した図面です。
- (2) この洪水浸水想定区域図等は、指定時点の道志川の河道及び洪水調節施設の整備状況を勘案して、想定し得る最大規模の降雨に伴う洪水により道志川が氾濫した場合の浸水の状況をシミュレーションにより予測したものです。
- (3) なお、このシミュレーションの実施にあたっては、支川の氾濫、シミュレーションの前提となる降雨を超える規模の降雨による氾濫、内水による氾濫等を考慮していませんので、この洪水浸水想定区域に指定されていない区域においても浸水が発生する場合や浸水継続時間が実際の浸水継続時間と異なる場合があります。

## 2. 基本事項

- (1) 作成主体 山梨県
- (2) 指定年月日 令和8年3月25日
- (3) 根拠法令 水防法（昭和24年法律第193号）第14条第2項
- (4) 対象となる河川 相模川水系 道志川  
(実施区間)  
左岸：山梨県南都留郡道志村12640-2から道志川神奈川県管理区間上流端まで  
右岸：山梨県南都留郡道志村12651-1から道志川神奈川県管理区間上流端まで
- (5) 指定の前提となる降雨 737mm/1日
- (6) 関係市町村 南都留郡道志村

道志川

国道413号

道志村

## 凡例

- 浸水継続時間（浸水深0.5m以上）  
（ランク別）
- 12時間未満の区域
  - 12時間～24時間（1日間）未満の区域
  - 市町村界
  - 河川等範囲
  - 浸水想定区域の指定の対象となる河川の区間

