

# 地下埋設物管理図(散水)

## バインカスケードゾーン

S=1:1000

### 略語凡例

散水栓	散
量水器	量
止水弁	止
制水弁	制
バルブ	バ
仕切弁	仕
空気弁	空
減圧弁	減
電気マンホール	電
汚水マンホール	汚
排水マンホール	排
雨水マンホール	雨
スプリンクラー	ス
ケーブル横石	ケ
水運横石	水

### 管路凡例

散水管

土かぶり1200以上  
その他土かぶり600

### バインカスケードゾーン

#### 工事設計図

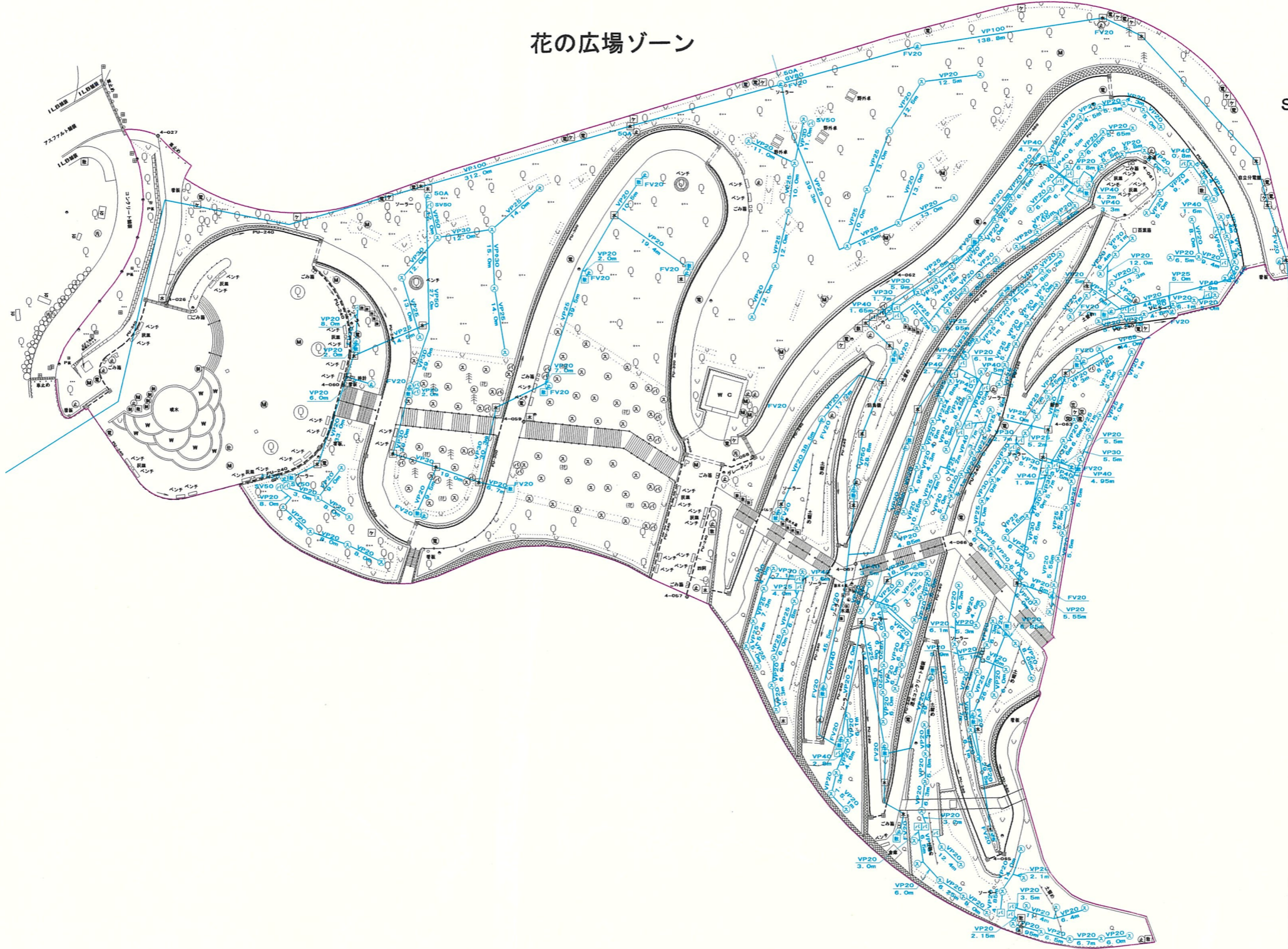
工事名称	図面番号
工事番号	
公園名	笛吹川フルーツ公園
工事箇所	山梨県江曾原地区
図名	埋設物(散水) 縮尺 1:1000
測量	12年6月 日 枚 数
測量者	株式会社 東日



# 地下埋設物管理図(散水)

## 花の広場ゾーン

S=1:1000



### 略語凡例

散水栓	散
量水器	量
止水弁	止
制水弁	制
バルブ	バ
仕切弁	仕
空気弁	空
減圧弁	減
電気マンホール	電
汚水マンホール	汚
排水マンホール	排
雨水マンホール	雨
スプリンクラー	ス
ケーブル標石	ケ
水道標石	水

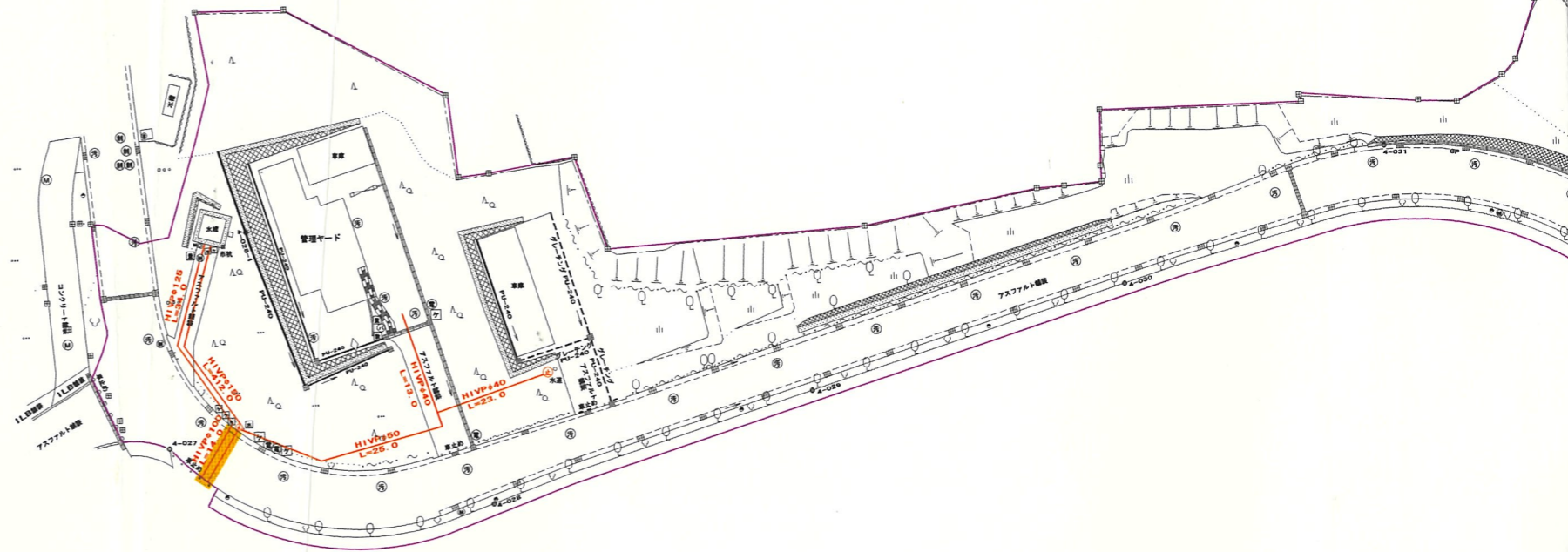
### 管路凡例

散水管

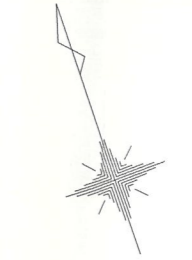
土かぶり1200以上  
その他土かぶり600

工事設計図	
工事名称	図面番号
工事番号	
公園名	笛吹川フルーツ公園
工事箇所	山梨県江曾原地区
図名	埋設物(散水) 縮尺 1:1000
測量	12年6月 日 枚 数
測量者	株式会社 東日

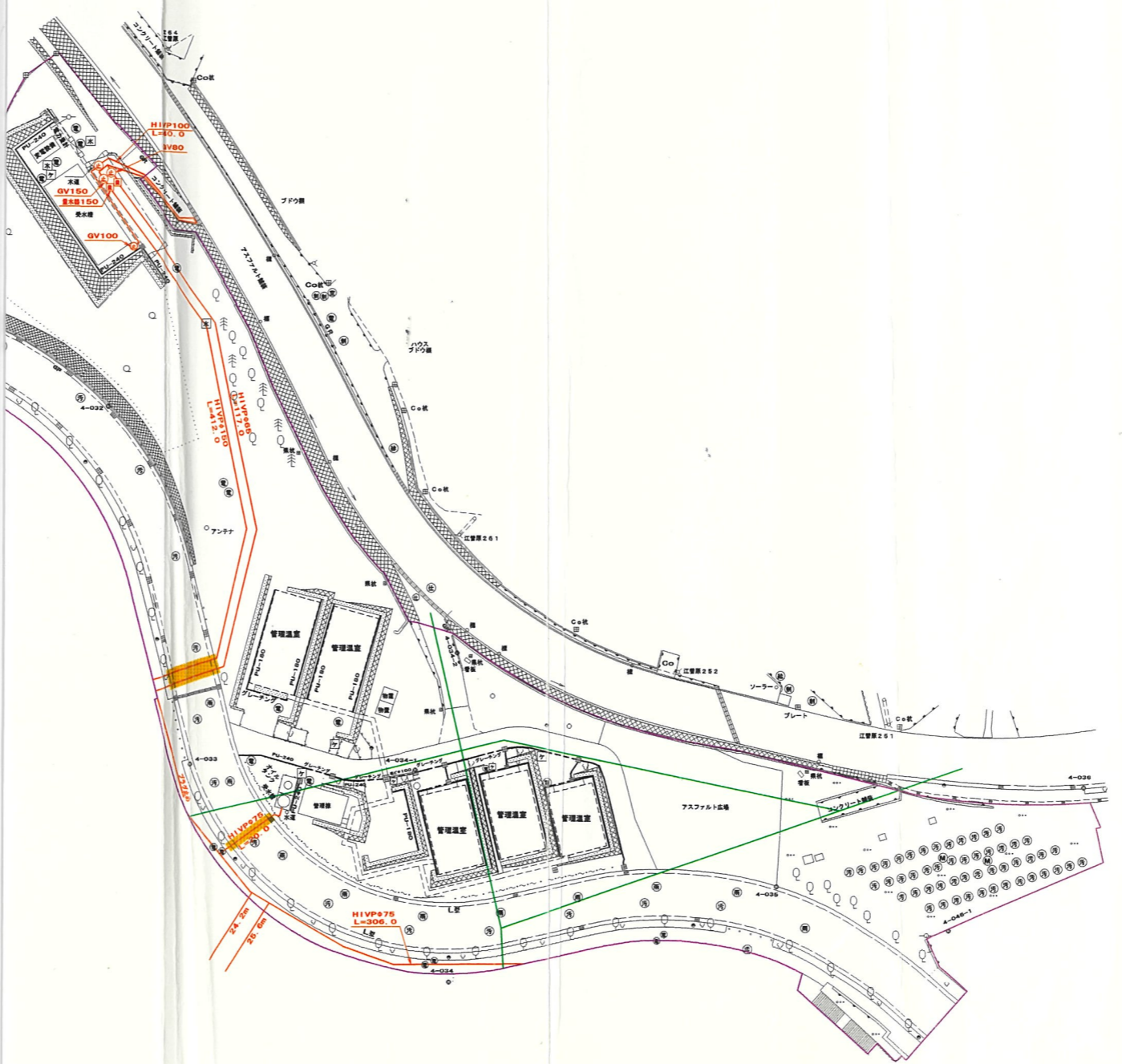
地下埋設  
管理ヤ一



# 物 管 理 図 (給水・県営畑かん幹線) ドゾーン



S=1:1000



### 略 語 凡 例

散水栓	散
量水器	量
止水弁	止
制水弁	制
バルブ	バ
仕切弁	仕
空気弁	空
減圧弁	減
電気マンホール	電
汚水マンホール	汚
排水マンホール	排
雨水マンホール	雨
スプリンクラー	ス
ケーブル溝石	ケ
水道標石	水

### 管 路 凡 例

給水管	— (Red line)
県営畑かん幹線	— (Green line)

土かぶり1200以上	■ (Yellow fill)
その他 土かぶり 600	□ (White fill)

### 管理ヤードゾーン

工 事 設 計 図	
工事名称	図面番号
工事番号	
公園名	笛吹川フルーツ公園
工事箇所	山梨県江曾原地区
図 名	埋設物(給水・畑かん) 縮 尺 1:1000
測 量	12年 6月 日 枚 数
測 量 者	株式会社 東日