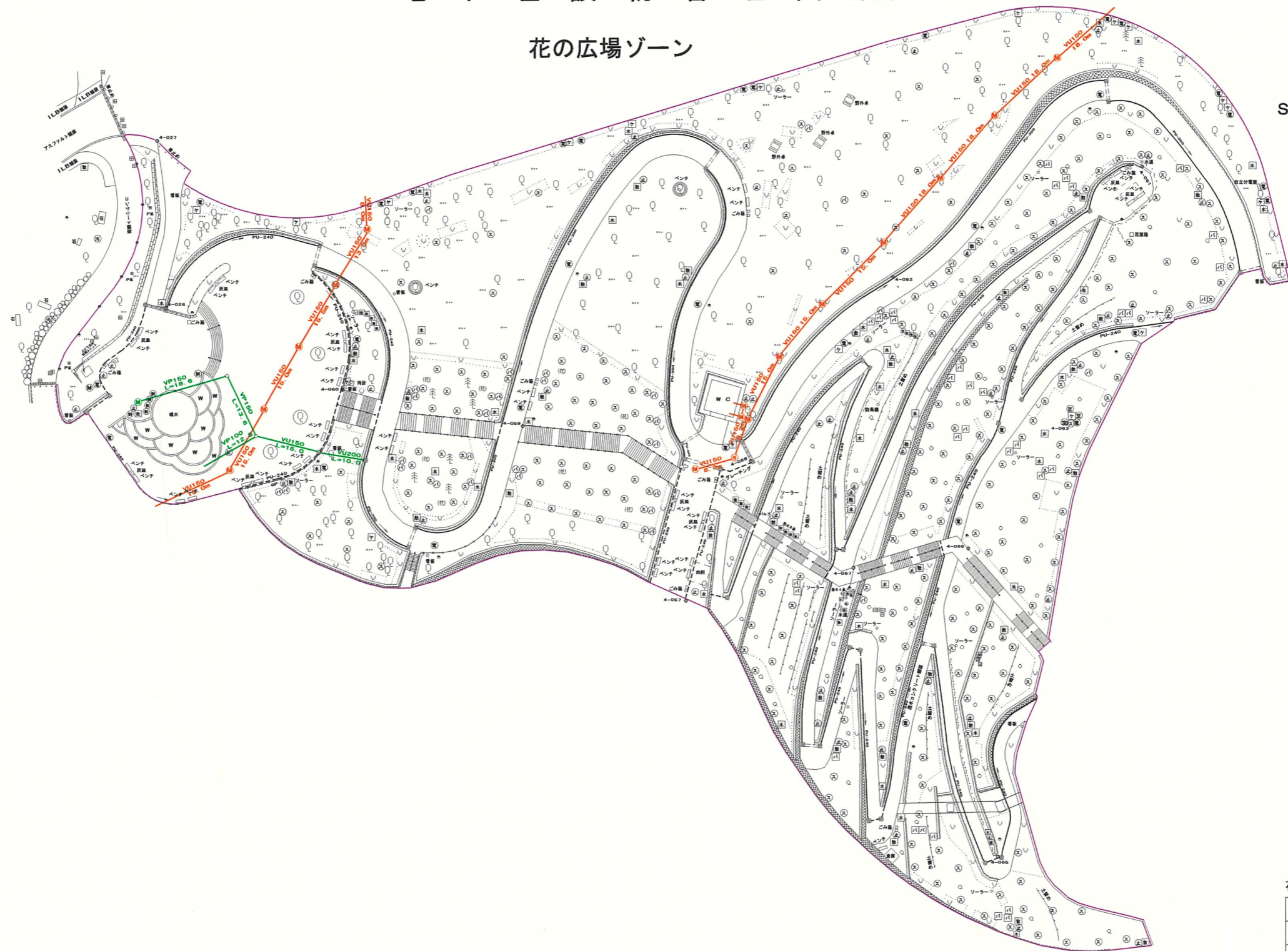


# 地下埋設物管理図(管路)

## 花の広場ゾーン

S=1:1000



散水栓	散
量水器	量
止水弁	止
制水弁	制
バルブ	バ
仕切弁	仕
空気弁	空
減圧弁	減
電気マンホール	電
汚水マンホール	汚
排水マンホール	排
雨水マンホール	雨
スプリンクラー	ス
ケーブル標石	ケ
水道標石	水

### 管路凡例

雨水管	緑線
汚水排水管	赤線
暗渠管	青線

土かぶり 1200 以上	黄色塗り
その他 土かぶり 600	白色塗り

### 花の広場ゾーン 工事設計図

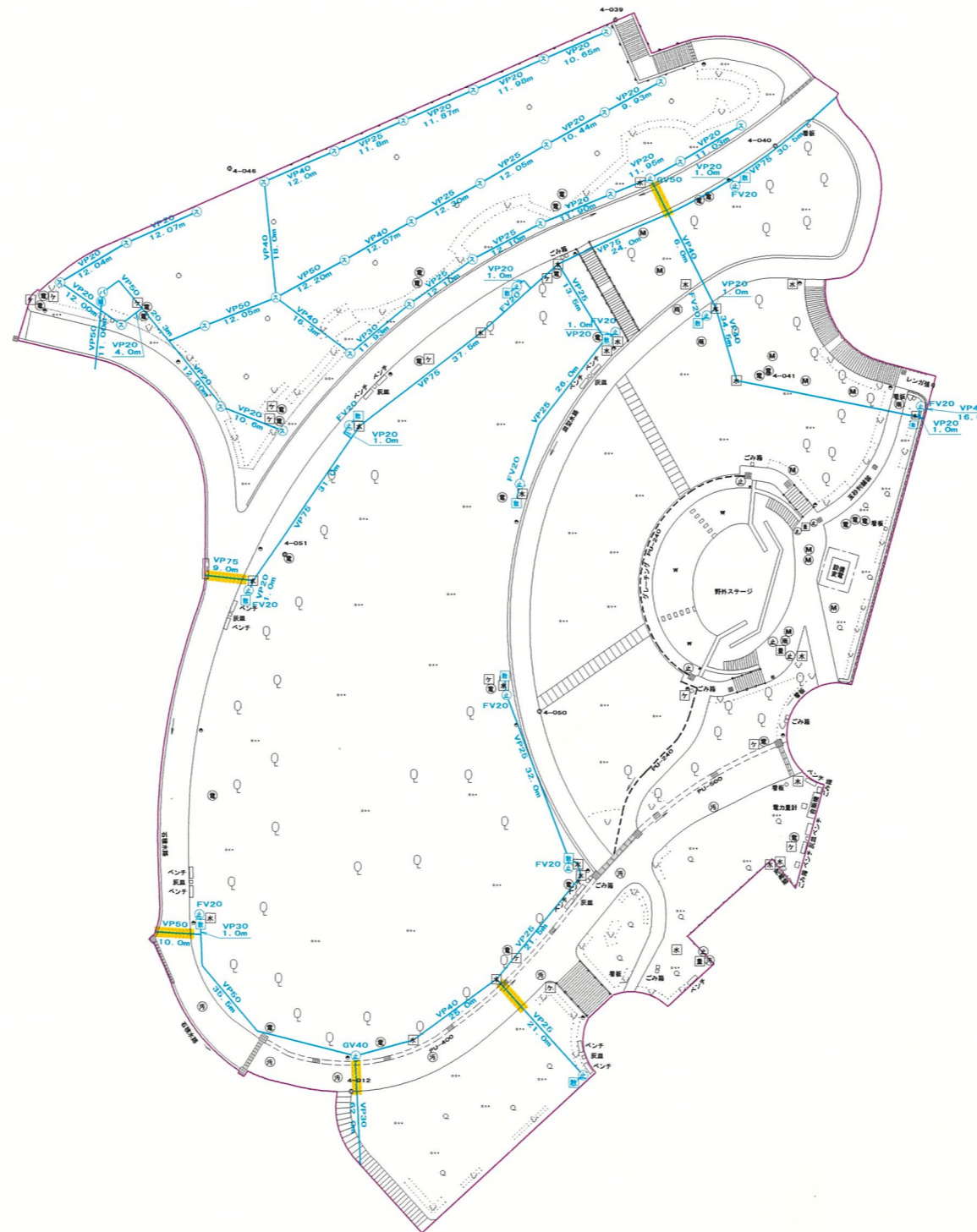
工事設計図	
工事名称	図面番号
工事番号	
公園名	笛吹川フルーツ公園
工事箇所	山梨県江曾原地区
図名	埋設物(管路) 縮尺 1:1000
測量	12年 6月 日 枚 数
測量者	株式会社 東日

# 地下埋設物管理図(散水)

## 野外ステージゾーン



S=1:1000



### 略語凡例

散水栓	散
量水器	量
止水弁	止
制水弁	制
バルブ	バ
仕切弁	仕
空気弁	空
減圧弁	減
電気マンホール	電
汚水マンホール	汚
排水マンホール	排
雨水マンホール	雨
スプリンクラー	ス
ケーブル溝石	ケ
水道溝石	水

### 管路凡例

散水管	—
-----	---

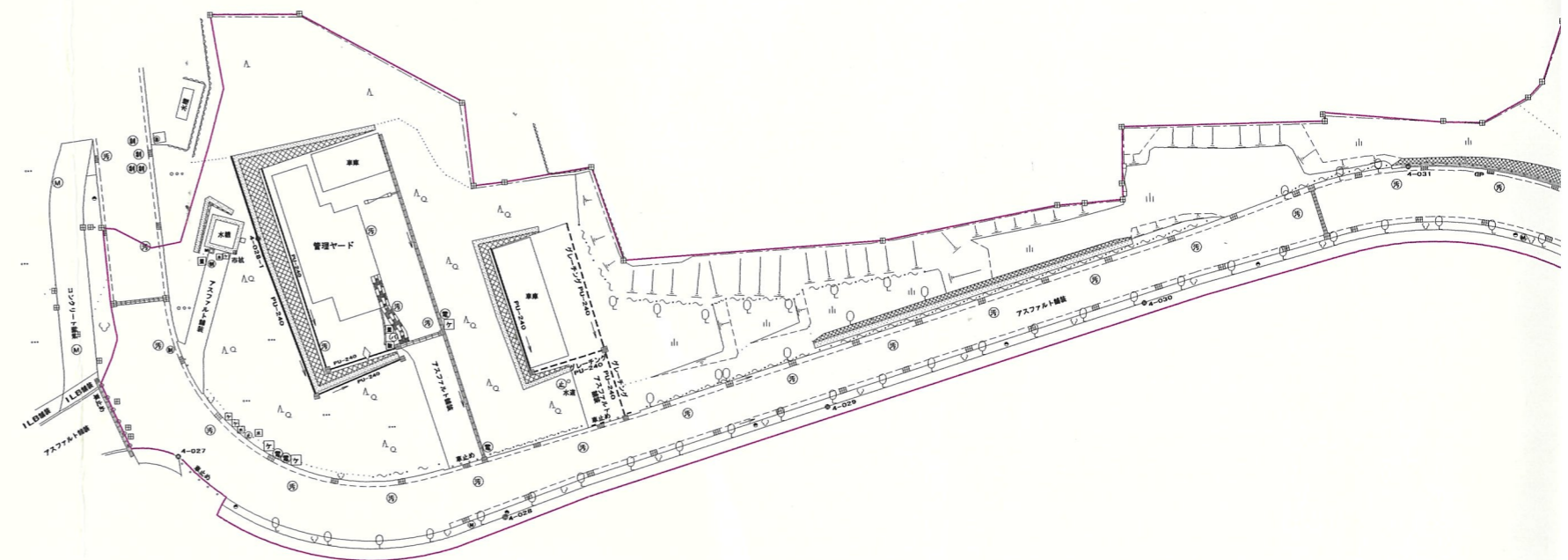
土かぶり1200以上	■
その他土かぶり600	□

### 野外ステージゾーン

#### 工事設計図

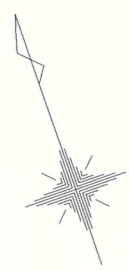
工事名称	図面番号
工事番号	
公園名	笛吹川フルーツ公園
工事箇所	山梨県江曾原地区
図名	埋設物(散水) 縮尺 1:1000
測量	12年6月 日 枚 数
測量者	株式会社 東日

# 地下埋設 管理ヤ



# 物 管 理 図 (散水)

## ドゾーン



S=1:1000



略 語 凡 例

散水栓	散
量水器	量
止水弁	止
制水弁	制
バルブ	バ
仕切弁	仕
空気弁	空
減圧弁	減
電気マンホール	電
汚水マンホール	汚
排水マンホール	排
雨水マンホール	雨
スプリンクラー	ス
ケーブル標石	ケ
水道標石	水

管 路 凡 例

散水管	—
ほか	—

  土かぶり 1200以上  
  その他 土かぶり 600

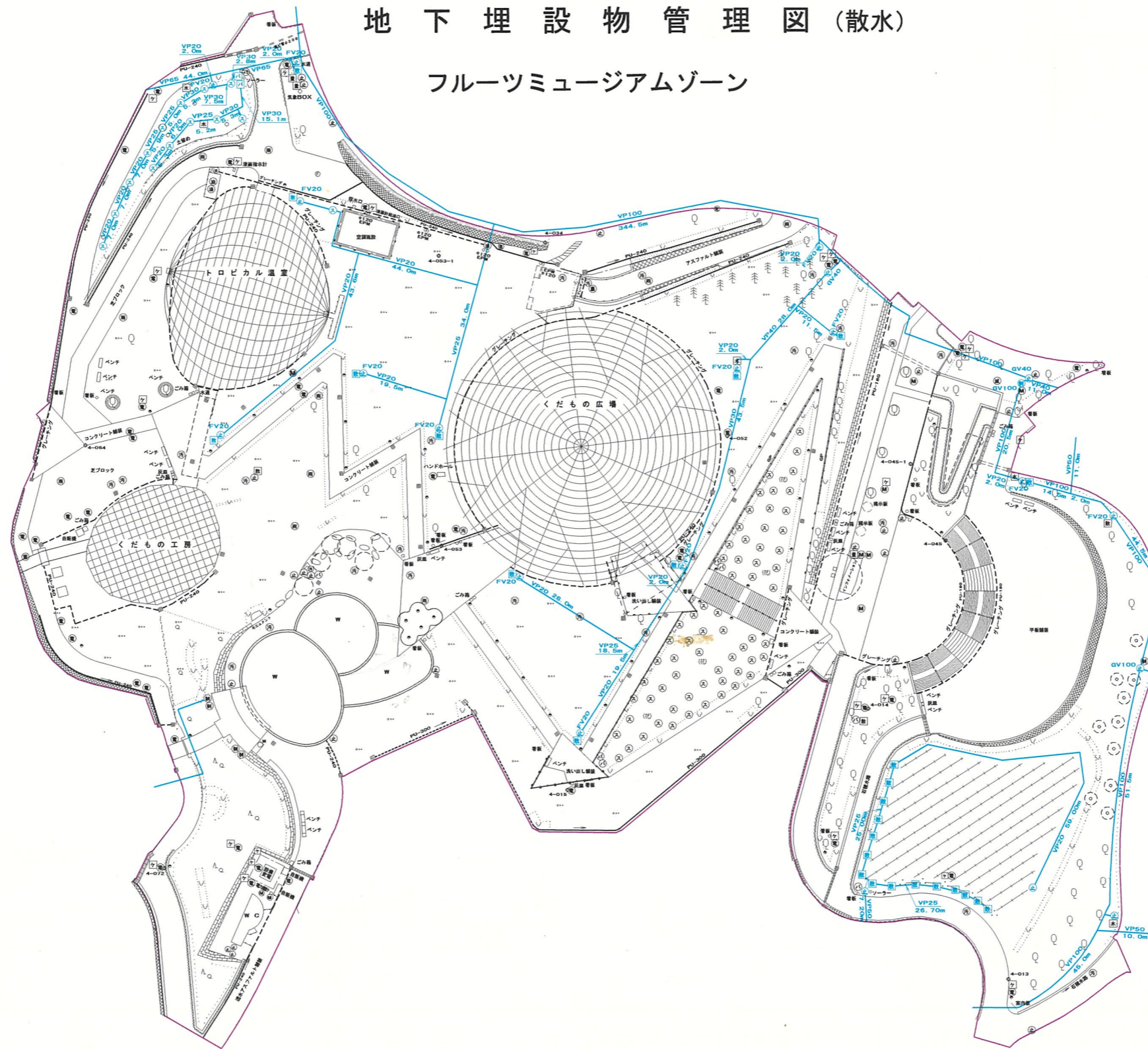
管理ヤードゾーン

工 事 設 計 図	
工事名称	図面番号
工事番号	
公園名	笛吹川フルーツ公園
工事箇所	山梨県江曾原地区
図 名	埋設物(散水) 縮 尺 1:1000
測 量	12年 6月 日 枚 数
測 量 者	株 式 会 社 東 日

# 地下埋設物管理図(散水)

## フルーツミュージアムゾーン

S=1:1000



### 略語凡例

散水枝	散
量水器	量
止水弁	止
止水弁	制
バルブ	バ
仕切弁	仕
空気弁	空
減圧弁	減
電気マンホール	電
汚水マンホール	汚
排水マンホール	排
雨水マンホール	雨
スプリンクラー	ス
ケーブル埋石	ケ
水道埋石	水

### 管路凡例

散水管	—
-----	---

土かぶり1200以上	■
その他土かぶり600	□

### フルーツミュージアムゾーン

#### 工事設計図

工事名称	図面番号
工事番号	
公園名	笛吹川フルーツ公園
工事箇所	山梨県江曾原地区
図名	埋設物(散水) 縮尺 1:1000
測量	12年6月 日 枚 数
測量者	株式会社 東日