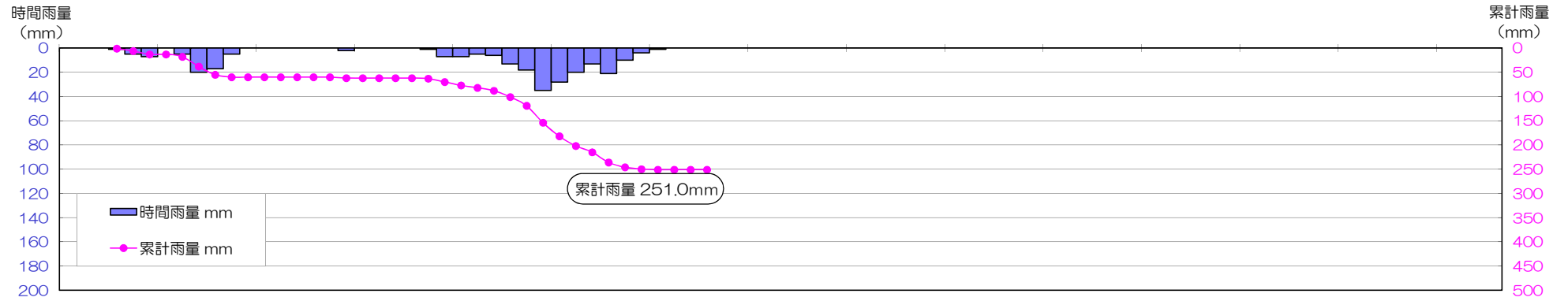
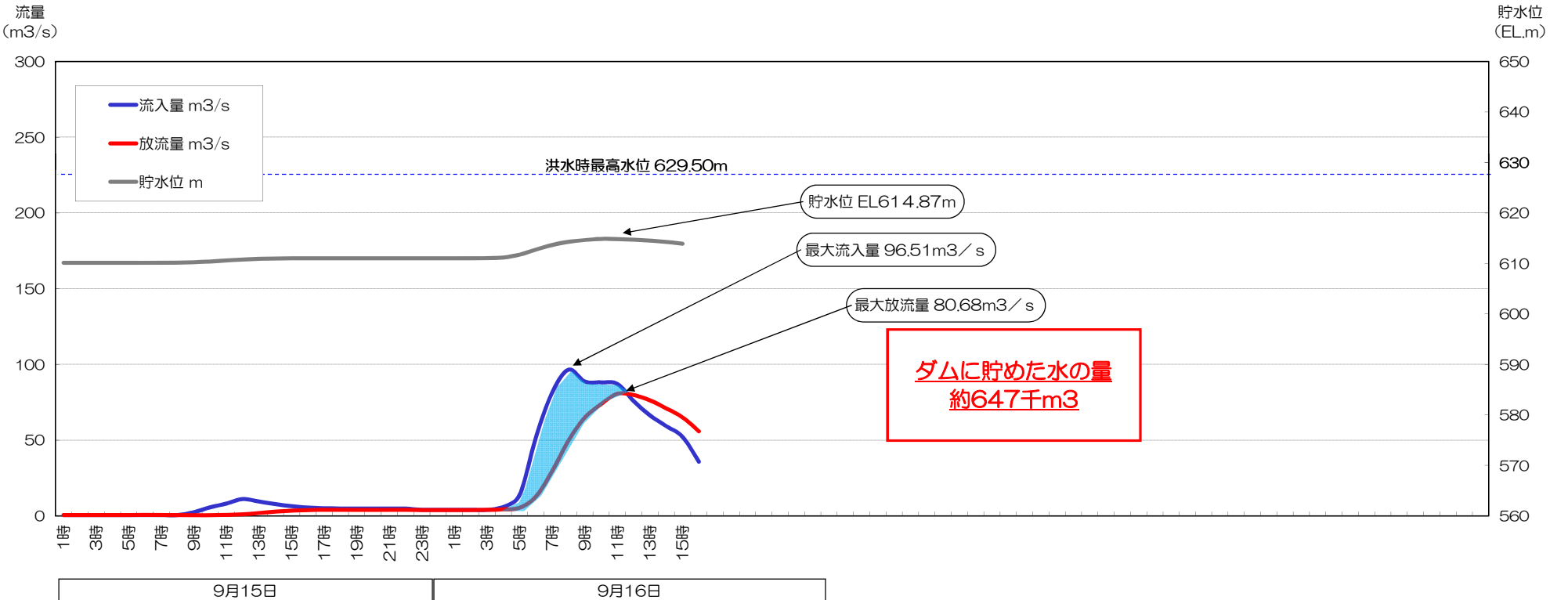


# 深城ダムの効果（平成25年9月15日～16日 台風18号）

ダム地点雨量



流量 (m<sup>3</sup>/s)




葛野川 田無瀬地点

山地側 (左岸)

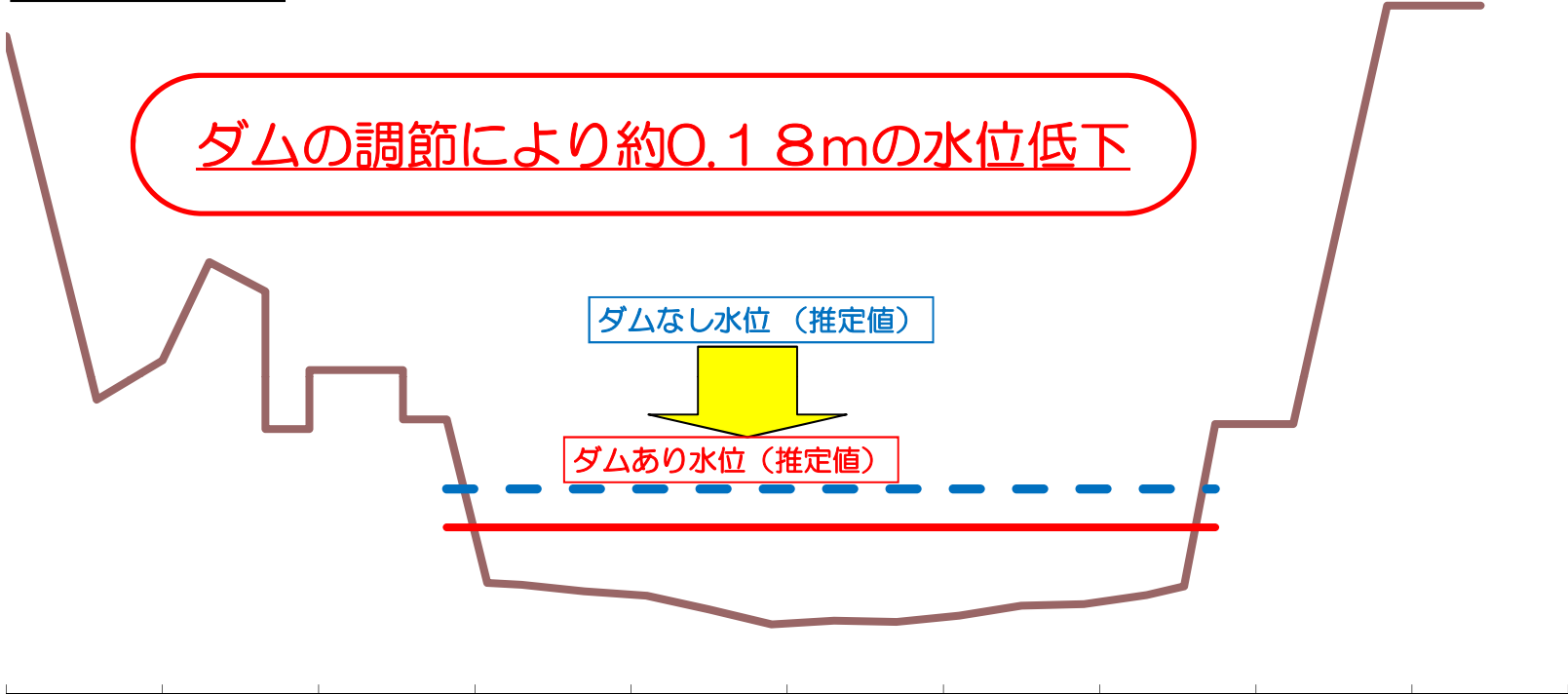
国道139号 (右岸)

ダムの調節により約0.18mの水位低下

ダムなし水位 (推定値)



ダムあり水位 (推定値)



下流洪水調節基準点の状況については、水位観測局の計器が故障しているため、本洪水調節時は計測不能でした。  
このため、計算に基づく推定値を記載しています。

距離(m)