

平成17年度 全国道路・街路交通情勢調査
(道路交通センサス)

一般交通量調査結果

平成18年8月

山梨県土木部

目 次

1 . 調査概要	1
2 . 集計結果概要	3
3 . 調査方法	10
4 . 調査事項	13
5 . 集計内容	28

デ ー タ 編	1
データ編目次	3
路線早見表	4
一般交通量調査・箇所別基本表（平日12時間）	9
一般交通量調査・交通量調査表（平日・休日）	173
平日経年自動車類交通量（台 / 12h）・昭和49年～平成17年	453
平日経年自動車類交通量（台 / 24h）・昭和49年～平成17年	469
短路線区間番号対比表・交通不能区間番号一覧表	477

交 通 量 図	巻末添付
---------	------

1. 調査概要

(1) 調査の目的

本調査は全国道路・街路交通情勢調査の一環として、山梨県内の道路の交通量及び道路現況を調査し道路の計画、建設、維持修繕その他の管理などについての基礎資料を得ることを目的に実施したものである。

(2) 調査方針

本調査は、道路状況調査、平日・休日の12時間交通量調査、平日・休日の24時間交通量調査及び平日・休日の旅行速度調査から構成される。

本調査の体系を表1-1に示す。

表1-1 調査体系

調査種別		調査対象路線	実施期間・日
一般交通量調査	道路状況調査	一般県道以上の全路線 (自転車道を除く)	平成17年9月～11月 (4月1日現在の状況)
	12時間交通量調査 (平日・休日)	交通量非観測区間を除く	平日調査 平成17年10月13日 (木曜日)
	24時間交通量調査 (平日・休日)	交通量観測区間 のうち一部の区間	休日調査 平成17年10月16日 (日曜日)
	旅行速度調査 (平日・休日)	一般県道以上の全路線 (交通不能区間、自転車道を除く)	平成17年9月～11月

道路状況調査は、調査対象路線の道路幅員や各種の道路状況別の延長等について調べるもので、路線を調査単位区間に分割し、この区間ごとに調査を行った。

12時間交通量調査や24時間交通量調査は、調査区間内の代表的な地点を選び、この地点を通過する交通量を車種別、時間帯別に観測したものである。

表 1 - 2 県内の一般交通量調査路線数及び交通量観測地点数

道路種別	区 分	路 線 数	観 測 地 点 数		調査実施機関
			平 日	休 日	
高 速 自 動 車 国 道		4(4)	22(22)	22(22)	中日本高速道路(株)
一 般 国 道 (指 定 区 間)		4(4)	32(20)	32(20)	国 土 交 通 省
一 般 国 道 (指 定 区 間 外)		9(8)	50(12)	43(12)	山 梨 県
主 要 地 方 道		34(30)	85(6)	47(6)	
一 般 県 道 (自 転 車 道 を 除 く)		132(40)	47(2)	19(2)	
計		183(86)	236(62)	163(62)	

路線数の()は交通量実測地点のある路線数
 観測地点数の()は24時間交通量観測地点数
 一般国道のうち、138号は(一般区間)(東富士五湖道)に、139号は(指定区間)と(指定区間外)に重複する

旅行速度調査は実走行により、平日は朝又は夕方のラッシュ時間帯に、休日は1日の中で最も混雑する時間帯における旅行速度を調査したものである。

(3) 調査対象路線

道路状況調査及び平日交通量調査については山梨県内における中日本高速道路株式会社、国土交通省、山梨県及び山梨県道路公社が管理する全路線(自転車道線を除く)を調査対象とした。

ただし、都道府県道となっている自転車専用道路(大規模自転車道等)、自転車歩行者専用道路、歩行者専用道路は、調査対象としていない。自動車交通不能区間については、道路状況調査の一部を行った。

また、休日交通量調査については、高速自動車国道、一般国道(指定区間)は全ての路線で実施したが、その他の道路(県管理区間)では休日交通が卓越しているなど休日交通把握の必要性の高い区間を選定して実施した。

平日旅行速度調査については、高速自動車国道、一般国道、主要地方道を含む一般県道以上の全路線を対象とし、休日旅行速度調査については、休日交通量調査実施区間のみを対象とした。

2. 集計結果概要

(1) 平均交通量

山梨県の平均交通量（全走行台キロ / 道路総延長）は表2 - 1に示すとおりである。

平成17年と平成11年を比較すると、平成11年は5,747台 / 12h、平成17年は5,598台 / 12hであり、伸び率は0.97倍となった。

道路種類別では、上位道路の交通量が多く、車種別で見ると貨物車類が減少し乗用車の占める割合が平成11年よりさらに大きくなっている。

(2) 走行台キロ

県内の走行台キロ（交通量 × 道路延長）は表2 - 2に示すとおりである。

平成17年と平成11年を比較すると、平成11年は11,604.3千台キロ / 12h、平成17年は11,673.1千台キロ / 12hであり、1.01倍となっている。

道路種類別の占有率では、高速自動車国道が22.0%、一般有料道路が0.6%、一般国道40.9%、主要地方道21.9%、一般県道14.5%となっている。

(3) 混雑度・昼夜率

県内の平均混雑度・昼夜率は表2 - 3に示すとおりであり、道路種類別の平均混雑度は一般国道(指定区間)が1.06と高くなっている。また、昼夜率については高速自動車国道が1.53と高い値を示している。

(4) 平日と休日の交通量

調査結果より、平日の交通量に比べて休日交通量の多い、いわゆる観光道路は富士五湖地域及び八ヶ岳山麓地域に多く、現在の観光交通の実態を顕著に表している。

表2 - 1 平均交通量 ... (平日)

(単位：台 / 12h)

道路種別 \ 車種		乗用車類	貨物車類	合計	平成17年 平成11年
高速自動車国道		12,406	6,397	18,802	0.89
一般有料道路		4,119	1,241	5,360	1.12
一般国道	指定区間	6,971	4,804	11,774	0.95
	指定区間外	3,908	1,816	5,724	1.01
	計	5,230	3,105	8,335	0.98
県道	主要地方道	2,849	1,178	4,028	1.02
	一般県道	1,566	763	2,328	1.00
	計	2,165	957	3,121	1.01
合計		3,692	1,906	5,598	0.97

一般有料道路：東富士五湖道路
交通不能区間及び部分供用区間を除く

表2 - 2 走行台キ口 ... (平日)

(単位 : 千台キ口 / 12h)

車種 道路種別		乗用車類	貨物車類	合 計	平成17年 平成11年
高速自動車国道		1,697.1	875.1	2,572.2	0.99
一般有料道路		56.8	17.1	74.0	1.12
一般 国道	指定区間	1,723.8	1,188.0	2,911.8	0.98
	指定区間外	1,273.2	591.5	1,864.7	0.97
	計	2,997.0	1,779.5	4,776.5	0.98
県道	主要地方道	1,810.7	748.9	2,559.6	1.05
	一般県道	1,136.9	553.9	1,690.9	1.05
	計	2,947.6	1,302.8	4,250.5	1.05
合 計		7,698.6	3,974.5	11,673.1	1.01

一般有料道路：東富士五湖道路
交通不能区間及び部分供用区間を除く

表2 - 3 混雑度・昼夜率 ... (平日)

区分 道路種別		調査延長 (km)	12時間平均混雑度	昼 夜 率
高速自動車国道		136.8	0.45	1.53
一般有料道路		13.8	0.67	1.17
一般 国道	指定区間	250.5	1.06	1.39
	指定区間外	329.9	0.79	1.31
	計	580.4	0.94	1.36
県道	主要地方道	635.5	0.72	1.32
	一般県道	781.2	0.54	1.22
	計	1,416.7	0.64	1.28
合 計		2,147.7	0.66	1.35

一般有料道路：東富士五湖道路
交通不能区間及び部分供用区間を除く

地域別全車走行台キロ

平成6年センサス

	全車年間走行台キロ(億台キロ)						1994年からの伸び率		
	1985年	1990年	1994年	2000年 (推計)	2010年 (推計)	2020年 (推計)	2000年	2010年	2020年
関東内陸	474	587	656	740	839	911	1.126	1.277	1.387
全 国	5,142	6,285	6,940	7,872	8,805	9,492	1.134	1.268	1.367

(建設省関東地方建設局 資料)

平成11年センサス

	全車年間走行台キロ(億台キロ)										2000年からの伸び率				
	1985年	1990年	1994年	2000年	2010年 (推計)	2020年 (推計)	2030年 (推計)	2040年 (推計)	2050年 (推計)	2010年	2020年	2030年	2040年	2050年	
関東内陸	474	587	656	818	896	940	937	902	869	1.095	1.149	1.145	1.103	1.062	
全 国	5,142	6,285	6,940	7,650	8,317	8,677	8,618	8,299	8,007	1.087	1.134	1.127	1.085	1.047	

(平成15年12月 国土交通省道路局 資料)

平成17年センサス

平成18年8月末現在 (国土交通省より データ未発表)

道 路 整 備 状 況

平成11年

道路種別	区間延長 (Km)	平均交通量 (台/12h)	改良率 (%)	整備率 (%)	旅行速度 (Km/h)	大型車 混入率 (%)	昼夜率 (%)	歩道設置 延 長 (Km)	緑化延長 (Km)	
高速自動車国道	122.7	21,223	100.0	100.0	82.1	26.9	1.49	0.0	104.8	
一般有料道路	13.8	4,778	100.0	100.0	79.2	19.6	1.20	0.0	11.2	
一般国道	指定区間	243.6	12,336	100.0	23.1	32.4	20.2	1.39	196.8	51.4
	D I D	12.4	32,089	100.0	0.0	17.8	13.0	1.42	11.3	7.4
	D I D以外	231.2	11,265	100.0	24.3	35.3	21.3	1.39	185.5	44.0
	指定区間外	336.3	5,689	86.8	58.9	35.1	14.1	1.29	121.8	37.9
	D I D	10.2	14,102	100.0	34.3	18.4	5.3	1.30	9.4	3.7
	D I D以外	326.1	5,426	86.4	59.7	36.2	14.8	1.28	112.4	34.2
	計又は平均	579.9	8,465	92.3	43.9	33.9	17.8	1.35	318.6	89.3
県道	主要地方道	617.1	3,966	79.9	54.3	34.1	9.9	1.31	197.4	40.7
	D I D	35.9	10,482	96.7	15.6	17.9	6.7	1.31	18.9	7.0
	D I D以外	581.2	3,567	78.9	56.7	36.1	10.5	1.32	178.5	33.7
	一般県道	747.0	2,326	62.1	44.1	35.2	9.8	1.27	110.9	17.0
	D I D	13.5	8,483	95.6	28.1	15.4	5.5	1.34	8.8	2.3
	D I D以外	733.5	2,210	61.7	44.4	36.4	10.1	1.27	102.1	14.7
	計又は平均	1,364.1	3,099	70.2	48.7	34.7	9.9	1.30	308.3	57.7
計又は平均	2,080.5	5,747	78.3	50.7	35.8	17.1	1.36	626.9	263.0	

箇所別基本表より集計

改 良 率 = 改良済み延長 / 区間延長

整 備 率 = (改良済、混雑度 < 1) 延長 / 区間延長

旅 行 速 度 : ピーク時 (加重平均値)

D I D : 平成7年国勢調査の資料による。

一般有料道路 : 東富士五湖道路

交通不能区間及び部分供用区間を除く

道路整備状況

平成17年

道路種別	区間延長 (Km)	平均交通量 (台/12h)	改良率 (%)	整備率 (%)	旅行速度 (Km/h)	大型車 混入率 (%)	昼夜率 (%)	歩道設置 延長 (Km)	緑化延長 (Km)	
高速自動車国道	136.8	18,802	100.0	96.8	80.7	24.6	1.53	0.0	111.3	
一般有料道路	13.8	5,360	100.0	100.0	67.7	17.1	1.17	0.0	11.2	
一般国道	指定区間	250.5	11,774	100.0	33.6	34.9	17.5	1.39	209.2	32.5
	D I D	12.4	26,105	100.0	0.0	20.0	12.9	1.46	11.6	7.5
	D I D以外	238.1	11,018	100.0	35.4	36.3	18.2	1.38	197.6	25.0
	指定区間外	329.9	5,724	87.6	64.0	33.8	13.2	1.31	139.1	47.8
	D I D	11.3	13,311	100.0	18.6	17.5	4.7	1.29	10.6	4.7
	D I D以外	318.6	5,486	87.2	65.6	34.8	13.8	1.31	128.5	43.1
	計又は平均	580.4	8,335	93.0	50.9	34.3	15.8	1.36	348.3	80.3
県道	主要地方道	635.5	4,028	82.6	64.6	30.8	9.1	1.32	246.2	62.1
	D I D	52.8	10,701	97.2	25.8	18.0	6.8	1.32	34.9	17.1
	D I D以外	582.7	3,423	81.2	68.1	32.9	9.8	1.31	211.3	45.0
	一般県道	781.2	2,328	65.2	57.0	31.9	9.2	1.22	148.6	24.2
	D I D	31.7	6,159	92.1	50.2	23.1	4.8	1.25	17.1	5.2
	D I D以外	749.5	2,154	64.1	57.3	32.4	9.6	1.22	131.5	19.0
	計又は平均	1,416.7	3,121	73.0	60.4	31.4	9.1	1.28	394.8	86.3
計又は平均	2,147.7	5,598	80.3	60.4	33.6	15.3	1.35	743.1	289.1	

箇所別基本表より集計

改良率 = 改良済み延長 / 区間延長

整備率 = (改良済、混雑度 < 1) 延長 / 区間延長

旅行速度 : ピーク時 (加重平均値)

D I D : 平成12年国勢調査の資料による。

一般有料道路 : 東富士五湖道路

交通不能区間及び部分供用区間を除く

道路整備状況

伸び率（平成17年/平成11年）

道路種別	区間延長 (Km)	平均交通量 (台/12h)	改良率 (%)	整備率 (%)	旅行速度 (Km/h)	大型車 混入率 (%)	昼夜率 (%)	歩道設置 延長 (Km)	緑化延長 (Km)
高速自動車国道	1.11	0.89	1.00	0.97	0.98	0.91	1.03	0.00	1.06
一般有料道路	1.00	1.12	1.00	1.00	0.85	0.87	0.98	0.00	1.00
一般国道	指定区間	1.03	0.95	1.00	1.45	1.08	1.00	1.06	0.63
	D I D	1.00	0.81	1.00	0.00	1.12	1.03	1.03	1.01
	D I D以外	1.03	0.98	1.00	1.46	1.03	0.85	0.99	1.07
	指定区間外	0.98	1.01	1.01	1.09	0.96	0.94	1.02	1.14
	D I D	1.11	0.94	1.00	0.54	0.95	0.89	0.99	1.13
	D I D以外	0.98	1.01	1.01	1.10	0.96	0.93	1.02	1.14
	計又は平均	1.00	0.98	1.01	1.16	1.01	0.89	1.01	1.09
県道	主要地方道	1.03	1.02	1.03	1.19	0.90	1.01	1.25	1.53
	D I D	1.47	1.02	1.01	1.65	1.01	1.01	1.85	2.44
	D I D以外	1.00	0.96	1.03	1.20	0.91	0.93	0.99	1.18
	一般県道	1.05	1.00	1.05	1.29	0.91	0.94	0.96	1.34
	D I D	2.35	0.73	0.96	1.79	1.50	0.87	0.93	1.94
	D I D以外	1.02	0.97	1.04	1.29	0.89	0.95	0.96	1.29
	計又は平均	1.04	1.01	1.04	1.24	0.90	0.92	0.98	1.28
計又は平均	1.03	0.97	1.03	1.19	0.94	0.89	0.99	1.19	

箇所別基本表より集計

改良率 = 改良済み延長 / 区間延長

整備率 = (改良済、混雑度 < 1) 延長 / 区間延長

旅行速度：ピーク時（加重平均値）

D I D：H11は平成7年国勢調査、H17は平成12年国勢調査の資料による。

一般有料道路：東富士五湖道路

交通不能区間及び部分供用区間を除く

表 2 - 4 自動車保有台数一覧表

(単位：千台)

年度 県名・車種		S 5 5	S 5 8	S 6 0	S 6 3	H 2	H 6	H 9	H 1 1	H 1 7	$\frac{H 1 7}{H 1 1}$
		山梨県	乗用車類	170	197	214	241	265	311	342	354
貨物車類	81		82	82	82	85	87	89	88	77	0.88
軽自動車	67		88	106	138	158	188	207	218	269	1.23
合計	318		367	402	461	508	586	638	660	710	1.08
全国	乗用車類	20,788	23,619	25,257	28,059	31,124	36,756	40,718	42,020	43008	1.02
	貨物車類	9,413	9,415	9,294	9,389	9,850	10,247	10,249	10,101	8923	0.88
	軽自動車	6,749	9,036	11,036	14,223	15,975	18,148	19,584	20,298	24950	1.23
	合計	36,950	42,070	45,587	51,671	56,949	65,151	70,551	72,419	76881	1.06

(出典)

国土交通省総合政策局情報管理部 陸運統計要覧(各年3月1日現在、平成17年のみ3月31日現在)

3 . 調 査 方 法

道路状況調査は、調査区間ごとに所定の事項について行った。

交通量調査は、観測員による人手観測とし、秋季の平日・休日に各々1日行うものとした。観測時間は午前7時から午後7時までの12時間としたが、24時間観測地点における観測は、平日については午前7時から翌日午前7時までの24時間、休日については午前3時から翌日午前3時までの24時間とした。

旅行速度調査は実走行により、平日は朝又は夕方いずれかのラッシュ時間帯の混雑方向に、休日はピーク時間帯（1日の中で最も混雑する時間帯）の混雑方向に所定の事項について行った。

A 道路状況調査

平成17年4月1日現在における道路の状況を各調査事項に関して調査したものである。

調査は、道路基本台帳、道路管理データベース等の利用や実測などにより、調査区間ごとの延長及び幅員等を調査した。

ただし、平成17年度版道路統計年報に計上された延長を基本延長とした。

B 交通量調査

平日調査は年間の平均的な交通量を把握するために行われたものであり、年間のうち最も交通量の変動の少ない秋季に観測を行って、その観測地点の平日交通量とした。

平日調査の観測日は、9月～11月の中で任意に選定したが、月曜日、金曜日、土曜日、日曜日、祝祭日及びその前後の日、5、10日及び豪雨等の異常天候の場合、その他通常と異なる交通状態が予想される日を選ばないようにした。

また、休日調査は、休日の平均的な交通量を把握するために行われたものであり、年間のうち一般的に休日平均交通量が得られる秋季に観測を行って、その観測地点の休日交通量とした。

休日調査の観測日は9月～11月の休日（日曜日）の中で任意に選定したが、連休及び豪雨等の異常天候の場合、その他通常と異なる交通状態が予想される日を選ばないようにした。

調査方法は、上り下り別に車種別に1時間毎の通過台数を人手により観測した。観測時間帯を整理すると下表のようになる。

調査区分	観測時間帯
平日12時間交通量調査	午前7時～午後7時
平日24時間交通量調査	午前7時～午前7時
休日12時間交通量調査	午前7時～午後7時
休日24時間交通量調査	午前3時～午前3時

C 旅行速度調査

秋季（9月～11月）の平日及び休日の任意の日において、平日は朝又は夕方のラッシュ時間帯（7:00～9:00、17:00～19:00）のより混雑する方向に、休日はピーク時間帯（1日の中でもっとも混雑する時間帯）の混雑方向に旅行速度を1回観測した。

ただし、代表沿道状況が人口集中地区となる調査単位区間（D I D区間）については平日、休日ともに3回観測した。

（1）平日の旅行速度調査の調査日は、9月～11月の中で任意に選定したが、月曜日、金曜日、土曜日、日曜日、祝祭日及びその前後の日、5、10日及び豪雨等の異常天候の場合、その他通常と異なる交通状態が予想される日を避けた。

休日の旅行速度調査の調査日は、9月～11月の休日（日曜日）の中で任意に選定したが、連休及び豪雨等の異常天候の場合、その他通常と異なる交通状態が予想される日を避けた。

（2）調査時間帯は、調査単位区間ごとに上下方向別の、平日は朝夕のラッシュ時間帯の中で最も混雑している時間帯とし、休日は1日の中で最も混雑しているピーク時間帯とした。調査方向は最も混雑している時間帯の中で、より混雑している上りまたは下りの1方向とした。

なお、最も混雑している時間帯とは、渋滞等が発生している区間については渋滞長が最も長くなる時間帯であり、渋滞等がない区間は時間交通量が最も大きくなる時間帯である。

（3）平日における朝又は夕方のラッシュ時間帯とは、より混雑している時間帯（7:00～9:00、17:00～19:00までをいう）であり、この時間帯は生活者にとって混雑に対して不満をもっている時間帯（生活実感に近いもの）である。また休日におけるピーク時間帯とは、1日の中で最も混雑している時間帯である。

（4）調査回数は、調査単位区間ごとに、ラッシュ時間帯またはピーク時間帯の混雑方向に1回とした。ただし、代表沿道状況（区間内での沿道状況別延長のうち最も長い沿道状況）が人口集中地区（D I D）の区間については平日及び休日ともに3回とした。

（5）走行方法は、「流れに沿った」走行とした。具体的には、走行車両のうち、平均的な速度で走行している車両に追従して走行した。ただし、信号停止や踏切の一旦停止は必ず実施し、安全を確認して走行した。停止により、前車との間隔が開いても、無理に追いつこうとせず、前車の走行スタイルと同様な走り方で安全走行を行った。また、大型貨物車、バス等が低速度で走行している場合は適宜追越ししてよいものとした。4車線以上の道路でも同様であり、常に走行車線を通行する必要はないものとした。

・走行の際には、安全に十分注意することとした。

・試験車は、乗用車又はライトバンとした。

（6）山間地等で、交通量が著しく少ないまたは混雑していない区間については、調査日・調査時間帯を前述の（1）～（3）のように設定せずに調査を行った。

(7) 一般国道(指定区間)における旅行速度調査については、プローブカーにより実施した。

プローブカーによる位置座標データ(緯度・経度)の取得時間間隔は1秒ピッチで取得し、旅行速度を算出した。プローブカーの利用に際しては、調査機器の不具合や取得データの誤消去などの問題が発生する可能性があるため、実査前に機器の取扱いについて十分機能確認を行うこととした。実査時には走行の妨げにならないように設置場所などを考慮し、安全には十分注意することとした。

注) プローブカーについて

プローブカーとはGPSを搭載したカーナビやPDAなどの調査機器(あるいはその他の簡易的なGPS機器)を装備した車両のことで、主に時刻や位置座標(緯度・経度)などの車両の位置情報を一定時間間隔(1秒ごとなど)で収集(記録)することが可能である。また、収集データを地図データに対応付け(マップマッチング)、調査区間の起終点を通過した時刻を抽出することにより、区間の旅行時間(速度)の算出が出来る。

[旅行速度調査イメージ]

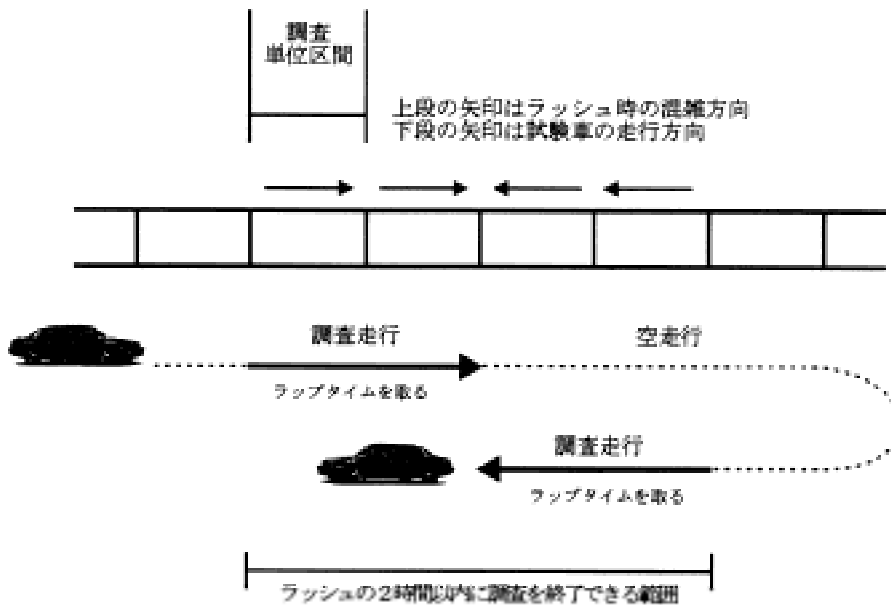


図3 - 1 旅行速度調査イメージ

4 . 調 査 事 項

調査事項は以下のとおりである。

(1) 道路種別

当該調査単位区間の道路種別を下表の区分により分類した。

道 路 種 別	コード番号
高 速 自 動 車 国 道	1
都 市 高 速 道 路	2
一 般 国 道	3
主要地方道（都道府県道）	4
主要地方道（指定市市道）	5
一 般 都 道 府 県 道	6
指 定 市 の 一 般 市 道	7

(2) 路 線 名

1) 路線番号

調査単位区間が含まれる路線の番号として、各調査実施機関が定めた番号を付した。

2) 路 線 名

調査単位区間が含まれる路線名として、政令、告示等による正式の路線名を付した。

市町村合併による路線名の変更については平成18年 8 月 1 日現在のものを表記した。

(3) 交通量観測地点名

交通量の観測地点名（平成18年 8 月 1 日現在）は、市郡区、町村、町丁目及び字名と番地まで記入して、観測地点の所在地が明らかになるようにした。ただし、高速自動車国道の場合は、IC ~ IC間等とした。非観測区間の場合は空白としたが、高速自動車国道については IC ~ 県境とし、中間中止区間及び観測統合区間については、（ ）書きで平成11年度の地点名を付した。

(4) 調査単位区間番号

路線を調査単位区間に分割し、それぞれの区間に番号を付した。

調査単位区間番号には、道路種別ごとに図 4 - 1 に示すように 4 桁又は 5 桁の一連番号を付した。

調査区間は、図 4 - 2 のように分類した。

なお休日調査を実施する場合は、平日調査で設定した観測地点を休日交通量観測地点として設定し、各地点における観測時間（12時間又は24時間）は平日と同一とした。調査単位区間番号も平日の観測区間番号と同一とした。

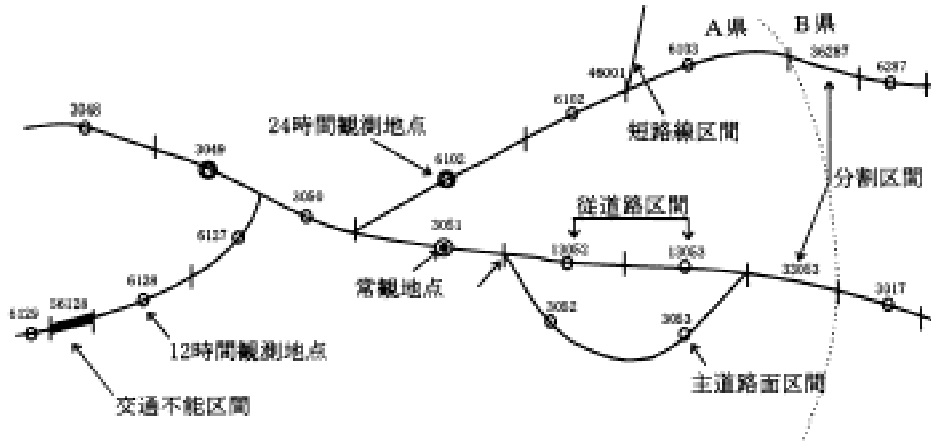


図4 - 1 区間番号の設定

調査対象路線	調査対象区間	調査単位区間の名称	調査単位区間番号	道路状況調査	平日調査		休日調査	
					交通量	旅行速度	交通量	旅行速度
調査対象路線	観測区間	主道路区間	1 ~ 9999番	実施	実施	実施	一部実施	一部実施
		従道路区間	10000万番台	実施	実施	実施	一部実施	一部実施
		複断面区間	20000万番台	実施	実施	実施	一部実施	一部実施
	非観測区間	分割区間	30000万番台	実施	-	実施	-	-
		短路線区間	40000万番台	実施	-	実施	-	-
		中間中止区間	60000万番台	実施	-	実施	-	-
		観測統合区間	70000万番台	実施	-	実施	-	-
		部分供用区間	80000万番台	実施	-	-	-	-
		交通不能区間	50000万番台	実施	-	-	-	-
		調査非対象区間	未供用区間 (区間を設定しない)					

図4 - 2 調査区間の分類

道路状況調査は、図4 - 2に示す「調査対象区間」について行った。

交通量調査は、図4 - 2に示す「観測区間」を対象として行った。

旅行速度調査は、図4 - 2に示す調査対象区間のうち「部分供用区間」「交通不能区間」を除いた区間を対象として行った。

1) 主道路区間 (0001 ~ 9999の番号)

最も一般的な区間であり、道路種別により下記の番号で始まる一連番号を付した。

なお、番号は路線番号順及び起点側から付した。

・高速自動車国道	1	~
・一般国道	1001	~
・主要地方道	4001	~
・一般県道	6001	~

2) 従道路区間 (10000番台の番号)

バイパス等の供用で同一の路線が平行している区間。

3) 複断面区間 (20000番台の番号)

同一路線が高架部と平面部からなる複断面道路となっている区間のうち平面部の区間

4) 分割区間 (30000番台の番号)

交通量及び道路条件には著しい変化はないが、都道府県にまたがっているために分割した区間の一方の区間。

5) 短路線区間 (40000番台の番号)

停車場線のように延長が極めて短い路線(区間)。

6) 交通不能区間 (50000番台の番号)

幅員、曲線半径、勾配、路面、建築限界、設計荷重その他の道路の状況により、最大積載量4トン以上の貨物自動車が通行できない区間。

7) 中間中止区間 (60000番台の番号)

地方道(主要地方道及び一般県道)で平成11年度調査時の平日昼間12時間交通量が4,000台未満の区間の一部。

8) 観測統合区間 (70000番台の番号)

一般道路(一般国道、主要地方道及び一般県道)において、平成11年度の交通量がほとんど同一であると考えられる隣接する2調査単位区間の一方の区間。

9) 部分供用区間 (80000番台の番号)

部分供用等で交通量が非常に少なく、交通量観測を実施する必要がない区間。

主道路区間、従道路区間、複断面区間については、道路状況調査、交通量調査及び旅行速度調査を実施した。分割区間、短路線区間、中間中止区間、観測統合区間については、道路状況調査及び旅行速度調査を実施した。交通不能区間及び部分供用区間については、延長の調査等必要な道路状況調査のみ実施した。

したがって、分割区間、短路線区間及び観測統合区間の交通量は代表区間の交通量を使用した。中間中止区間の交通量は平成11年度及び平成17年度に交通量調査を行った区間より推計した。

(5) 都道府県市区町村コード

調査単位区間の所在を明らかにするために、都道府県市区町村コード（平成18年8月1日時点）を付した。1つの調査単位区間が2つ以上の市区町村にまたがる場合は延長が最も長い市区町村コードを付した。

都道府県別の市区町村コードについて

都道府県 コード	市区町村 コード	(例)山梨県甲府市	19	201
19	201~443	山梨県増穂町	19	361
山梨県		山梨県忍野村	19	424
		都道府県 コード	市町村 コード	
		←→	←→	

(6) 管理区分

当該調査単位区間の道路管理者の別を下表の区分により分類した。

権限代行区間は実際の道路の管理者名で記入した。

道路管理者	コード番号
国土交通大臣	1
都道府県知事又は都道府県	2
指定市の長又は指定市	3
中日本高速道路株式会社	4
首都高速道路株式会社	5
阪神高速道路株式会社	6
本州四国連絡高速道路株式会社	7
地方道路公社	8
有料道路の道路管理者としての都道府県	9

(7) 一般国道指定区分

調査単位区間のうち一般国道の指定区間を下表の区分により分類した。

区間	コード番号
一般国道（指定区間）	1
一般国道（指定区間外）	2
一般国道以外の道路	空白

(8) 調査単位区間延長 (km)

当該調査単位区間の道路延長を調査した。なお、路線が重用している区間については、上位路線に重用延長を含め、下位路線から重用延長を除いた。

(9) 改良済み延長 (km) 及び幅員5.5m以上改良済み延長 (km)

調査単位区間のうち道路構造令の規格に適合するように改築された道路延長及びこのうち車道幅員が5.5m以上の道路延長を調査した。

(10) 平日・休日交通量観測の別

交通量の観測方法を次表の区分により分類した。

交通量観測の別	コード番号
人手観測	1
機械観測 (常時観測地点)	2
機械観測 (簡易型トラフィックカウンター)	3
機械観測 (その他)	4
料金所のデータより算出 (高速自動車国道)	5
代表区間よりの引用	6
伸び率より推計	7
隣接調査機関データの引用	8
推計値	9
非観測区間	0

(11) 平日・休日12・24時間調査の別

交通量の観測時間を次表の区分により分類した。

交通量観測時間の別	コード番号
12時間観測地点	1
24時間観測地点	2
実観測なし	0

なお、12時間観測地点 (「12・24時間観測の別」が1) については、車種別昼夜率を12時間交通量に乗じた推定24時間車種別交通量を記載した。

(12) 車種区分

交通量の車種分類は次表の区分により分類した。

種	別	内	容	
歩	行	者	類	隊列、葬列を除く
自	転	車	類	車いす、小児用の車を除く
動力付き二輪車類				自動二輪車、原動機付自転車
乗用車類	乗	用	車	ナンバー5 (黄と黒のプレート) ナンバー3、8 (小型プレート) ナンバー3、5、7
	バ	ス		ナンバー2
貨物車類	小	型	貨物車	ナンバー4 (黄と黒のプレート) ナンバー3、6 (小型プレート) ナンバー4、6
	普	通	貨物車	ナンバー1 ナンバー8、9、0

注) ナンバープレートの塗色に特記のないものは白地に青文字または青地に白文字である。

1) 歩行者類

・対象

歩いている人、走っている人、身体障害者用の車いすに乗っている人、乳母車を押す人、小児用の車(小児用三輪車、6才未満の者が乗車する自転車で走行制動操作が簡単で速度が4～8km/h程度しか出せない自転車)に乗っている人、動力付二輪車又は二輪もしくは三輪の自転車(これらの車両で側車付きのもの及び他の車両をけん引しているものを除く)を押して歩いている人、親に手を引かれている子供、ローラーズケート等によって通行している人、買物車(ショッピングカート)を引いている人。

・対象外

軽車両(リヤカー、牛馬車等)を引いている人、背負われている子供、乳母車の中にいる子供、路上で遊んでいる人、デモ隊、葬列、通園・通学途中でない学生・生徒・園児の隊列。

2) 自転車類

自転車とは、ペダル又はハンドルクランクを使い、かつ、人の力により運転する二輪以上の車(レールにより運転する車を除く)であって、身体障害者用の車いす及び小児用の車以外のもの(道路交通法第2条第1項第11の2号)とし、二輪のものに限らない。リヤカー等を引く自転車は自転車類に含んだ。

3) 動力付き二輪車類

道路交通法施行規則第2条に規定する「自動二輪車」、道路交通法第2条第1項第10号に規定する「原動機付自転車」及びその他の二輪の自動車とする。側車付きのもの及び他の車両をけん引しているものを含んだ。

4) 乗用車

a) 軽乗用車

ナンバープレートの塗色が黄色に黒文字(自家用)又は黒字に黄文字(営業用)であり、分類番号が50～59の自動車とした。

(注)昭和48年10月1日以前に届出した軽乗用車には、白地に青又は青地に白の小型ナンバープレートで分類番号が3及び33又は8及び88のものがあり、これらも軽乗用車とした。

b) 乗用車

登録自動車の分類番号が次のいずれかに該当するものとした。

) 3、30から39まで及び300から399まで(普通乗用自動車)

) 5、7、50から59まで、70から79まで、500から599まで及び700から799まで(小型乗用自動車)

5) バ ス

登録自動車の分類番号が2、20から29まで及び200から299までのものとした。

6) 小 型 貨 物 車

a) 軽貨物車

ナンバープレートの塗色が黄色に黒文字(自家用)又は黒字に黄文字(営業用)であり、分類番号が40～49の自動車とした。

(注)昭和48年10月1日以前に届出した軽貨物車には、白地に青又は青地に白の小型ナンバープレートで分類番号が3及び33又は6及び66のものがあり、これらも軽貨物車とした。

b) 小型貨物車

登録自動車の分類番号が次のいずれかに該当するものとした。

4、6、40から49まで、60から69まで、400から499まで及び600から699まで。

7) 普 通 貨 物 車

a) 普通貨物車

分類番号が1、10から19まで及び100から199までの自動車とした。

a) 特種(殊)車

次のいずれかに該当する自動車とした。

分類番号が8、80から89まで及び800から899まで、9、90から99まで及び900から999まで、0、00から09まで及び000から099までの自動車。

(注)分類番号が8、80から89まで及び800から899までの自動車を特種用途自動車という。分類番号が9、90から99まで及び900から999まで、0、00から09まで及び000から099までの自動車を特殊自動車という。

特種用途自動車とは、特種の目的に使用され、かつその目的達成に必要な構造装置を備えたもので、緊急自動車、タンク車、撒水車、霊柩車、放送宣伝車、クレーン車等がある。

特殊自動車とは、キャタピラを有する自動車、ロード・ローラ、タイヤ・ローラ、スタビライザ等をいう。

荷物車、故障車等をけん引していく場合は、けん引車だけを調査の対象とし、被けん引車は数えないものとした。

外交官用車両(外交団用、領事団用、代表部用)、在日米軍用車両、自衛隊用車両、臨時運行車両、回送運行車両等独自の番号を付しているときは、それぞれの形態、使用目的に応じ車種を想定し、上記の交通量類のなかに含めて観測した。

(13) 12時間自動車類交通量(台/12h)

平成17年度秋季調査日の午前7時から午後7時までに通過した自動車の台数を観測した。

(14) 24時間自動車類交通量(台/24h)

24時間観測地点については、平日は平成17年秋季調査日の午前7時から翌日の午前7時までに通過した台数、休日は午前3時から翌日の午前3時までに通過した自動車の台数を観測した。12時間観測地点については、昼間12時間交通量に昼夜率を乗じて算出した24時間交通量を記載している。

(15) 平日・休日旅行速度調査の別

旅行速度調査の方法を次表の区分により分類した。

旅行速度調査の別	コード番号
人手計測	1
機械観測(プローブカー)	2
料金所のデータより算出(高速自動車国道)	3
推計値	9

(16) 混雑時平均旅行速度(km/h)

平日・休日について交通量のピーク時間帯における区間旅行速度である。

(17) 車線数

調査単位区間における往復合計の車線数を調査した。なお、調査単位区間が暫定供用区間である場合には、完成時の車線数も調査した。また、登坂車線、変速車線、屈折車線、停車帯は車線数に含めないこととした。いわゆる「1車線道路」は道路構造令第5条1項ただし書きによって、車線により構成されない車道を持つ道路であるが、当該調査では車線数=1とみなした。「1車線道路」は車道幅員が5.5m未満の場合とした。

(18) 路面の種類

調査単位区間を代表する車道路面の種類を次の区分により分類した。

区 分	コード番号
コンクリート舗装	1
アスファルト舗装	2
排水性舗装	3
簡易アスファルト舗装	4
防じん処理等	5
砂利道	6

調査単位区間内で2つ以上の路面の種類がある場合は最も延長が長い路面の種類とした。

(19) 中央 帯

調査単位区間のうち、中央帯の設置されている延長及びその代表幅員をそれぞれ0.1km単位及び0.1m単位で調査した。

中央帯設置延長(km)：中央帯が設置されている車道中心線上の延長。

中央帯幅員(m)：中央帯の代表幅員

(20) 緑化済道路延長

調査単位区間のうち、道路緑化済延長を0.1km単位で調査した。

緑化済道路延長は、道路の上り側、下り側の少なくともどちらかが、あるいは中央分離帯、交通島が緑化されている区間であり、交差点を含む車道中心線上の延長で計測した。

(21) 幅 員

車道部幅員、車道幅員について調査単位区間の代表断面の幅員を0.25m単位で調査した。また最小車道部幅員についても0.25m単位で調査した。

車道部幅員(m)：車線、停車帯、路肩(有蓋の側溝を含む)及び中央帯の幅員を合計した幅員。

車道幅員(m)：路肩及び中央帯の幅員を含まない車道の幅員の合計。

最小車道部幅員(m)：調査区間内において車道部が最も小さな値となる幅員。

区画線等がないために車道幅員が明確でない場合は原則として路端から路肩に相当する幅として $0.5m \times 2 = 1.0m$ を車道部幅員から差し引いたものを車道幅員とした。

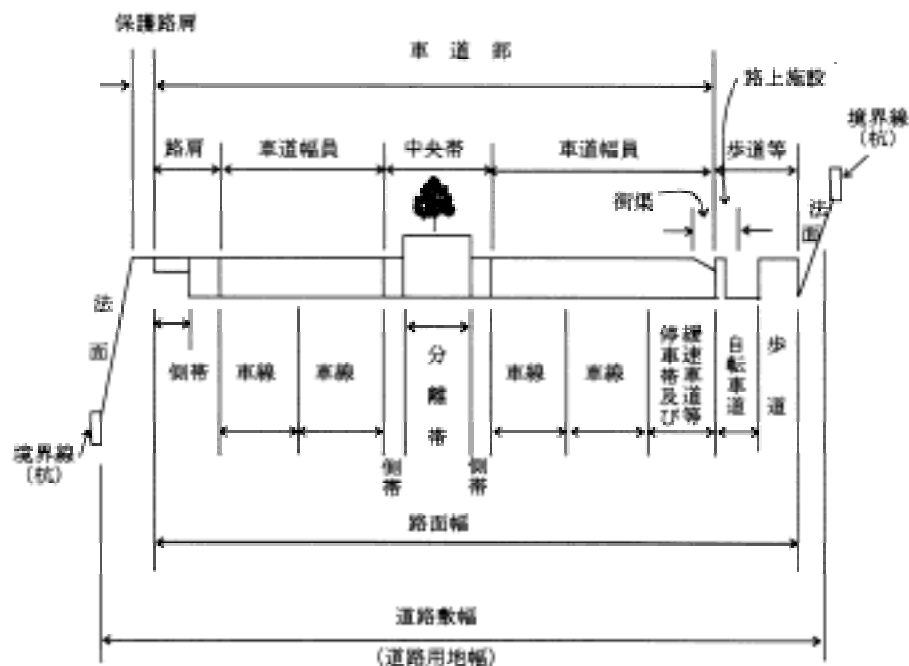


図4 - 3 横断面の構成要素

(22) 自動車専用道路延長

調査単位区間のうち、自動車専用道路区間の延長を0.1km単位で調査した。

自動車専用道路区間とは道路法第48条の2に基づき自動車専用道路として指定されている区間であり、区間延長は調査単位区間のうち自動車専用道路となっている区間の車道中心線上の延長とした。

(23) 歩道

調査単位区間のうち、歩道（自転車歩行車道を含む）が両側又は片側に設置されている延長（車道中心線上の延長）及びその代表幅員を0.1km及び0.1m単位で調査した。また、歩道設置延長のうち、道路緑化済延長、自転車通行可能延長及び自転車通行帯延長を0.1km単位で調査した。

歩道設置延長(km)：歩道が両側又は片側に設置されている区間の延長。

道路緑化済歩道延長(km)：歩道が設置されている区間で、歩道に道路緑化がされている区間の延長。

自転車通行可能延長(km)：歩道設置延長のうち自転車通行可能な延長。

代表幅員(m)：代表断面の歩道の幅員。

(24) 両側歩道

調査単位区間のうち、道路の両側ともに歩道（自転車歩行者道を含む）が設置されている延長（車道中心線上の延長）及びその代表幅員を0.1km及び0.1m単位で調査した。

設置延長(km)：道路の両側に歩道が設置されている区間の延長。

代表幅員(m)：代表断面の歩道の幅員。

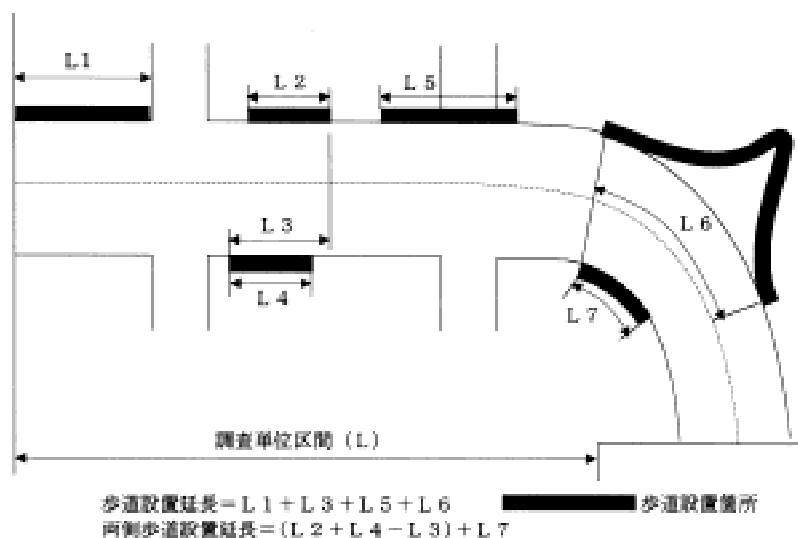


図4-4 歩道・両側歩道設置延長の考え方

(25) 鉄道との平面交差箇所数

調査単位区間のうち、鉄道との平面（踏切）交差箇所数を調査した。踏切は遮断機の有無にかかわらず数えるものとし、2つ以上の鉄道が同じ軌道敷内で交差する場合は1箇所と数えることとした。

(26) 信号交差点数

調査単位区間のうち、信号交差点の数を交差道路の車道幅員別（ $W \geq 5.5m$ 及び $W < 5.5m$ ）に調査した。

信号交差点には、信号機（押しボタン式を含む）のある横断歩道を含むものとし、交差道路が道路法上の道路でない場合も数えることとした。また、信号交差点が調査単位区間の境界となっている場合は、その信号交差点は起点側の調査単位区間に含めて数えるものとした。交差道路が交差点を境に幅員が $W \geq 5.5m$ と $W < 5.5m$ である場合には $W < 5.5m$ に数えることとした。

押しボタン式の単独信号による横断歩道は $W < 5.5m$ に数えることとした。

(27) 信号のない交差点数

調査単位区間のうち、信号機のない交差点の数を交差道路の車道幅員別（ $W \geq 5.5m$ 及び $W < 5.5m$ ）に調査した。交差道路が道路法上の道路でない場合も数えることとした。また、T字路、Y字路等は交差点の形状にかかわらずすべて1箇所と数えた。交差点が調査単位区間の境界となっている場合は、その交差点は起点側の調査単位区間に含めて数えることとした。

(28) 立体交差点数

調査単位区間のうち、他の道路と立体交差（単純立体交差を除く）となっている数を調査した。

対象とする立体交差は、交差道路と調査道路とを相互に連絡する道路（すなわち「連絡路」）があるものとし単に立体交差となっているもの（単純立体交差）は除くが、必ずしも全方向にアクセスできる必要はなく、特定の方向だけに連絡しているものも含めることとした。ただし、高速自動車国道のインターチェンジ、ジャンクション、ランプとなっているものは除いた。

(29) 代表交差点

右折車混入が交差点の交通容量に与える影響は非常に大きいので、交通容量に最も影響の大きい交差点（すなわち調査道路の青時間比が最も小さい交差点）の平日の青時間を調査することにより、適正な交通容量をつかむこととした。

代表交差点は平面交差点とし、信号現示が時刻により異なる場合は、ピーク時間帯における値を調査した。また、調査道路の青時間比（信号サイクル長の青時間との比）が最も小さい交差点とは交差道路の交通量が最も大きい交差点とした。

右折コード：右折コードを下表の区分で分類した。

項 目	コード番号
右折専用車線あり	1
右折専用車線なし	2
右 折 禁 止	3
調査路線が右折	4

上り側、下り側の一方にだけ右折専用車線がある場合又は一方だけが右折禁止となっているものはピーク時の重方向における右折専用車線又は右折禁止の有無を調査した。

(30) 右折車線設置交差点数

調査単位区間内のうち、右折専用車線が設置されている平面交差点の数を調査した。

信号の有無にかかわらず、平面交差点はすべて調査の対象とした。直進・右折混用車線は数えないこととした。また、交差道路側にだけ右折専用車線がある場合も数えないこととした。

上り側下り側の一方にだけ右折車線がある場合は数えることとした。

(31) バス関係延長等

バス路線延長(km)：路線バスが走行している延長。

ここでいうバスとはいわゆる「路線バス」(道路運送法第3条第2項第1号にいう、一般乗合旅客自動車運送事業の用に供する自動車)とした。

バス路線延長は、道路延長に対応する延長(すなわち道路中心線上の延長)とし、一方向だけの場合もその延長に含めることとした。

バス優先レーン延長(km)：路線バス等優先通行帯が設置されている延長。

バス優先レーンとは、道路交通法第20条の2に定める「路線バス等優先通行帯」をいう。

バス専用レーン延長(km)：バスの専用通行帯が設置されている延長。

バス専用レーンとは、道路交通法第20条第2項により、規制標識又は規制標示を設置したバス(路線バスに限らない)の専用通行帯をいう。

バス優先レーン、バス専用レーンは、上り側下り側の一方だけ設けられているもの、時間や曜日を限って規制が行われているもの、中央線変移方式と共に実施されるものを含むこととした。

(32) バス停留施設設置数

調査単位区間のうち、バス停留施設の数を調査した。バス停留施設とは、沿道に設置されているバス停留所及びバス停車帯であり、各々の施設を上り下り合計で数えることとした。

バス停留所については、乗降場単位で箇所数を数えた。すなわち、停留所名が同じであってもバス乗降場の位置が異なる場合は、それぞれ1箇所とした。いくつかの系統又は運行会社等のバス停留所が同一のバス乗降場を使用している場合は、全体で1箇所とした。

バス停車帯はこれを1箇所として数えた。したがって、1つのバス停車帯内に複数個のバス乗降場があっても、1箇所とした。

バスターミナルについてもバス停車帯として調査したが、鉄道路線や道路等によって遮断されて設置されている場合は、箇所を分けて数えるものとした。なお、バスターミナルが2つ以上の路線に面している場合は、上位路線に属するものとした。なお、道路に接して設置されていないバスターミナルは調査の対象外とした。

(33) 付加車線、登坂車線延長(km)

調査単位区間のうち、ゆずり車線、追越車線、登坂車線が設置されている区間の延長を0.1km単位で調査した。

ゆずり車線とは、付加車線のうち速度の低下している車両(以下「低速車」という)を低速車に追従する車両(以下「高速車」という)から分離して通行させることを目的に設置されたものをいう。(ただし、登坂車線として設置されているものはゆずり車線に含まない)

追越車線とは、付加車線のうち高速車を低速車から分離して通行させることを目的に設置されたものをいう。登坂車線とは、道路構造令第21条によって設置されたものである。

(34) 沿道状況別延長(km)

調査単位区間における沿道状況を下記の区分により0.1km単位で調査した。

人口集中地区(km)：「市区町村の区域内で人口密度の高い(約4,000人/km²以上)調査区(D I D) がたがいに隣接して、その人口が5,000人以上となる地域」をいう。

人口集中地区は、平成12年国勢調査において設定された区域とした。

その他市街部(km)：道路の両側に人家が連担し、市街部を形成している地域。

平地部(km)：人家が連担しておらず、一般的に平野、低地、盆地など、道路の縦断勾配が緩やかな地域。

山地部(km)：山地、丘陵及び山麓をいい、道路の縦断勾配や線形がよくない地域。

(35) 都市計画区域内延長(km)

調査単位区間のうち、都市計画区域内延長を0.1km単位で調査した。

「都市計画区域内」とは、都市計画法第5条第1項又は第2項により定められた都市計画区域をいう。

(36) 市街化区域内延長 (km)

調査単位区間のうち、市街化区域に定められている地域内の延長を0.1km単位で調査した。

「市街化区域」とは、都市計画法第7条第1項に定められた市街化区域をいう。

(37) 都市計画決定延長 (km)

調査単位区間のうち都市計画決定延長を0.1km単位で調査した。

都市計画決定延長とは、都市計画法第11条により規定された都市計画決定済みの道路延長をいう。

(38) 用途地域別延長 (km)

調査単位区間の都市計画区域内における用途地域別延長を次の区分により0.1km単位で調査した。

住居系地域(km) : 第一種、第二種住居専用地域、住居地域及び準住居地域とした。

商業系地域(km) : 近隣商業地域及び商業地域とした。

工業系地域(km) : 準工業地域、工業地域及び工業専用地域とした。

用途地域でない都市計画区域(km) : 用途地域となっていない都市計画区域とした。

(39) 規制区間延長 (km)

調査単位区間のうち、次の規制区域の延長を0.1km単位で調査した。

1) 一方通行規制延長 (km)

恒常的な一方通行規制が行われている区間の延長。

2) 異常気象時等通行規制延長 (km)

異常気象時等通行規制区間及び特殊通行規制区間内の延長。

異常気象時等における通行規制区間は、以下の二つの通達によってあらかじめ定められた区間とした。

異常気象時における道路通行規制について(昭和44年4月1日付建設省道政発第16号道路局長通達)

通行規制区間及び道路通行規制基準の報告について(昭和49年4月25日付建設省道交発第11号建設省道路局路政課道路交通管理室長通達)

3) 騒音規制地域延長 (km)

騒音規制法第3条第1項に指定されている地域内の延長を次の区分により調査した。

区域の区分がa区域及びb区域

区域の区分がc区域

区域の区分は騒音規制法第17条第1項の規定に基づく指定地域内における自動車騒音の限度を定める省令(平成12年総理府令第15号)に示された区分とした。

a区域：専ら住居の用に供される区域。

b区域：主として住居の用に供される区域。

c区域：相当数の住居と併せて商業、工業等の用に供される区域。

4) 振動規制地域延長 (km)

振動規制法第3条第1項によって指定された地域内にある延長。

(40) 指定最高速度 (km/h)

当該調査単位区間の道路標識等により表示されている指定最高速度を調査した。

最高速度が指定されていない道路については、道路交通法施行令で定められた最高速度を記入した。また、指定最高速度が車種別に異なる場合については、普通乗用車の値を用いることとした。

(41) 交通事故

当該調査単位区間内で発生した交通事故について次の事項を調査した。

事故件数

死者数

負傷者数

但し、事故件数に物損事故は含まないこととした。

対象とする事故は、平成11年1月1日から平成16年12月31日までに発生した事故（物損事故を除く）とし、対象路線は高速自動車国道及び直轄国道とした。調査は、国土交通省、中日本高速道路株式会社等で作成している「交通事故に関する統計資料」等により調査単位区間内の事故を集計し、一年間あたりの平均値を件または人単位に切り上げて調査するものとした。ただし、平成17年1月1日以降に供用した区間については空欄とした。

(42) 代表区間番号

都道府県：代表区間（交通量の非観測区間を代表して交通量観測を実施した地点）の都道府県コード。

市区町村：代表区間の市区町村コード。

調査単位区間番号：代表区間の区間番号。

(43) 交通量常時観測地点番号

当該調査単位区間内の交通量常時観測地点の地点番号を調査した。

交通量常時観測地点番号は、平成17年4月1日現在の地点番号とした。

5 . 集 計 内 容

調査結果について以下の要領で作成した。

(1) 集計方法

調査単位区間は、道路種別ごと、路線ごとに次のように配列した。

- 1) 主道路区間 (1 ~ 9999番台の番号) 及び従道路区間 (10000番台の番号)、複断面区間 (20000番台の番号)、分割区間 (30000番台の番号)、短路線区間 (40000番台の番号)、中間中止区間 (60000番台の番号)、観測統合区間 (70000番台の番号)、部分供用区間 (80000番台の番号)、交通不能区間 (50000番台の番号) を 1 つのグループとした下 4 桁の若い順に、路線の起点から終点に向けて連続するように整理した。
- 2) すべての路線ごとに区間延長等、路線計として合計を載せた。
- 3) 道路種別についても、路線計と同様に全体の区間延長等、道路種別計として合計を載せた。
- 4) 下記の項目について合計を載せた。

・合計をとる項目について

区間延長、改良済み区間延長、5.5m以上改良済み区間延長

(2) 集計項目

1) 12時間自動車類交通量 (平日) (休日) (台 / 12h)

12時間自動車類交通量 (平日) とは、平日の午前 7 時から午後 7 時までの自動車類合計を集計した昼間12時間自動車類交通量である。

12時間自動車類交通量 (休日) とは、休日の午前 7 時から午後 7 時までの自動車類合計を集計した昼間12時間自動車類交通量である。

なお、短路線区間 (調査単位区間番号が40000番台) は県内の観測区間 (調査単位区間番号が9999番以下) に類似した地点を、「代表区間番号」として、その区間の交通量を当該区間の交通量として引用した。

短路線区間の代表観測地点番号については、データ編「代表区間参照表」を参照。

2) 24時間自動車類交通量 (平日) (休日) (台 / 24h)

24時間自動車類交通量 (平日) とは、平日の午前 7 時から翌日午前 7 時までの自動車類合計を集計した24時間自動車類交通量である。

24時間自動車類交通量 (休日) とは、休日の午前 3 時から翌日午前 3 時までの自動車類合計を集計した24時間自動車類交通量である。

なお、非観測区間及び12時間観測区間は、推定24時間交通量である。

これは、24時間観測を行っていない12時間観測地点について、昼間12時間自動車類交通量に推定昼夜率を乗じた値である。

3) 昼夜率（平日）（休日）

昼夜率（ T_{24} / T_{12} ）とは、24時間観測地点について、昼間12時間自動車類交通量に対する、24時間自動車類交通量の割合のことで、小数点以下第二位まで表した。

$$\text{昼夜率} = \frac{24\text{時間自動車類交通量}}{12\text{時間自動車類交通量}}$$

* 推定昼夜率について

12時間交通量観測地点における昼夜率の推計は、以下の基準で算定した。

昼夜率の算定基準

道路種別	算定方法
一般国道 (指定区間)	地点別に昼夜率を算定
一般国道(指定区間外)	"
主要地方道	調査単位区間の沿道状況別に昼夜率を算定
一般都県道	"

国道の昼夜率の算定方法

道路のネットワーク特性、道路の形状などを考慮し、近隣地点または類似地点の値を用いて算定した。算定方法については、それぞれの地点に合った方法を取ることとしたが、隣接する地方整備局における調査地点との整合についてはそれぞれ地方整備局間で調整した。

主要地方道及び一般都県道の昼夜率の算定方法

主要地方道及び一般都県道の昼夜率については、24時間調査地点を道路種別と沿道状況別に整理し、それぞれ設定した。

4) 大型車混入率（％）（平日）（休日）（12h）

大型車混入率とは、12時間自動車類交通量に対する大型車（バス、普通貨物車）の交通量の割合を百分率で表したものである。表示は、小数点以下第1位（0.1％）までとした。

$$\text{大型車混入率} = \frac{\text{大型車(バス、普通貨物車)}}{\text{昼間12時間自動車類交通量}} \times 100 (\%)$$

5) 休日交通比

休日交通比とは、当該区間の休日交通量（12h）を平日交通量（12h）で除したもので、小数点以下第2位まで表した。

6) 平日ピーク比率 (平日) (12h)

・ピーク時間

一日 (7:00 ~ 19:00) の中で上り下り合計の時間交通量が最大の時間帯を表示した。

・ピーク時重方向率 (%)

ピーク時重方向率とはピーク時間帯の上り下りの交通量のうち大きいもののピーク時交通量に占める割合を百分率で表した

$$\text{ピーク時重方向率} = \frac{\text{MAX(ピーク時間上り交通量, ピーク時下り交通量)}}{\text{ピーク時 (上り + 下り) 交通量}} \times 100 (\%)$$

・ピーク比率 (%)

ピーク比率 (T_p / T_{12}) とは12時間交通量 (T_{12}) に対するピーク時間交通量 (T_p) の割合を百分率で表したもので、表示は小数点以下第 1 位まで表した。

データ編

データ編目次

路線早見表	4
一般交通量調査・箇所別基本表（平日 12 時間）	9
一般交通量調査・交通量調査表（平日・休日）	173
平日経年自動車類交通量（台 / 12h）・昭和 49 年から平成 17 年	453
平日経年自動車類交通量（台 / 24h）・昭和 49 年から平成 17 年	469
短路線区間番号対比表・交通不能区間番号一覧表	477

調査路線早見表

道路種別	路線番号	路線名	旧路線名	調査単位区間番号	調査機関	頁番号
1	1100	中央自動車道西宮線		7～18、30018	中日本高速道路	12
1	1101	中央自動車道富士吉田線		1～6、30001	中日本高速道路	12
1	1140	中部横断自動車道		20、21	中日本高速道路	12
3	20	一般国道20号		1001～1012	国土交通省	12
3	52	一般国道52号		1021～1023	国土交通省	12
				1024、1025、1027～1030、11026～11028、71026、81025		22
3	137	一般国道137号		1041～1047、11045、41006、41016	山梨県	22
3	138	一般国道138号(東富士五湖道)		1051、1052	中日本高速道路	22
3	138	一般国道138号		1053、1054、31054	国土交通省	22
3	139	一般国道139号		1061～1066、81066	国土交通省	22
3	139	一般国道139号		1067～1071、41001	山梨県	22
3	140	一般国道140号		1081～1085、1087～1092、41021、41047、81086	山梨県	32
3	141	一般国道141号		1101～1105、41026	山梨県	32
3	300	一般国道300号		1111～1113、41011、41042	山梨県	32
3	358	一般国道358号		1121～1126、41031、41032、41037	山梨県	32
3	411	一般国道411号		1131～1133、1135～1139、11138、81134	山梨県	42
3	413	一般国道413号		1141～1143	山梨県	42
3	469	一般国道469号		31151	山梨県	42
4	1003	甲府市川三郷線	甲府市川大門線	4001～4005、14003、14004	山梨県	52
4	1004	市川三郷鯉沢線	市川大門鯉沢線	4008、4009、14008、44030	山梨県	52
4	1005	甲府南アルプス線	甲府櫛形線	4012～4015、14012、14015、44046	山梨県	52
4	1006	甲府葎崎線	甲府敷島葎崎線	4018～4023、14019	山梨県	52
4	1007	甲府昇仙峡線		4026～4028、44006、44056、64029	山梨県	52
4	1009	市川三郷身延線	市川大門下部身延線	4032、4034、44062、44067、44074、64033	山梨県	52
4	1010	富士川身延線		4037～4040	山梨県	62
4	1011	北杜富士見線	高根富士見線	4043、4045、34045、44011、64044、64046	山梨県	62
4	1012	葎崎南アルプス中央線	葎崎櫛形豊富線	4049、4051、4053～4055、14053、14054、44041、44068、64052	山梨県	62
4	1017	茅野北杜葎崎線	茅野小淵沢葎崎線	4059、4060、34058、64058	山梨県	62
4	1018	上野原丹波山線		44012、64063	山梨県	62
4	1020	甲斐芦安線	竜王芦安線	4066～4068	山梨県	62
4	1021	河口湖精進線	河口湖上九一色線	4071、4072、44035	山梨県	62
4	1022	甲府笛吹線	甲府八代線	4075、4076	山梨県	72
4	1023	葎崎増富線		4079、64080	山梨県	72
4	1024	都留道志線		4083	山梨県	72
4	1025	甲斐中央線	敷島田富線	4086～4088、14088	山梨県	72
4	1026	増穂若草線		4091	山梨県	72
4	1027	葎崎昇仙峡線		4094、4095、44013	山梨県	72
4	1028	北杜八ヶ岳公園線	須玉八ヶ岳公園線	4098、4099、14099	山梨県	72
4	1029	甲府中央左右口線	甲府玉穂中道線	4102～4104、14102、14103	山梨県	72
4	1030	大月上野原線		4108、64107	山梨県	72
4	1031	甲府山梨線		4111～4113	山梨県	72
4	1032	長坂高根線		4116	山梨県	72
4	1033	上野原あきる野線		4119、4120、44036	山梨県	82
4	1034	白井甲州線	中道塩山線	4123～4125、44023、44024、64126	山梨県	82
4	1035	四日市場上野原線		4129～4131、44018、44051	山梨県	82

道路種別	路線番号	路線名	旧路線名	調査単位区間番号	調査機関	頁番号
4	1036	笛吹芦川市川三郷線	八代芦川三珠線	4135、64134、64136	山梨県	82
4	1037	南アルプス公園線		4139、44057、64140	山梨県	82
4	1038	塩山勝沼線		4143、4144	山梨県	82
4	1039	今諏訪北村線		4147、44069	山梨県	82
4	1040	都留インター線		44001	山梨県	82
4	1041	須玉インター線		44025	山梨県	82
4	1071	富士宮鳴沢線		64150	山梨県	82
6	3101	敷島竜王線		6001、6002	山梨県	92
6	3102	酒折停車場線		46196	山梨県	92
6	3103	南甲府停車場線		66003	山梨県	92
6	3104	天神平甲府線		6004、46001	山梨県	92
6	3105	一軒茶屋荊沢線		66005	山梨県	92
6	3106	中下条甲府線		6006、6007	山梨県	92
6	3107	飯野新田白根線		46051	山梨県	92
6	3108	県民の森公園線		6008	山梨県	92
6	3109	善光寺線		46120	山梨県	92
6	3110	桃園市之瀬線		46142	山梨県	92
6	3111	緑ヶ丘運動公園線		6009	山梨県	92
6	3112	川窪猪狩線		46143	山梨県	92
6	3113	甲府精進湖線		6010、46079、46175、56108	山梨県	92
6	3116	白井阿原竜王線		6011	山梨県	92
6	3117	小瀬スポーツ公園線		46036	山梨県	92
6	3118	南アルプス甲斐線	若草双葉線	6012、6013、16013、46176	山梨県	92
6	3119	愛宕山公園線		46037	山梨県	92
6	3201	塩山停車場大菩薩嶺線		6021、56021	山梨県	102
6	3202	山梨市停車場線		6022	山梨県	102
6	3203	甲斐大和停車場線		46064	山梨県	102
6	3204	休息山梨線		66023	山梨県	102
6	3205	三日市場南線		6024、46038、46153	山梨県	102
6	3206	塩平窪平線		66025	山梨県	102
6	3207	平沢千野線		6026	山梨県	102
6	3208	下神内川石和温泉停車場線		6027	山梨県	102
6	3209	乾徳山線		46009	山梨県	102
6	3210	袖口塩山線		66028	山梨県	102
6	3211	山梨笛吹線	山梨御坂線	6029	山梨県	102
6	3212	日影笹子線		46024	山梨県	102
6	3213	下萩原三日市場線		46031	山梨県	102
6	3214	休息勝沼線		46125	山梨県	102
6	3216	万力小屋敷線		6030、46131、46154	山梨県	102
6	3217	深沢等々力線		46113	山梨県	102
6	3218	大菩薩初鹿野線	栖霞寺線	6031	山梨県	102
6	3301	白井河原八田線		6041、46039、46132	山梨県	102
6	3302	石和温泉停車場線		46040、46074	山梨県	112
6	3303	市之蔵山梨線		6042	山梨県	112
6	3304	上黒駒石和線		46010、66043	山梨県	112
6	3305	竹居御坂線		6044	山梨県	112
6	3306	田中勝沼線		66045	山梨県	112

道路種別	路線番号	路線名	旧路線名	調査単位区間番号	調査機関	頁番号
6	3307	石和温泉停車場松本線		46164	山梨県	112
6	3308	鶯宿上曾根線	鶯宿中道線	56046、66046	山梨県	112
6	3310	小石和市部線		46069	山梨県	112
6	3311	栗合成田線		6047	山梨県	112
6	3312	一宮山梨線		6048、46041、46046	山梨県	112
6	3313	藤袋石和線		6049、46052、46053	山梨県	112
6	3401	市川大門停車場線		46080	山梨県	112
6	3402	鯉沢口停車場線		46081	山梨県	112
6	3403	甲斐岩間停車場西島線		6061	山梨県	112
6	3404	古閑割子線		66062	山梨県	112
6	3405	割子切石線	割子中富線	6063	山梨県	112
6	3407	十谷鬼島線		66064	山梨県	112
6	3408	甲斐上野停車場線		46185	山梨県	112
6	3409	四尾連湖公園線		6065	山梨県	122
6	3410	粟倉飯富線		46002	山梨県	122
6	3411	下部飯富線		66066	山梨県	122
6	3412	栃代常葉線		46011	山梨県	122
6	3413	平林青柳線		46191、66067	山梨県	122
6	3414	山保久那土線		46114	山梨県	122
6	3415	湯之奥上之平線		46225	山梨県	122
6	3416	折門古閑線		46012	山梨県	122
6	3419	甲斐常葉停車場線		46186	山梨県	122
6	3420	高下鯉沢線	小室鯉沢線	46226	山梨県	122
6	3421	遅沢静川線	曙静川線	66068	山梨県	122
6	3501	猿橋停車場線		46197	山梨県	122
6	3502	大月停車場線		46202	山梨県	122
6	3503	初狩停車場線		6081	山梨県	122
6	3504	笹子停車場線		46082	山梨県	122
6	3505	小和田猿橋線		6082	山梨県	122
6	3506	新田松留線		46137	山梨県	122
6	3507	野田尻四方津停車場線		46003	山梨県	122
6	3508	大菩薩峠線		46025、56039	山梨県	122
6	3509	朝日小沢猿橋線		46013	山梨県	122
6	3510	桑西下真木線		46014	山梨県	122
6	3511	浅川瀬戸線		46015	山梨県	122
6	3512	金山大月線		46016	山梨県	132
6	3513	梁川猿橋線		46115、66083	山梨県	132
6	3520	吉野上野原停車場線		6084	山梨県	132
6	3521	佐野川上野原線		46004	山梨県	132
6	3522	棚原藤野線		66085	山梨県	132
6	3601	増富若神子線		6101	山梨県	132
6	3602	武田八幡神社線		46203	山梨県	132
6	3603	穴山停車場線		66102	山梨県	132
6	3604	小倉百観音線		46108	山梨県	132
6	3605	清里須玉線		6103	山梨県	132
6	3606	台ヶ原長坂線		46227	山梨県	132
6	3607	北原下条南割線		46126	山梨県	132

道路種別	路線番号	路線名	旧路線名	調査単位区間番号	調査機関	頁番号
6	3608	長沢小淵沢線		66104、66105	山梨県	132
6	3609	小荒間長坂停車場線		6106	山梨県	132
6	3610	原浅尾葦崎線		66107	山梨県	132
6	3611	日野春停車場線		6108、6109	山梨県	132
6	3612	横手日野春停車場線		46219、66110	山梨県	132
6	3613	甘利山公園線		66111	山梨県	132
6	3614	駒ヶ岳公園線		6112	山梨県	132
6	3615	美し森清里線		66113	山梨県	132
6	3616	島上条宮久保絵見堂線		6114、46026、66115	山梨県	142
6	3617	台ヶ原富岡線		46220	山梨県	142
6	3618	観音平下久保線		46211	山梨県	142
6	3619	箕輪須玉線		46212、66116	山梨県	142
6	3620	天女山公園線		46083	山梨県	142
6	3621	須玉中田線		46177	山梨県	142
6	3701	富士上吉田線		46228、56018	山梨県	142
6	3702	富士精進線		46084、56113	山梨県	142
6	3703	下吉田停車場線		46204	山梨県	142
6	3704	新田下吉田線		6121	山梨県	142
6	3705	高畑谷村停車場線		46205、66122	山梨県	142
6	3706	精進湖畔線		46090	山梨県	142
6	3707	富士河口湖富士線	河口湖富士線	6123～6125、46148	山梨県	142
6	3708	富士河口湖笛吹線	河口湖御坂線	46091	山梨県	142
6	3709	本栖湖畔線		66126	山梨県	142
6	3710	青木ヶ原船津線	青木ヶ原河口湖線	46092、46238	山梨県	142
6	3711	戸沢谷村線		46178	山梨県	152
6	3712	大幡初狩線		46098	山梨県	152
6	3713	大野夏狩線		46159	山梨県	152
6	3714	鳴沢富士河口湖線	鳴沢河口湖線	6127	山梨県	152
6	3716	富士北麓公園線		46093	山梨県	152
6	3717	山中湖忍野富士吉田線		6128、46233	山梨県	152
6	3718	富士吉田西桂線		46103	山梨県	152
6	3729	山北山中湖線		6129、46169、56098	山梨県	152
6	3730	山中湖小山線		46059	山梨県	152
6	3801	高瀬富士線	高瀬富沢線	66141	山梨県	152
6	3802	大向富士線	大向富沢線	46085、56114	山梨県	152
6	3803	内船停車場線		46179	山梨県	152
6	3804	身延線		6142、46180	山梨県	152
6	3805	身延本栖線		46017	山梨県	152
6	3806	井出停車場線		46054	山梨県	152
6	3807	穴原塩出線		36143	山梨県	152
6	3808	大城小田船原線		46018	山梨県	152
6	3809	釜の口塩沢線		46170	山梨県	152
6	3810	雨畑大島線		46213	山梨県	152
6	3811	日向宿線		46214	山梨県	162
6	3813	光子沢大野線		46019	山梨県	162

一般交通量調査・箇所別基本表

道路種別	路線名		観測地点名		調区 査間 単番 位号	都 市 区 道 府 町 村 コ ー ド	管 理 区 分	一 般 国 道 指 定 区 分	調 査 区 間 延 長 (km)	改 良 済 み 延 長 (km)	5.5m 以 上 改 良 済 み 延 長 (km)	平日交通量													
	路線 番号	路線 名	市 郡 区 町 村 丁 字	平日12時間車種別交通量																					
				歩 行 者 類								自 転 車 類	動 二 輪 力 車 類	乗用車類			貨物車類			12時間 自動車類 交通量 (台/12h)	24時間 自動車類 交通量 (台/24h)	昼 夜 率	昼間 12 時間 大型 車混 入率		
														乗 用 車	バ ス	計	小 型 貨 物	普 通 貨 物	計						
																								乗用車	バス
1	1100	中央自動車道西宮線	大月分岐～大月IC間(西宮)	7	19206	4		3.4	3.4	3.4	5	2	0	0	65	6,096	320	6,416	1,250	2,320	3,570	9,986	15,533	1.56	26.4
1	1100	中央自動車道西宮線	大月IC～大月JCT間(西宮)	8	19206	4		1.0	1.0	1.0	5	2	0	0	122	13,215	715	13,930	2,899	4,835	7,734	21,664	33,663	1.55	25.6
1	1100	中央自動車道西宮線	大月JCT～勝沼IC間	9	19206	4		18.7	18.7	18.7	5	2	0	0	137	15,785	855	16,640	3,506	5,234	8,740	25,380	37,907	1.49	24.0
1	1100	中央自動車道西宮線	勝沼IC～一宮御坂IC間	10	19211	4		6.2	6.2	6.2	5	2	0	0	126	13,628	712	14,340	3,006	4,315	7,321	21,661	31,817	1.47	23.2
1	1100	中央自動車道西宮線	一宮御坂IC～甲府南IC間	11	19211	4		9.3	9.3	9.3	5	2	0	0	129	14,121	765	14,886	3,264	4,417	7,681	22,567	32,604	1.44	23.0
1	1100	中央自動車道西宮線	甲府南IC～甲府昭和IC間	12	19201	4		7.6	7.6	7.6	5	2	0	0	128	13,387	778	14,165	2,860	4,279	7,139	21,304	30,809	1.45	23.7
1	1100	中央自動車道西宮線	甲府昭和IC～双葉スマートIC間	13	19210	4		4.7	4.7	4.7	5	2	0	0	134	13,425	770	14,195	2,638	3,671	6,309	20,504	29,815	1.45	21.7
1	1100	中央自動車道西宮線	双葉スマートIC～双葉JCT間	14	19210	4		1.9	1.9	1.9	5	2	0	0	135	13,224	770	13,994	2,606	3,660	6,266	20,260	29,505	1.46	21.9
1	1100	中央自動車道西宮線	双葉JCT～葦崎IC間	15	19210	4		4.6	4.6	4.6	5	2	0	0	138	13,780	782	14,562	2,766	3,980	6,746	21,308	30,936	1.45	22.3
1	1100	中央自動車道西宮線	葦崎IC～須玉IC間	16	19209	4		7.0	7.0	7.0	5	2	0	0	121	13,102	791	13,893	2,648	3,866	6,514	20,407	29,954	1.47	22.8
1	1100	中央自動車道西宮線	須玉IC～長坂IC間	17	19209	4		8.7	8.7	8.7	5	2	0	0	96	11,092	708	11,800	2,260	3,460	5,720	17,520	26,506	1.51	23.8
1	1100	中央自動車道西宮線	長坂IC～小淵沢IC間	18	19209	4		8.2	8.2	8.2	5	2	0	0	94	9,967	692	10,659	2,028	3,413	5,441	16,100	24,751	1.54	25.5
1	1100	中央自動車道西宮線	小淵沢IC～長野県境	30018	19209	4		1.3	1.3	1.3	8	0	0	0	93	9,457	663	10,120	1,972	3,446	5,418	15,538	24,077	1.55	26.4
			計					82.6	82.6	82.6												20,783	30,787	1.48	23.6
1	1101	中央自動車道富士吉田線	上野原IC～大月分岐間	1	19212	4		16.7	16.7	16.7	5	2	0	0	171	18,006	983	18,989	3,653	7,293	10,946	29,935	45,392	1.52	27.6
1	1101	中央自動車道富士吉田線	大月分岐～大月IC間(富士吉田)	2	19206	4		3.4	3.4	3.4	5	2	0	0	105	12,065	670	12,735	2,407	4,974	7,381	20,116	29,859	1.48	28.1
1	1101	中央自動車道富士吉田線	大月IC～大月JCT間(富士吉田)	3	19206	4		1.0	1.0	1.0	5	2	0	0	46	6,198	288	6,486	1,041	2,082	3,123	9,609	12,535	1.30	24.7
1	1101	中央自動車道富士吉田線	大月JCT～都留IC間	4	19204	4		6.2	6.2	6.2	5	2	0	0	59	8,673	423	9,096	1,639	2,496	4,135	13,231	16,779	1.27	22.1
1	1101	中央自動車道富士吉田線	都留IC～河口湖IC間	5	19204	4		15.3	15.3	15.3	5	2	0	0	52	6,267	408	6,675	1,051	2,051	3,102	9,777	12,345	1.26	25.2
1	1101	中央自動車道富士吉田線	河口湖IC～富士吉田IC間	6	19430	4		1.0	1.0	1.0	5	2	0	0	25	1,990	178	2,168	328	393	721	2,889	3,408	1.18	19.8
1	1101	中央自動車道富士吉田線	神奈川県境～上野原IC間	30001	19212	4		0.8	0.8	0.8	8	0	0	0	189	18,939	983	19,922	3,657	7,667	11,324	31,246	47,730	1.53	27.7
			計					44.4	44.4	44.4												18,861	27,176	1.44	26.6
1	1140	中部横断自動車道	南アルプスIC～白根IC間	20	19208	4		3.0	3.0	3.0	5	2	0	0	5	652	27	679	189	226	415	1,094	1,379	1.26	23.1
1	1140	中部横断自動車道	白根IC～双葉JCT間	21	19208	4		6.8	6.8	6.8	5	2	0	0	7	1,266	38	1,304	412	458	870	2,174	2,757	1.27	22.8
			計					9.8	9.8	9.8												1,843	2,335	1.27	22.9
			高速自動車国道合計					136.8	136.8	136.8												18,802	27,577	1.47	24.6
3	20	一般国道20号	上野原市上野原8610	1001	19212	1	1	7.8	7.8	7.8	1	2	17	20	317	3,966	72	4,038	1,254	1,352	2,606	6,644	9,856	1.48	21.4
3	20	一般国道20号	大月市猿橋町殿上202	1002	19206	1	1	14.6	14.6	14.6	1	2	22	16	229	3,545	157	3,702	8,645	1,805	10,450	14,152	19,345	1.37	13.9
3	20	一般国道20号	大月市笹子町黒野田1175-1	1003	19206	1	1	13.6	13.6	13.6	1	2	40	2	159	4,407	57	4,464	1,562	2,118	3,680	8,144	11,773	1.45	26.7
3	20	一般国道20号	甲州市大和町初鹿野1655	1004	19213	1	1	10.0	10.0	10.0	1	1	27	4	156	5,135	39	5,174	2,004	2,121	4,125	9,299	13,484	1.45	23.2
3	20	一般国道20号	笛吹市一宮町末木255	1005	19211	1	1	10.1	10.1	10.1	1	1	14	32	219	10,882	144	11,026	3,719	3,139	6,858	17,884	26,111	1.46	18.4
3	20	一般国道20号	甲府市向町729-1	1006	19201	1	1	5.5	5.5	5.5	1	2	22	169	541	19,454	78	19,532	14,231	3,207	17,438	36,970	54,153	1.46	8.9
3	20	一般国道20号	甲府市中小河原町64-1	1007	19201	1	1	2.4	2.4	2.4	1	1	52	297	871	29,653	139	29,792	8,889	5,583	14,472	44,264	64,625	1.46	12.9
3	20	一般国道20号	甲府市徳行三丁目15番1号	1008	19210	1	1	4.6	4.6	4.6	1	1	40	355	598	20,556	217	20,773	5,454	4,472	9,926	30,699	44,821	1.46	15.3
3	20	一般国道20号	甲斐市竜王522	1009	19210	1	1	3.1	3.1	3.1	1	2	168	21	224	12,004	152	12,156	6,404	1,163	7,567	19,723	28,448	1.44	6.7
3	20	一般国道20号	甲斐市宇津谷674	1010	19207	1	1	4.1	4.1	4.1	1	2	142	25	325	12,770	59	12,829	3,860	3,228	7,088	19,917	29,294	1.47	16.5
3	20	一般国道20号	葦崎市葦崎町一ツ谷1889	1011	19207	1	1	11.8	11.8	11.8	1	2	18	87	263	8,620	67	8,687	2,602	2,934	5,536	14,223	20,233	1.42	21.1
3	20	一般国道20号	北杜市白州町下教来石683	1012	19209	1	1	12.8	12.8	12.8	1	2	51	12	101	2,925	42	2,967	1,009	2,299	3,308	6,275	9,682	1.54	37.3
			計					100.4	100.4	100.4												14,786	21,395	1.45	17.5

調区 査問 単番 位号	平日 旅行 速度 調査の 別	休日 旅行 速度 調査の 別	混雑時平均旅行速度 (km/h)				平成11年度 自動車類交通量							交通量伸び率 H17/H11				車線数		路 面 の 種 類	中 央 帯 設 置 延 長 (km)	中 央 帯 幅 員 (m)	緑 化 済 道 路 延 長 (km)	幅 員 (m)			自 道 路 延 長 専 用 (km)
			平 日		休 日		調 区 査 問 単 位 号	平 日 12 時 間 (台/12h)	平 日 24 時 間 (台/24h)	平 日 昼 夜 率	休 日 12 時 間 (台/12h)	休 日 24 時 間 (台/24h)	休 日 昼 夜 率	平 日		休 日		車 線 数	完 成 時 車 線 数					車 道 部 幅 員	車 道 幅 員	最 小 車 道 部 幅 員	
			平成 17 年 度	平成 11 年 度	平成 17 年 度	平成 11 年 度								平 日 12 時 間	平 日 24 時 間	休 日 12 時 間	休 日 24 時 間										
			(台)	(台)	(台)	(台)								(台)	(台)	(台)	(台)										
7	3	3	80.5	93.4	65.5	70.4	1	31,016	47,764	1.54	40,199	58,668	1.46	0.32	0.33	0.27	0.28	2	3	0.0	0.0	3.4	10.75	7.00	9.00	3.4	
8	3	3	83.7	90.0	83.7	6.7	2	32,531	48,571	1.49	41,223	58,331	1.42	0.67	0.69	0.67	0.68	2	3	0.0	0.0	0.4	10.75	7.00	9.00	1.0	
9	3	3	80.2	93.5	79.5	19.5	3	26,617	40,197	1.51	32,204	45,292	1.41	0.95	0.94	0.97	0.97	4	3	18.7	3.0	12.7	22.00	14.00	20.50	18.7	
10	3	3	83.0	74.2	73.9	74.6	4	22,148	33,077	1.49	24,612	34,387	1.40	0.98	0.96	1.06	1.05	4	3	6.2	3.0	5.3	22.00	14.00	20.50	6.2	
11	3	3	78.2	78.6	75.6	79.1	5	22,570	33,029	1.46	25,291	34,722	1.37	1.00	0.99	1.04	1.03	4	3	9.3	3.0	8.8	22.00	14.00	20.50	9.3	
12	3	3	77.7	78.5	77.1	76.2	6	21,476	31,497	1.47	25,611	34,552	1.35	0.99	0.98	1.02	1.02	4	3	7.6	3.0	6.7	22.00	14.00	20.50	7.6	
13	3	3	71.1	74.4	80.2	79.7	7	20,667	30,597	1.48	26,462	35,151	1.33	0.99	0.97	1.01	1.02	4	3	4.7	3.0	4.1	22.00	14.00	20.50	4.7	
14	3	3	71.3	74.4	79.5	79.7	7	20,667	30,597	1.48	26,462	35,151	1.33	0.98	0.96	1.00	1.01	4	3	1.9	3.0	1.9	22.00	14.00	20.50	1.9	
15	3	3	72.6	74.4	80.4	79.7	7	20,667	30,597	1.48	26,462	35,151	1.33	1.03	1.01	1.05	1.05	4	2	4.6	3.0	4.2	22.00	14.00	20.50	4.6	
16	3	3	81.3	76.1	82.9	78.8	8	20,217	30,146	1.49	26,350	35,024	1.33	1.01	0.99	1.04	1.04	4	1	7.0	3.0	6.5	21.00	14.00	20.50	7.0	
17	3	3	86.8	78.6	86.5	73.4	9	17,673	27,085	1.53	22,621	30,483	1.35	0.99	0.98	1.05	1.05	4	1	8.7	3.0	8.1	21.00	14.00	20.50	8.7	
18	3	3	81.5	78.2	60.7	78.8	10	16,668	25,843	1.55	21,204	28,806	1.36	0.97	0.96	1.03	1.04	4	1	8.2	3.0	8.2	21.00	14.00	20.50	8.2	
30018	3	3	86.7	74.3	85.1	75.5	30010	15,958	25,019	1.57	20,014	27,365	1.37	0.97	0.96	1.05	1.05	4	1	1.3	3.0	0.2	20.50	14.00	20.50	1.3	
			79.7		76.5															78.2		70.5	21.09			82.6	
1	3	3	80.7	93.4	68.4	70.4	1	31,016	47,764	1.54	40,199	58,668	1.46	0.97	0.95	0.93	0.91	6	3	16.7	4.3	16.7	30.25	21.00	30.25	16.7	
2	3	3	85.6	93.4	77.5	70.4	1	31,016	47,764	1.54	40,199	58,668	1.46	0.65	0.63	0.66	0.63	5	3	3.4	4.3	3.4	29.25	17.50	25.75	3.4	
3	3	3	81.8	90.0	76.6	6.7	2	32,531	48,571	1.49	41,223	58,331	1.42	0.30	0.26	0.26	0.24	5	2	1.0	4.3	0.4	29.25	17.50	25.75	1.0	
4	3	3	82.1	77.0	78.3	41.7	11	12,822	16,400	1.28	16,111	20,769	1.29	1.03	1.02	0.91	0.89	4	3	6.2	3.0	4.7	23.50	14.50	22.75	6.2	
5	3	3	85.3	79.4	78.6	83.5	12	9,107	11,728	1.29	13,744	17,324	1.26	1.07	1.05	0.86	0.84	4	2	15.3	3.0	11.0	23.50	14.50	22.75	15.3	
6	3	3	83.7	79.4	75.0	83.5	12	9,107	11,728	1.29	13,744	17,324	1.26	0.32	0.29	0.28	0.26	2	2	0.0	0.0	1.0	9.25	7.00	8.75	1.0	
30001	3	3	80.0	103.4	52.4	81.7	30001	32,119	50,071	1.56	41,304	61,780	1.50	0.97	0.95	0.93	0.90	4	3	0.8	3.0	0.8	23.50	14.00	23.50	0.8	
			82.9		73.6															43.4		38.0	26.29			44.4	
20	3	3	80.0		76.1													2	4	3	0.0	0.0	0.0	9.00	7.00	9.00	3.0
21	3	3	80.3		74.2													2	4	3	0.0	0.0	2.8	9.00	7.00	9.00	6.8
			80.2		74.8															0.0		2.8	9.00			9.8	
			80.7	82.1	75.4	48.7		21,223	31,637	1.49	26,658	36,864	1.38	0.89	0.87	0.88	0.87			121.6		111.3	21.91			136.8	
1001	2	2	37.5	22.4	20.2	31.4	1001	6,977	10,353	1.48	7,195	10,484	1.46	0.95	0.95	0.83	0.83	2	2	1.0	2.5	0.0	7.25	6.25	6.00	0.0	
1002	2	2	33.0	26.7	42.2	30.6	1002	14,242	19,534	1.37	13,028	17,756	1.36	0.99	0.99	0.93	0.90	2	2	0.0	0.0	0.0	7.75	6.00	6.00	0.0	
1003	2	2	35.2	33.6	43.6	42.7	1003	8,160	11,783	1.44	7,803	11,292	1.45	1.00	1.00	0.89	0.88	2	2	0.0	0.0	0.0	7.00	6.50	6.75	0.0	
1004	2	2	48.6	36.2	50.2	33.0	1004	9,709	13,981	1.44	9,165	13,289	1.45	0.96	0.96	0.86	0.84	2	2	0.0	0.0	0.1	8.25	6.75	6.75	0.0	
1005	2	2	42.1	31.2	33.7	41.8	1005	19,110	27,710	1.45	19,101	27,314	1.43	0.94	0.94	0.84	0.84	4	2	9.4	2.5	0.3	18.00	14.50	17.00	0.0	
1006	2	2	27.0	22.4	9.4	22.6	1006	38,735	56,040	1.45	36,753	52,574	1.43	0.95	0.97	1.00	1.00	4	3	3.3	2.0	5.2	17.00	14.25	16.50	0.0	
1007	2	2	18.9	14.0	18.0	10.8	1007	48,090	69,731	1.45	41,677	59,598	1.43	0.92	0.93	0.95	0.95	4	2	2.0	2.0	2.2	17.00	14.25	17.00	0.0	
1008	2	2	23.6	21.0	17.3	20.3	1008	42,904	62,211	1.45	36,609	52,351	1.43	0.72	0.72	0.90	0.90	4	2	3.2	2.3	4.4	17.00	14.00	17.00	0.0	
1009	2	2	37.8	27.6	17.1	19.8	1009	20,545	30,374	1.48	19,779	28,109	1.42	0.96	0.94	1.00	0.99	2	2	0.6	2.0	0.6	7.75	6.50	7.00	0.0	
1010	2	2	24.3	46.4	35.7	27.6	1010	20,751	30,725	1.48	19,465	27,120	1.39	0.96	0.95	0.98	0.95	2	2	1.5	5.5	2.7	8.75	7.00	8.75	0.0	
1011	2	2	33.8	44.8	48.7	39.0	1011	14,479	21,183	1.46	13,423	18,377	1.37	0.98	0.96	0.97	0.96	2	2	0.0	0.0	0.8	7.75	6.50	7.25	0.0	
1012	2	2	47.7	54.4	52.6	48.8	1012	5,695	9,496	1.67	5,346	8,324	1.56	1.10	1.02	1.11	1.03	2	2	0.0	0.0	1.7	7.75	6.75	6.75	0.0	
			34.9	30.6	30.3	31.4		15,755	22,901	1.45	14,697	20,897	1.42	0.94	0.93	0.93	0.92			21.0		18.0	9.88			0.0	

調区 査問 単番 位号	歩道					両側歩道 (km)		鉄道との 平面交差	信号 交差点数		信号のない 交差点数		立体交 差点数	代表 交差点		右折車 線設置 交差点 数	バス関係延長(km)			バス停留 施設設置数		付加車線 登坂車線延長(km)			沿道状況別延長(km)				区域 内延長 都市計 画(km)	市街 化区 域内 延長 (km)	都市 計画 決定 延長 (km)				
	歩道設置延長 (km)	緑化延長 うち道路 (km)	通行可能延長 うち自転車 (km)	通行帯延長 うち自転車 (km)	代表幅員 (m)	設置延長 (km)	代表幅員 (m)		W 5.5m	W < 5.5m	W 5.5m	W < 5.5 m		青時間 比 (%)	右折コ ード		バス路 線延長	バス優 先 延長	バス専 用 延長	停車帯	停留所	ゆずり 車線	追越車 線	登坂車 線	D I D	その他 市街部	平地部	山地部				D I D	その他 市街部	平地部	山地部
7	0.0	0.0	0.0	0.0	0.0	0.0	0.0	0	0	0	0	0	0			0	3.4	0.0	0.0	0	0	0.0	0.0	0.0	0.0	0.0	0.0	0.0	3.4	3.4	0.0	0.0			
8	0.0	0.0	0.0	0.0	0.0	0.0	0.0	0	0	0	0	0	0			0	1.0	0.0	0.0	0	0	0.0	0.0	0.0	0.0	0.0	0.0	1.0	1.0	0.0	0.0				
9	0.0	0.0	0.0	0.0	0.0	0.0	0.0	0	0	0	0	0	0			0	18.7	0.0	0.0	0	6	0.0	0.0	7.7	0.0	0.0	1.0	17.7	4.0	0.0	0.0				
10	0.0	0.0	0.0	0.0	0.0	0.0	0.0	0	0	0	0	0	0			0	6.2	0.0	0.0	0	4	0.0	0.0	0.8	0.0	0.0	6.2	0.0	6.2	0.0	0.0				
11	0.0	0.0	0.0	0.0	0.0	0.0	0.0	0	0	0	0	0	0			0	9.3	0.0	0.0	0	7	0.0	0.0	0.0	0.0	0.0	9.3	0.0	0.0	0.0	0.0				
12	0.0	0.0	0.0	0.0	0.0	0.0	0.0	0	0	0	0	0	0			0	7.6	0.0	0.0	0	2	0.0	0.0	0.0	0.0	1.3	6.3	0.0	6.3	1.3	0.0				
13	0.0	0.0	0.0	0.0	0.0	0.0	0.0	0	0	0	0	0	0			0	4.7	0.0	0.0	0	4	0.0	0.0	0.0	1.4	2.9	0.4	0.0	4.3	4.3	0.0				
14	0.0	0.0	0.0	0.0	0.0	0.0	0.0	0	0	0	0	0	0			0	1.9	0.0	0.0	0	4	0.0	0.0	0.0	0.0	0.0	1.9	0.0	0.0	0.0	0.0				
15	0.0	0.0	0.0	0.0	0.0	0.0	0.0	0	0	0	0	0	0			0	4.6	0.0	0.0	0	4	0.0	0.0	1.5	0.0	0.0	4.6	0.0	0.0	0.0	0.0				
16	0.0	0.0	0.0	0.0	0.0	0.0	0.0	0	0	0	0	0	0			0	7.0	0.0	0.0	0	4	0.0	0.0	0.0	0.0	0.5	6.5	0.0	0.0	0.0	0.0				
17	0.0	0.0	0.0	0.0	0.0	0.0	0.0	0	0	0	0	0	0			0	8.7	0.0	0.0	0	2	0.0	0.0	2.6	0.0	0.3	8.4	0.0	0.0	0.0	0.0				
18	0.0	0.0	0.0	0.0	0.0	0.0	0.0	0	0	0	0	0	0			0	8.2	0.0	0.0	0	4	0.0	0.0	6.8	0.0	0.0	6.2	2.0	0.0	0.0	0.0				
30018	0.0	0.0	0.0	0.0	0.0	0.0	0.0	0	0	0	0	0	0			0	1.3	0.0	0.0	0	0	0.0	0.0	0.0	0.0	0.0	1.3	0.0	0.0	0.0	0.0				
	0.0	0.0	0.0	0.0		0.0		0	0	0	0	0	0			0	82.6	0.0	0.0	0	41	0.0	0.0	19.4	1.4	5.0	50.8	25.4	25.2	5.6	0.0				
1	0.0	0.0	0.0	0.0	0.0	0.0	0.0	0	0	0	0	0	0			0	16.7	0.0	0.0	0	6	0.0	0.0	3.6	0.7	0.0	0.0	16.0	16.7	0.0	0.0				
2	0.0	0.0	0.0	0.0	0.0	0.0	0.0	0	0	0	0	0	0			0	3.4	0.0	0.0	0	0	0.0	0.0	0.0	0.0	0.0	0.0	3.4	3.4	0.0	0.0				
3	0.0	0.0	0.0	0.0	0.0	0.0	0.0	0	0	0	0	0	0			0	1.0	0.0	0.0	0	0	0.0	0.0	0.0	0.0	0.0	0.0	1.0	1.0	0.0	0.0				
4	0.0	0.0	0.0	0.0	0.0	0.0	0.0	0	0	0	0	0	0			0	6.2	0.0	0.0	0	2	0.0	0.0	0.0	0.1	0.3	4.8	1.0	6.2	2.8	0.0				
5	0.0	0.0	0.0	0.0	0.0	0.0	0.0	0	0	0	0	0	0			0	15.3	0.0	0.0	0	6	0.0	0.0	0.4	1.8	2.7	0.7	10.1	15.3	1.7	0.0				
6	0.0	0.0	0.0	0.0	0.0	0.0	0.0	0	0	0	0	0	0			0	1.0	0.0	0.0	0	6	0.0	0.0	0.0	0.0	0.0	0.0	1.0	1.0	0.0	0.0				
30001	0.0	0.0	0.0	0.0	0.0	0.0	0.0	0	0	0	0	0	0			0	0.8	0.0	0.0	0	2	0.0	0.0	0.0	0.6	0.0	0.0	0.2	0.8	0.0	0.0				
	0.0	0.0	0.0	0.0		0.0		0	0	0	0	0	0			0	44.4	0.0	0.0	0	22	0.0	0.0	4.0	3.2	3.0	5.5	32.7	44.4	4.5	0.0				
20	0.0	0.0	0.0	0.0	0.0	0.0	0.0	0	0	0	0	0	0			0	0.0	0.0	0.0	0	0	0.0	0.0	0.0	0.0	0.0	3.0	0.0	0.0	0.0	0.0				
21	0.0	0.0	0.0	0.0	0.0	0.0	0.0	0	0	0	0	0	0			0	0.0	0.0	0.0	0	0	0.0	0.0	0.0	0.0	0.5	6.3	0.0	0.5	0.0	0.0				
	0.0	0.0	0.0	0.0		0.0		0	0	0	0	0	0			0	0.0	0.0	0.0	0	0	0.0	0.0	0.0	0.0	0.5	9.3	0.0	0.5	0.0	0.0				
	0.0	0.0	0.0	0.0		0.0		0	0	0	0	0	0			0	127.0	0.0	0.0	0	63	0.0	0.0	23.4	4.6	8.5	65.6	58.1	70.1	10.1	0.0				
1001	6.1	0.0	0.0	0.0	1.0	2.9	1.0	0	6	5	2	41	0	69	2	5	7.8	0.0	0.0	2	25	0.0	0.0	0.0	1.7	2.0	0.0	4.1	7.8	0.0	1.7				
1002	11.9	0.1	0.0	0.0	1.0	3.1	1.0	0	9	6	8	75	0	69	2	5	14.6	0.0	0.0	0	48	0.0	0.0	0.0	4.6	2.2	0.0	7.8	10.0	0.0	1.8				
1003	12.1	0.0	0.2	0.0	1.0	6.2	1.0	0	4	8	12	55	0	63	1	5	13.6	0.0	0.0	1	49	0.0	0.0	0.0	0.5	4.5	0.0	8.6	3.7	0.0	0.0				
1004	5.2	0.1	0.0	0.0	1.5	0.9	2.0	0	3	6	0	30	0	57	1	2	2.9	0.0	0.0	0	6	0.0	0.0	0.0	0.0	1.3	0.0	8.7	0.7	0.0	0.0				
1005	4.5	3.0	2.3	0.0	2.0	3.7	2.0	0	13	5	1	49	5	69	1	19	9.3	0.0	0.0	0	4	0.0	0.0	0.0	0.0	1.0	9.1	0.0	9.1	0.0	0.0				
1006	5.3	5.2	0.9	0.0	2.0	5.3	2.0	0	10	4	0	31	1	63	1	11	0.0	0.0	0.0	0	0	0.0	0.0	0.0	0.4	3.9	1.2	0.0	5.5	1.2	5.5				
1007	2.4	2.2	1.1	0.0	2.0	2.4	2.0	0	2	0	2	10	2	59	1	2	0.0	0.0	0.0	0	0	0.0	0.0	0.0	2.4	0.0	0.0	0.0	2.4	2.4	2.4				
1008	4.6	4.4	1.0	0.0	2.5	4.4	2.5	0	5	2	7	21	3	54	1	6	0.0	0.0	0.0	0	0	0.0	0.0	0.0	3.8	0.8	0.0	0.0	4.6	4.6	4.6				
1009	3.1	0.6	0.7	0.0	2.0	1.0	2.0	0	1	2	1	16	1	41	1	3	0.0	0.0	0.0	0	0	0.0	0.0	0.0	0.7	0.3	0.0	2.1	3.1	1.6	3.1				
1010	4.1	2.6	2.3	0.0	2.0	0.1	2.0	0	5	2	1	12	0	49	1	7	0.0	0.0	0.0	0	0	0.0	0.0	0.0	0.2	0.0	3.9	0.0	4.1	0.0	0.5				
1011	11.8	0.8	0.0	0.0	2.0	3.2	1.0	0	4	6	4	58	0	46	1	5	9.9	0.0	0.0	6	29	0.0	0.0	0.0	1.3	1.6	8.9	0.0	5.8	0.0	0.0				
1012	12.8	1.6	0.1	0.0	2.0	3.5	2.0	0	2	7	3	12	0	64	2	4	9.8	0.0	0.0	3	15	0.0	0.0	0.5	0.0	1.0	7.9	3.9	0.0	0.0	0.0				
	83.9	20.6	8.6	0.0		36.7		0	64	53	41	410	12			74	67.9	0.0	0.0	12	176	0.0	0.0	0.5	15.6	18.6	31.0	35.2	56.8	9.8	19.6				

道路種別	路線名		観測地点名		調区 査間 単番 位号	都 市 道 区 府 町 村 コ ー ド	管 理 区 分	一 般 国 道 指 定 区 分	調 査 区 間 延 長 (km)	改 良 済 み 延 長 (km)	5.5m 以 上 改 良 済 み 延 長 (km)	平日交通量												12 時 間 調 査 の 別 交 通 量 観 測 の 別	12 時 間 調 査 の 別	歩 行 者 類	自 転 車 類	動 二 輪 力 付 車 類	平日12時間車種別交通量						12時間 自動車類 交通量 (台/12h)	24時間 自動車類 交通量 (台/24h)	昼 夜 率	昼間 12 時間 大型 車混 入率
	路線 番号	路線 名	市 郡 区 町 村 丁 目 字	自動車類									乗 用 車	バ ス	計	貨物車類			計																			
				乗用車類								貨物車類				計	小 型 貨 物	普 通 貨 物																				
				乗 用 車								バ ス								計	小 型 貨 物	普 通 貨 物	計															
3	52	一般国道52号	南巨摩郡南部町万沢1400-1	1021	19366	1	1	13.7	13.7	13.7	1	2	11	5	82	3,135	44	3,179	1,145	2,183	3,328	6,507	9,034	1.39	34.2													
3	52	一般国道52号	南巨摩郡南部町南部4050-1	1022	19365	1	1	13.6	13.6	13.6	1	1	2	10	59	1,913	48	1,961	784	1,815	2,599	4,560	6,338	1.39	40.9													
3	52	一般国道52号	南巨摩郡身延町下山1857-1	1023	19365	1	1	5.9	5.9	5.9	1	2	128	5	128	5,476	143	5,619	1,995	2,008	4,003	9,622	12,685	1.32	22.4													
3	52	一般国道52号	南巨摩郡身延町八日市場1870	1024	19365	1	1	15.8	15.8	15.8	1	2	2	7	140	6,914	55	6,969	3,823	1,933	5,756	12,725	16,751	1.32	15.6													
3	52	一般国道52号	南巨摩郡鯉沢町鯉沢1737	1025	19361	1	1	5.8	5.8	5.8	1	2	59	63	172	6,118	244	6,362	3,143	1,516	4,659	11,021	14,726	1.34	16.0													
3	52	一般国道52号	南アルプス市飯野2833-1	1027	19208	1	1	5.8	5.8	5.8	1	2	51	38	146	7,179	64	7,243	1,883	1,084	2,967	10,210	13,666	1.34	11.2													
3	52	一般国道52号	韮崎市竜岡町下条東割732-1	1028	19207	1	1	4.8	4.8	4.8	1	1	27	22	116	6,017	23	6,040	1,561	1,152	2,713	8,753	11,729	1.34	13.4													
3	52	一般国道52号	甲府市貢川一丁目4-27	1029	19210	1	1	3.1	3.1	3.1	1	1	231	210	567	9,281	134	9,415	2,083	549	2,632	12,047	15,661	1.30	5.7													
3	52	一般国道52号	甲府市寿町3-18	1030	19201	1	1	2.3	2.3	2.3	1	2	529	864	1,036	14,555	218	14,773	1,632	511	2,143	16,916	21,935	1.30	4.3													
3	52	一般国道52号	南アルプス市田島521	11026	19208	1	1	8.4	8.4	8.4	1	2	18	34	43	5,139	24	5,163	1,553	895	2,448	7,611	9,784	1.29	12.1													
3	52	一般国道52号	南アルプス市在家塚	11027	19208	1	1	2.9	2.9	2.9	1	2	8	14	63	4,351	7	4,358	1,059	411	1,470	5,828	7,223	1.24	7.2													
3	52	一般国道52号	南アルプス市野牛島	11028	19208	1	1	3.2	3.2	3.2	1	1	23	14	41	3,124	9	3,133	719	673	1,392	4,525	5,611	1.24	15.1													
3	52	一般国道52号	(中巨摩郡櫛形町小笠原243-1)	71026	19208	1	1	2.3	2.3	2.3	6	0	51	38	146	7,179	64	7,243	1,883	1,084	2,967	10,210	13,666	1.34	11.2													
3	52	一般国道52号		81025	19361	1	1	0.8	0.8	0.8	0	0																										
			計					88.4	88.4	88.4												8,781	11,666	1.33	18.2													
3	137	一般国道137号	富士吉田市上吉田三丁目14-9	1041	19202	2	2	1.1	1.1	1.1	1	2	257	36	143	5,468	88	5,556	1,056	231	1,287	6,843	8,827	1.29	4.7													
3	137	一般国道137号	南都留郡富士河口湖町浅川1080	1042	19430	2	2	6.8	6.8	6.8	1	2	46	34	134	6,866	177	7,043	1,842	789	2,631	9,674	12,399	1.28	10.0													
3	137	一般国道137号	南都留郡富士河口湖町河口30	1043	19430	2	2	5.7	5.7	5.7	1	1	90	31	170	8,436	209	8,645	2,338	1,496	3,834	12,479	15,973	1.28	13.7													
3	137	一般国道137号	笛吹市御坂町藤野木1896-1	1044	19211	2	2	3.8	3.8	3.8	1	1	0	1	98	7,526	191	7,717	2,001	1,341	3,342	11,059	14,266	1.29	13.9													
3	137	一般国道137号	笛吹市御坂町上黒駒4389(BP)	1045	19211	2	2	3.4	3.4	3.4	1	2	2	0	105	6,803	161	6,964	1,747	1,919	3,666	10,630	13,764	1.29	19.6													
3	137	一般国道137号	笛吹市御坂町下黒駒1431-1	1046	19211	2	2	3.3	3.3	3.3	1	1	13	2	77	5,713	162	5,875	1,623	1,161	2,784	8,659	11,170	1.29	15.3													
3	137	一般国道137号	笛吹市一宮町竹原田橋下	1047	19211	2	2	1.6	1.6	1.6	1	1	3	1	82	7,448	197	7,645	1,850	1,451	3,301	10,946	14,120	1.29	15.1													
3	137	一般国道137号	笛吹市御坂町上黒駒5132(旧道)	11045	19211	2	2	3.5	3.5	3.5	1	1	3	1	44	932	46	978	394	165	559	1,537	1,721	1.12	13.7													
3	137	一般国道137号		41006	19211	2	2	5.4	0.0	0.0	6	0	2	0	105	6,803	161	6,964	1,747	1,919	3,666	10,630	13,764	1.29	19.6													
3	137	一般国道137号		41016	19211	2	2	0.6	0.6	0.6	6	0	21	108	224	4,166	32	4,198	1,266	782	2,048	6,246	6,996	1.12	13.0													
			計					35.2	29.8	29.8												9,523	12,218	1.28	0.0													
3	138	一般国道138号(東富士五湖道)	富士吉田IC~山中湖IC間	1051	19202	4	2	8.4	8.4	8.4	1	2	0	0	39	3,660	282	3,942	566	572	1,138	5,080	5,939	1.17	16.8													
3	138	一般国道138号(東富士五湖道)	山中湖IC~山梨県・静岡県境間	1052	19425	4	2	5.4	5.4	5.4	1	2	0	0	38	4,083	312	4,395	693	707	1,400	5,795	6,978	1.20	17.6													
3	138	一般国道138号	南都留郡山中湖村梨ヶ原1212	1053	19425	1	1	6.4	6.4	6.4	1	1	1	17	270	9,431	127	9,558	1,461	1,516	2,977	12,535	15,794	1.26	13.1													
3	138	一般国道138号	南都留郡山中湖村山中165	1054	19425	1	1	4.9	4.9	4.9	1	2	50	23	248	5,924	149	6,073	1,568	1,235	2,803	8,876	11,141	1.26	15.6													
3	138	一般国道138号		31054	19425	1	1	2.9	2.9	2.9	8	0	33	8	122	4,392	95	4,487	1,194	1,044	2,238	6,725	8,687	1.29	16.9													
			計					28.0	28.0	28.0												7,757	9,587	1.24	15.3													
			中日本高速道路(株)管理区間計					13.8	13.8	13.8												5,360	6,346	1.18	17.1													
			国土交通省直轄区間計					14.2	14.2	14.2												10,086	12,737	1.26	14.4													

調区 査問 単番 位号	平日 旅行 速度 調査 の別	休日 旅行 速度 調査 の別	混雑時平均旅行速度 (km/h)				平成11年度 自動車類交通量							交通量伸び率 H17/H11				車線数 完成時 車線数	路面 の種 類	中央 帯設 置延 長 (km)	中央 帯幅 員 (m)	緑化 済道 路延 長 (km)	幅員 (m)			道路 延長 自動 車専 用 (km)
			平日		休日		調区 査問 単番 位号	平日 12時 間 (台/12h)	平日 24時 間 (台/24h)	平日 昼夜 率	休日 12時 間 (台/12h)	休日 24時 間 (台/24h)	休日 昼夜 率	平日		休日										
			平成 17年 度	平成 11年 度	平成 17年 度	平成 11年 度								平日 12時 間	平日 24時 間	休日 12時 間	休日 24時 間									
1021	2	2	45.7	49.6	47.4	47.8	1013	7,157	10,191	1.42	8,104	10,594	1.31	0.91	0.89	0.71	0.73	2	2	0.0	0.0	1.4	7.00	6.50	7.00	0.0
1022	2	2	50.8	49.2	52.3	48.6	1014	4,747	6,741	1.42	5,390	7,061	1.31	0.96	0.94	0.77	0.80	2	2	0.0	0.0	0.7	10.00	7.00	7.50	0.0
1023	2	2	49.6	40.8	44.4	47.2	1015	8,628	11,740	1.36	7,522	9,823	1.31	1.12	1.08	0.99	0.97	2	2	0.0	0.0	0.2	10.00	6.50	6.75	0.0
1024	2	2	49.3	36.4	44.8	29.0	1016	11,206	14,786	1.32	9,102	11,844	1.30	1.14	1.13	1.14	1.13	2	2	0.0	0.0	0.6	10.00	6.50	7.00	0.0
1025	2	2	33.3	41.4	39.0	28.4	1017	11,955	16,509	1.38	10,819	14,319	1.32	0.92	0.89	0.57	0.59	2	2	0.0	0.0	0.0	6.50	6.00	6.50	0.0
1027	2	2	29.4	29.9	33.5	27.4	1019	11,514	15,233	1.32	10,212	12,941	1.27	0.89	0.90	0.84	0.87	2	2	0.0	0.0	0.0	6.50	5.25	6.50	0.0
1028	2	2	35.5	18.0	38.0	25.7	1020	9,520	12,566	1.32	8,517	10,817	1.27	0.92	0.93	0.89	0.91	2	2	0.0	0.0	0.0	7.50	6.50	6.50	0.0
1029	2	2	21.1	20.7	15.0	20.9	1021	12,947	16,961	1.31	10,373	13,589	1.31	0.93	0.92	0.95	0.91	2	2	0.0	0.0	0.0	7.25	6.00	6.75	0.0
1030	2	2	15.2	14.7	17.3	16.5	1022	19,561	25,575	1.31	14,133	18,542	1.31	0.86	0.86	0.83	0.79	4	2	0.0	0.0	0.9	15.50	11.00	6.75	0.0
11026	2	2	31.1	38.4	38.9	37.4	11017	6,800	8,406	1.24	3,600	4,664	1.30	1.12	1.16	1.91	1.82	2	2	0.0	0.0	3.3	11.00	7.00	8.50	0.0
11027	2	2	34.8		34.9													2	2	0.0	0.0	0.1	11.00	7.00	11.00	0.0
11028	2	2	45.7		30.3													2	2	0.0	0.0	0.1	11.00	7.00	8.50	0.0
71026	2	2	28.7	42.7	41.2	30.3	71018	11,514	15,233	1.32	10,212	12,941	1.27	0.89	0.90	0.84	0.87	2	2	0.0	0.0	0.0	7.00	5.50	6.75	0.0
81025																		2	2	0.0	0.0	0.7	10.00	7.00	10.00	0.0
			37.8	34.9	38.4	33.6		9,093	12,217	1.34	8,022	10,429	1.30	0.97	0.95	0.89	0.89			0.0		8.0	9.07			0.0
1041	1	1	27.4	19.7	27.2	15.1	1023	7,163	9,204	1.28	5,957	7,608	1.28	0.96	0.96	0.95	0.96	2	1	0.0	0.0	0.0	6.75	5.00	6.50	0.0
1042	1	1	33.2	25.5	35.3	21.1	1024	14,233	17,276	1.21	14,441	18,183	1.26	0.68	0.72	0.72	0.71	2	2	0.0	0.0	2.3	7.75	6.50	6.75	0.0
1043	1	1	43.1	42.8	44.3	36.0	1025	11,586	14,019	1.21	14,906	18,782	1.26	1.08	1.14	0.93	0.91	2	2	0.0	0.0	0.8	8.75	6.50	6.50	0.0
1044	1	1	59.0	49.9	46.8	47.2	1026	10,016	12,520	1.25	13,921	17,123	1.23	1.10	1.14	0.92	0.95	2	1	0.0	0.0	0.0	8.00	6.75	8.00	0.0
1045	1	1	46.2		46.9													2	2	0.0	0.0	0.4	6.25	5.50	6.00	0.0
1046	1	1	45.9	46.6	44.0	50.7	1028	8,350	11,356	1.36	9,177	11,563	1.26	1.04	0.98	0.92	0.93	4	2	3.3	2.5	3.3	16.50	12.00	16.00	0.0
1047	1	9	51.9	55.4	51.9	45.4	1029	8,471	11,521	1.36	8,196	10,327	1.26	1.29	1.23	0.99	0.99	4	2	1.0	2.0	0.9	16.50	12.00	14.50	0.0
11045	1	1	39.0	59.1	42.1	50.2	1027	11,218	14,046	1.25	14,739	18,094	1.23	0.14	0.12	0.11	0.10	2	2	0.0	0.0	0.0	6.25	5.50	6.00	0.0
41006	1	9	48.8	59.1	48.8	50.2	1027	11,218	14,046	1.25	14,739	18,094	1.23	0.95	0.98	0.81	0.83	2	2	0.0	0.0	0.0	13.00	10.00	13.00	0.0
41016	1	9	39.3	30.0	39.3	30.4	41001	6,628	8,261	1.25	6,863	8,488	1.24	0.94	0.85	0.70	0.76	2	2	0.0	0.0	0.0	6.25	5.50	6.00	0.0
			42.2	38.1	42.4	34.7		11,069	13,809	1.25	13,275	16,529	1.25	0.86	0.88	0.77	0.77			4.3		7.7	9.61			0.0
1051	1	1	67.1	79.2	51.0	78.5	1030	4,538	5,445	1.20	8,078	9,503	1.18	1.12	1.09	0.87	0.87	2	4	0.0	0.0	8.0	10.50	7.00	10.50	8.4
1052	1	1	68.7	79.3	67.0	72.0	1031	5,151	6,181	1.20	9,314	10,991	1.18	1.13	1.13	0.89	0.90	2	4	0.0	0.0	3.2	10.50	7.00	10.50	5.4
1053	2	2	15.1	17.5	22.1	22.7	1032	13,371	16,446	1.23	15,406	19,412	1.26	0.94	0.96	0.80	0.78	2	2	0.0	0.0	0.2	7.50	6.50	6.50	0.0
1054	2	2	43.2	38.8	38.8	36.3	1033	8,588	10,587	1.23	11,033	13,873	1.26	1.03	1.05	0.83	0.81	2	2	0.0	0.0	1.5	7.50	6.50	7.25	0.0
31054	2	2	49.5	37.6	41.8	44.4	31033	7,004	8,755	1.25	11,663	14,712	1.26	0.96	0.99	0.75	0.74	2	2	0.0	0.0	0.0	7.00	6.00	6.50	0.0
			35.0	37.7	38.3	41.3		7,639	9,344	1.22	10,880	13,359	1.23	1.02	1.03	0.83	0.82			0.0		12.9	8.93			13.8
			67.7	79.2	56.3	75.8		4,778	5,733	1.20	8,562	10,085	1.18	1.12	1.11	0.88	0.88			0.0		11.2				13.8
			23.8	25.0	29.3	28.7		10,420	12,854	1.23	13,133	16,541	1.26	0.97	0.99	0.80	0.78			0.0		1.7				0.0

調区 査間 単番 位号	歩道					両側歩道 (km)		鉄道との 平面交差	信号 交差点数		信号のない 交差点数		立体交 差点数	代表 交差点		右折車 線設置 交差点 数	バス関係延長(km)			バス停留 施設設置数			付加車線 登坂車線延長(km)			沿道状況別延長(km)				区域 内延長 都市計 画	市街 化区 域内 延長 (km)	都市 計 画 決 定 延 長 (km)
	歩道 設置 延長 (km)	緑 化 道 路 延長 (km)	通 行 可 能 延 長 うち 自 転 車 (km)	通 行 可 能 延 長 うち 自 転 車 (km)	代 表 幅 員 (m)	設 置 延 長 (km)	代 表 幅 員 (m)		W 5.5m	W < 5.5m	W 5.5m	W < 5.5 m		青 時 間 比 (%)	右 折 コ ー ド		バ ス 路 線 延 長	バ ス 優 先 バ ス 延 長	バ ス 専 用 バ ス 延 長	停 車 帯	停 留 所	ゆ ず り 車 線	追 越 車 線	登 坂 車 線	D I D	そ の 他 市 街 部	平 地 部	山 地 部				
																													D			
1021	8.5	1.3	1.6	0.0	2.5	2.3	1.2	0	5	0	10	39	0	64	1	7	13.7	0.0	0.0	0	9	0.0	0.0	0.5	0.0	0.8	2.7	10.2	0.0	0.0	0.0	
1022	13.6	0.7	3.4	0.0	3.0	3.9	3.0	0	6	1	5	38	0	71	1	6	8.0	0.0	0.0	1	12	0.0	0.0	0.2	0.0	0.0	0.0	13.6	4.8	0.0	2.1	
1023	3.7	0.2	1.1	0.0	2.0	0.8	1.1	0	2	0	5	12	0	67	1	3	4.5	0.0	0.0	0	3	0.0	0.0	0.0	0.0	1.6	0.7	3.6	5.9	0.0	2.4	
1024	13.9	0.6	2.8	0.0	2.0	1.5	2.0	0	5	6	5	52	0	67	1	5	2.1	0.0	0.0	2	22	0.0	0.0	0.0	0.0	1.4	7.7	6.7	1.2	0.0	0.6	
1025	3.3	0.0	0.0	0.0	1.5	2.1	1.5	0	11	1	3	52	0	65	2	0	5.8	0.0	0.0	0	22	0.0	0.0	0.0	2.3	3.1	0.4	0.0	5.8	0.0	1.2	
1027	5.8	0.0	0.0	0.0	1.4	4.8	1.4	0	13	1	4	50	0	53	2	1	3.8	0.0	0.0	0	16	0.0	0.0	0.0	0.0	5.7	0.1	0.0	5.8	0.0	0.0	
1028	4.8	0.0	0.0	0.0	2.3	3.0	1.0	0	5	1	9	29	0	32	1	3	2.2	0.0	0.0	0	6	0.0	0.0	0.0	0.0	1.4	3.4	0.0	4.8	0.0	0.0	
1029	3.0	0.0	0.0	0.0	1.2	1.5	1.0	0	7	3	4	19	1	58	2	1	3.1	0.0	0.0	0	13	0.0	0.0	0.0	3.1	0.0	0.0	0.0	3.1	3.1	2.3	
1030	1.6	0.9	0.3	0.0	3.0	1.4	3.0	0	10	2	2	11	0	30	1	6	2.3	0.0	0.0	6	15	0.0	0.0	0.0	2.3	0.0	0.0	0.0	2.3	2.3	1.9	
11026	8.4	3.3	4.8	0.0	4.5	5.3	4.5	0	12	0	10	34	0	33	1	12	0.0	0.0	0.0	0	0	0.0	0.0	0.0	0.0	0.0	8.4	0.0	8.4	0.0	8.4	
11027	2.9	2.9	2.9	0.0	3.0	2.9	3.0	0	5	0	2	12	0	34	1	6	0.0	0.0	0.0	0	0	0.0	0.0	0.0	0.0	2.9	0.0	0.0	2.3	0.0	0.0	
11028	3.2	2.8	3.2	0.0	3.0	3.2	3.0	0	4	0	5	12	0	54	1	4	0.0	0.0	0.0	0	0	0.0	0.0	0.0	0.0	0.0	3.2	0.0	1.3	0.0	0.0	
71026	0.9	0.0	0.0	0.0	2.0	0.8	2.0	0	4	2	4	17	0	58	2	0	2.3	0.0	0.0	0	8	0.0	0.0	0.0	0.0	2.3	0.0	0.0	2.3	0.0	0.0	
81025	0.8	0.7	0.8	0.0	3.0	0.8	3.0	0	1	0	0	3	0	25	1	1	0.0	0.0	0.0	0	0	0.0	0.0	0.0	0.0	0.0	0.8	0.0	0.8	0.0	0.0	
	74.4	13.4	20.9	0.0		34.3		0	90	17	68	380	1			55	47.8	0.0	0.0	9	126	0.0	0.0	0.7	7.7	19.2	27.4	34.1	48.8	5.4	18.9	
1041	1.1	0.0	0.0	0.0	2.0	1.1	2.0	0	2	0	0	3	0	38	2	0	1.1	0.0	0.0	0	6	0.0	0.0	0.0	1.1	0.0	0.0	0.0	1.1	0.0	1.1	
1042	6.3	2.3	0.0	0.0	1.5	1.7	1.5	0	5	3	2	3	0	45	2	2	6.5	0.0	0.0	0	30	0.0	0.0	0.0	2.3	2.7	1.8	0.0	6.8	0.0	2.3	
1043	1.1	0.8	0.0	0.0	3.1	0.0	0.0	0	1	1	0	1	0	63	2	2	5.7	0.0	0.0	3	16	0.0	0.0	0.9	0.0	1.6	1.0	3.1	5.7	0.0	0.0	
1044	0.0	0.0	0.0	0.0	0.0	0.0	0.0	0	0	0	1	0	0			0	3.8	0.0	0.0	0	0	0.0	0.0	0.0	0.0	0.0	0.0	3.8	0.0	0.0	0.0	
1045	3.4	0.4	0.0	0.0	2.5	0.8	1.5	0	1	2	0	5	0	58	1	2	0.0	0.0	0.0	0	0	0.0	0.0	3.4	0.0	0.8	0.0	2.6	3.4	0.0	0.0	
1046	3.1	3.1	3.0	0.0	3.5	2.9	3.5	0	4	0	1	1	0	66	1	4	0.0	0.0	0.0	0	0	0.0	0.0	0.0	0.0	0.0	3.3	0.0	3.3	0.0	0.0	
1047	1.1	0.9	1.0	0.0	3.7	0.8	3.7	0	3	0	1	1	1	60	1	3	0.0	0.0	0.0	0	0	0.0	0.0	0.0	0.0	0.0	1.6	0.0	1.6	0.0	0.0	
11045	3.3	0.0	0.0	0.0	1.5	0.8	1.5	0	1	1	1	3	0	55	1	1	3.5	0.0	0.0	5	16	0.0	0.0	0.0	0.0	0.0	0.0	0.0	3.5	3.5	0.0	0.0
41006	5.4	0.0	0.0	0.0	2.0	0.0	0.0	0	0	1	2	1	0			1	5.4	0.0	0.0	2	16	0.0	0.0	5.4	0.0	0.0	0.0	5.4	1.0	0.0	0.0	
41016	0.6	0.0	0.0	0.0	1.5	0.0	0.0	0	0	1	0	0	0			0	0.6	0.0	0.0	2	4	0.0	0.0	0.0	0.0	0.0	0.0	0.6	0.6	0.0	0.0	
	25.4	7.5	4.0	0.0		8.1		0	17	9	8	18	1			15	26.6	0.0	0.0	12	88	0.0	0.0	9.7	3.4	5.1	7.7	19.0	27.0	0.0	3.4	
1051	0.0	0.0	0.0	0.0	0.0	0.0	0.0	0	0	0	0	0	0			0	0.0	0.0	0.0	0	0	0.0	2.5	0.0	0.0	0.0	8.4	8.4	0.0	0.0		
1052	0.0	0.0	0.0	0.0	0.0	0.0	0.0	0	0	0	0	0	0			0	0.0	0.0	0.0	0	0	0.0	1.2	0.0	0.0	0.0	5.4	5.4	0.0	0.0		
1053	4.3	0.2	0.2	0.0	1.5	1.6	1.5	0	8	0	9	18	1	63	2	7	6.4	0.0	0.0	2	18	0.0	0.0	0.0	0.4	1.4	4.6	0.0	6.4	0.0	2.6	
1054	3.8	1.5	1.4	0.0	1.5	1.8	2.0	0	4	0	11	19	0	67	2	2	4.9	0.0	0.0	2	24	0.0	0.0	0.0	0.0	2.3	2.6	0.0	4.9	0.0	4.0	
31054	1.0	0.0	0.0	0.0	1.5	0.3	1.0	0	0	0	5	14	0			0	2.9	0.0	0.0	0	10	0.0	0.0	0.0	0.0	0.1	0.0	2.8	2.9	0.0	0.0	
	9.1	1.7	1.6	0.0		3.7		0	12	0	25	51	1			9	14.2	0.0	0.0	4	52	0.0	3.7	0.0	0.4	3.8	7.2	16.6	28.0	0.0	6.6	
	0.0	0.0	0.0	0.0		0.0		0	0	0	0	0	0			0	0.0	0.0	0.0	0	0	0.0	3.7	0.0	0.0	0.0	13.8	13.8	0.0	0.0		
	9.1	1.7	1.6	0.0		3.7		0	12	0	25	51	1			9	14.2	0.0	0.0	4	52	0.0	0.0	0.0	0.4	3.8	7.2	2.8	14.2	0.0	6.6	

道路種別	路線名		観測地点名		調区 査問 単番 位号	都 市 区 道 府 町 村 コ ー ド	管 理 区 分	一 般 国 道 指 定 区 分	調 査 区 間 延 長 (km)	改 良 済 み 延 長 (km)	5.5m 以 上 改 良 済 み 延 長 (km)	平日交通量												12 時 間 調 査 の 別 交 通 量 観 測 の 別	12 時 間 調 査 の 別	歩 行 者 類	自 転 車 類	動 二 輪 力 付 車 類	平日12時間車種別交通量						12時間 自動車類 交通量 (台/12h)	24時間 自動車類 交通量 (台/24h)	昼 夜 率	昼間 12 時間 大型 車混 入率
	路線 番号	路線 名	市 郡 区 町 村 丁 字	自動車類									乗 用 車	バ ス	計	貨物車類																						
				乗用車類								貨物車類				小 型 貨 物	普 通 貨 物	計																				
				乗 用 車								バ ス							計	小 型 貨 物	普 通 貨 物	計																
3	300	一般国道300号	南巨摩郡身延町中之倉隧道東	1111	19365	2	2	19.4	18.1	11.1	1	1	0	1	51	584	14	598	153	277	430	1,028	1,223	1.19	28.3													
3	300	一般国道300号	南巨摩郡身延町市之瀬97	1112	19365	2	2	7.0	7.0	7.0	1	2	16	12	80	1,591	29	1,620	671	365	1,036	2,656	3,153	1.19	14.8													
3	300	一般国道300号	南巨摩郡身延町下山231	1113	19365	2	2	1.3	1.3	0.6	1	1	35	25	78	3,583	59	3,642	1,347	771	2,118	5,760	6,854	1.19	14.4													
3	300	一般国道300号		41011	19365	2	2	1.7	1.7	1.7	6	0	41	5	61	643	26	669	316	47	363	1,032	1,156	1.12	7.1													
3	300	一般国道300号		41042	19365	2	2	0.8	0.8	0.3	6	0	128	30	183	773	15	788	314	77	391	1,179	1,320	1.12	7.8													
			計					30.2	28.9	20.7											1,613	1,912	1.19	19.9														
3	358	一般国道358号	南都留郡富士河口湖町精進588-14	1121	19430	2	2	1.5	1.5	1.5	1	1	9	7	102	2,971	79	3,050	1,164	1,210	2,374	5,424	7,702	1.42	23.8													
3	358	一般国道358号	甲府市左右口町909	1122	19201	2	2	2.9	2.9	2.9	1	1	10	2	118	3,401	93	3,494	1,212	1,284	2,496	5,990	8,506	1.42	23.0													
3	358	一般国道358号	甲府市下曾根町923	1123	19201	2	2	1.3	1.3	1.3	1	1	21	59	135	7,204	89	7,293	2,440	1,866	4,306	11,599	15,659	1.35	16.9													
3	358	一般国道358号	甲府市上今井町662	1124	19201	2	2	3.9	3.8	3.8	1	1	106	261	516	13,251	76	13,327	3,140	1,609	4,749	18,076	24,403	1.35	9.3													
3	358	一般国道358号	甲府市伊勢二丁目10-16	1125	19201	2	2	2.1	2.1	2.1	1	1	112	803	765	13,550	118	13,668	2,953	781	3,734	17,402	22,275	1.28	5.2													
3	358	一般国道358号	甲府市相生三丁目6-14	1126	19201	2	2	1.1	1.1	1.1	1	2	182	1,037	1,204	18,196	195	18,391	3,056	839	3,895	22,286	28,611	1.28	4.6													
3	358	一般国道358号		41031	19201	2	2	2.3	2.3	2.3	6	0	9	7	102	2,971	79	3,050	1,164	1,210	2,374	5,424	7,322	1.35	23.8													
3	358	一般国道358号		41032	19201	2	2	7.0	7.0	7.0	6	0	9	7	102	2,971	79	3,050	1,164	1,210	2,374	5,424	7,322	1.35	23.8													
3	358	一般国道358号		41037	19201	2	2	5.9	5.9	5.9	6	0	10	2	118	3,401	93	3,494	1,212	1,284	2,496	5,990	8,087	1.35	23.0													
			計					28.0	27.9	27.9												9,212	12,350	1.34	14.8													
3	411	一般国道411号	北都留郡丹波山村鴨沢4940	1131	19443	2	2	7.8	7.8	6.9	1	1	6	4	142	602	18	620	160	67	227	847	949	1.12	10.0													
3	411	一般国道411号	北都留郡丹波山村丹波2799	1132	19213	2	2	27.4	20.0	15.9	1	1	128	30	183	773	15	788	314	77	391	1,179	1,320	1.12	7.8													
3	411	一般国道411号	甲州市塩山下小田原216-1	1133	19213	2	2	8.6	8.2	6.9	1	1	7	4	145	1,217	25	1,242	509	173	682	1,924	2,155	1.12	10.3													
3	411	一般国道411号	甲州市勝沼町山814-1	1135	19213	2	2	5.1	5.1	3.1	1	1	22	33	255	6,054	49	6,103	2,038	888	2,926	9,029	11,828	1.31	10.4													
3	411	一般国道411号	山梨市上栗原1020	1136	19211	2	2	7.2	7.2	7.0	1	1	21	63	181	3,487	61	3,548	1,276	580	1,856	5,404	7,079	1.31	11.9													
3	411	一般国道411号	甲府市川田町537-1	1137	19201	2	2	3.7	3.7	3.1	1	1	59	410	579	9,748	192	9,940	1,943	421	2,364	12,304	16,118	1.31	5.0													
3	411	一般国道411号	甲府市酒折二丁目3-11	1138	19201	2	2	1.3	1.3	1.3	1	2	2,458	1,678	1,168	12,903	215	13,118	2,965	654	3,619	16,737	22,008	1.31	5.2													
3	411	一般国道411号	甲府市中央二丁目12-18	1139	19201	2	2	2.3	2.3	2.3	1	1	817	710	961	9,279	198	9,477	2,136	452	2,588	12,065	15,805	1.31	5.4													
3	411	一般国道411号	甲府市和戸町890	11138	19201	2	2	1.3	1.3	1.3	1	1	139	750	511	6,276	34	6,310	979	330	1,309	7,619	9,981	1.31	4.8													
3	411	一般国道411号		81134	19213	2	2	1.4	1.4	1.4	0	0																										
			計					66.1	58.3	49.2												3,792	4,806	1.27	8.0													
3	413	一般国道413号	南都留郡山中湖村平野旭ヶ丘506	1141	19425	2	2	3.8	3.8	3.8	1	1	21	18	213	2,882	92	2,974	863	374	1,237	4,211	5,390	1.28	11.1													
3	413	一般国道413号	南都留郡道志村白井平12050	1142	19422	2	2	14.3	14.3	9.7	1	1	11	6	268	1,563	18	1,581	403	180	583	2,164	2,424	1.12	9.1													
3	413	一般国道413号	南都留郡道志村月夜野50	1143	19422	2	2	14.7	13.9	13.9	1	1	3	4	324	1,529	2	1,531	276	141	417	1,948	2,182	1.12	7.3													
			計					32.8	32.0	27.4												2,304	2,659	1.15	8.9													
3	469	一般国道469号		31151	19366	2	2	2.0	2.0	2.0	8	0	1	2	21	445	9	454	188	472	660	1,114	1,326	1.19	43.2													
			国土交通省直轄区間合計					250.5	250.5	250.5												11,774	16,328	1.39	17.5													
			山梨県管理区間合計					329.9	289.0	259.1												5,724	7,488	1.31	10.6													
			中日本高速道路(株)管理区間合計					13.8	13.8	13.8												5,360	6,346	1.18	17.1													
			一般国道合計					594.2	553.3	523.4												8,265	11,186	1.35	14.8													

調区 査問 単番 位号	平日 旅行 速度 調査の 別	休日 旅行 速度 調査の 別	混雑時平均旅行速度 (km/h)				平成11年度 自動車類交通量							交通量伸び率 H17 / H11				車線数 完成時 車線数	路面 の種 類	中央 帯設 置延 長 (km)	中央 帯幅 員 (m)	緑化 済道 路延 長 (km)	幅員 (m)			道路 延長 自動 車専 用 (km)
			平日		休日		調区 査問 単番 位号	平日 12時 間 (台/12h)	平日 24時 間 (台/24h)	平日 昼夜 率	休日 12時 間 (台/12h)	休日 24時 間 (台/24h)	休日 昼夜 率	平日		休日										
			平成 17年 度	平成 11年 度	平成 17年 度	平成 11年 度								平日 12時 間	平日 24時 間	休日 12時 間	休日 24時 間									
			単位	単位	単位	単位								単位	単位	単位	単位									
1111	1	1	46.0	41.6	43.0	39.9	1059	862	1,000	1.16	1,252	1,440	1.15	1.19	1.22	0.80	0.81	2	2	0.0	0.0	0.6	7.50	6.25	5.75	0.0
1112	1	1	43.9	47.2	43.4	46.7	1060	2,931	3,403	1.16	2,253	2,601	1.15	0.91	0.93	0.83	0.84	2	2	0.0	0.0	2.0	8.00	6.50	5.50	0.0
1113	1	9	30.4	38.4	30.4	47.3	1061	4,473	5,189	1.16	3,320	3,818	1.15	1.29	1.32	0.99	0.99	2	2	0.0	0.0	0.0	7.00	6.25	5.50	0.0
41011	1	1	38.5	41.2	36.2	38.8	41011	1,001	1,161	1.16	903	1,038	1.15	1.03	1.00	1.14	1.15	2	2	0.0	0.0	0.0	6.50	5.50	5.25	0.0
41042	1	9	16.0	28.2	16.0	29.1	41012	862	1,000	1.16	1,252	1,440	1.15	1.37	1.32	0.88	0.86	1	2	0.0	0.0	0.1	6.00	5.00	4.25	0.0
			42.1	39.1	40.2	39.4		1,523	1,767	1.16	1,564	1,802	1.15	1.06	1.08	0.84	0.84			0.0		2.7	7.50			0.0
1121	1	1	37.2	30.0	12.9	15.8	1062	5,173	6,466	1.25	7,326	9,011	1.23	1.05	1.19	0.94	0.95	2	2	0.0	0.0	0.0	8.25	6.50	8.25	0.0
1122	1	1	33.5	42.4	47.7	38.1	1063	5,605	7,006	1.25	8,004	9,845	1.23	1.07	1.21	0.93	0.94	2	2	0.0	0.0	1.0	8.00	6.50	6.50	0.0
1123	1	1	22.3	21.8	43.3	17.1	1064	11,174	14,861	1.33	8,653	11,595	1.34	1.04	1.05	1.05	1.02	4	2	0.1	1.5	0.1	13.50	12.00	13.50	0.0
1124	1	1	28.7	29.3	43.2	30.1	1065	17,651	23,476	1.33	13,238	17,739	1.34	1.02	1.04	1.06	1.04	4	2	0.2	1.0	3.0	13.50	12.50	13.00	0.0
1125	1	1	20.5	18.1	16.2	22.1	1066	20,295	25,978	1.28	14,549	19,059	1.31	0.86	0.86	0.88	0.86	4	2	0.0	0.0	2.1	13.25	11.75	13.25	0.0
1126	1	1	12.7	15.1	28.0	26.9	1067	23,591	30,289	1.28	16,815	21,963	1.31	0.94	0.94	0.92	0.91	4	2	0.0	0.0	1.1	13.00	11.75	13.00	0.0
41031	1	9	40.0	40.4	40.0	37.8	41014	5,173	6,466	1.25	7,326	9,011	1.23	1.05	1.13	0.94	1.00	2	2	0.0	0.0	0.0	7.50	6.00	7.25	0.0
41032	1	9	34.9	46.8	34.9	45.7	41013	5,173	6,466	1.25	7,326	9,011	1.23	1.05	1.13	0.94	1.00	2	2	0.0	0.0	0.0	7.50	6.00	6.50	0.0
41037	1	9	33.6	42.9	33.6	43.4	41015	5,605	7,006	1.25	8,004	9,845	1.23	1.07	1.15	0.93	0.99	2	2	0.0	0.0	0.0	7.50	6.00	6.50	0.0
			29.7	31.1	31.1	31.2		8,778	11,266	1.28	8,846	11,246	1.27	1.05	1.10	1.01	1.03			0.3		7.3	9.35			0.0
1131	1	1	31.7	43.1	33.8	39.3	1068	821	961	1.17	2,181	2,530	1.16	1.03	0.99	0.59	0.57	2	2	0.0	0.0	0.0	6.75	6.00	5.50	0.0
1132	1	1	29.6	40.0	33.4	53.2	1069	1,249	1,461	1.17	1,985	2,303	1.16	0.94	0.90	0.56	0.54	2	2	0.0	0.0	0.0	6.50	5.50	5.50	0.0
1133	1	1	26.9	41.1	33.7	43.3	1070	1,861	2,177	1.17	2,671	3,098	1.16	1.03	0.99	0.68	0.66	2	2	0.0	0.0	0.2	7.75	6.00	6.50	0.0
1135	1	1	23.6	31.8	28.8	32.8	1071	9,429	12,541	1.33	9,517	12,753	1.34	0.96	0.94	0.83	0.80	2	2	0.0	0.0	0.5	6.75	5.50	6.50	0.0
1136	1	1	30.9	34.2	32.8	35.0	1072	5,673	7,545	1.33	6,033	8,084	1.34	0.95	0.94	0.75	0.73	2	2	0.0	0.0	0.1	6.75	5.50	6.00	0.0
1137	1	1	17.3	17.3	17.6	12.6	1073	12,287	16,342	1.33	10,672	13,980	1.31	1.00	0.99	1.12	1.12	2	2	0.0	0.0	0.0	8.50	6.75	6.00	0.0
1138	1	1	12.6	20.9	22.8	22.0	1074	15,838	21,017	1.33	12,738	17,008	1.34	1.06	1.05	1.12	1.09	2	2	0.0	0.0	0.0	9.00	7.75	7.25	0.0
1139	1	1	15.3	17.2	27.0	23.1	1075	11,473	15,259	1.33	9,395	12,589	1.34	1.05	1.04	1.04	1.01	2	2	0.0	0.0	0.3	10.00	8.50	9.75	0.0
11138	1	1	34.7		35.5													4	2	0.0	0.0	1.3	10.00	8.50	8.50	0.0
81134																		2	2	0.0	0.0	1.2	8.00	7.00	8.00	0.0
			26.5	33.8	30.9	35.9		3,726	4,810	1.29	4,140	5,259	1.27	1.02	1.00	0.83	0.82			0.0		3.6	7.12			0.0
1141	1	1	35.3	53.0	29.5	10.0	1076	3,607	4,364	1.21	7,332	9,238	1.26	1.17	1.24	0.72	0.71	2	2	0.0	0.0	0.0	7.00	5.75	6.75	0.0
1142	1	1	43.1	48.8	42.9	47.7	1077	1,727	2,021	1.17	4,094	4,749	1.16	1.25	1.20	0.67	0.65	2	2	0.0	0.0	0.0	6.75	5.75	5.75	0.0
1143	1	1	37.6	43.3	38.8	38.6	1078	1,316	1,540	1.17	4,425	5,133	1.16	1.48	1.42	0.69	0.67	2	2	0.0	0.0	0.0	7.00	5.75	3.75	0.0
			39.5	40.6	39.0	29.2		1,761	2,077	1.18	4,617	5,441	1.18	1.31	1.28	0.69	0.67			0.0		0.0	6.89			0.0
31151	1	9	31.3	31.2	31.3	35.3	31091	1,281	1,499	1.17	1,034	1,199	1.16	0.87	0.88	0.74	0.74	2	2	0.0	0.0	0.0	8.50	7.00	5.50	0.0
			34.9	31.8	33.6	31.6		12,336	17,180	1.39	11,826	16,064	1.36	0.95	0.95	0.90	0.89					26.2				0.0
			33.8	79.2	35.4	75.8		4,778	5,733	1.20	8,562	10,085	1.18	1.20	1.31	0.66	0.71					12.0				2.3
			67.7	33.8	56.3	32.1		5,689	7,312	1.29	6,196	8,081	1.30	0.94	0.87	1.22	1.10					0.0				13.8
			34.7	33.4	34.9	32.3		8,379	11,300	1.35	8,548	11,384	1.33	0.99	0.99	0.90	0.89					38.2				16.1

調区 査問 単番 位号	歩道					両側歩道 (km)		鉄道との 平面交差	信号 交差点数		信号のない 交差点数		立体交 差点数	代表 交差点		右 折車 線設 置	バス関係延長(km)			バス停留 施設設置数		付加車線 登坂車線延長(km)			沿道状況別延長(km)				区域 内延 長 都 市計 画 (km)	市 街 化 区 域 内 延 長 (km)	都 市 計 画 決 定 延 長 (km)				
	歩道設置延長 (km)	緑化 うち 道路 延長 (km)	通行 可能 延長 うち 自転車 (km)	通行 帯延 長 うち 自転車 (km)	代表 幅員 (m)	設置 延長 (km)	代表 幅員 (m)		W 5.5m	W <5.5 m	W 5.5m	W <5.5 m		青 時 間 比 (%)	右 折 コ ー ド		バ ス 路 線 延 長	バ ス 優 先 バ ス 延 長	バ ス 専 用 バ ス 延 長	停 車 帯	停 留 所	ゆ ず り 車 線	追 越 車 線	登 坂 車 線	D I D	そ の 他 市 街 部	平 地 部	山 地 部				D I D	そ の 他 市 街 部	平 地 部	山 地 部
1111	6.4	0.5	1.2	0.0	2.6	0.9	1.5	0	1	0	2	5	0	32	2	4	14.8	0.0	0.0	0	24	0.0	0.0	0.0	0.0	0.2	0.0	19.2	0.0	0.0	0.0				
1112	4.9	2.0	3.6	0.0	3.4	1.7	3.4	1	0	2	2	1	0			3	3.1	0.0	0.0	1	10	0.0	0.0	0.0	0.0	0.5	4.7	1.8	0.0	0.0	0.0				
1113	1.2	0.2	0.0	0.0	2.5	0.1	1.5	0	1	0	0	2	0	35	2	1	1.3	0.0	0.0	0	4	0.0	0.0	0.0	0.0	0.3	1.0	0.0	1.0	0.0	0.0				
41011	0.0	0.0	0.0	0.0	0.0	0.0	0.0	0	0	0	0	1	0			0	1.7	0.0	0.0	0	8	0.0	0.0	0.0	0.0	0.2	0.0	1.5	0.0	0.0	0.0				
41042	0.0	0.0	0.0	0.0	0.0	0.0	0.0	0	0	0	0	1	0			0	0.8	0.0	0.0	0	0	0.0	0.0	0.0	0.0	0.0	0.0	0.8	0.0	0.0	0.0				
	12.5	2.7	4.8	0.0		2.7		1	2	2	4	10	0			8	21.7	0.0	0.0	1	46	0.0	0.0	0.0	0.0	1.2	6.5	22.5	1.0	0.0	0.0				
1121	0.0	0.0	0.0	0.0	0.0	0.0	0.0	0	1	0	1	0	0	20	2	1	1.5	0.0	0.0	0	2	0.0	0.0	0.0	0.0	0.0	0.0	1.5	0.0	0.0	0.0				
1122	1.5	1.0	0.3	0.0	2.5	0.0	0.0	0	4	1	3	1	0	52	1	5	2.7	0.0	0.0	0	6	0.0	0.0	0.0	0.0	0.2	0.3	2.4	2.9	0.0	0.0				
1123	0.9	0.0	0.9	0.0	4.3	0.0	0.0	0	1	1	0	0	0	54	1	1	0.9	0.0	0.0	0	4	0.0	0.0	0.0	0.0	0.0	1.3	0.0	1.3	0.0	0.0				
1124	3.8	2.8	3.8	0.0	2.5	2.4	3.5	0	4	3	3	2	0	61	2	2	0.7	0.0	0.0	0	4	0.0	0.0	0.0	0.4	0.7	2.8	0.0	3.9	1.0	3.9				
1125	2.1	2.1	2.1	0.0	3.5	2.1	3.5	0	3	7	0	1	1	59	1	1	2.1	0.0	0.0	0	12	0.0	0.0	0.0	2.1	0.0	0.0	0.0	2.1	2.1	2.1				
1126	1.1	1.1	1.1	0.0	3.5	1.1	3.5	0	3	3	0	1	0	48	1	1	1.1	0.0	0.0	1	6	0.0	0.0	0.0	1.1	0.0	0.0	0.0	1.1	1.1	1.1				
41031	0.4	0.0	0.0	0.0	1.0	0.1	1.0	0	0	2	3	0	0			1	1.6	0.0	0.0	0	8	0.0	0.0	0.0	0.0	0.0	0.0	2.3	0.0	0.0	0.0				
41032	0.0	0.0	0.0	0.0	0.0	0.0	0.0	0	0	0	1	1	0			0	0.1	0.0	0.0	0	0	0.0	0.0	0.0	0.0	0.0	0.0	7.0	0.0	0.0	0.0				
41037	0.0	0.0	0.0	0.0	0.0	0.0	0.0	0	0	0	0	1	0			0	0.0	0.0	0.0	0	0	0.0	0.0	0.0	0.0	0.0	0.0	5.9	2.2	0.0	0.0				
	9.8	7.0	8.2	0.0		5.7		0	16	17	11	7	1			12	10.7	0.0	0.0	1	42	0.0	0.0	0.0	3.6	0.9	4.4	19.1	13.5	4.2	7.1				
1131	0.0	0.0	0.0	0.0	0.0	0.0	0.0	0	0	1	0	1	0			0	7.8	0.0	0.0	2	22	0.0	0.0	0.0	0.0	0.0	0.0	7.8	0.0	0.0	0.0				
1132	0.0	0.0	0.0	0.0	0.0	0.0	0.0	0	0	0	0	4	0			0	15.1	0.0	0.0	0	12	0.0	0.0	0.0	0.0	0.5	6.9	20.0	0.0	0.0	0.0				
1133	2.3	0.2	0.0	0.0	1.5	1.5	1.2	0	2	6	2	5	0	69	2	1	8.4	0.0	0.0	0	38	0.0	0.0	0.0	1.4	0.4	0.0	6.8	8.6	0.0	0.8				
1135	3.2	0.5	0.0	0.0	1.5	1.0	1.5	0	5	5	3	8	0	50	1	3	5.1	0.0	0.0	0	20	0.0	0.0	0.0	1.3	0.7	3.1	0.0	5.1	0.0	0.7				
1136	5.1	0.1	1.1	0.0	2.0	0.6	1.5	0	5	5	1	15	0	54	1	2	7.2	0.0	0.0	2	30	0.0	0.0	0.0	0.0	2.4	4.8	0.0	7.2	0.0	0.0				
1137	2.4	0.0	0.0	0.0	1.2	0.9	1.2	0	2	10	0	10	0	64	2	3	3.7	0.0	0.0	2	22	0.0	0.0	0.0	0.0	3.7	0.0	0.0	3.7	0.3	1.8				
1138	1.3	0.0	0.0	0.0	1.2	0.3	1.2	0	2	2	0	2	0	57	2	0	1.3	0.0	0.0	0	6	0.0	0.0	0.0	1.3	0.0	0.0	0.0	1.3	1.3	1.3				
1139	1.6	0.3	0.3	0.0	1.5	0.3	3.0	0	7	5	1	5	0	57	1	3	2.3	0.0	0.0	2	16	0.0	0.0	0.0	2.3	0.0	0.0	0.0	2.3	2.3	1.2				
11138	1.3	1.3	1.3	0.0	3.5	1.3	3.5	0	3	1	0	0	0	55	1	4	0.0	0.0	0.0	0	0	0.0	0.0	0.0	0.0	0.0	1.3	0.0	1.3	0.0	1.3				
81134	1.4	1.2	0.0	0.0	3.0	1.2	3.0	0	0	2	1	1	0			0	0.0	0.0	0.0	0	0	0.0	0.0	0.0	0.7	0.0	0.7	0.0	1.4	0.0	1.4				
	18.6	3.6	2.7	0.0		7.1		0	26	37	8	51	0			16	50.9	0.0	0.0	8	166	0.0	0.0	0.0	7.0	7.7	16.8	34.6	30.9	3.9	8.5				
1141	2.7	0.0	2.7	0.0	2.3	0.3	2.3	0	1	1	1	1	0	25	2	0	3.8	0.0	0.0	0	24	0.0	0.0	0.0	0.0	0.3	3.5	0.0	3.8	0.0	0.0				
1142	2.1	0.0	0.0	0.0	1.5	0.0	0.0	0	0	1	1	1	0			1	14.3	0.0	0.0	0	44	0.0	0.0	0.0	0.0	0.4	2.6	11.3	4.2	0.0	0.0				
1143	1.1	0.0	0.0	0.0	2.0	0.2	1.5	0	0	0	1	3	0			1	14.7	0.0	0.0	0	86	0.0	0.0	0.0	0.0	0.4	0.0	14.3	0.0	0.0	0.0				
	5.9	0.0	2.7	0.0		0.5		0	1	2	3	5	0			2	32.8	0.0	0.0	0	154	0.0	0.0	0.0	0.0	1.1	6.1	25.6	8.0	0.0	0.0				
31151	0.6	0.0	0.0	0.0	2.5	0.0	0.0	0	1	0	1	0	0	33	2	1	0.5	0.0	0.0	0	0	0.0	0.0	0.0	0.0	0.0	0.4	1.6	0.0	0.0	0.0				
	209.2	40.5	36.8	0.0		100.1		0	200	76	189	1,056	17			167	171.7	0.0	0.0	21	302	0.0	0.0	1.2	31.2	53.0	86.3	80.0	148.2	15.2	60.9				
	139.1	44.5	32.7	0.0		57.0		1	126	115	60	175	3			127	222.6	0.0	0.0	23	606	0.0	0.0	12.4	16.7	33.2	87.7	192.3	128.6	8.1	31.6				
	0.0	0.0	0.0	0.0		0.0		0	0	0	0	0	0			0	0.0	0.0	0.0	0	0	0.0	3.7	0.0	0.0	0.0	0.0	13.8	13.8	0.0	0.0				
	348.3	85.0	69.5	0.0		157.1		1	326	191	249	1,231	20			294	394.3	0.0	0.0	55	1,146	0.0	3.7	13.6	47.9	86.2	174.0	286.1	290.6	23.3	92.5				

道路種別	路線名		観測地点名			調査区間単位数	市区町村コード	管理区分	一般国道指定区分	調査区間延長 (km)	改良済み延長 (km)	5.5m以上改良済み延長 (km)	平日交通量												12時間自動車類交通量(台/12h)	24時間自動車類交通量(台/24h)	昼夜率	昼間12時間大型車混入率					
	路線番号	路線名	市	区	丁目								平日12時間車種別交通量									12時間自動車類交通量(台/12h)	24時間自動車類交通量(台/24h)	昼夜率					昼間12時間大型車混入率				
													歩行者類	自転車類	動力二輪付車類	乗用車類			貨物車類											12時間自動車類交通量(台/12h)	24時間自動車類交通量(台/24h)	昼夜率	昼間12時間大型車混入率
																乗用車	バス	計	小型貨物	普通貨物	計												
4	1009	市川三郷身延線	西八代郡市川三郷町黒沢798	4032	19346	2			6.8	6.8	6.1	1	1	100	26	146	4,968	20	4,988	1,623	330	1,953	6,941	8,607	1.24	5.0							
4	1009	市川三郷身延線	南巨摩郡身延町帯金108	4034	19365	2			6.6	6.6	6.6	1	1	5	4	91	2,423	35	2,458	818	290	1,108	3,566	4,850	1.36	9.1							
4	1009	市川三郷身延線		44062	19365	2			3.5	3.5	3.0	6	0	3	0	36	2,582	49	2,631	681	352	1,033	3,664	4,543	1.24	10.9							
4	1009	市川三郷身延線		44067	19365	2			1.2	1.1	0.8	6	0	6	25	131	3,383	9	3,392	896	332	1,228	4,620	6,283	1.36	7.4							
4	1009	市川三郷身延線		44074	19365	2			0.7	0.2	0.2	6	0	68	16	28	402	12	414	259	55	314	728	903	1.24	9.2							
4	1009	市川三郷身延線	(南巨摩郡身延町三沢5908)	64033	19346	2			4.4	4.4	3.9	7	0	331	106	105	2,438	31	2,469	1,046	245	1,291	3,760	5,114	1.36	7.3							
			計						23.2	22.6	20.6											4,576	5,910	1.29	7.2								
4	1010	富士川身延線	南巨摩郡南部町万沢5457-2	4037	19366	2			3.0	2.4	0.3	1	1	0	0	3	71	0	71	29	7	36	107	133	1.24	6.5							
4	1010	富士川身延線	南巨摩郡南部町十島410	4038	19366	2			5.2	3.6	2.8	1	1	1	12	73	1,468	14	1,482	526	213	739	2,221	2,754	1.24	10.2							
4	1010	富士川身延線	南巨摩郡南部町内船4473-1	4039	19366	2			4.3	1.3	1.3	1	1	150	85	202	3,326	40	3,366	1,539	489	2,028	5,394	6,689	1.24	9.8							
4	1010	富士川身延線	南巨摩郡身延町和田26	4040	19365	2			9.5	8.1	8.1	1	1	5	0	118	2,394	28	2,422	903	329	1,232	3,654	4,531	1.24	9.8							
			計						22.0	15.4	12.5											3,172	3,933	1.24	9.8								
4	1011	北杜富士見線	北杜市高根町清里3545	4043	19209	2			2.8	2.8	2.3	1	1	12	1	16	732	35	767	153	53	206	973	1,207	1.24	9.0							
4	1011	北杜富士見線	北杜市小淵沢町小淵沢10061	4045	19209	2			16.2	14.6	14.6	1	1	0	2	76	1,477	29	1,506	231	148	379	1,885	2,337	1.24	9.4							
4	1011	北杜富士見線		34045	19209	2			0.8	0.8	0.8	8	0	9	0	12	1,293	11	1,304	269	95	364	1,668	2,068	1.24	6.4							
4	1011	北杜富士見線		44011	19209	2			2.1	0.9	0.0	6	0	12	1	35	175	3	178	60	8	68	246	305	1.24	4.5							
4	1011	北杜富士見線	(北杜市大泉町西井出8240-1)	64044	19209	2			3.7	3.7	3.7	7	0	7	0	8	911	45	956	242	321	563	1,519	1,884	1.24	24.1							
4	1011	北杜富士見線	(北杜市小淵沢町小淵沢5795)	64046	19209	2			3.1	3.1	3.1	7	0	2	0	8	660	14	674	159	253	412	1,086	1,347	1.24	24.6							
			計						28.7	25.9	24.5											1,537	1,905	1.24	12.3								
4	1012	韮崎南アルプス中央線	韮崎市円野町下円井175	4049	19207	2			6.7	6.7	6.7	1	1	3	9	38	1,473	23	1,496	702	341	1,043	2,539	3,453	1.36	14.3							
4	1012	韮崎南アルプス中央線	韮崎市旭町上条北割3232-1	4051	19207	2			4.1	4.1	4.1	1	1	11	45	101	3,879	17	3,896	1,180	667	1,847	5,743	7,810	1.36	11.9							
4	1012	韮崎南アルプス中央線	南アルプス市加賀美2377	4053	19208	2			4.1	4.1	3.4	1	1	34	162	165	4,180	48	4,228	1,333	283	1,616	5,844	7,948	1.36	5.7							
4	1012	韮崎南アルプス中央線	南アルプス市藤田4578	4054	19214	2			3.6	3.6	3.2	1	1	38	189	336	10,603	66	10,669	2,883	1,337	4,220	14,889	19,653	1.32	9.4							
4	1012	韮崎南アルプス中央線	中央市乙黒734-2	4055	19214	2			0.7	0.5	0.2	1	1	5	49	151	7,044	33	7,077	2,348	983	3,331	10,408	14,155	1.36	9.8							
4	1012	韮崎南アルプス中央線	南アルプス市寺部2388	14053	19208	2			3.1	3.1	3.1	1	1	20	67	78	5,154	53	5,207	1,282	622	1,904	7,111	9,671	1.36	9.5							
4	1012	韮崎南アルプス中央線	中央市田富西ランプ	14054	19214	2			1.4	1.4	1.4	1	2	0	0	38	6,597	57	6,654	1,383	772	2,155	8,809	11,645	1.32	9.4							
4	1012	韮崎南アルプス中央線		44041	19207	2			5.4	2.5	2.0	6	0	128	30	183	773	15	788	314	77	391	1,179	1,592	1.35	7.8							
4	1012	韮崎南アルプス中央線		44068	19207	2			1.5	1.5	1.5	6	0	6	25	131	3,383	9	3,392	896	332	1,228	4,620	6,283	1.36	7.4							
4	1012	韮崎南アルプス中央線	(南アルプス市桃園1500)	64052	19208	2			6.1	6.1	3.9	7	0	48	46	86	2,249	0	2,249	978	357	1,335	3,584	4,838	1.35	10.0							
			計						36.7	33.6	29.5											5,312	7,145	1.35	9.6								
4	1017	茅野北杜韮崎線	北杜市長坂町長坂上条779-1	4059	19209	2			5.3	5.3	4.7	1	1	21	8	115	2,532	21	2,553	892	312	1,204	3,757	5,110	1.36	8.9							
4	1017	茅野北杜韮崎線	北杜市須玉町若神子新町795	4060	19207	2			12.7	8.2	6.6	1	1	14	4	82	3,358	14	3,372	1,086	351	1,437	4,809	6,540	1.36	7.6							
4	1017	茅野北杜韮崎線		34058	19209	2			1.4	1.4	1.0	8	0	15	0	16	608	20	628	343	83	426	1,054	1,318	1.25	9.8							
4	1017	茅野北杜韮崎線	(北杜市小淵沢町上笹尾468-1)	64058	19209	2			9.2	5.5	5.5	7	0	42	9	51	1,285	27	1,312	644	154	798	2,110	2,616	1.24	8.6							
			計						28.6	20.4	17.8											3,562	4,757	1.34	8.1								
4	1018	上野原丹波山線		44012	19443	2			7.6	3.7	3.6	6	0	12	1	35	175	3	178	60	8	68	246	305	1.24	4.5							
4	1018	上野原丹波山線	(上野原市桐原10302)	64063	19212	2			21.2	13.2	9.5	7	0	47	0	55	618	23	641	365	96	461	1,102	1,366	1.24	10.8							
			計						28.8	16.9	13.1											876	1,086	1.24	10.3								

調区 査問 単番 位号	平日 旅行 速度 調査の 別	休日 旅行 速度 調査の 別	混雑時平均旅行速度 (km/h)				平成11年度 自動車類交通量							交通量伸び率 H17 / H11				車線数 完成時 車線数	路面 の種 類	中央 帯設置 延長 (km)	中央 帯幅員 (m)	緑化 済道路 延長 (km)	幅員 (m)			道路 延長 自動車 専用 (km)
			平日		休日		調区 査問 単番 位号	平日 12時間 (台/12h) (台)	平日 24時間 (台/24h) (台)	平日 昼夜 率	休日 12時間 (台/12h) (台)	休日 24時間 (台/24h) (台)	休日 昼夜 率	平日		休日										
			平成 17 年度	平成 11 年度	平成 17 年度	平成 11 年度								平日 12 時間	平日 24 時間	休日 12 時間	休日 24 時間									
4032	1	9	27.8	36.3	27.8	41.5	4021	7,029	8,646	1.23	4,886	6,108	1.25	0.99	1.00	0.99	0.99	2	2	0.0	0.0	0.3	6.25	5.50	5.00	0.0
4034	1	9	31.6	41.8	31.6		64023	3,118	4,303	1.38	2,292	3,186	1.39	1.14	1.13	0.99	0.99	2	2	0.0	0.0	0.2	6.75	5.75	6.50	0.0
44062	1	9	40.9	37.7	40.9		44005	3,436	4,226	1.23	5,969	7,461	1.25	1.07	1.08	0.87	0.84	2	2	0.0	0.0	0.0	6.25	5.50	5.50	0.0
44067	1	9	26.7	26.6	26.7		44006	3,039	4,194	1.38	1,848	2,569	1.39	1.52	1.50	1.92	1.64	2	2	0.0	0.0	0.1	6.75	5.75	6.00	0.0
44074	1	9	25.5	41.3	25.5		44007	758	932	1.23	546	683	1.25	0.96	0.97	0.77	0.73	1	4	0.0	0.0	0.0	3.25	2.75	3.00	0.0
64033	1	9	31.4	40.0	31.4		4022	3,877	5,350	1.38	2,778	3,861	1.39	0.97	0.96	0.93	0.92	2	2	0.0	0.0	0.2	6.75	6.00	5.75	0.0
			30.9	37.4	30.9	38.9		4,398	5,675	1.29	3,637	4,723	1.30	1.04	1.04	0.97	0.96			0.0		0.8	6.42			0.0
4037	1	9	21.1	29.8	21.1		4024	92	127	1.38	115	137	1.19	1.16	1.04	1.06	1.07	2	2	0.0	0.0	0.0	6.50	5.75	4.25	0.0
4038	1	1	31.6	52.4	42.3		64025	1,154	1,419	1.23	1,311	1,639	1.25	1.92	1.94	1.76	1.69	2	2	0.0	0.0	0.0	7.00	5.75	4.75	0.0
4039	1	9	32.5	46.8	32.5	46.1	4026	4,658	5,729	1.23	3,510	4,388	1.25	1.16	1.17	0.99	0.99	2	2	0.0	0.0	0.2	6.00	5.25	4.50	0.0
4040	1	9	53.3	46.5	53.3		64027	2,931	3,605	1.23	2,296	2,870	1.25	1.25	1.26	0.99	0.99	2	2	0.0	0.0	0.6	6.75	5.75	5.00	0.0
			35.6	37.6	38.2	39.1		2,459	3,027	1.23	2,002	2,501	1.25	1.29	1.30	1.11	1.10			0.0		0.8	6.63			0.0
4043	1	1	40.8	37.0	32.8		64028	1,279	1,573	1.23	4,227	5,284	1.25	0.76	0.77	0.46	0.44	2	2	0.0	0.0	2.1	7.25	6.00	5.75	0.0
4045	1	1	49.5	47.9	51.7		64030	902	1,109	1.23	4,080	5,100	1.25	2.09	2.11	0.83	0.80	2	2	0.0	0.0	3.5	7.25	6.25	7.00	0.0
34045	1	9	35.6	44.3	35.6		34030	1,544	1,868	1.21	3,431	3,980	1.16	1.08	1.11	0.87	0.90	2	2	0.0	0.0	0.0	7.50	6.00	7.50	0.0
44011	1	9	23.6	31.4	23.6	30.2	44008	758	932	1.23	546	683	1.25	0.32	0.33	0.61	0.59	1	4	0.0	0.0	0.0	4.00	3.00	3.00	0.0
64044	1	9	32.5	48.3	32.5		4029	1,565	1,925	1.23	3,395	4,244	1.25	0.97	0.98	0.93	0.89	2	2	0.0	0.0	0.0	7.25	6.25	6.50	0.0
64046	1	9	33.9	43.6	33.9		4031	1,118	1,375	1.23	1,665	2,081	1.25	0.97	0.98	0.93	0.89	2	2	0.0	0.0	0.0	7.25	6.00	5.75	0.0
			40.3	37.7	40.1	29.4		1,051	1,292	1.23	3,346	4,174	1.25	1.46	1.47	0.83	0.80			0.0		5.6	7.02			0.0
4049	1	9	36.2	47.5	36.2		64032	2,042	2,818	1.38	1,030	1,432	1.39	1.24	1.23	1.00	1.00	2	2	0.0	0.0	0.0	6.75	5.50	4.75	0.0
4051	1	9	35.7	50.9	35.7		64034	3,978	5,490	1.38	2,326	3,233	1.39	1.44	1.42	0.99	0.99	2	2	0.0	0.0	0.3	7.00	6.00	7.00	0.0
4053	1	9	20.8	30.8	20.8	35.3	4036	8,329	11,494	1.38	6,347	8,822	1.39	0.70	0.69	0.99	0.99	2	2	0.0	0.0	0.0	6.00	5.00	5.50	0.0
4054	1	9	24.5	20.7	24.5	39.0	4037	19,182	26,471	1.38	17,308	24,058	1.39	0.78	0.74	0.78	0.72	2	2	0.0	0.0	0.0	6.50	5.50	6.00	0.0
4055	1	1	16.3	11.0	31.5	27.7	4038	10,654	14,703	1.38	8,553	11,889	1.39	0.98	0.96	1.01	0.99	2	2	0.0	0.0	0.0	4.50	3.50	4.50	0.0
14053	1	1	50.5		38.6													2	2	0.5	1.0	0.0	10.00	7.50	10.00	0.0
14054	1	1	12.4		39.4													4	3	1.4	0.1	0.0	18.25	14.00	18.25	0.0
44041	1	9	37.4	29.8	37.4		44009	2,018	2,785	1.38	3,465	4,816	1.39	0.58	0.57	0.32	0.30	1	2	0.0	0.0	0.0	5.25	4.50	3.00	0.0
44068	1	9	42.2		42.2													2	2	0.0	0.0	0.0	8.00	7.00	7.00	0.0
64052	1	9	25.9	42.4	25.9	39.9	4035	3,695	5,062	1.37	2,611	3,447	1.32	0.97	0.96	0.93	0.92	2	2	0.0	0.0	0.1	6.00	5.25	4.75	0.0
			28.7	30.9	30.6	34.8		5,654	7,795	1.38	4,518	6,244	1.38	0.94	0.92	0.90	0.87			1.9		0.4	7.05			0.0
4059	1	1	42.4	46.9	47.8		64040	4,123	5,690	1.38	2,720	3,781	1.39	0.91	0.90	0.98	0.97	2	2	0.0	0.0	0.0	6.50	5.50	5.75	0.0
4060	1	9	36.5	46.5	36.5		4041	4,179	5,767	1.38	3,022	4,201	1.39	1.15	1.13	0.99	0.99	2	2	0.0	0.0	1.4	6.50	5.50	4.00	0.0
34058	1	9	34.8	38.2	34.8		34039	1,011	1,335	1.32	949	1,272	1.34	1.04	0.99	0.93	0.86	2	2	0.0	0.0	0.7	7.50	6.25	7.00	0.0
64058	1	9	31.8	47.1	31.8	48.7	4039	2,176	2,676	1.23	1,839	2,299	1.25	0.97	0.98	0.93	0.89	2	4	0.0	0.0	1.1	7.50	6.00	5.50	0.0
			35.6	39.2	36.3	39.7		3,260	4,373	1.34	2,418	3,262	1.35	1.09	1.09	1.00	0.99			0.0		3.2	6.87			0.0
44012	1	9	29.2	32.9	29.2		44010	1,137	1,399	1.23	1,060	1,325	1.25	0.22	0.22	0.31	0.30	1	4	0.0	0.0	0.0	5.50	4.50	4.00	0.0
64063	1	9	35.1	37.9	35.1		4042	1,137	1,399	1.23	1,060	1,325	1.25	0.97	0.98	0.93	0.89	1	4	0.0	0.0	0.0	5.50	4.50	3.50	0.0
			33.3	36.4	33.3			1,137	1,399	1.23	1,060	1,325	1.25	0.77	0.78	0.77	0.74			0.0		0.0	5.50			0.0

調区 査問 単番 位号	歩道					両側歩道 (km)		鉄道との 平面交差	信号 交差点数		信号のない 交差点数		立体交 差点数	代表 交差点		右折車 線設置 交差点 数	バス関係延長(km)			バス停留 施設設置数		付加車線 登坂車線延長(km)			沿道状況別延長(km)				区域 内延長 都市計 画(km)	市街 化区 域内 延長 (km)	都市 計画 決定 延長 (km)				
	歩道設置延長 (km)	緑化 道路 延長 (km)	通行 可能 延長 うち 自転車 (km)	通行 帯 延長 うち 自転車 (km)	代表 幅員 (m)	設置 延長 (km)	代表 幅員 (m)		W 5.5m	W <5.5 m	W 5.5m	W <5.5 m		青 時間 比 (%)	右折 コード		バス 路線 延長	バス 優先 延長	バス 専用 延長	停 車 帯	停 留 所	ゆ ず り 車 線	追 越 車 線	登 坂 車 線	D I D	そ の 他 市 街 部	平 地 部	山 地 部				D I D	そ の 他 市 街 部	平 地 部	山 地 部
4032	1.8	0.3	0.0	0.0	1.5	0.0	0.0	0	2	1	0	4	0	45	2	0	0.0	0.0	0.0	0	0	0.0	0.0	0.0	0.0	0.8	2.7	3.3	1.3	0.0	0.0				
4034	4.1	0.2	0.0	0.0	2.0	0.1	1.5	0	1	0	1	4	0	62	2	3	5.4	0.0	0.0	0	10	0.0	0.0	0.0	0.0	0.2	3.9	2.5	1.2	0.0	0.0				
44062	0.0	0.0	0.0	0.0	0.0	0.0	0.0	0	0	0	1	1	0			0	0.0	0.0	0.0	0	0	0.0	0.0	0.0	0.0	0.0	0.0	3.5	0.0	0.0	0.0				
44067	1.0	0.2	0.2	0.0	1.8	0.1	2.4	0	2	1	0	2	0	28	2	2	1.0	0.0	0.0	0	4	0.0	0.0	0.0	0.0	0.0	1.2	0.0	1.2	0.0	0.9				
44074	0.0	0.0	0.0	0.0	0.0	0.0	0.0	1	0	0	1	1	0			0	0.0	0.0	0.0	0	0	0.0	0.0	0.0	0.0	0.0	0.2	0.5	0.0	0.0	0.0				
64033	2.4	0.1	0.0	0.0	1.5	0.1	2.0	0	1	1	2	3	0	63	2	1	4.4	0.0	0.0	0	16	0.0	0.0	0.0	0.0	1.0	3.4	0.0	0.0	0.0	0.0				
	9.3	0.8	0.2	0.0		0.3		1	6	3	5	15	0			6	10.8	0.0	0.0	0	30	0.0	0.0	0.0	0.0	2.0	11.4	9.8	3.7	0.0	0.9				
4037	0.0	0.0	0.0	0.0	0.0	0.0	0.0	0	1	0	2	1	1	28	2	0	1.1	0.0	0.0	0	6	0.0	0.0	0.0	0.0	1.3	0.0	1.7	0.0	0.0	0.0				
4038	0.3	0.0	0.0	0.0	1.5	0.0	0.0	0	0	0	2	2	0			1	0.0	0.0	0.0	0	0	0.0	0.0	0.0	0.0	0.0	0.0	5.2	0.0	0.0	0.0				
4039	2.2	0.2	0.0	0.0	3.0	0.3	1.5	0	0	1	0	2	0			0	0.7	0.0	0.0	0	4	0.0	0.0	0.0	0.0	0.7	0.9	2.7	0.0	0.0	0.0				
4040	3.7	0.7	0.0	0.0	1.5	0.7	2.3	0	1	0	1	1	0	63	2	0	0.4	0.0	0.0	0	4	0.0	0.0	0.0	0.0	0.5	2.2	6.8	1.8	0.0	0.8				
	6.2	0.9	0.0	0.0		1.0		0	2	1	5	6	1			1	2.2	0.0	0.0	0	14	0.0	0.0	0.0	0.0	2.5	3.1	16.4	1.8	0.0	0.8				
4043	2.8	2.1	0.0	0.0	3.0	2.8	3.0	1	3	0	2	3	0	29	2	1	0.6	0.0	0.0	0	2	0.0	0.0	1.0	0.0	0.7	0.0	2.1	0.0	0.0	0.0				
4045	15.2	3.5	1.8	0.0	2.5	0.0	0.0	0	4	0	2	2	0	58	2	3	1.1	0.0	0.0	3	0	0.0	0.0	0.0	0.0	0.0	0.0	16.2	0.0	0.0	0.0				
34045	0.0	0.0	0.0	0.0	0.0	0.0	0.0	0	1	0	0	0	0	64	2	0	0.0	0.0	0.0	0	0	0.0	0.0	0.0	0.0	0.0	0.0	0.8	0.0	0.0	0.0				
44011	0.2	0.0	0.0	0.0	2.0	0.0	0.0	0	0	0	1	3	0			0	0.0	0.0	0.0	0	0	0.0	0.0	0.0	0.0	0.0	0.0	2.1	0.0	0.0	0.0				
64044	3.7	0.0	3.7	0.0	2.5	0.0	0.0	0	1	0	2	0	0	47	2	0	0.0	0.0	0.0	0	0	0.0	0.0	0.0	0.0	0.0	0.0	3.7	0.0	0.0	0.0				
64046	1.6	0.0	0.0	0.0	1.5	0.0	0.0	0	2	0	0	0	0	43	1	2	0.0	0.0	0.0	0	0	0.0	0.0	0.0	0.0	0.0	0.0	3.1	0.0	0.0	0.0				
	23.5	5.6	5.5	0.0		2.8		1	11	0	7	8	0			6	1.7	0.0	0.0	3	2	0.0	0.0	1.0	0.0	0.7	0.0	28.0	0.0	0.0	0.0				
4049	3.1	0.0	0.0	0.0	1.7	0.5	2.5	0	2	1	4	9	0	29	1	2	4.8	0.0	0.0	0	15	0.0	0.0	0.0	0.0	0.3	6.4	0.0	0.2	0.0	0.0				
4051	4.1	0.3	0.0	0.0	2.3	4.1	2.3	0	2	4	0	8	0	50	2	2	0.9	0.0	0.0	2	5	0.0	0.0	0.0	0.0	0.1	4.0	0.0	4.1	0.0	0.0				
4053	3.5	0.0	1.1	0.0	1.5	0.0	0.0	0	5	4	2	2	0	24	2	3	4.1	0.0	0.0	0	14	0.0	0.0	0.0	0.0	1.5	2.6	0.0	4.1	0.0	0.0				
4054	2.3	0.0	0.0	0.0	1.5	0.9	1.4	1	3	3	0	5	0	40	2	1	1.7	0.0	0.0	0	8	0.0	0.0	0.0	1.2	1.2	1.2	0.0	3.6	2.9	1.7				
4055	0.4	0.0	0.0	0.0	1.5	0.3	1.5	0	1	0	0	0	0	38	2	1	0.7	0.0	0.0	0	0	0.0	0.0	0.0	0.0	0.0	0.7	0.0	0.7	0.0	0.0				
14053	1.6	0.0	0.0	0.0	1.9	1.6	2.0	0	3	0	2	2	0	44	1	3	0.0	0.0	0.0	0	0	0.0	0.0	0.0	0.0	0.0	3.1	0.0	3.1	0.0	3.1				
14054	0.0	0.0	0.0	0.0	0.0	0.0	0.0	0	1	0	0	0	0	55	1	1	0.0	0.0	0.0	0	0	0.0	0.0	0.0	0.0	0.0	1.4	0.0	1.4	0.5	1.4				
44041	0.0	0.0	0.0	0.0	0.0	0.0	0.0	0	0	0	2	8	0			0	4.6	0.0	0.0	0	28	0.0	0.0	0.0	0.0	3.2	2.2	0.0	5.4	0.0	0.0				
44068	1.5	0.0	0.0	0.0	2.5	1.5	2.5	0	1	1	0	0	0	50	1	2	0.0	0.0	0.0	0	0	0.0	0.0	0.0	0.0	0.0	1.5	0.0	1.5	0.0	0.0				
64052	3.2	0.1	0.0	0.0	1.5	0.5	1.3	0	5	6	1	9	0	46	2	1	1.3	0.0	0.0	0	6	0.0	0.0	0.0	0.0	4.9	1.2	0.0	6.1	0.0	0.0				
	19.7	0.4	1.1	0.0		9.4		1	23	19	11	43	0			16	18.1	0.0	0.0	2	76	0.0	0.0	0.0	1.2	11.2	24.3	0.0	30.2	3.4	6.2				
4059	4.3	0.0	0.0	0.0	1.5	0.1	1.8	0	0	3	3	3	0			1	0.6	0.0	0.0	0	4	0.0	0.0	0.0	0.0	0.9	4.4	0.0	0.0	0.0	0.0				
4060	4.4	1.4	0.0	0.0	2.5	1.4	2.5	0	3	1	4	5	0	39	2	5	0.7	0.0	0.0	0	6	0.0	0.0	0.0	0.2	1.3	10.4	0.8	4.0	0.0	0.9				
34058	1.4	0.7	0.0	0.0	2.5	0.4	2.5	0	1	0	0	2	0	45	2	1	0.0	0.0	0.0	0	0	0.0	0.0	0.0	0.0	0.0	0.9	0.5	0.0	0.0	0.0				
64058	6.9	1.1	2.1	0.0	2.7	0.1	2.7	0	2	2	3	4	0	43	2	2	3.9	0.0	0.0	0	16	0.0	0.0	0.0	0.0	0.4	3.9	4.9	0.0	0.0	0.0				
	17.0	3.2	2.1	0.0		2.0		0	6	6	10	14	0			9	5.2	0.0	0.0	0	26	0.0	0.0	0.0	0.2	2.6	19.6	6.2	4.0	0.0	0.9				
44012	0.1	0.0	0.0	0.0	1.0	0.1	1.0	0	1	2	0	3	0	21	2	0	0.0	0.0	0.0	0	0	0.0	0.0	0.0	0.0	0.1	0.0	7.5	0.0	0.0	0.0				
64063	0.3	0.0	0.0	0.0	3.0	0.0	0.0	0	0	0	0	5	0			0	11.4	0.0	0.0	0	44	0.0	0.0	0.0	0.0	0.2	0.0	21.0	0.0	0.0	0.0				
	0.4	0.0	0.0	0.0		0.1		0	1	2	0	8	0				11.4	0.0	0.0	0	44	0.0	0.0	0.0	0.0	0.3	0.0	28.5	0.0	0.0	0.0				

調区 査問 単番 位号	平日 旅行 速度 調査の 別	休日 旅行 速度 調査の 別	混雑時平均旅行速度 (km/h)				平成11年度 自動車類交通量							交通量伸び率 H17 / H11				車線数 車線 数	路面 の 種 類	中央 帯 設置 延長 (km)	中央 帯 幅員 (m)	緑化 済 道 路 延長 (km)	幅員 (m)			道路 延長 自動車 専用 (km)
			平日		休日		調区 査問 単 位 号	平日 12時間 (台/12h) (台)	平日 24時間 (台/24h) (台)	平日 昼夜 率	休日 12時間 (台/12h) (台)	休日 24時間 (台/24h) (台)	休日 昼夜 率	平日		休日										
			平成 17 年度	平成 11 年度	平成 17 年度	平成 11 年度								平日 12 時間	平日 24 時間	休日 12 時間	休日 24 時間									
			平成 17 年度	平成 11 年度	平成 17 年度	平成 11 年度								車線 数	完成 時 車 線 数											
4108	1	9	33.4	37.8	33.4		64065	3,652	4,492	1.23	2,059	2,574	1.25	0.64	0.64	0.99	0.99	2	2	0.0	0.0	0.0	7.00	6.00	6.00	0.0
64107	1	9	31.7	37.2	31.7		4064	758	932	1.23	546	683	1.25	0.97	0.98	0.93	0.89	1	4	0.0	0.0	0.0	5.75	4.50	3.50	0.0
			32.5	37.5	32.5			2,097	2,579	1.23	1,246	1,558	1.25	0.70	0.70	0.97	0.96			0.0		0.0	6.32			0.0
4111	1	1	13.6	21.0	16.5	19.9	4066	11,657	15,271	1.31	10,089	12,611	1.25	0.87	0.87	0.83	0.85	2	2	0.0	0.0	0.7	9.00	7.25	8.00	0.0
4112	1	9	23.7	30.3	23.7	34.4	4067	7,648	10,019	1.31	7,607	9,509	1.25	1.01	1.02	0.99	0.99	2	2	0.0	0.0	1.7	8.00	5.50	5.50	0.0
4113	1	9	39.7	31.7	39.7		64068	707	870	1.23	592	740	1.25	0.79	0.79	1.00	1.00	2	2	0.0	0.0	0.0	6.25	5.50	3.00	0.0
			32.4	30.6	33.2	29.3		2,547	3,294	1.29	2,364	2,955	1.25	0.90	0.91	0.93	0.94			0.0		2.4	6.70			0.0
4116	1	9	29.9	35.8	29.9		4069	4,122	5,688	1.38	2,866	3,984	1.39	1.07	1.06	0.99	0.99	2	2	0.0	0.0	0.0	7.00	6.00	5.50	0.0
4119	1	9	27.4	19.8	27.4	35.0	4070	7,153	9,370	1.31	6,141	7,676	1.25	0.65	0.65	0.99	0.99	1	2	0.0	0.0	0.9	5.50	4.50	5.00	0.0
4120	1	1	28.4	31.2	35.8		64071	593	729	1.23	1,020	1,275	1.25	1.07	1.08	0.60	0.57	2	4	0.0	0.0	0.1	6.00	4.75	4.00	0.0
44036	1	9	35.7	35.5	35.7	37.9	44015	4,568	5,619	1.23	3,880	4,850	1.25	0.58	0.56	0.48	0.45	2	4	0.0	0.0	1.2	8.00	7.00	4.50	0.0
			30.0	25.7	33.1	28.6		3,756	4,751	1.27	3,388	4,235	1.25	0.62	0.62	0.73	0.71			0.0		2.2	6.49			0.0
4123	1	9	29.8	40.5	29.8		64072	3,269	4,511	1.38	1,933	2,687	1.39	1.09	1.08	0.99	0.99	2	2	0.0	0.0	0.0	6.25	5.50	5.00	0.0
4124	1	1	23.8	46.2	26.4		4073	6,628	8,261	1.25	6,863	8,488	1.24	1.05	1.07	1.06	1.05	2	2	0.0	0.0	0.0	6.50	5.50	6.00	0.0
4125	1	1	22.3	26.1	36.8		64074	2,856	3,941	1.38	3,341	4,644	1.39	1.04	1.03	0.76	0.75	2	2	0.0	0.0	0.0	6.50	5.75	4.25	0.0
44023	1	9	26.2	39.2	26.2		44016	5,673	7,772	1.37	6,033	7,964	1.32	1.10	1.08	0.80	0.81	2	2	0.0	0.0	0.0	6.75	6.00	5.75	0.0
44024	1	9	45.3		45.3													2	2	0.0	0.0	0.1	8.00	7.00	7.00	0.0
64126	1	9	39.8	45.6	39.8		4075	2,018	2,785	1.38	3,465	4,816	1.39	0.97	0.96	0.93	0.92	2	2	0.0	0.0	0.0	6.75	6.00	6.00	0.0
			30.9	38.3	32.0			3,708	5,010	1.35	3,660	4,898	1.34	1.10	1.10	0.94	0.94			0.0		0.1	6.64			0.0
4129	1	9	39.3	33.5	39.3		4076	4,925	6,797	1.38	3,199	4,447	1.39	1.07	1.05	0.99	0.99	2	4	0.0	0.0	0.0	7.25	6.00	4.25	0.0
4130	1	1	39.0	45.2	43.5		64077	1,500	1,806	1.20	1,547	1,949	1.26	0.92	0.95	0.60	0.58	2	4	0.0	0.0	0.0	7.25	5.75	3.50	0.0
4131	1	9	29.8	35.7	29.8	34.6	4078	4,568	5,619	1.23	3,880	4,850	1.25	0.87	0.87	0.99	0.99	2	4	0.0	0.0	0.0	6.00	5.25	4.50	0.0
44018	1	9	26.2	35.3	26.2	29.1	44017	1,316	1,619	1.23	4,425	5,531	1.25	0.51	0.46	0.14	0.13	1	4	0.0	0.0	0.0	4.50	3.50	3.00	0.0
44051	1	9	20.9	19.0	20.9		44018	7,153	9,370	1.31	6,141	7,676	1.25	1.45	1.46	1.18	1.21	2	2	0.0	0.0	0.0	7.00	6.50	5.50	0.0
			35.4	38.0	37.5	32.3		2,670	3,414	1.28	2,496	3,207	1.29	1.00	1.01	0.76	0.76			0.0		0.0	6.92			0.0
4135	1	9	40.6	42.8	40.6		64080	576	708	1.23	413	516	1.25	0.86	0.87	1.00	1.00	2	2	0.0	0.0	0.0	6.75	5.75	5.00	0.0
64134	1	9	43.3	43.9	43.3		4079	1,744	2,145	1.23	1,606	2,008	1.25	0.97	0.98	0.93	0.89	2	4	0.0	0.0	0.0	8.00	7.00	6.50	0.0
64136	1	9	44.5	42.2	44.5		4081	758	932	1.23	755	944	1.25	0.97	0.98	0.93	0.89	1	4	0.0	0.0	0.0	5.75	4.75	3.25	0.0
			43.0	35.9	43.0			1,096	1,347	1.23	1,000	1,250	1.25	0.92	0.92	0.90	0.87			0.0		0.0	6.80			0.0
4139	1	1	43.1	45.8	46.3		64082	857	1,054	1.23	983	1,229	1.25	0.82	0.83	0.39	0.38	2	4	0.0	0.0	0.6	5.75	5.00	3.50	0.0
44057	1	9	39.0	22.0	39.0		44019	92	127	1.38	115	137	1.19	1.16	1.04	1.06	1.07	1	6	0.0	0.0	0.0	5.00	4.00	3.50	0.0
64140	1	9	41.2	42.4	41.2		4083	3,039	3,738	1.23	1,848	2,310	1.25	0.97	0.98	0.93	0.89	2	4	0.0	0.0	0.5	7.00	5.75	5.75	0.0
			41.3	28.0	42.7			1,062	1,310	1.23	890	1,110	1.25	0.92	0.93	0.65	0.63			0.0		1.1	5.77			0.0
4143	1	1	28.4	37.2	31.3		4084	5,186	7,157	1.38	6,027	8,378	1.39	1.06	1.04	0.84	0.83	2	2	0.0	0.0	0.5	6.25	5.50	5.50	0.0
4144	1	1	31.3	39.1	32.5	35.8	64085	1,094	1,346	1.23	1,557	1,946	1.25	0.98	0.98	0.64	0.62	1	2	0.0	0.0	0.6	5.25	4.50	4.00	0.0
			30.4	38.5	32.1	35.8		2,329	3,099	1.33	2,906	3,887	1.34	1.03	1.03	0.77	0.75			0.0		1.1	5.55			0.0

道路種別	路線名		観測地点名			調区 査問 単番 位号	都 市 道 区 府 町 村 コ ー ド	管 理 区 分	一 般 国 道 指 定 区 分	調 査 区 間 延 長 (km)	改 良 済 み 延 長 (km)	5.5m 以 上 改 良 済 み 延 長 (km)	平日交通量												12 時 間 調 査 の 別 交 通 量 観 測 の 別	12 時 間 調 査 の 別	歩 行 者 類	自 転 車 類	動 二 輪 力 輪 付 車 類	平日12時間車種別交通量						12時間 自動車類 交通量 (台/12h)	24時間 自動車類 交通量 (台/24h)	昼 夜 率	昼間 12 時間 大型 車混 入率							
	路線 番号	路線 名	市 郡 区 町 村 丁 目 字	調査 単 位 号	都 市 道 区 府 町 村 コ ー ド								管 理 区 分	一 般 国 道 指 定 区 分	調 査 区 間 延 長 (km)	改 良 済 み 延 長 (km)	5.5m 以 上 改 良 済 み 延 長 (km)	調 査 区 間 延 長 (km)	改 良 済 み 延 長 (km)	5.5m 以 上 改 良 済 み 延 長 (km)	平日12時間車種別交通量									12時間 自動車類 交通量 (台/12h)	24時間 自動車類 交通量 (台/24h)	昼 夜 率	昼間 12 時間 大型 車混 入率													
																					自動車類			乗用車類										貨物車類						12時間 自動車類 交通量 (台/12h)	24時間 自動車類 交通量 (台/24h)	昼 夜 率	昼間 12 時間 大型 車混 入率			
																					乗用車	バス	計	小型貨物										普通貨物	計									乗用車	バス	計
4	1039	今諏訪北村線	南アルプス市西野2248	4147	19208	2			3.0	3.0	3.0	1	1	126	174	202	8,132	19	8,151	1,874	745	2,619	10,770	14,647	1.36	7.1																				
4	1039	今諏訪北村線		44069	19208	2			3.2	3.2	1.9	6	0	6	25	131	3,383	9	3,392	896	332	1,228	4,620	6,283	1.36	7.4																				
		計							6.2	6.2	4.9											7,596	10,330	1.36	7.2																					
4	1040	都留インター線		44001	19204	2			0.6	0.3	0.1	6	0	257	36	143	5,468	88	5,556	1,056	231	1,287	6,843	8,827	1.29	4.7																				
4	1041	須玉インター線		44025	19209	2			0.1	0.1	0.1	6	0	21	108	224	4,166	32	4,198	1,266	782	2,048	6,246	8,495	1.36	13.0																				
4	1071	富士宮鳴沢線	(南都留郡富士河口湖町富士豊茂621)	64150	19430	2			12.6	12.6	11.7	7	0	8	0	9	591	4	595	196	152	348	943	1,169	1.24	16.5																				
		主要地方道合計							635.5	524.7	463.1											4,028	5,295	1.31	9.1																					
6	3101	敷島竜王線	甲斐市亀沢3785	6001	19210	2			7.8	7.7	7.1	1	1	7	9	59	1,027	19	1,046	573	132	705	1,751	2,084	1.19	8.6																				
6	3101	敷島竜王線	甲斐市島上条1249-1	6002	19210	2			1.8	0.4	0.4	1	1	316	290	380	5,289	55	5,344	1,372	510	1,882	7,226	9,033	1.25	7.8																				
		計							9.6	8.1	7.5											2,778	3,387	1.22	8.2																					
6	3102	酒折停車場線		46196	19201	2			0.1	0.1	0.1	6	0	490	31	44	479	4	483	115	26	141	624	780	1.25	4.8																				
6	3103	南甲府停車場線	(甲府市南口町7-20)	66003	19201	2			0.4	0.4	0.4	7	0	124	242	143	1,729	86	1,815	568	86	654	2,469	3,086	1.25	7.0																				
6	3104	天神平甲府線	甲府市北新一丁目2-12	6004	19201	2			1.1	1.1	1.1	1	1	1,015	940	677	5,090	115	5,205	940	299	1,239	6,444	8,055	1.25	6.4																				
6	3104	天神平甲府線		46001	19201	2			5.6	5.6	4.1	6	0	8	1	86	1,853	51	1,904	784	161	945	2,849	3,390	1.19	7.4																				
		計							6.7	6.7	5.2											3,439	4,156	1.21	7.1																					
6	3105	一軒茶屋荊沢線	(南アルプス市古市場323)	66005	19208	2			2.9	2.9	2.2	7	0	25	61	99	2,741	15	2,756	1,191	271	1,462	4,218	5,273	1.25	6.8																				
6	3106	中下条甲府線	甲府市下飯田一丁目7-22	6006	19201	2			3.3	3.3	3.1	1	1	313	978	880	9,473	187	9,660	2,146	571	2,717	12,377	15,471	1.25	6.1																				
6	3106	中下条甲府線	甲府市宝一丁目4-16	6007	19201	2			1.3	1.3	1.3	1	1	1,004	1,737	906	9,458	350	9,808	1,929	431	2,360	12,168	15,210	1.25	6.4																				
		計							4.6	4.6	4.4											12,318	15,397	1.25	6.2																					
6	3107	飯野新田白根線		46051	19208	2			2.3	2.3	2.3	6	0	16	12	80	1,591	29	1,620	671	365	1,036	2,656	3,153	1.19	14.8																				
6	3108	県民の森公園線	南アルプス市下宮地445-5	6008	19208	2			7.8	6.9	4.1	1	1	147	58	167	2,141	51	2,192	753	225	978	3,170	3,772	1.19	8.7																				
6	3109	善光寺線		46120	19201	2			1.0	1.0	0.7	6	0	230	60	447	3,194	95	3,289	1,060	277	1,337	4,626	5,783	1.25	8.0																				
6	3110	桃園市之瀬線		46142	19208	2			4.3	4.3	3.5	6	0	42	0	34	251	20	271	201	23	224	495	589	1.19	8.7																				
6	3111	緑ヶ丘運動公園線	甲府市緑ヶ丘二丁目7-3	6009	19201	2			0.7	0.7	0.6	1	1	293	587	631	7,670	50	7,720	1,287	292	1,579	9,299	11,624	1.25	3.7																				
6	3112	川窪猪狩線		46143	19201	2			3.5	3.4	3.1	6	0	42	0	34	251	20	271	201	23	224	495	589	1.19	8.7																				

調区 査問 単番 位号	休日交通量															平日ピーク時間交通量(台/時)												平日ピーク比率 (昼間12h)								
	休日12時間車種別交通量															上り						下り						計								
	12・ 24時間 調査の 別	交通 量観 測の 別	歩 行 者 類	自 転 車 類	動 力 二 輪 車 類	自動車類						12時間 自動車 交通量 (台/12h)	24時間 自動車 交通量 (台/24h)	昼 夜 率	昼 間 12 時 間 大 型 混 入 率	休 日 平 日 12 時 間 交 通 量 比 (休/ 平)	自 転 車 類	動 力 二 輪 車 類	自動車類			自 転 車 類	動 力 二 輪 車 類	自動車類			自 転 車 類	動 力 二 輪 車 類	自動車類			ピー ク 時 間	昼 間 ピー ク 時 率 (%)	TP / T12 (%)		
						乗用車類			貨物車類										計	自 転 車 類	動 力 二 輪 車 類			自動車類					自 転 車 類	動 力 二 輪 車 類	自動車類					
						乗 用 車	バ ス	計	小 型 貨 物	普 通 貨 物	計													小 型 車 類	大 型 車 類	計					小 型 車 類				大 型 車 類	計
4147	9	0	-	-	-	3,429	8	3,437	617	80	697	4,134	5,743	1.39	2.1	0.38	16	22	788	26	814	17	9	467	26	493	33	31	1,255	52	1,307	7-8	62	12.1		
44069	9	0	-	-	-	2,951	8	2,959	501	93	594	3,553	4,226	1.19	2.8	0.77	2	11	329	13	342	2	7	193	8	201	4	18	522	21	543	17-18	63	11.8		
												3,834	4,960	1.29	2.5	0.50			551	19	570			326	17	342			877	36	913			12.0		
44001	6	0	90	14	56	5,070	78	5,148	467	64	531	5,679	7,319	1.29	2.5	0.83	3	3	365	6	371	0	2	402	10	412	3	5	767	16	783	17-18	53	11.4		
44025	9	0	-	-	-	4,103	36	4,139	570	128	698	4,837	6,479	1.34	3.4	0.77	3	15	243	9	252	8	11	326	33	359	11	26	569	42	611	17-18	59	9.8		
64150	7	0	0	5	102	1,553	11	1,564	229	70	299	1,863	2,236	1.20	4.3	1.98	0	0	68	9	77	0	0	38	2	40	0	0	106	11	117		66	12.4		
												3,379	4,347	1.29	3.1	0.84			223	15	238			210	14	224			433	29	462			11.5		
6001	1	1	10	11	67	1,500	11	1,511	389	37	426	1,937	2,247	1.16	2.5	1.11	0	1	66	8	74	6	4	111	7	118	6	5	177	15	192	7-8	61	11.0		
6002	9	0	-	-	-	4,850	90	4,940	791	96	887	5,827	6,933	1.19	3.2	0.81	10	11	299	24	323	21	24	378	30	408	31	35	677	54	731	8-9	56	10.1		
												2,666	3,126	1.17	2.8	0.96			110	11	121			161	11	172			271	22	293			10.5		
46196	6	0	437	21	9	298	8	306	90	2	92	398	490	1.23	2.5	0.64	2	6	49	1	50	2	1	45	1	46	4	7	94	2	96	7-8	52	15.4		
66003	7	0	76	163	71	951	55	1,006	106	13	119	1,125	1,384	1.23	6.0	0.46	7	4	162	7	169	19	6	118	4	122	26	10	280	11	291		58	11.8		
6004	9	0	-	-	-	4,975	174	5,149	561	70	631	5,780	7,513	1.30	4.2	0.90	64	33	334	8	342	30	23	293	13	306	94	56	627	21	648	17-18	53	10.1		
46001	9	0	-	-	-	2,054	34	2,088	461	39	500	2,588	3,183	1.23	2.8	0.91	0	3	305	9	314	0	1	87	7	94	0	4	392	16	408	7-8	77	14.3		
												3,112	3,894	1.25	3.2	0.90			310	9	319			121	8	129			431	17	447			13.0		
66005	7	0	49	55	47	2,032	6	2,038	437	40	477	2,515	3,093	1.23	1.8	0.60	7	8	240	20	260	0	3	184	17	201	7	11	424	37	461		56	10.9		
6006	1	1	76	471	398	7,974	143	8,117	743	179	922	9,039	11,118	1.23	3.6	0.73	78	63	722	22	744	42	38	434	14	448	120	101	1,156	36	1,192	18-19	62	9.6		
6007	1	1	385	726	406	8,024	250	8,274	437	155	592	8,866	10,905	1.23	4.6	0.73	33	42	563	40	603	106	33	513	33	546	139	75	1,076	73	1,149	13-14	52	9.4		
												8,990	11,058	1.23	3.8	0.73			677	27	704			456	19	476			1,133	46	1,180			9.6		
46051	6	0	21	2	42	1,531	29	1,560	270	48	318	1,878	2,177	1.16	4.1	0.71	0	1	114	28	142	2	3	141	24	165	2	4	255	52	307	7-8	54	11.6		
6008	9	0	-	-	-	2,166	19	2,185	499	49	548	2,733	3,252	1.19	2.5	0.86	3	5	146	22	168	4	13	184	17	201	7	18	330	39	369	8-9	54	11.6		
46120	9	0	-	-	-	4,888	82	4,970	992	130	1,122	6,092	7,611	1.25	3.5	1.32	1	14	251	15	266	1	19	228	12	240	2	33	479	27	506	17-18	53	10.9		
46142	9	0	-	-	-	291	11	302	101	10	111	413	515	1.25	5.1	0.83	0	1	26	1	27	0	3	34	2	36	0	4	60	3	63	8-9	57	12.7		
6009	1	1	329	477	372	6,996	27	7,023	532	70	602	7,625	9,379	1.23	1.3	0.82	42	20	403	10	413	20	44	497	21	518	62	64	900	31	931	8-9	56	10.0		
46143	9	0	-	-	-	291	11	302	101	10	111	413	515	1.25	5.1	0.83	0	1	26	1	27	0	3	34	2	36	0	4	60	3	63	8-9	57	12.7		

調区 査問 単番 位号	平日 旅行 速度 調査 の別	休日 旅行 速度 調査 の別	混雑時平均旅行速度 (km/h)				平成11年度 自動車類交通量							交通量伸び率 H17/H11				車線数 完成時 車線数	路面 の種 類	中央 帯設 置延 長 (km)	中央 帯幅 員 (m)	緑化 済道 路延 長 (km)	幅員 (m)			道路 延長 自動 車専 用 (km)
			平日		休日		調区 査問 単番 位号	平日 12時 間 (台/12h) (台)	平日 24時 間 (台/24h) (台)	平日 昼夜 率	休日 12時 間 (台/12h) (台)	休日 24時 間 (台/24h) (台)	休日 昼夜 率	平日		休日										
			平成 17年 度	平成 11年 度	平成 17年 度	平成 11年 度								平日 12時 間	平日 24時 間	休日 12時 間	休日 24時 間									
4147	1	9	37.1	31.9	37.1		4086	6,471	8,930	1.38	4,170	5,796	1.39	1.66	1.64	0.99	0.99	4	2	3.0	1.5	3.0	16.00	14.50	16.00	0.0
44069	1	9	26.7	45.0	26.7		44020	3,039	4,194	1.38	1,848	2,569	1.39	1.52	1.50	1.92	1.64	2	2	0.0	0.0	0.1	7.00	6.00	5.25	0.0
			30.9	34.6	30.9			4,700	6,486	1.38	2,972	4,130	1.39	1.62	1.59	1.29	1.20			3.0		3.1	11.35			0.0
44001	1	9	34.8	19.8	34.8	20.8	44021	7,163	9,204	1.28	5,957	7,608	1.28	0.96	0.96	0.95	0.96	2	4	0.0	0.0	0.0	6.00	5.00	3.25	0.0
44025	1	9	36.0	8.4	36.0	7.5	44022	6,030	8,321	1.38	8,372	11,637	1.39	1.04	1.02	0.58	0.56	2	2	0.0	0.0	0.0	8.50	6.75	8.50	0.0
64150	1	9	39.4	48.1	39.4		4087	972	1,196	1.23	2,003	2,504	1.25	0.97	0.98	0.93	0.89	2	2	0.0	0.0	0.0	7.00	5.50	7.00	0.0
			30.8	31.6	32.1	31.1		3,966	5,215	1.31	3,572	4,644	1.30	1.02	1.02	0.95	0.94			11.5		62.1	6.91			0.0
6001	1	1	47.0	48.3	46.0		66001	2,201	3,037	1.38	2,561	3,048	1.19	0.80	0.69	0.76	0.74	2	4	0.0	0.0	0.0	7.00	6.50	5.50	0.0
6002	1	9	25.8	27.3	25.8	23.7	6002	6,471	8,930	1.38	5,879	6,996	1.19	1.12	1.01	0.99	0.99	1	4	0.0	0.0	0.4	5.75	4.75	5.50	0.0
			40.7	41.9	40.1	23.7		3,046	4,203	1.38	3,218	3,829	1.19	0.91	0.81	0.83	0.82			0.0		0.4	6.77			0.0
46196	1	9	27.0	6.5	27.0		46001	1,837	2,462	1.34	1,028	1,336	1.30	0.34	0.32	0.39	0.37	2	3	0.0	0.0	0.1	12.00	11.25	12.00	0.0
66003	1	9	29.0	23.1	29.0		6003	2,422	3,245	1.34	1,173	1,525	1.30	1.02	0.95	0.96	0.91	2	2	0.0	0.0	0.0	7.00	5.50	7.00	0.0
6004	1	1	17.9	7.8	19.1		6004	6,469	8,668	1.34	5,831	7,580	1.30	1.00	0.93	0.99	0.99	2	2	0.0	0.0	0.0	7.50	6.50	6.50	0.0
46001	1	9	28.4	36.9	28.4		46002	2,586	2,819	1.09	1,967	2,085	1.06	1.10	1.20	1.32	1.53	2	2	0.0	0.0	0.0	7.50	5.75	5.00	0.0
			25.9	20.2	26.3			3,224	3,779	1.17	2,601	2,987	1.15	1.07	1.10	1.20	1.30			0.0		0.0	7.50			0.0
66005	1	9	21.6	36.4	21.6		6005	4,136	5,294	1.28	2,619	3,352	1.28	1.02	1.00	0.96	0.92	2	2	0.0	0.0	0.0	6.75	5.50	5.50	0.0
6006	1	1	23.5	13.4	28.3		6006	10,339	13,854	1.34	7,298	9,487	1.30	1.20	1.12	1.24	1.17	2	2	0.0	0.0	0.5	7.75	6.25	6.25	0.0
6007	1	1	17.4	13.8	16.6	22.0	6007	16,732	22,421	1.34	11,745	15,269	1.30	0.73	0.68	0.75	0.71	2	2	0.0	0.0	1.1	7.00	6.00	7.00	0.0
			21.4	13.5	23.6			12,146	16,275	1.34	8,555	11,121	1.30	1.01	0.95	1.05	0.99			0.0		1.6	7.54			0.0
46051	1	9	28.3	36.0	28.3		46003	3,039	3,313	1.09	1,848	1,959	1.06	0.87	0.95	1.02	1.11	2	2	0.0	0.0	0.0	7.00	6.00	6.00	0.0
6008	1	9	31.1	37.2	31.1		66008	3,138	4,330	1.38	2,756	3,280	1.19	1.01	0.87	0.99	0.99	2	2	0.1	1.0	0.3	6.50	5.50	5.75	0.0
46120	1	9	16.5	18.0	16.5		46004	6,471	8,671	1.34	5,879	7,643	1.30	0.71	0.67	1.04	1.00	2	2	0.0	0.0	0.4	7.50	6.50	7.00	0.0
46142	1	9	36.0	42.4	36.0		46005	491	535	1.09	524	555	1.06	1.01	1.10	0.79	0.93	2	2	0.0	0.0	0.8	6.75	5.75	6.50	0.0
6009	1	1	12.7	10.8	8.0		6009	7,520	10,077	1.34	7,563	9,832	1.30	1.24	1.15	1.01	0.95	2	2	0.0	0.0	0.4	7.00	6.00	6.00	0.0
46143	1	9	36.5	45.3	36.5		46006	491	535	1.09	524	555	1.06	1.01	1.10	0.79	0.93	2	2	0.0	0.0	0.0	7.00	5.75	4.00	0.0

調区 査問 単番 位号	歩道					両側歩道 (km)		鉄道との 平面交差	信号 交差点数		信号のない 交差点数		立体交 差点数	代表 交差点		右折車 線設置 交差点 数	バス関係延長(km)			バス停留 施設設置数		付加車線 登坂車線延長(km)			沿道状況別延長(km)				都市計 画 延長 (km)	市街化 区域内 延長 (km)	都市計 画決定 延長 (km)	
	歩道設置 延長 (km)	緑化 道路 延長 (km)	うち 自転車 延長 (km)	通行可 能延長 (km)	代表幅 員 (m)	設置 延長 (km)	代表幅 員 (m)		W 5.5m	W< 5.5m	W 5.5m	W< 5.5 m		青時 間比 (%)	右折 コード		バス 路線 延長	バス 優先 レーン 延長	バス 専用 レーン 延長	停車 帯	停留 所	ゆず り車 線	追越 車線	登坂 車線	D I D	その 他市 街部	平地 部	山地 部				区域 内延 長 (km)
4147	3.0	3.0	3.0	0.0	4.5	3.0	4.5	0	6	2	1	3	0	47	1	8	0.0	0.0	0.0	0	0	0.0	0.0	0.0	0.0	0.7	2.3	0.0	3.0	0.0	3.0	
44069	2.3	0.1	0.0	0.0	2.5	0.0	0.0	0	5	1	0	5	0	33	2	3	3.2	0.0	0.0	0	12	0.0	0.0	0.0	0.0	0.7	2.5	0.0	3.2	0.0	0.0	
	5.3	3.1	3.0	0.0		3.0		0	11	3	1	8	0			11	3.2	0.0	0.0	0	12	0.0	0.0	0.0	0.0	1.4	4.8	0.0	6.2	0.0	3.0	
44001	0.3	0.0	0.0	0.0	1.5	0.3	1.5	1	1	0	1	1	0	44	2	1	0.3	0.0	0.0	0	0	0.0	0.0	0.0	0.5	0.1	0.0	0.0	0.6	0.0	0.0	
44025	0.0	0.0	0.0	0.0	0.0	0.0	0.0	0	1	0	0	0	0	29	2	0	0.0	0.0	0.0	0	0	0.0	0.0	0.0	0.0	0.0	0.1	0.0	0.0	0.0	0.0	
64150	4.2	0.0	0.0	0.0	1.5	0.0	0.0	0	2	0	0	5	0	27	2	1	0.0	0.0	0.0	0	0	0.0	0.0	0.0	0.0	0.0	0.0	12.6	0.0	0.0	0.0	
	246.2	62.0	43.1	0.0		84.8		10	300	247	145	416	9			242	361.5	0.0	1.8	43	1,322	0.0	0.0	3.5	52.0	78.9	149.6	355.0	262.7	67.8	75.0	
6001	0.0	0.0	0.0	0.0	0.0	0.0	0.0	0	0	0	1	7	0			0	7.8	0.0	0.0	0	22	0.0	0.0	0.0	0.0	0.5	0.0	7.3	1.2	0.0	0.0	
6002	0.7	0.7	0.0	0.0	3.0	0.7	3.0	0	3	4	0	2	0	28	1	1	1.8	0.0	0.0	0	10	0.0	0.0	0.0	0.6	0.4	0.8	0.0	1.8	1.8	1.8	
	0.7	0.7	0.0	0.0		0.7		0	3	4	1	9	0			1	9.6	0.0	0.0	0	32	0.0	0.0	0.0	0.6	0.9	0.8	7.3	3.0	1.8	1.8	
46196	0.1	0.1	0.0	0.0	4.0	0.1	4.0	0	1	0	0	0	0	11	2	0	0.0	0.0	0.0	0	0	0.0	0.0	0.0	0.1	0.0	0.0	0.0	0.1	0.1	0.0	
66003	0.4	0.0	0.0	0.0	1.5	0.4	1.5	0	3	0	1	1	0	29	2	0	0.0	0.0	0.0	0	0	0.0	0.0	0.0	0.4	0.0	0.0	0.0	0.4	0.4	0.0	
6004	0.8	0.0	0.0	0.0	1.5	0.6	1.0	0	2	2	0	3	0	23	2	0	1.1	0.0	0.0	1	16	0.0	0.0	0.0	1.1	0.0	0.0	0.0	1.1	1.1	0.5	
46001	1.2	0.0	0.0	0.0	1.5	0.0	0.0	0	0	2	1	1	0			0	3.9	0.0	0.0	0	12	0.0	0.0	0.0	0.9	0.4	0.0	4.3	3.9	1.2	0.0	
	2.0	0.0	0.0	0.0		0.6		0	2	4	1	4	0			0	5.0	0.0	0.0	1	28	0.0	0.0	0.0	2.0	0.4	0.0	4.3	5.0	2.3	0.5	
66005	2.5	0.0	0.0	0.0	1.5	1.0	2.5	0	3	3	1	8	0	26	2	3	0.0	0.0	0.0	0	0	0.0	0.0	0.0	0.0	1.5	1.4	0.0	2.9	0.0	0.0	
6006	1.8	0.5	0.6	0.0	1.5	0.6	1.5	0	3	10	0	7	0	52	1	4	3.3	0.0	0.0	1	19	0.0	0.0	0.0	3.3	0.0	0.0	0.0	3.3	3.3	1.8	
6007	1.3	1.1	1.3	0.0	2.5	1.3	2.5	0	3	6	0	6	0	45	2	3	1.3	0.0	0.0	1	16	0.0	0.0	0.0	1.3	0.0	0.0	0.0	1.3	1.3	1.3	
	3.1	1.6	1.9	0.0		1.9		0	6	16	0	13	0			7	4.6	0.0	0.0	2	35	0.0	0.0	0.0	4.6	0.0	0.0	0.0	4.6	4.6	3.1	
46051	0.0	0.0	0.0	0.0	0.0	0.0	0.0	0	2	1	2	5	0	21	2	0	0.0	0.0	0.0	0	0	0.0	0.0	0.0	0.0	0.9	0.0	1.4	2.3	0.0	0.0	
6008	3.5	0.3	0.0	0.0	1.5	0.4	2.5	0	4	0	3	5	0	33	2	4	2.7	0.0	0.0	0	8	0.0	0.0	0.0	0.0	1.4	0.1	6.3	3.5	0.0	0.8	
46120	1.0	0.4	0.0	0.0	1.8	1.0	1.8	0	2	2	0	1	0	22	2	0	1.0	0.0	0.0	0	6	0.0	0.0	0.0	0.8	0.2	0.0	0.0	1.0	0.7	0.0	
46142	2.1	0.8	0.0	0.0	1.7	0.0	0.0	0	1	0	1	10	0	25	2	2	1.4	0.0	0.0	0	6	0.0	0.0	0.0	0.0	1.0	1.0	2.3	4.3	0.0	0.0	
6009	0.7	0.4	0.4	0.0	3.5	0.7	3.5	0	1	1	2	2	0	34	2	0	0.0	0.0	0.0	0	0	0.0	0.0	0.0	0.7	0.0	0.0	0.0	0.7	0.7	0.0	
46143	0.2	0.0	0.0	0.0	1.5	0.0	0.0	0	0	0	2	1	0			0	0.0	0.0	0.0	0	0	0.0	0.0	0.0	0.0	0.0	0.0	0.0	3.5	0.0	0.0	0.0

調区 査問 単番 位号	用途地域別延長(km)				規制区間延長(km)					指定 最高 速度 (km/h)	交通事故			代表区間番号			常地 時点 観番 測号	道 路 種 別	路 線 名		調査単位区間	
	住居系	商業系	工業系	都市計画区域 用途地域でない	一方通行	異常気象規制等	騒音規制区域		振動規制地域		事故件数 (件)	死者数 (人)	負傷者数 (人)	都道府県	市区町村	区間番号 調査単位			路 線 番 号	路 線 名	起 点 名	終 点 名
							a 区域 及び	b 区域														
4147	0.0	0.0	0.0	3.0	0.0	0.0	2.9	0.1	3.0	50						4	1039	今諏訪北村線	南アルプス市上今諏訪1330	南アルプス市在家塚895		
44069	0.0	0.0	0.0	3.2	0.0	0.0	3.0	0.2	3.2	40			19	211	6041	4	1039	今諏訪北村線	南アルプス市上今諏訪1330	南アルプス市在家塚1219		
	0.0	0.0	0.0	6.2	0.0	0.0	5.9	0.3	6.2													
44001	0.5	0.1	0.0	0.0	0.0	0.0	0.1	0.5	0.6	30			19	202	1041	4	1040	都留インター線	都留市つる四丁目3-1110	都留市つる一丁目2-1		
44025	0.0	0.0	0.0	0.0	0.0	0.0	0.1	0.0	0.1	60			19	201	1088	4	1041	須玉インター線	北杜市須玉町大豆生田1298	北杜市須玉町大豆生田1304-2		
64150	0.0	0.0	0.0	0.0	0.0	0.0	0.0	0.0	0.0	40						4	1071	富士宮鳴沢線	南都留郡富士河口湖町富士ヶ嶺県界	南都留郡鳴沢村焼間8529		
	54.3	18.6	16.1	173.7	0.4	179.0	236.1	75.8	311.6													
6001	0.0	0.0	0.0	1.2	0.0	3.0	3.3	0.0	3.3	60						6	3101	敷島竜王線	甲斐市下福沢1858	甲斐市牛匂126		
6002	1.8	0.0	0.0	0.0	0.0	0.0	1.8	0.0	1.8	30						6	3101	敷島竜王線	甲斐市牛匂126	甲斐市島上条323		
	1.8	0.0	0.0	1.2	0.0	3.0	5.1	0.0	5.1													
46196	0.1	0.0	0.0	0.0	0.0	0.0	0.1	0.0	0.1	60			19	206	6081	6	3102	酒折停車場線	甲府市酒折一丁目1-10	甲府市酒折一丁目3-11		
66003	0.0	0.0	0.4	0.0	0.0	0.0	0.0	0.4	0.4	40						6	3103	南甲府停車場線	甲府市南口町1-34	甲府市南口町4-20		
6004	1.1	0.0	0.0	0.0	0.0	0.0	1.1	0.0	1.1	40						6	3104	天神平甲府線	甲府市北新二丁目10-26	甲府市朝日五丁目11-18		
46001	1.2	0.0	0.0	2.7	0.0	3.0	3.9	0.0	3.9	30			19	206	1068	6	3104	天神平甲府線	甲府市下帯那町3099	甲府市北新二丁目10-26		
	2.3	0.0	0.0	2.7	0.0	3.0	5.0	0.0	5.0													
66005	0.5	0.0	0.0	2.4	0.0	0.0	2.2	0.7	2.9	40						6	3105	一軒茶屋荊沢線	南アルプス市西南湖340	南アルプス市古市場494		
6006	3.3	0.0	0.0	0.0	0.0	0.0	3.2	0.1	3.3	40						6	3106	中下条甲府線	甲斐市中下条1957	甲府市飯田二丁目4		
6007	0.1	0.7	0.5	0.0	0.0	0.0	0.1	1.2	1.3	40						6	3106	中下条甲府線	甲府市飯田一丁目4-7	甲府市丸の内一丁目8-1		
	3.4	0.7	0.5	0.0	0.0	0.0	3.3	1.3	4.6													
46051	0.0	0.0	0.0	2.3	0.0	0.0	2.0	0.3	2.3	40			19	365	1112	6	3107	飯野新田白根線	南アルプス市飯野新田798	南アルプス市飯野2480		
6008	0.8	0.0	0.0	2.7	0.0	4.0	2.3	0.3	2.6	40						6	3108	県民の森公園線	南アルプス市上市之瀬1760	南アルプス市小笠原25		
46120	0.7	0.0	0.0	0.3	0.0	0.0	1.0	0.0	1.0	40			19	212	4119	6	3109	善光寺線	甲府市善光寺一丁目12-5	甲府市善光寺二丁目15-1		
46142	0.0	0.0	0.0	4.3	0.0	0.0	2.0	0.0	2.0	60			19	211	4135	6	3110	桃園市之瀬線	南アルプス市桃園49	南アルプス市上市之瀬724		
6009	0.7	0.0	0.0	0.0	0.0	0.0	0.7	0.0	0.7	40						6	3111	緑ヶ丘運動公園線	甲府市緑ヶ丘一丁目2-20	甲府市緑ヶ丘二丁目9-7		
46143	0.0	0.0	0.0	0.0	0.0	3.5	0.0	0.0	0.0	40			19	211	4135	6	3112	川窪猪狩線	甲府市上帯那町中津森3067	甲府市猪狩町		

道路種別	路線名		観測地点名			調区 査問 単番 位号	都 市 道 区 府 町 村 コ ー ド	管 理 区 分	一 般 国 道 指 定 区 分	調 査 区 間 延 長 (km)	改 良 済 み 延 長 (km)	5.5m 以 上 改 良 済 み 延 長 (km)	平日交通量												12 時 間 調 査 の 別 交 通 量 観 測 の 別	歩 行 者 類	自 転 車 類	動 二 輪 力 付 車 類	平日12時間車種別交通量						12時間 自動車類 交通量 (台/12h)	24時間 自動車類 交通量 (台/24h)	昼 夜 率	昼間 12 時間 大型 車混 入率
	路線 番号	路線 名	市 郡 区 町 村 丁 目 字	乗 用 車	バ ス								計	自動車類			計	12時間 自動車類 交通量 (台/12h)	24時間 自動車類 交通量 (台/24h)	昼 夜 率	昼間 12 時間 大型 車混 入率																	
														乗用車類								貨物車類																
														乗 用 車	バ ス	計						小 型 貨 物	普 通 貨 物	計														
6	3113	甲府精進湖線	甲府市小瀬町318-1	6010	19201	2			4.3	4.3	1.9	1	2	88	264	359	6,714	45	6,759	1,814	450	2,264	9,023	11,262	1.25	5.5												
6	3113	甲府精進湖線		46079	19201	2			11.2	0.0	0.0	6	0	0	0	3	71	0	71	29	7	36	107	127	1.19	6.5												
6	3113	甲府精進湖線		46175	19201	2			1.5	0.8	0.1	6	0	6	25	131	3,383	9	3,392	896	332	1,228	4,620	5,775	1.25	7.4												
6	3113	甲府精進湖線		56108	19201	2			8.4	0.0	0.0	0	0																									
			計						25.4	5.1	2.0											2,760	3,442	1.25	5.8													
6	3116	白井阿原竜王線	甲斐市西八幡4422-12	6011	19210	2			5.5	5.5	2.2	1	1	5	25	121	6,471	25	6,496	1,914	1,605	3,519	10,015	12,519	1.25	16.3												
6	3117	小瀬スポーツ公園線		46036	19201	2			1.4	1.4	1.4	6	0	21	108	224	4,166	32	4,198	1,266	782	2,048	6,246	7,808	1.25	13.0												
6	3118	南アルプス甲斐線	南アルプス市藤田2120	6012	19208	2			3.0	3.0	3.0	1	2	16	85	167	5,230	33	5,263	1,448	710	2,158	7,421	9,628	1.30	10.0												
6	3118	南アルプス甲斐線	南アルプス市上今諏訪1070	6013	19208	2			4.9	4.9	4.9	1	1	8	47	114	3,494	29	3,523	1,367	1,040	2,407	5,930	7,413	1.25	18.0												
6	3118	南アルプス甲斐線	南アルプス市榎原718	16013	19208	2			4.0	4.0	4.0	1	1	121	113	245	2,478	10	2,488	810	231	1,041	3,529	4,411	1.25	6.8												
6	3118	南アルプス甲斐線		46176	19208	2			1.5	1.5	1.5	6	0	6	25	131	3,383	9	3,392	896	332	1,228	4,620	5,775	1.25	7.4												
			計						13.4	13.4	13.4											5,400	6,829	1.26	12.4													
6	3119	愛宕山公園線		46037	19201	2			3.5	0.9	0.7	6	0	21	108	224	4,166	32	4,198	1,266	782	2,048	6,246	7,433	1.19	13.0												
6	3201	塩山停車場大菩薩嶺線	甲州市塩山下粟生野1270	6021	19213	2			16.5	10.4	3.6	1	1	38	1	93	986	14	1,000	627	62	689	1,689	2,010	1.19	4.5												
6	3201	塩山停車場大菩薩嶺線		56021	19213	2			2.6	0.0	0.0	0	0																									
			計						19.1	10.4	3.6											1,689	2,010	1.19	4.5													
6	3202	山梨市停車場線	山梨市上神内川144	6022	19205	2			3.1	3.1	1.1	1	1	119	374	361	3,937	26	3,963	1,181	308	1,489	5,452	6,815	1.25	6.1												
6	3203	甲斐大和停車場線		46064	19213	2			0.5	0.0	0.0	6	0	128	30	183	773	15	788	314	77	391	1,179	1,474	1.25	7.8												
6	3204	休息山梨線	(山梨市三ヶ所1011)	66023	19205	2			2.5	2.5	0.6	7	0	48	70	103	1,667	15	1,682	864	90	954	2,636	3,295	1.25	4.0												
6	3205	三日市場南線	甲州市塩山三日市場2877	6024	19205	2			3.4	2.4	0.4	1	1	19	55	211	1,618	4	1,622	658	82	740	2,362	2,953	1.25	3.6												
6	3205	三日市場南線		46038	19205	2			0.7	0.7	0.4	6	0	21	108	224	4,166	32	4,198	1,266	782	2,048	6,246	7,808	1.25	13.0												
6	3205	三日市場南線		46153	19205	2			1.0	0.0	0.0	6	0	19	55	211	1,618	4	1,622	658	82	740	2,362	2,953	1.25	3.6												
			計						5.1	3.1	0.8											2,895	3,619	1.25	6.4													
6	3206	塩平窪平線	(山梨市牧丘町倉科68)	66025	19205	2			11.0	10.2	4.3	7	0	26	12	195	2,228	34	2,262	1,759	288	2,047	4,309	5,128	1.19	7.5												
6	3207	平沢千野線	甲州市塩山竹森3020	6026	19213	2			5.2	0.6	0.5	1	1	76	5	53	675	12	687	421	53	474	1,161	1,382	1.19	5.6												
6	3208	下神内川石和温泉停車場線	笛吹市春日居町寺本199	6027	19211	2			5.6	4.9	3.2	1	1	59	129	226	6,317	60	6,377	1,579	835	2,414	8,791	10,989	1.25	10.2												
6	3209	乾徳山線		46009	19205	2			4.6	2.6	0.4	6	0	41	5	61	643	26	669	316	47	363	1,032	1,228	1.19	7.1												
6	3210	杣口塩山線	(山梨市牧丘町城古寺358)	66028	19205	2			6.4	1.9	1.6	7	0	187	21	80	781	13	794	499	31	530	1,324	1,576	1.19	3.3												
6	3211	山梨笛吹線	笛吹市一宮町金田1331	6029	19211	2			3.1	3.1	3.0	1	1	9	85	241	3,632	31	3,663	1,131	320	1,451	5,114	6,393	1.25	6.9												

調区 査問 単番 位号	休日交通量																平日ピーク時間交通量(台/時)												平日ピーク比率 (昼間12h)					
	休日12時間車種別交通量																上り						下り						計			ピーク時間	昼間 ピーク 方向 率 (%)	TP / T12 (%)
	交通 量 観測 の 別	12・ 24 時間 調査 の 別	歩行者 類	自転車 類	動力二 輪車 類	自動車類						12時間 自動車 類 交通 量 (台/12h)	24時間 自動車 類 交通 量 (台/24h)	昼 夜 率	昼間 12 時間 大型 車混 入率	休日 平日 12 時間 交通 量比 (休/ 平)	自転車 類	動力二 輪車 類	自動車類			自転車 類	動力二 輪車 類	自動車類			自転車 類	動力二 輪車 類	自動車類					
						乗用車類			貨物車類										小型 車類	大型 車類	計			小型 車類	大型 車類	計			小型 車類	大型 車類	計			
						乗用 車	バス	計	小型 貨物	普通 貨物	計																							
6010	1	2	28	270	248	5,634	25	5,659	813	120	933	6,592	8,095	1.23	2.2	0.73	9	16	529	17	546	19	16	456	14	470	28	32	985	31	1,016	17-18	54	11.3
46079	6	0	0	5	14	99	0	99	23	0	23	122	142	1.16	0.0	1.14	0	1	11	1	12	0	0	5	0	5	0	1	16	1	17	7-8	71	15.9
46175	9	0	-	-	-	2,951	8	2,959	501	93	594	3,553	4,226	1.19	2.8	0.77	2	11	329	13	342	2	7	193	8	201	4	18	522	21	543	17-18	63	11.8
56108	0	0										2,061	2,514	1.22	2.2	0.75			170	6	176			136	4	140			306	10	316			11.4
6011	1	1	2	43	121	7,625	4	7,629	598	286	884	8,513	10,471	1.23	3.4	0.85	3	10	728	39	767	2	11	350	53	403	5	21	1,078	92	1,170	7-8	66	11.7
46036	9	0	-	-	-	4,103	36	4,139	570	128	698	4,837	6,479	1.34	3.4	0.77	3	15	243	9	252	8	11	326	33	359	11	26	569	42	611	17-18	59	9.8
6012	1	2	12	71	130	5,081	12	5,093	606	140	746	5,839	7,421	1.27	2.6	0.79	1	9	401	28	429	14	16	402	42	444	15	25	803	70	873	7-8	51	11.8
6013	1	1	11	43	126	3,367	13	3,380	385	85	470	3,850	4,736	1.23	2.5	0.65	5	12	342	30	372	7	14	350	41	391	12	26	692	71	763	7-8	51	12.9
16013	9	0	-	-	-	2,220	5	2,225	465	64	529	2,754	3,277	1.19	2.5	0.78	3	5	214	5	219	4	7	206	8	214	7	12	420	13	433	7-8	51	12.3
46176	9	0	-	-	-	2,951	8	2,959	501	93	594	3,553	4,226	1.19	2.8	0.77	2	11	329	13	342	2	7	193	8	201	4	18	522	21	543	17-18	63	11.8
												3,935	4,844	1.23	2.6	0.73			316	20	336			301	28	329			617	48	664			12.3
46037	9	0	-	-	-	4,103	36	4,139	570	128	698	4,837	6,479	1.34	3.4	0.77	3	15	243	9	252	8	11	326	33	359	11	26	569	42	611	17-18	59	9.8
6021	9	0	-	-	-	686	12	698	327	9	336	1,034	1,228	1.19	2.0	0.61	0	5	105	3	108	0	6	80	3	83	0	11	185	6	191	16-17	57	11.3
56021	0	0										1,034	1,228	1.19	2.0	0.61			105	3	108			80	3	83			185	6	191			11.3
6022	9	0	-	-	-	3,512	19	3,531	641	81	722	4,253	5,526	1.30	2.4	0.78	20	21	299	11	310	17	17	295	12	307	37	38	594	23	617	17-18	50	11.3
46064	6	0	45	9	83	843	21	864	211	30	241	1,105	1,359	1.23	4.6	0.94	1	14	56	8	64	1	7	56	4	60	2	21	112	12	124	14-15	52	10.5
66023	7	0	49	93	93	1,440	5	1,445	398	46	444	1,889	2,323	1.23	2.7	0.72	5	4	164	2	166	7	7	160	1	161	12	11	324	3	327		51	12.4
6024	9	0	-	-	-	1,196	2	1,198	385	47	432	1,630	1,939	1.19	3.0	0.69	5	7	135	1	136	1	8	149	6	155	6	15	284	7	291	17-18	53	12.3
46038	9	0	-	-	-	4,103	36	4,139	570	128	698	4,837	6,479	1.34	3.4	0.77	3	15	243	9	252	8	11	326	33	359	11	26	569	42	611	17-18	59	9.8
46153	9	0	-	-	-	1,196	2	1,198	385	47	432	1,630	1,939	1.19	3.0	0.69	5	7	135	1	136	1	8	149	6	155	6	15	284	7	291	17-18	53	12.3
												2,070	2,562	1.24	3.1	0.72			150	2	152			173	10	183			323	12	335			11.6
66025	7	0	16	3	141	2,724	30	2,754	1,088	83	1,171	3,925	4,553	1.16	2.9	0.91	0	2	168	21	189	4	11	337	8	345	4	13	505	29	534		65	12.4
6026	9	0	-	-	-	545	12	557	290	21	311	868	1,031	1.19	3.8	0.75	0	0	48	2	50	1	3	90	1	91	1	3	138	3	141	7-8	65	12.1
6027	9	0	-	-	-	4,938	81	5,019	888	159	1,047	6,066	7,217	1.19	4.0	0.69	12	15	483	16	499	15	9	398	14	412	27	24	881	30	911	17-18	55	10.4
46009	9	0	-	-	-	846	15	861	147	19	166	1,027	1,190	1.16	3.3	1.00	0	2	84	4	88	0	0	54	5	59	0	2	138	9	147	7-8	60	14.2
66028	7	0	126	6	67	806	11	817	340	10	350	1,167	1,354	1.16	1.8	0.88	1	5	93	4	97	3	1	84	2	86	4	6	177	6	183		53	13.8
6029	9	0	-	-	-	3,472	13	3,485	530	104	634	4,119	4,900	1.19	2.8	0.81	6	18	267	12	279	2	7	238	5	243	8	25	505	17	522	17-18	53	10.2

調区 査問 単番 位号	平日 旅行 速度 調査 の別	休日 旅行 速度 調査 の別	混雑時平均旅行速度 (km/h)				平成11年度 自動車類交通量							交通量伸び率 H17/H11				車線数 完成時 車線数	路面 の種 類	中央 帯設 置延 長 (km)	中央 帯幅 員 (m)	緑化 済道 路延 長 (km)	幅員 (m)			道路 延長 自動 車専 用 (km)
			平日		休日		調区 査問 単番 位号	平日 12時 間 (台/12h)	平日 24時 間 (台/24h)	平日 昼夜 率	休日 12時 間 (台/12h)	休日 24時 間 (台/24h)	休日 昼夜 率	平日		休日										
			平成 17年 度	平成 11年 度	平成 17年 度	平成 11年 度								平日 12時 間	平日 24時 間	休日 12時 間	休日 24時 間									
6010	1	1	17.3	26.5	31.7	29.8	6010	8,505	10,820	1.27	5,503	7,024	1.28	1.06	1.04	1.20	1.15	2	2	0.0	0.0	0.0	6.00	5.25	5.25	0.0
46079	1	9	32.3	26.4	32.3		46008	92	127	1.38	115	137	1.19	1.16	1.00	1.06	1.03	1	4	0.0	0.0	0.0	5.00	4.00	3.75	0.0
46175	1	9	39.7	38.7	39.7		46007	4,403	6,076	1.38	3,581	4,261	1.19	1.05	0.95	0.99	0.99	2	2	0.0	0.0	0.0	7.75	6.00	7.00	0.0
56108							56091											1	4	0.0	0.0	0.0	4.00	3.00	3.50	0.0
			26.9	27.2	32.7	29.8		2,611	3,373	1.29	1,794	2,255	1.26	1.06	1.02	1.15	1.11			0.0		0.0	5.00			0.0
6011	1	1	17.2	21.8	38.3	33.2	6011	10,937	15,093	1.38	9,860	11,733	1.19	0.92	0.83	0.86	0.89	2	2	0.0	0.0	0.0	6.50	5.50	6.00	0.0
46036	1	9	14.2	16.8	14.2		46009	4,403	6,076	1.38	3,581	4,261	1.19	1.42	1.28	1.35	1.52	2	2	0.0	0.0	1.4	10.00	7.00	10.00	0.0
6012	1	1	25.9		42.2													2	2	0.0	0.0	3.0	10.00	8.50	10.00	0.0
6013	1	1	28.2	29.5	31.2		86012											2	2	0.0	0.0	0.0	7.00	6.00	6.00	0.0
16013	1	9	18.6	31.3	18.6		6012	4,070	5,617	1.38	2,777	3,305	1.19	0.87	0.79	0.99	0.99	2	2	0.0	0.0	1.0	6.75	5.75	4.50	0.0
46176	1	9	23.6		23.6													2	2	0.0	0.0	1.5	8.00	6.00	8.00	0.0
			23.6	30.8	26.4			4,070	5,617	1.38	2,777	3,305	1.19	1.33	1.22	1.42	1.47			0.0		5.5	7.71			0.0
46037	1	9	26.5		26.5													2	2	0.0	0.0	0.9	6.00	5.50	5.50	0.0
6021	1	9	38.2	40.2	38.2	39.4	66013	1,531	2,113	1.38	1,034	1,230	1.19	1.10	0.95	1.00	1.00	1	2	0.0	0.0	0.2	5.00	4.25	4.50	0.0
56021							56013											1	6	0.0	0.0	0.0	1.00	0.75	0.75	0.0
			38.2	29.2	38.2	29.3		1,531	2,113	1.38	1,034	1,230	1.19	1.10	0.95	1.00	1.00			0.0		0.2	4.46			0.0
6022	1	9	28.5	27.2	28.5	29.5	6014	6,118	8,198	1.34	4,287	5,573	1.30	0.89	0.83	0.99	0.99	2	4	0.0	0.0	0.3	6.00	5.00	4.50	0.0
46064	1	9	32.1	33.3	32.1	24.0	46010	1,137	1,455	1.28	1,060	1,357	1.28	1.04	1.01	1.04	1.00	1	2	0.0	0.0	0.0	5.00	4.00	4.50	0.0
66023	1	9	27.1	33.6	27.1	31.7	6015	2,586	3,569	1.38	1,967	2,341	1.19	1.02	0.92	0.96	0.99	1	4	0.0	0.0	0.0	5.25	4.25	4.50	0.0
6024	1	9	36.1	38.1	36.1	34.5	66016	2,401	3,313	1.38	1,644	1,956	1.19	0.98	0.89	0.99	0.99	1	2	0.0	0.0	0.0	6.00	5.00	4.50	0.0
46038	1	9	17.7	16.1	17.7	23.0	46011	6,098	8,171	1.34	4,666	6,066	1.30	1.02	0.96	1.04	1.07	2	2	0.0	0.0	0.0	6.50	5.50	5.50	0.0
46153	1	9	24.7	30.8	24.7		66025	2,140	2,953	1.38	1,508	1,795	1.19	1.10	1.00	1.08	1.08	1	3	0.0	0.0	0.0	6.75	5.75	5.50	0.0
			29.3	25.6	29.3	28.1		3,032	4,142	1.37	2,160	2,658	1.23	0.95	0.87	0.96	0.96			0.0		0.0	6.22			0.0
66025	1	9	40.1	43.3	40.1	43.5	6017	4,225	4,605	1.09	4,089	4,334	1.06	1.02	1.11	0.96	1.05	1	4	0.0	0.0	0.0	5.50	4.75	4.75	0.0
6026	1	9	40.5	38.2	40.5		66018	1,199	1,655	1.38	868	1,033	1.19	0.97	0.83	1.00	1.00	1	4	0.0	0.0	0.0	5.75	4.50	4.00	0.0
6027	1	9	32.6	32.1	32.6		6019	7,743	10,685	1.38	6,120	7,283	1.19	1.14	1.03	0.99	0.99	2	2	0.0	0.0	0.7	6.50	5.50	3.50	0.0
46009	1	9	29.8	30.0	29.8	29.9	46012	1,296	1,413	1.09	1,215	1,288	1.06	0.80	0.87	0.85	0.92	1	4	0.0	0.0	0.0	5.75	4.75	3.25	0.0
66028	1	9	38.4	46.0	38.4	34.8	6020	1,296	1,413	1.09	1,215	1,288	1.06	1.02	1.12	0.96	1.05	1	4	0.0	0.0	0.0	5.75	4.75	3.25	0.0
6029	1	9	28.6	33.0	28.6		6021	5,072	6,999	1.38	4,155	4,944	1.19	1.01	0.91	0.99	0.99	2	2	0.0	0.0	0.0	6.50	5.50	6.00	0.0

調区 査問 単番 位号	歩道					両側歩道 (km)		鉄道との 平面交差	信号 交差点数		信号のない 交差点数		立体交 差点数	代表 交差点		右折車 線設置 交差点 数	バス関係延長(km)			バス停留 施設設置数		付加車線 登坂車線延長(km)			沿道状況別延長(km)				区域 内延長 都市計 画 (km)	市街 化区 域内 延長 (km)	都市 計画 決定 延長 (km)
	歩道設置延長 (km)	緑化 道路 延長 (km)	通行 可能 延長 うち 自転車 (km)	通行 帯 延長 うち 自転車 (km)	代表 幅員 (m)	設置 延長 (km)	代表 幅員 (m)		W 5.5m	W < 5.5m	W 5.5m	W < 5.5 m		青 時間 比 (%)	右折 コード		バス 路線 延長	バス 優先 レーン 延長	バス 専用 レーン 延長	停車 帯	停留 所	ゆず り車 線	追越 車線	登坂 車線	D I D	その 他市 街部	平地 部	山地 部			
6010	2.8	0.0	0.0	0.0	1.7	0.7	2.5	1	5	3	0	4	0	31	2	3	4.3	0.0	0.0	0	16	0.0	0.0	0.0	2.3	1.8	0.2	0.0	4.3	2.1	0.6
46079	0.0	0.0	0.0	0.0	0.0	0.0	0.0	0	0	0	1	1	0			0	0.0	0.0	0.0	0	0	0.0	0.0	0.0	0.0	0.6	0.0	10.6	3.2	0.0	0.0
46175	1.5	0.0	0.0	0.0	2.7	0.0	0.0	0	1	2	1	2	0	33	1	1	1.5	0.0	0.0	0	4	0.0	0.0	0.0	0.0	0.0	1.5	0.0	1.5	0.0	0.0
56108	0.0	0.0	0.0	0.0	0.0	0.0	0.0	0	0	0	0	0	0			0	0.0	0.0	0.0	0	0	0.0	0.0	0.0	0.0	0.0	0.0	8.4	0.0	0.0	0.0
	4.3	0.0	0.0	0.0		0.7		1	6	5	2	7	0			4	5.8	0.0	0.0	0	20	0.0	0.0	0.0	2.3	2.4	1.7	19.0	9.0	2.1	0.6
6011	2.9	0.0	0.0	0.0	2.0	0.0	0.0	0	2	0	2	4	0	17	1	2	0.0	0.0	0.0	0	0	0.0	0.0	0.0	0.0	0.0	5.5	0.0	5.5	2.0	0.0
46036	1.4	1.4	0.0	0.0	5.0	1.4	5.0	0	3	2	0	2	0	19	1	5	0.0	0.0	0.0	0	0	0.0	0.0	0.0	0.0	0.0	1.4	0.0	1.4	0.0	0.0
6012	3.0	3.0	3.0	0.0	3.0	3.0	3.0	0	6	0	0	5	0	60	1	5	0.0	0.0	0.0	0	0	0.0	0.0	0.0	0.0	0.0	3.0	0.0	3.0	0.0	0.0
6013	4.9	1.9	4.9	0.0	3.0	4.9	3.0	0	5	1	1	4	0	26	1	7	0.0	0.0	0.0	0	0	0.0	0.0	0.0	0.0	0.0	4.9	0.0	4.9	0.0	0.0
16013	2.7	1.0	0.0	0.0	2.7	0.2	2.5	0	4	2	5	7	0	57	1	4	0.0	0.0	0.0	0	0	0.0	0.0	0.0	0.0	0.5	3.5	0.0	4.0	0.0	0.0
46176	1.5	1.5	1.5	0.0	4.5	1.5	4.5	0	1	0	0	1	0	40	1	1	0.0	0.0	0.0	0	0	0.0	0.0	0.0	0.0	0.0	1.5	0.0	1.5	0.0	0.0
	12.1	7.4	9.4	0.0		9.6		0	16	3	6	17	0			17	0.0	0.0	0.0	0	0	0.0	0.0	0.0	0.0	0.5	12.9	0.0	13.4	0.0	0.0
46037	2.9	1.6	0.0	0.0	1.5	0.5	1.5	0	1	0	0	2	0	23	2	0	0.0	0.0	0.0	0	0	0.0	0.0	0.0	0.6	0.8	0.0	2.1	3.5	0.8	0.0
6021	0.7	0.2	0.0	0.0	2.0	0.2	2.5	1	1	0	1	10	0	39	2	0	6.1	0.0	0.0	2	32	0.0	0.0	0.0	0.9	0.5	0.0	15.1	8.6	0.0	0.0
56021	0.0	0.0	0.0	0.0	0.0	0.0	0.0	0	0	0	0	0	0			0	0.0	0.0	0.0	0	0	0.0	0.0	0.0	0.0	0.0	0.0	2.6	0.0	0.0	0.0
	0.7	0.2	0.0	0.0		0.2		1	1	0	1	10	0			0	6.1	0.0	0.0	2	32	0.0	0.0	0.0	0.9	0.5	0.0	17.7	8.6	0.0	0.0
6022	1.1	0.2	0.2	0.0	1.5	0.2	2.5	0	6	2	1	4	0	36	2	1	3.1	0.0	0.0	0	14	0.0	0.0	0.0	1.4	1.3	0.4	0.0	3.1	0.0	0.6
46064	0.0	0.0	0.0	0.0	0.0	0.0	0.0	0	0	0	1	2	0			0	0.0	0.0	0.0	0	0	0.0	0.0	0.0	0.0	0.5	0.0	0.0	0.0	0.0	0.0
66023	0.0	0.0	0.0	0.0	0.0	0.0	0.0	1	3	1	0	4	0	20	2	1	1.5	0.0	0.0	0	8	0.0	0.0	0.0	0.0	0.2	2.3	0.0	2.5	0.0	0.0
6024	0.0	0.0	0.0	0.0	0.0	0.0	0.0	0	3	0	0	6	0	31	2	0	1.3	0.0	0.0	0	4	0.0	0.0	0.0	0.0	1.4	2.0	0.0	3.4	0.0	0.0
46038	0.3	0.0	0.0	0.0	2.5	0.0	0.0	0	2	0	0	1	0	31	2	0	0.7	0.0	0.0	0	0	0.0	0.0	0.0	0.4	0.3	0.0	0.0	0.7	0.0	0.7
46153	0.0	0.0	0.0	0.0	0.0	0.0	0.0	0	2	0	0	2	0	47	2	0	0.8	0.0	0.0	0	4	0.0	0.0	0.0	0.3	0.3	0.4	0.0	1.0	0.0	0.2
	0.3	0.0	0.0	0.0		0.0		0	7	0	0	9	0			0	2.8	0.0	0.0	0	8	0.0	0.0	0.0	0.7	2.0	2.4	0.0	5.1	0.0	0.9
66025	1.4	0.0	0.0	0.0	2.5	0.0	0.0	0	1	0	2	14	0	42	2	1	10.6	0.0	0.0	0	34	0.0	0.0	0.0	0.0	0.3	0.0	10.7	0.0	0.0	0.0
6026	0.7	0.0	0.0	0.0	2.0	0.1	1.2	0	0	1	2	5	0			0	3.1	0.0	0.0	0	18	0.0	0.0	0.0	0.0	0.3	0.0	4.9	5.2	0.0	0.0
6027	2.9	0.7	0.0	0.0	1.5	0.0	0.0	0	4	2	0	10	0	36	2	1	0.9	0.0	0.0	0	2	0.0	0.0	0.0	0.0	1.6	4.0	0.0	5.6	0.0	0.0
46009	0.0	0.0	0.0	0.0	0.0	0.0	0.0	0	1	0	0	2	0	20	2	0	1.0	0.0	0.0	0	4	0.0	0.0	0.0	0.0	0.2	0.0	4.4	0.0	0.0	0.0
66028	2.5	0.0	0.0	0.0	2.5	0.0	0.0	0	0	4	4	3	0			0	4.5	0.0	0.0	0	22	0.0	0.0	0.0	0.0	0.3	0.0	6.1	0.0	0.0	0.0
6029	1.7	0.6	0.0	0.0	1.5	0.7	1.5	0	4	1	1	5	1	20	2	0	0.0	0.0	0.0	0	0	0.0	0.0	0.0	0.0	0.1	3.0	0.0	3.1	0.0	0.0

調区 査問 単番 位号	用途地域別延長(km)				規制区間延長(km)				指定 最高 速度 (km/h)	交通事故			代表区間番号			常地 時点 観番 測号	道 路 種 別	路 線 名		調査単位区間		
	住居系	商業系	工業系	都市計画区域 用途地域でない	一方通行	異常気象規制等	騒音規制区域			振動規制地域	事故件数 (件)	死者数 (人)	負傷者数 (人)	都道府県	市区町村			区間番号 調査単位	路 線 番 号	路 線 名	起 点 名	終 点 名
							a 区域 及び	b 区域														
6010	2.0	0.1	0.0	2.2	0.0	0.0	4.1	0.1	4.2	40						6	3113	甲府精進湖線	甲府市住吉一丁目13-22	甲府市上曾根町中道橋南詰		
46079	0.0	0.0	0.0	3.2	0.0	8.6	1.6	0.0	1.6	60			19	366	4037	6	3113	甲府精進湖線	甲府市右左口町805-1	甲府市古閑町飯田橋北詰		
46175	0.0	0.0	0.0	1.5	0.0	0.0	1.4	0.0	1.4	40			19	211	6041	6	3113	甲府精進湖線	甲府市上曾根町中道橋南詰	笛吹市境川町寺尾123		
56108	0.0	0.0	0.0	0.0	0.0	0.0	0.6	0.0	0.6	60						6	3113	甲府精進湖線	甲府市古閑町国道358分岐	南都留郡富士河口湖町精進		
	2.0	0.1	0.0	6.9	0.0	8.6	7.7	0.1	7.8													
6011	0.6	0.0	0.0	4.9	0.0	0.0	0.0	0.0	0.0	50						6	3116	白井阿原竜王線	中央市山之神鏡中条橋東詰	甲斐市竜王信玄橋東詰		
46036	0.0	0.0	0.0	1.4	0.0	0.0	1.4	0.0	1.4	40			19	201	1088	6	3117	小瀬スポーツ公園線	甲府市小瀬町1001	甲府市上町2384		
6012	0.0	0.0	0.0	3.0	0.0	0.0	1.6	0.0	1.6	50						6	3118	南アルプス甲斐線	南アルプス市浅原浅原橋西詰	南アルプス市鏡中條302-1		
6013	0.0	0.0	0.0	4.9	0.0	0.0	2.5	1.2	3.7	50						6	3118	南アルプス甲斐線	南アルプス市鏡中條302-1	南アルプス市上高砂713		
16013	0.0	0.0	0.0	4.0	0.0	0.0	3.2	0.8	4.0	40						6	3118	南アルプス甲斐線	南アルプス市上今諏訪1319	南アルプス市野牛島1127		
46176	0.0	0.0	0.0	1.5	0.0	0.0	0.5	0.0	0.5	50			19	211	6041	6	3118	南アルプス甲斐線	南アルプス市上高砂713	南アルプス市野牛島1413		
	0.0	0.0	0.0	13.4	0.0	0.0	7.8	2.0	9.8													
46037	0.8	0.0	0.0	2.7	0.0	0.0	3.5	0.0	3.5	30			19	201	1088	6	3119	愛宕山公園線	甲府市大手三丁目1-1	甲府市東光寺町1955-1		
6021	0.9	0.0	0.0	7.7	0.1	6.4	1.2	0.0	1.2	30						6	3201	塩山停車場大菩薩嶺線	甲州市塩山上於曾1110	甲州市塩山上萩原4783-1		
56021	0.0	0.0	0.0	0.0	0.0	0.0	0.0	0.0	0.0	60						6	3201	塩山停車場大菩薩嶺線	甲州市塩山上萩原4783-1	甲州市塩山上萩原萩原山		
	0.9	0.0	0.0	7.7	0.1	6.4	1.2	0.0	1.2													
6022	0.6	0.9	0.0	1.6	0.0	0.0	2.1	0.8	3.0	40						6	3202	山梨市停車場線	山梨市上神内川1561	山梨市一町田中1168		
46064	0.0	0.0	0.0	0.0	0.0	0.0	0.5	0.0	0.5	60			19	213	1132	6	3203	甲斐大和停車場線	甲州市大和村初鹿野1714-4	甲州市大和村初鹿野1652		
66023	0.1	0.0	0.0	2.4	0.0	0.0	1.8	0.5	2.3	60						6	3204	休息山梨線	甲州市勝沼町山1135	山梨市三ヶ所1431		
6024	0.0	0.0	0.0	3.4	0.0	0.0	3.2	0.2	3.4	30						6	3205	三日市場南線	甲州市塩山三日市場3244	山梨市七日市場876		
46038	0.1	0.1	0.0	0.5	0.0	0.0	0.2	0.4	0.6	40			19	201	1088	6	3205	三日市場南線	山梨市小原西742	山梨市南198		
46153	0.7	0.0	0.0	0.3	0.0	0.0	1.0	0.0	1.0	40			19	205	6024	6	3205	三日市場南線	山梨市小原東615	山梨市小原西755		
	0.8	0.1	0.0	4.2	0.0	0.0	4.4	0.6	5.0													
66025	0.0	0.0	0.0	0.0	0.0	0.0	1.4	0.4	1.8	30						6	3206	塩平窪平線	山梨市牧丘町北原1893	山梨市牧丘町窪平253		
6026	0.0	0.0	0.0	5.2	0.0	0.0	0.3	0.0	0.3	60						6	3207	平沢千野線	甲州市塩山平沢737	甲州市塩山千野293		
6027	0.4	0.2	0.0	5.0	0.0	0.0	5.2	0.1	5.3	40						6	3208	下神内川石和温泉停車場線	山梨市下石森698	笛吹市石和町松本1068		
46009	0.0	0.0	0.0	0.0	0.0	0.0	1.2	0.0	1.2	60			19	206	1069	6	3209	乾徳山線	山梨市三富徳和1005	山梨市三富下萩原359		
66028	0.0	0.0	0.0	0.0	0.0	0.0	0.9	0.0	0.9	30						6	3210	杣口塩山線	山梨市牧丘町杣口3008	甲州市塩山藤木2443		
6029	0.0	0.0	0.0	3.1	0.0	0.0	0.3	1.9	2.9	40						6	3211	山梨笛吹線	笛吹市一宮町田中87	笛吹市御坂町金川原1359		

道路種別	路線名		観測地点名			調査間単番位号	市区町村コード	管理区分	一般国道指定区分	調査区間延長 (km)	改良済み延長 (km)	5.5m以上改良済み延長 (km)	平日交通量												12時間自動車類交通量(台/12h)	24時間自動車類交通量(台/24h)	昼夜率	昼間12時間大型車混入率	
	路線番号	路線名	市	区	丁目								平日12時間車種別交通量									12時間自動車類交通量(台/12h)	24時間自動車類交通量(台/24h)	昼夜率					昼間12時間大型車混入率
													歩行者類	自転車類	動力二輪付車類	乗用車類			貨物車類										
																乗用車	バス	計	小型貨物	普通貨物	計								
6	3212	日影笹子線				46024	19213	2				13.6	4.2	1.2	6	0	12	1	35	175	3	178	60	8	68	246	293	1.19	4.5
6	3213	下荻原三日市場線				46031	19213	2				5.4	3.9	2.8	6	0	1	0	89	1,444	69	1,513	496	656	1,152	2,665	3,171	1.19	27.2
6	3214	休息勝沼線				46125	19213	2				3.6	3.3	2.6	6	0	6	19	70	2,364	22	2,386	907	278	1,185	3,571	4,249	1.19	8.4
6	3216	万力小屋敷線	甲州市塩山上於曾	853-1		6030	19205	2				4.0	3.7	2.0	1	1	224	97	287	3,715	20	3,735	1,259	319	1,578	5,313	6,641	1.25	6.4
6	3216	万力小屋敷線				46131	19205	2				0.8	0.8	0.8	6	0	16	2	57	1,799	50	1,849	893	229	1,122	2,971	3,714	1.25	9.4
6	3216	万力小屋敷線				46154	19205	2				1.2	0.1	0.1	6	0	19	55	211	1,618	4	1,622	658	82	740	2,362	2,953	1.25	3.6
		計										6.0	4.6	2.9											4,411	5,513	1.25	6.4	
6	3217	深沢等々力線				46113	19213	2				3.0	2.0	1.3	6	0	31	5	21	281	17	298	214	44	258	556	662	1.19	11.0
6	3218	大菩薩初鹿野線	甲州市大和町初鹿野	1953		6031	19213	2				19.5	16.0	5.8	1	1	37	1	28	579	17	596	350	249	599	1,195	1,422	1.19	22.3
6	3301	白井河原八田線	笛吹市石和町小石和	18		6041	19211	2				3.6	3.5	3.4	1	1	6	25	131	3,383	9	3,392	896	332	1,228	4,620	5,775	1.25	7.4
6	3301	白井河原八田線				46039	19211	2				1.4	1.4	1.4	6	0	21	108	224	4,166	32	4,198	1,266	782	2,048	6,246	7,808	1.25	13.0
6	3301	白井河原八田線				46132	19211	2				2.4	0.0	0.0	6	0	16	2	57	1,799	50	1,849	893	229	1,122	2,971	3,714	1.25	9.4
		計										7.4	4.9	4.8											4,393	5,491	1.25	9.3	
6	3302	石和温泉停車場線				46040	19211	2				1.0	1.0	1.0	6	0	21	108	224	4,166	32	4,198	1,266	782	2,048	6,246	7,808	1.25	13.0
6	3302	石和温泉停車場線				46074	19211	2				0.8	0.8	0.7	6	0	378	669	695	7,675	300	7,975	1,987	405	2,392	10,367	12,959	1.25	6.8
		計										1.8	1.8	1.7											8,078	10,097	1.25	9.5	
6	3303	市之蔵山梨線	笛吹市一宮町塩田	696-1		6042	19211	2				8.6	4.8	2.5	1	1	22	60	63	1,320	15	1,335	680	85	765	2,100	2,625	1.25	4.8
6	3304	上黒駒石和線				46010	19211	2				3.1	0.0	0.0	6	0	41	5	61	643	26	669	316	47	363	1,032	1,228	1.19	7.1
6	3304	上黒駒石和線	(笛吹市御坂町金川原)	1359-3		66043	19211	2				5.3	1.2	0.4	7	0	60	50	48	520	1	521	409	38	447	968	1,210	1.25	4.0
		計										8.4	1.2	0.4											992	1,217	1.23	5.2	
6	3305	竹居御坂線	笛吹市御坂町大野寺	645		6044	19211	2				2.4	1.3	0.4	1	1	65	53	113	848	15	863	597	71	668	1,531	1,914	1.25	5.6
6	3306	田中勝沼線	(甲州市勝沼町上岩崎)	184		66045	19211	2				5.5	2.7	2.3	7	0	46	19	35	437	12	449	414	56	470	919	1,149	1.25	7.4
6	3307	石和温泉停車場松本線				46164	19211	2				0.5	0.0	0.0	6	0	59	129	226	6,317	60	6,377	1,579	835	2,414	8,791	10,989	1.25	10.2
6	3308	鶯宿上曾根線				56046	19211	2				3.3	0.0	0.0	0	0													
6	3308	鶯宿上曾根線	(笛吹市境川町藤袋)	2434		66046	19211	2				7.0	7.0	5.8	7	0	38	11	45	1,690	39	1,729	892	380	1,272	3,001	3,571	1.19	14.0
		計										10.3	7.0	5.8											3,001	3,571	1.19	14.0	
6	3310	小石和市區線				46069	19211	2				3.4	3.4	1.3	6	0	21	63	181	3,487	61	3,548	1,276	580	1,856	5,404	6,755	1.25	11.9

調区 査問 単番 位号	平日旅行速度調査の別	休日旅行速度調査の別	混雑時平均旅行速度 (km/h)				平成11年度 自動車類交通量							交通量伸び率 H17/H11				車線数	完成時車線数	路面の 種類	中央帯 設置延長 (km)	中央帯 幅員 (m)	緑化 済道路 延長 (km)	幅員 (m)			道路延長 自動車専用 (km)
			平日		休日		調区 査問 単位号	平日 12時間 (台/12h) (台)	平日 24時間 (台/24h) (台)	平日 昼夜率	休日 12時間 (台/12h) (台)	休日 24時間 (台/24h) (台)	休日 昼夜率	平日		休日											
			平成 17 年度	平成 11 年度	平成 17 年度	平成 11 年度								平日 12 時間	平日 24 時間	休日 12 時間	休日 24 時間										
46024	1	9	29.6	34.5	29.6		46013	491	535	1.09	524	555	1.06	0.50	0.55	0.64	0.70	1	4	0.0	0.0	0.0	5.25	4.50	4.00	0.0	
46031	1	9	33.4	44.6	33.4		46014	2,487	2,711	1.09	1,962	2,080	1.06	1.07	1.17	1.41	1.54	2	4	0.0	0.0	0.0	7.00	5.50	3.00	0.0	
46125	1	9	37.3	41.3	37.3		46015	2,586	2,819	1.09	1,967	2,085	1.06	1.38	1.51	0.97	1.28	2	4	0.0	0.0	0.0	6.50	5.50	5.00	0.0	
6030	1	9	23.8	32.4	23.8	29.5	6023	6,098	7,805	1.28	4,666	5,972	1.28	0.87	0.85	0.99	0.99	2	2	0.0	0.0	0.0	6.50	5.50	5.50	0.0	
46131	1	9	32.7	19.5	32.7		46016	2,586	3,465	1.34	1,967	2,557	1.30	1.15	1.07	1.29	1.22	2	2	0.0	0.0	0.7	8.00	6.00	5.00	0.0	
46154	1	9	31.6	30.8	31.6		66025	2,140	2,953	1.38	1,508	1,795	1.19	1.10	1.00	1.08	1.08	1	2	0.0	0.0	0.0	7.00	6.00	5.25	0.0	
			26.0	29.2	26.0	29.5			5,513	7,082	1.28	4,216	5,403	1.28	0.80	0.78	0.89	0.88			0.0		0.7	6.80			0.0
46113	1	9	37.2	47.8	37.2	30.5	46017	845	921	1.09	711	754	1.06	0.66	0.72	0.83	0.98	2	2	0.0	0.0	0.0	8.25	5.50	3.00	0.0	
6031	1	1	37.0	38.3	38.4	35.7	66022	1,256	1,733	1.38	1,738	2,068	1.19	0.95	0.82	0.66	0.64	2	4	0.0	0.0	0.0	7.50	6.00	6.00	0.0	
6041	1	9	27.8	30.4	27.8		6024	4,403	6,076	1.38	3,581	4,261	1.19	1.05	0.95	0.99	0.99	2	2	0.0	0.0	0.1	6.50	5.50	6.25	0.0	
46039	1	9	35.5	31.5	35.5		46018	4,403	6,076	1.38	3,581	4,261	1.19	1.42	1.28	1.35	1.52	2	2	0.0	0.0	0.0	6.50	5.50	5.00	0.0	
46132	1	9	32.5	44.3	32.5		46019	2,942	4,060	1.38	1,848	2,199	1.19	1.01	0.91	1.37	1.42	1	4	0.0	0.0	0.0	5.00	3.25	4.25	0.0	
			30.5	18.1	30.5				3,909	5,395	1.38	2,996	3,564	1.19	1.12	1.02	1.16	1.20			0.0		0.1	6.01			0.0
46040	1	9	25.4	23.8	25.4	27.3	46021	7,488	9,585	1.28	10,672	13,660	1.28	0.83	0.81	0.45	0.47	2	2	0.0	0.0	0.0	7.25	6.00	6.25	0.0	
46074	1	9	16.2	18.5	16.2	10.0	46020	12,287	15,727	1.28	6,897	8,828	1.28	0.84	0.82	1.05	1.01	2	2	0.0	0.0	0.4	7.00	6.00	7.00	0.0	
			20.3	21.1	20.3	15.4			9,621	12,315	1.28	8,575	10,976	1.28	0.84	0.82	0.69	0.69			0.0		0.4	7.14			0.0
6042	1	9	39.5	28.2	39.5	14.1	6042	2,487	2,711	1.09	1,962	2,080	1.06	0.84	0.97	0.99	0.99	1	4	0.0	0.0	0.0	6.25	5.25	5.00	0.0	
46010	1	9	27.4	31.8	27.4	33.4	46022	758	826	1.09	546	579	1.06	1.36	1.49	1.88	2.06	1	4	0.0	0.0	0.0	4.50	3.75	3.25	0.0	
66043	1	9	33.4	34.4	33.4		6026	945	1,304	1.38	630	750	1.19	1.02	0.93	0.96	1.00	1	4	0.0	0.0	0.0	4.75	4.00	3.25	0.0	
			30.9	29.4	30.9	29.1			876	1,128	1.29	599	687	1.15	1.13	1.08	1.27	1.33			0.0		0.0	4.66			0.0
6044	1	9	36.3	39.6	36.3		66027	1,641	2,265	1.38	1,213	1,443	1.19	0.93	0.84	1.00	1.00	1	4	0.0	0.0	0.0	6.00	5.25	5.00	0.0	
66045	1	9	35.4	39.4	35.4		6028	895	1,146	1.28	2,060	2,637	1.28	1.03	1.00	0.96	0.92	1	4	0.0	0.0	0.0	5.75	5.00	4.75	0.0	
46164	1	9	18.4	16.7	18.4	11.3	46023	14,645	19,545	1.33	13,242	17,346	1.31	0.60	0.56	0.46	0.42	1	2	0.0	0.0	0.0	4.50	4.00	4.25	0.0	
56046							56029											1	6	0.0	0.0	0.0	1.00	0.75	0.75	0.0	
66046	1	9	38.9	43.6	38.9		6029	2,942	3,207	1.09	1,848	1,959	1.06	1.02	1.11	0.96	1.05	2	2	0.0	0.0	0.9	7.00	5.50	3.50	0.0	
			38.9	37.7	38.9				2,618	2,866	1.09	1,673	1,789	1.07	1.15	1.25	1.06	1.15			0.0		0.9	5.08			0.0
46069	1	9	38.1	30.9	38.1		46025	6,045	8,342	1.38	4,880	5,807	1.19	0.89	0.81	0.92	0.96	2	4	0.0	0.0	0.7	6.25	5.50	6.00	0.0	

調区 査問 単番 位号	歩道					両側歩道 (km)		鉄道との 平面交差	信号 交差点数		信号のない 交差点数		立体交 差点数	代表 交差点		右折車 線設置 交差点 数	バス関係延長(km)			バス停留 施設設置数		付加車線 登坂車線延長(km)			沿道状況別延長(km)				区域 内延長 都市計 画 (km)	市街 化区 域内 延長 (km)	都市 計画 決定 延長 (km)				
	歩道設置延長 (km)	緑化 道路 延長 (km)	うち 自転車 延長 (km)	通行 可能 延長 (km)	代表 幅員 (m)	設置 延長 (km)	代表 幅員 (m)		W 5.5m	W< 5.5m	W 5.5m	W< 5.5 m		青 時間 比 (%)	右折 コード		バス 路線 延長	バス 優先 延長	バス 専用 延長	停車 帯	停留 所	ゆ ずり 車線	追 越車 線	登 坂車 線	D I D	そ の 他 市 街 部	平 地 部	山 地 部				D I D	そ の 他 市 街 部	平 地 部	山 地 部
46024	0.0	0.0	0.0	0.0	0.0	0.0	0.0	0	1	0	1	4	0	24	2	0	0.6	0.0	0.0	0	6	0.0	0.0	0.0	0.0	0.3	0.0	13.3	0.0	0.0	0.0				
46031	0.3	0.0	0.0	0.0	3.5	0.0	0.0	0	1	0	3	6	0	43	2	0	0.0	0.0	0.0	0	0	0.0	0.0	0.0	0.0	0.6	0.0	4.8	4.5	0.0	0.0				
46125	0.3	0.0	0.0	0.0	1.5	0.3	1.5	0	3	1	4	4	0	24	2	2	0.1	0.0	0.0	0	0	0.0	0.0	0.0	0.0	0.2	0.8	2.6	3.6	0.0	0.0				
6030	0.9	0.0	0.0	0.0	1.2	0.2	1.8	1	6	3	0	4	0	63	2	2	4.0	0.0	0.0	0	14	0.0	0.0	0.0	2.0	2.0	0.0	0.0	4.0	0.0	0.9				
46131	0.8	0.7	0.0	0.0	1.5	0.8	1.5	0	2	2	0	1	0	25	1	4	0.8	0.0	0.0	0	4	0.0	0.0	0.0	0.3	0.3	0.2	0.0	0.8	0.0	0.8				
46154	0.0	0.0	0.0	0.0	0.0	0.0	0.0	0	3	0	0	4	0	44	2	0	0.0	0.0	0.0	0	0	0.0	0.0	0.0	1.2	0.0	0.0	0.0	1.2	0.0	0.1				
	1.7	0.7	0.0	0.0		1.0		1	11	5	0	9	0			6	4.8	0.0	0.0	0	18	0.0	0.0	0.0	3.5	2.3	0.2	0.0	6.0	0.0	1.8				
46113	0.0	0.0	0.0	0.0	0.0	0.0	0.0	0	1	0	0	2	0	20	2	0	0.0	0.0	0.0	0	0	0.0	0.0	0.0	0.0	0.1	0.0	2.9	3.0	0.0	0.0				
6031	0.1	0.0	0.0	0.0	1.8	0.1	1.8	0	1	0	0	1	0	18	2	0	0.0	0.0	0.0	0	0	0.0	0.0	0.0	0.0	0.0	0.0	19.5	0.0	0.0	0.0				
6041	0.9	0.0	0.3	0.0	2.5	0.0	0.0	0	3	2	1	7	0	23	2	1	0.0	0.0	0.0	0	0	0.0	0.0	0.0	0.0	1.1	2.5	0.0	3.6	0.0	0.3				
46039	0.1	0.0	0.0	0.0	1.5	0.0	0.0	0	2	2	0	2	0	50	2	0	0.0	0.0	0.0	0	0	0.0	0.0	0.0	0.0	0.3	1.1	0.0	1.4	0.0	0.0				
46132	0.0	0.0	0.0	0.0	0.0	0.0	0.0	0	1	0	1	2	0	28	2	0	0.0	0.0	0.0	0	0	0.0	0.0	0.0	0.0	0.0	2.4	0.0	2.4	0.0	0.0				
	1.0	0.0	0.3	0.0		0.0		0	6	4	2	11	0			1	0.0	0.0	0.0	0	0	0.0	0.0	0.0	0.0	1.4	6.0	0.0	7.4	0.0	0.3				
46040	0.6	0.0	0.3	0.0	2.5	0.1	2.0	0	2	1	0	2	0	31	2	1	1.0	0.0	0.0	0	6	0.0	0.0	0.0	0.0	0.8	0.2	0.0	1.0	0.0	0.1				
46074	0.8	0.4	0.5	0.0	2.5	0.8	2.5	0	1	1	2	3	0	42	1	2	0.8	0.0	0.0	0	4	0.0	0.0	0.0	0.0	0.8	0.0	0.0	0.8	0.0	0.8				
	1.4	0.4	0.8	0.0		0.9		0	3	2	2	5	0			3	1.8	0.0	0.0	0	10	0.0	0.0	0.0	0.0	1.6	0.2	0.0	1.8	0.0	0.9				
6042	2.2	0.0	0.0	0.0	1.5	0.3	1.5	0	8	1	3	9	0	43	2	2	4.6	0.0	0.0	1	22	0.0	0.0	0.0	0.0	2.0	5.1	1.5	8.6	0.0	1.1				
46010	0.0	0.0	0.0	0.0	0.0	0.0	0.0	0	1	0	2	8	0	24	2	0	0.0	0.0	0.0	0	0	0.0	0.0	0.0	0.0	0.7	0.0	2.4	3.1	0.0	0.0				
66043	0.4	0.0	0.0	0.0	1.0	0.0	0.0	0	3	1	2	7	0	31	2	0	0.0	0.0	0.0	0	0	0.0	0.0	0.0	0.0	2.6	2.7	0.0	5.3	0.0	0.0				
	0.4	0.0	0.0	0.0		0.0		0	4	1	4	15	0			0	0.0	0.0	0.0	0	0	0.0	0.0	0.0	0.0	3.3	2.7	2.4	8.4	0.0	0.0				
6044	0.0	0.0	0.0	0.0	0.0	0.0	0.0	0	3	0	0	4	0	16	2	0	2.4	0.0	0.0	0	10	0.0	0.0	0.0	0.0	0.4	2.0	0.0	2.4	0.0	0.0				
66045	1.0	0.0	0.0	0.0	1.7	0.7	1.7	0	2	5	1	4	0	32	2	0	2.6	0.0	0.0	0	12	0.0	0.0	0.0	0.0	3.1	1.7	0.7	5.5	0.0	0.0				
46164	0.3	0.0	0.0	0.0	1.2	0.2	1.2	1	1	0	1	1	0	25	2	0	0.0	0.0	0.0	0	0	0.0	0.0	0.0	0.0	0.5	0.0	0.0	0.5	0.0	0.2				
56046	0.0	0.0	0.0	0.0	0.0	0.0	0.0	0	0	0	0	0	0			0	0.0	0.0	0.0	0	0	0.0	0.0	0.0	0.0	0.0	0.0	3.3	0.2	0.0	0.0				
66046	2.0	0.9	0.0	0.0	2.0	0.1	2.0	0	1	2	2	3	0	27	2	2	0.0	0.0	0.0	0	0	0.0	0.0	0.0	0.0	0.2	1.7	5.1	7.0	0.0	0.0				
	2.0	0.9	0.0	0.0		0.1		0	1	2	2	3	0			2	0.0	0.0	0.0	0	0	0.0	0.0	0.0	0.0	0.2	1.7	8.4	7.2	0.0	0.0				
46069	0.8	0.5	0.5	0.0	2.2	0.0	0.0	0	3	0	2	1	1	60	1	1	0.0	0.0	0.0	0	0	0.0	0.0	0.0	0.0	0.0	3.4	0.0	3.4	0.0	0.5				

調区 査問 単番 位号	用途地域別延長(km)				規制区間延長(km)					指定 最高 速度 (km/h)	交通事故			代表区間番号			常地 時点 観番 測号	道 路 種 別	路 線 名		調査単位区間		
	住居系	商業系	工業系	都市計画区域 用途地域でない	一方通行	異常気象規制等	騒音規制区域				振動規制地域	事故件数 (件)	死者数 (人)	負傷者数 (人)	都道府県	市区町村			区間番号 調査単位	路 線 番 号	路 線 名	起 点 名	終 点 名
							a 区域 及 b 区域	b 区域	c 区域														
46024	0.0	0.0	0.0	0.0	0.0	0.0	1.6	1.5	3.1	60				19	442	1070		6	3212	日影笹子線	甲州市大和村日影204	大月市笹子町黒野田255	
46031	0.0	0.0	0.0	4.5	0.0	0.0	1.6	0.0	1.6	60				19	205	1082		6	3213	下荻原三日市場線	山梨市牧丘町成沢698	甲州市塩山三日市場3346	
46125	0.0	0.0	0.0	3.6	0.0	0.0	0.0	2.7	2.7	40				19	211	4123		6	3214	休息勝沼線	甲州市勝沼町勝沼2076	甲州市勝沼町山1140	
6030	1.5	0.8	0.0	1.7	0.0	0.0	3.3	0.7	4.0	40								6	3216	万力小屋敷線	山梨市小原西742	甲州市塩山上於曾1026	
46131	0.1	0.5	0.0	0.2	0.0	0.0	0.2	0.6	0.8	40				19	211	4125		6	3216	万力小屋敷線	山梨市万力1122	山梨市上神内川1231	
46154	0.6	0.6	0.0	0.0	0.0	0.0	0.4	0.8	1.2	40				19	205	6024		6	3216	万力小屋敷線	山梨市上神内川61	山梨市小原西755	
	2.2	1.9	0.0	1.9	0.0	0.0	3.9	2.1	6.0														
46113	0.0	0.0	0.0	3.0	0.0	0.0	0.0	0.0	0.0	40				19	205	4113		6	3217	深沢等々力線	甲州市勝沼町深沢3037	甲州市勝沼町勝沼3482-12	
6031	0.0	0.0	0.0	0.0	0.0	10.1	1.6	0.0	1.6	60								6	3218	大菩薩初鹿野線	甲州市塩山上萩原4783-1	甲州市大和町初鹿野1847	
6041	0.1	0.3	0.0	3.2	0.0	0.0	3.1	0.5	3.6	40								6	3301	白井河原八田線	笛吹市石和町河内99	笛吹市石和町市部1173	
46039	0.0	0.0	0.0	1.4	0.0	0.0	1.4	0.0	1.4	60				19	201	1088		6	3301	白井河原八田線	笛吹市石和町井戸189	笛吹市石和町河内81	
46132	0.0	0.0	0.0	2.4	0.0	0.0	1.7	0.0	1.7	60				19	211	4125		6	3301	白井河原八田線	甲府市白井町白井河原橋北詰	笛吹市石和町螢見橋西詰	
	0.1	0.3	0.0	7.0	0.0	0.0	6.2	0.5	6.7														
46040	0.0	0.2	0.0	0.8	0.0	0.0	0.6	0.2	0.8	40				19	201	1088		6	3302	石和温泉停車場線	笛吹市石和町市部1010	笛吹市石和町下平井37	
46074	0.1	0.7	0.0	0.0	0.0	0.0	0.8	0.0	0.8	40				19	201	4001		6	3302	石和温泉停車場線	笛吹市石和町松本177	笛吹市石和町市部1110	
	0.1	0.9	0.0	0.8	0.0	0.0	1.4	0.2	1.6														
6042	0.9	0.4	0.0	7.3	0.0	0.0	4.7	5.5	8.6	40								6	3303	市之蔵山梨線	笛吹市一宮町市之蔵958	山梨市北190-1	
46010	0.0	0.0	0.0	3.1	0.0	0.0	3.1	0.0	3.1	30				19	206	1069		6	3304	上黒駒石和線	笛吹市御坂町上黒駒4960	笛吹市御坂町上黒駒1110	
66043	0.0	0.0	0.0	5.3	0.0	0.0	4.7	0.6	5.3	30								6	3304	上黒駒石和線	笛吹市御坂町上黒駒1120	笛吹市石和町下平井68-1	
	0.0	0.0	0.0	8.4	0.0	0.0	7.8	0.6	8.4														
6044	0.0	0.0	0.0	2.4	0.0	0.0	1.7	0.7	2.4	30								6	3305	竹居御坂線	笛吹市八代町竹居1928	笛吹市御坂町栗合184	
66045	0.0	0.0	0.0	5.5	0.0	0.0	0.0	5.5	5.5	40								6	3306	田中勝沼線	笛吹市一宮町田中129	甲州市勝沼町上岩崎1077	
46164	0.0	0.2	0.0	0.3	0.0	0.0	0.2	0.3	0.5	30				19	211	6027		6	3307	石和温泉停車場松本線	笛吹市石和町松本177	笛吹市石和町松本96	
56046	0.0	0.0	0.0	0.2	0.0	0.0	0.0	0.0	0.0	60								6	3308	鶯宿上曾根線	笛吹市芦川町鶯宿94	笛吹市境川町大窪	
66046	0.0	0.0	0.0	7.0	0.0	0.0	4.8	0.0	4.8	40								6	3308	鶯宿上曾根線	笛吹市境川町大窪	笛吹市境川町寺尾355-2	
	0.0	0.0	0.0	7.2	0.0	0.0	4.8	0.0	4.8														
46069	0.3	0.0	0.0	3.1	0.0	0.0	1.0	0.0	1.0	40				19	211	1136		6	3310	小石和市部線	笛吹市石和町小石和292	笛吹市石和町市部426	

道路種別	路線名		観測地点名		調区 査問 単番 位号	都 市 区 道 府 町 村 コ ド	管 理 区 分	一 般 国 道 指 定 区 分	調 査 区 間 単 位 長 (km)	改 良 済 み 延 長 (km)	5.5m 以 上 改 良 済 み 延 長 (km)	平日交通量												12 時 間 調 査 の 別 交 通 量 観 測 の 別	24 時 間 調 査 の 別	歩 行 者 類	自 転 車 類	動 二 輪 力 車 類	平日12時間車種別交通量						12時間 自動車類 交通量 (台/12h)	24時間 自動車類 交通量 (台/24h)	昼 夜 率	昼間 12 時間 大型 車混 入率
	路線 番号	路線 名	市 郡 区 町 村 丁 字	市 郡 区 町 村 丁 字								自動車類									乗 用 車	バ ス	計						貨物車類									
												乗用車類			貨物車類			小 型 貨 物	普 通 貨 物	計																		
												乗 用 車	バ ス	計	小 型 貨 物	普 通 貨 物	計																					
6	3311	栗合成田線	笛吹市御坂町栗合112-3	6047	19211	2			3.0	3.0	2.9	1	1	75	54	284	4,721	98	4,819	1,886	413	2,299	7,118	8,898	1.25	7.2												
6	3312	一宮山梨線	笛吹市一宮町坪井1659	6048	19211	2			1.5	0.9	0.9	1	1	11	18	57	1,962	66	2,028	624	336	960	2,988	3,735	1.25	13.5												
6	3312	一宮山梨線		46041	19205	2			0.8	0.8	0.8	6	0	21	108	224	4,166	32	4,198	1,266	782	2,048	6,246	7,808	1.25	13.0												
6	3312	一宮山梨線		46046	19211	2			0.6	0.2	0.2	6	0	2	40	147	5,210	45	5,255	1,656	1,405	3,061	8,316	10,395	1.25	17.4												
			計						2.9	1.9	1.9											4,989	6,236	1.25	14.7													
6	3313	藤垩石和線	笛吹市石和町四日市場800	6049	19211	2			3.5	1.8	0.3	1	1	32	211	260	4,049	37	4,086	1,318	354	1,672	5,758	7,198	1.25	6.8												
6	3313	藤垩石和線		46052	19211	2			4.0	2.4	2.4	6	0	16	12	80	1,591	29	1,620	671	365	1,036	2,656	3,153	1.19	14.8												
6	3313	藤垩石和線		46053	19211	2			1.4	1.4	1.4	6	0	16	12	80	1,591	29	1,620	671	365	1,036	2,656	3,153	1.19	14.8												
			計						8.9	5.6	4.1											3,876	4,744	1.22	10.1													
6	3401	市川大門停車場線		46080	19346	2			0.1	0.1	0.0	6	0	490	31	44	479	4	483	115	26	141	624	780	1.25	4.8												
6	3402	鯉沢口停車場線		46081	19362	2			0.1	0.1	0.1	6	0	490	31	44	479	4	483	115	26	141	624	780	1.25	4.8												
6	3403	甲斐岩間停車場西島線	西八代都市川三郷町岩間4141	6061	19346	2			1.8	1.8	1.2	1	1	68	62	60	737	20	757	282	76	358	1,115	1,394	1.25	8.6												
6	3404	古関割子線	(南巨摩郡身延町道216)	66062	19365	2			5.4	5.4	2.2	7	0	30	21	72	615	15	630	327	68	395	1,025	1,220	1.19	8.1												
6	3405	割子切石線	南巨摩郡身延町下田原1909	6063	19365	2			4.9	3.3	2.7	1	1	68	16	28	402	12	414	259	55	314	728	866	1.19	9.2												
6	3407	十谷鬼島線	(南巨摩郡鯉沢町鳥屋290)	66064	19362	2			6.1	5.6	4.8	7	0	35	0	29	374	17	391	254	92	346	737	877	1.19	14.8												
6	3408	甲斐上野停車場線		46185	19346	2			0.2	0.2	0.2	6	0	68	62	60	737	20	757	282	76	358	1,115	1,394	1.25	8.6												
6	3409	四尾連湖公園線	西八代都市川三郷町市川大門950	6065	19346	2			11.8	10.1	10.1	1	1	9	2	20	427	8	435	223	29	252	687	818	1.19	5.4												
6	3410	粟倉飯富線		46002	19365	2			2.0	2.0	1.3	6	0	8	1	86	1,853	51	1,904	784	161	945	2,849	3,390	1.19	7.4												
6	3411	下部飯富線	(南巨摩郡身延町宮木1461)	66066	19365	2			5.5	4.4	1.7	7	0	58	92	33	487	0	487	250	113	363	850	1,012	1.19	13.3												
6	3412	栃代常葉線		46011	19365	2			9.6	3.1	2.5	6	0	41	5	61	643	26	669	316	47	363	1,032	1,228	1.19	7.1												
6	3413	平林青柳線		46191	19361	2			8.5	4.0	3.3	6	0	68	16	28	402	12	414	259	55	314	728	866	1.19	9.2												
6	3413	平林青柳線	(南巨摩郡増穂町天神中条1134)	66067	19361	2			2.1	2.1	2.1	7	0	320	61	218	2,575	18	2,593	1,103	149	1,252	3,845	4,806	1.25	4.3												
			計						10.6	6.1	5.4											1,346	1,647	1.22	6.5													
6	3414	山保久那土線		46114	19365	2			8.2	4.6	1.8	6	0	31	5	21	281	17	298	214	44	258	556	662	1.19	11.0												
6	3415	湯之奥上之平線		46225	19365	2			4.6	2.4	0.6	6	0	8	39	26	639	17	656	522	63	585	1,241	1,477	1.19	6.4												
6	3416	折門古関線		46012	19365	2			7.6	2.9	0.9	6	0	41	5	61	643	26	669	316	47	363	1,032	1,228	1.19	7.1												

調区 査問 単番 位号	休日交通量																	平日ピーク時間交通量(台/時)												平日ピーク比率(昼間12h)						
	12・24時間調査の別		休日12時間車種別交通量											平日ピーク時間交通量(台/時)												平日ピーク比率(昼間12h)										
	交通量観測の別	歩行者類	自転車類	動力二輪車類	自動車類									12時間自動車類交通量(台/12h)	24時間自動車類交通量(台/24h)	昼夜率	昼間12時間大型車混入率	休日平日12時間交通量比(休/平)	上り						下り						計			ピーク時間	昼間重方向率(%)	TP/T12(%)
					乗用車類			貨物車類			12時間自動車類交通量(台/12h)	24時間自動車類交通量(台/24h)	昼夜率						昼間12時間大型車混入率	休日平日12時間交通量比(休/平)	自転車類	動力二輪車類	自動車類			自転車類	動力二輪車類	自動車類								
					乗用車	バス	計	小型貨物	普通貨物	計													小型車類	大型車類	計			小型車類	大型車類	計						
6047	9	0	-	-	-	5,524	158	5,682	1,053	102	1,155	6,837	8,749	1.28	3.8	0.96	0	20	374	13	387	4	14	356	16	372	4	34	730	29	759	17-18	51	10.7		
6048	1	1	5	2	40	2,074	70	2,144	268	65	333	2,477	3,047	1.23	5.5	0.83	1	5	178	25	203	0	3	97	15	112	1	8	275	40	315	8-9	64	10.5		
46041	9	0	-	-	-	4,103	36	4,139	570	128	698	4,837	6,479	1.34	3.4	0.77	3	15	243	9	252	8	11	326	33	359	11	26	569	42	611	17-18	59	9.8		
46046	9	0	-	-	-	5,942	62	6,004	903	259	1,162	7,166	9,600	1.34	4.5	0.86	0	6	303	78	381	3	17	442	60	502	3	23	745	138	883	8-9	57	10.6		
											4,098	5,349	1.31	4.4	0.82			222	32	253			232	29	261			453	61	514			10.3			
6049	9	0	-	-	-	2,533	21	2,554	601	125	726	3,280	3,902	1.19	4.5	0.57	5	8	371	17	388	65	37	385	25	410	70	45	756	42	798	8-9	51	13.9		
46052	6	0	21	2	42	1,531	29	1,560	270	48	318	1,878	2,177	1.16	4.1	0.71	0	1	114	28	142	2	3	141	24	165	2	4	255	52	307	7-8	54	11.6		
46053	6	0	21	2	42	1,531	29	1,560	270	48	318	1,878	2,177	1.16	4.1	0.71	0	1	114	28	142	2	3	141	24	165	2	4	255	52	307	7-8	54	11.6		
											2,429	2,855	1.18	4.3	0.63			215	24	239			237	24	261			452	48	500			12.9			
46080	6	0	437	21	9	298	8	306	90	2	92	398	490	1.23	2.5	0.64	2	6	49	1	50	2	1	45	1	46	4	7	94	2	96	7-8	52	15.4		
46081	6	0	437	21	9	298	8	306	90	2	92	398	490	1.23	2.5	0.64	2	6	49	1	50	2	1	45	1	46	4	7	94	2	96	7-8	52	15.4		
6061	9	0	-	-	-	735	5	740	151	33	184	924	1,181	1.28	4.1	0.83	14	0	85	6	91	2	0	46	2	48	16	0	131	8	139	7-8	65	12.5		
66062	7	0	56	16	67	570	15	585	229	50	279	864	1,002	1.16	7.5	0.84	0	3	34	3	37	4	8	90	3	93	4	11	124	6	130		72	12.7		
6063	9	0	-	-	-	304	0	304	102	17	119	423	502	1.19	4.0	0.58	0	1	13	2	15	0	2	61	2	63	0	3	74	4	78	7-8	81	10.7		
66064	7	0	23	2	31	462	0	462	122	23	145	607	704	1.16	3.8	0.82	0	3	35	2	37	0	0	45	5	50	0	3	80	7	87		57	11.8		
46185	9	0	-	-	-	735	5	740	151	33	184	924	1,181	1.28	4.1	0.83	14	0	85	6	91	2	0	46	2	48	16	0	131	8	139	7-8	65	12.5		
6065	9	0	-	-	-	587	4	591	162	8	170	761	905	1.19	1.6	1.11	0	0	21	1	22	0	4	73	1	74	0	4	94	2	96	7-8	77	14.0		
46002	9	0	-	-	-	2,054	34	2,088	461	39	500	2,588	3,183	1.23	2.8	0.91	0	3	305	9	314	0	1	87	7	94	0	4	392	16	408	7-8	77	14.3		
66066	7	0	36	51	38	316	0	316	140	19	159	475	551	1.16	4.0	0.56	9	2	68	15	83	8	1	51	3	54	17	3	119	18	137		61	16.1		
46011	9	0	-	-	-	846	15	861	147	19	166	1,027	1,190	1.16	3.3	1.00	0	2	84	4	88	0	0	54	5	59	0	2	138	9	147	7-8	60	14.2		
46191	9	0	-	-	-	304	0	304	102	17	119	423	502	1.19	4.0	0.58	0	1	13	2	15	0	2	61	2	63	0	3	74	4	78	7-8	81	10.7		
66067	7	0	447	153	155	2,973	5	2,978	699	70	769	3,747	4,609	1.23	2.0	0.97	6	7	241	9	250	3	15	222	9	231	9	22	463	18	481		52	12.5		
											1,082	1,316	1.22	2.6	0.80			58	3	62			93	3	96			151	7	158			11.7			
46114	9	0	-	-	-	364	7	371	216	5	221	592	739	1.25	2.0	1.06	0	1	26	1	27	0	2	28	5	33	0	3	54	6	60	14-15	55	10.8		
46225	9	0	-	-	-	589	15	604	282	32	314	918	1,090	1.19	5.1	0.74	4	0	62	16	78	0	0	54	7	61	4	0	116	23	139	16-17	56	11.2		
46012	9	0	-	-	-	846	15	861	147	19	166	1,027	1,190	1.16	3.3	1.00	0	2	84	4	88	0	0	54	5	59	0	2	138	9	147	7-8	60	14.2		

調区 査問 単番 位号	平日 旅行 速度 調査 の別	休日 旅行 速度 調査 の別	混雑時平均旅行速度 (km/h)				平成11年度 自動車類交通量							交通量伸び率 H17/H11				車線数		路 面 の 種 類	中 央 帯 設 置 延 長 (km)	中 央 帯 幅 員 (m)	緑 化 済 道 路 延 長 (km)	幅員 (m)			自 道 路 延 長 専 用 (km)
			平日		休日		調 区 査 問 単 位 号	平 日 12 時 間 (台/12h) (台)	平 日 24 時 間 (台/24h) (台)	平 日 昼 夜 率	休 日 12 時 間 (台/12h) (台)	休 日 24 時 間 (台/24h) (台)	休 日 昼 夜 率	平日		休日		車 線 数	完 成 時 車 線 数					車 道 部 幅 員	車 道 幅 員	最 小 車 道 部 幅 員	
			平成 17 年 度	平成 11 年 度	平成 17 年 度	平成 11 年 度								平日 12 時 間	平日 24 時 間	休日 12 時 間	休日 24 時 間										
6047	1	9	36.2	42.4	36.2		6030	7,488	9,585	1.28	6,897	8,828	1.28	0.95	0.93	0.99	0.99	2	2	0.0	0.0	0.0	6.75	5.75	6.50	0.0	
6048	1	1	24.5		24.5													2	2	0.0	0.0	0.0	7.50	6.50	5.00	0.0	
46041	1	9	45.7		45.7													2	2	0.0	0.0	0.0	7.00	5.50	7.00	0.0	
46046	1	9	27.3		27.3													2	3	0.0	0.0	0.0	7.00	6.00	7.00	0.0	
			28.8		28.8															0.0		0.0	7.26			0.0	
6049	1	9	40.0	40.9	40.0	42.2	6031	4,627	6,385	1.38	3,304	3,932	1.19	1.24	1.13	0.99	0.99	1	4	0.0	0.0	0.0	6.50	5.25	4.50	0.0	
46052	1	9	35.1	34.9	35.1		46026	4,403	6,076	1.38	3,581	4,261	1.19	0.60	0.52	0.52	0.51	2	2	0.0	0.0	0.0	5.50	4.50	4.50	0.0	
46053	1	9	34.3	39.7	34.3		46027	4,403	6,076	1.38	3,581	4,261	1.19	0.60	0.52	0.52	0.51	2	2	0.0	0.0	0.0	7.50	6.00	7.50	0.0	
			36.7	37.4	36.7	38.5		4,511	6,224	1.38	3,448	4,103	1.19	0.86	0.76	0.70	0.70			0.0		0.0	6.21			0.0	
46080	1	9	20.0	6.0	20.0		46028	613	785	1.28	418	535	1.28	1.02	0.99	0.95	0.92	2	2	0.0	0.0	0.0	7.50	6.50	7.50	0.0	
46081	1	9	14.4	11.3	14.4		46029	613	785	1.28	418	535	1.28	1.02	0.99	0.95	0.92	2	2	0.0	0.0	0.0	7.75	6.50	7.75	0.0	
6061	1	9	24.8	34.3	24.8		66032	1,502	1,923	1.28	924	1,183	1.28	0.74	0.72	1.00	1.00	1	2	0.0	0.0	0.0	5.75	5.00	5.00	0.0	
66062	1	9	37.0	41.4	37.0		6033	1,001	1,091	1.09	903	957	1.06	1.02	1.12	0.96	1.05	1	2	0.0	0.0	0.0	6.00	5.00	4.00	0.0	
6063	1	9	36.8	38.0	36.8		66034	761	1,050	1.38	423	503	1.19	0.96	0.83	1.00	1.00	2	4	0.0	0.0	0.0	6.50	5.50	3.00	0.0	
66064	1	9	36.6	38.8	36.6		6035	720	785	1.09	631	669	1.06	1.02	1.12	0.96	1.05	2	2	0.0	0.0	0.0	7.00	5.75	3.50	0.0	
46185	1	9	31.3	32.7	31.3		46031	1,837	2,351	1.28	1,028	1,316	1.28	0.61	0.59	0.90	0.90	2	2	0.0	0.0	0.0	8.00	6.50	8.00	0.0	
6065	1	9	36.1	35.0	36.1		66036	761	1,050	1.38	761	906	1.19	0.90	0.78	1.00	1.00	2	4	0.0	0.0	0.4	7.00	6.00	3.00	0.0	
46002	1	9	31.7	35.8	31.7		46032	4,473	4,876	1.09	3,320	3,519	1.06	0.64	0.70	0.78	0.90	2	2	0.0	0.0	0.0	7.50	6.00	4.50	0.0	
66066	1	9	32.4	38.8	32.4		6037	830	905	1.09	499	529	1.06	1.02	1.12	0.95	1.04	1	4	0.0	0.0	0.7	6.00	5.00	3.50	0.0	
46011	1	9	30.6	36.6	30.6	36.4	46033	1,141	1,244	1.09	1,995	2,115	1.06	0.90	0.99	0.51	0.56	1	2	0.0	0.0	0.0	5.25	4.25	3.00	0.0	
46191	1	9	30.9	34.7	30.9	33.4	46034	720	785	1.09	631	669	1.06	1.01	1.10	0.67	0.75	1	4	0.0	0.0	0.0	5.75	4.75	3.00	0.0	
66067	1	9	28.6	30.5	28.6	30.7	6038	3,770	5,203	1.38	3,902	4,643	1.19	1.02	0.92	0.96	0.99	2	2	0.0	0.0	1.7	7.00	5.50	7.00	0.0	
			30.4	33.8	30.4	32.8		1,324	1,660	1.25	1,279	1,456	1.14	1.02	0.99	0.85	0.90			0.0		1.7	6.00			0.0	
46114	1	9	30.8	36.7	30.8		46035	491	535	1.09	524	555	1.06	1.13	1.24	1.13	1.33	1	2	0.0	0.0	0.0	5.50	4.50	3.00	0.0	
46225	1	9	29.6	30.3	29.6	26.8	46036	1,296	1,413	1.09	1,215	1,288	1.06	0.96	1.05	0.76	0.85	1	4	0.0	0.0	0.1	5.75	4.75	3.00	0.0	
46012	1	9	33.6	37.7	33.6	20.8	46037	1,141	1,244	1.09	1,995	2,115	1.06	0.90	0.99	0.51	0.56	1	4	0.0	0.0	0.0	5.00	4.00	3.00	0.0	

調区 査問 単番 位号	歩 道					両側歩道 (km)		鉄 道 と の 平 面 交 差	信 号 交 差 点 数		信号のない 交 差 点 数		立 体 交 差 点 数	代 表 交 差 点		右 折 車 線 設 置 交 差 点 数	バス関係延長(km)			バス停留 施設設置数			付加車線 登坂車線延長(km)			沿道状況別延長(km)				区 域 内 延 長 都 市 計 画 (km)	市 街 化 区 域 内 延 長 (km)	都 市 計 画 決 定 延 長 (km)		
	歩 道 設 置 延 長 (km)	緑 化 道 路 延 長 (km)	通 行 可 能 延 長 う ち 自 転 車 (km)	通 行 可 能 延 長 う ち 自 転 車 (km)	代 表 幅 員 (m)	設 置 延 長 (km)	代 表 幅 員 (m)		W 5.5m	W < 5.5m	W 5.5m	W < 5.5 m		青 時 間 比 (%)	右 折 コ ー ド		バ ス 路 線 延 長	バ ス 優 先 レ イ ン 延 長	バ ス 専 用 レ イ ン 延 長	停 車 帯	停 留 所	ゆ ず り 車 線	追 越 車 線	登 坂 車 線	D I D	そ の 他 市 街 部	平 地 部	山 地 部	D I D				平 地 部	山 地 部
6047	2.8	0.0	0.0	0.0	1.5	1.5	1.5	0	2	4	0	4	1	48	1	1	3.0	0.0	0.0	0	18	0.0	0.0	0.0	0.0	1.7	1.3	0.0	3.0	0.0	0.0			
6048	0.8	0.0	0.0	0.0	3.5	0.0	0.0	0	2	0	1	2	0	50	1	2	0.7	0.0	0.0	0	4	0.0	0.0	0.0	0.0	0.0	1.5	0.0	1.5	0.0	0.0			
46041	0.8	0.0	0.0	0.0	2.5	0.8	2.5	0	2	0	0	0	0	38	1	1	0.0	0.0	0.0	0	0	0.0	0.0	0.0	0.0	0.0	0.8	0.0	0.8	0.0	0.0			
46046	0.2	0.0	0.0	0.0	2.5	0.2	2.5	0	3	1	0	1	0	38	1	2	0.0	0.0	0.0	0	0	0.0	0.0	0.0	0.0	0.6	0.0	0.6	0.0	0.0				
	1.8	0.0	0.0	0.0		1.0		0	7	1	1	3	0			5	0.7	0.0	0.0	0	4	0.0	0.0	0.0	0.0	0.6	2.3	0.0	2.9	0.0	0.0			
6049	1.1	0.0	0.0	0.0	1.5	0.0	0.0	0	1	1	1	6	0	39	2	0	3.5	0.0	0.0	0	12	0.0	0.0	0.0	0.0	0.9	2.6	0.0	3.5	0.0	0.0			
46052	1.1	0.0	0.0	0.0	2.5	0.1	2.5	0	3	2	3	9	0	36	1	1	0.0	0.0	0.0	0	0	0.0	0.0	0.0	0.0	0.2	3.8	0.0	2.5	0.0	0.0			
46053	1.4	0.0	0.0	0.0	2.5	0.0	0.0	0	1	0	1	2	0	31	1	1	0.0	0.0	0.0	0	0	0.0	0.0	0.0	0.0	0.0	1.4	0.0	1.4	0.0	0.0			
	3.6	0.0	0.0	0.0		0.1		0	5	3	5	17	0			2	3.5	0.0	0.0	0	12	0.0	0.0	0.0	0.0	1.1	7.8	0.0	7.4	0.0	0.0			
46080	0.1	0.0	0.0	0.0	1.2	0.1	1.2	0	0	0	1	0	0			0	0.0	0.0	0.0	0	0	0.0	0.0	0.0	0.0	0.1	0.0	0.0	0.1	0.0	0.0			
46081	0.0	0.0	0.0	0.0	0.0	0.0	0.0	0	0	0	1	0	0			0	0.1	0.0	0.0	0	2	0.0	0.0	0.0	0.0	0.1	0.0	0.0	0.1	0.0	0.0			
6061	1.0	0.0	0.0	0.0	1.2	0.0	0.0	0	1	1	1	2	0	26	2	0	1.8	0.0	0.0	0	2	0.0	0.0	0.0	0.0	1.0	0.8	0.0	0.0	0.0	0.0			
66062	0.4	0.0	0.0	0.0	2.2	0.0	0.0	0	0	0	2	1	0			0	5.4	0.0	0.0	0	22	0.0	0.0	0.0	0.0	0.5	0.0	4.9	0.0	0.0	0.0			
6063	1.0	0.0	0.0	0.0	2.2	0.0	0.0	0	1	0	1	3	0	35	2	0	1.6	0.0	0.0	0	10	0.0	0.0	0.0	0.0	0.3	0.7	3.9	0.0	0.0	0.0			
66064	0.3	0.0	0.0	0.0	2.0	0.0	0.0	0	1	0	0	3	0	24	2	0	6.1	0.0	0.0	0	16	0.0	0.0	0.0	0.0	0.5	0.0	5.6	0.0	0.0	0.0			
46185	0.0	0.0	0.0	0.0	0.0	0.0	0.0	0	1	0	0	1	0	13	2	0	0.0	0.0	0.0	0	0	0.0	0.0	0.0	0.0	0.1	0.1	0.0	0.2	0.0	0.2			
6065	0.4	0.4	0.0	0.0	1.5	0.0	0.0	1	1	2	1	2	0	25	2	0	0.0	0.0	0.0	0	0	0.0	0.0	0.0	0.0	0.7	0.0	11.1	2.8	0.0	1.2			
46002	0.0	0.0	0.0	0.0	0.0	0.0	0.0	0	1	0	1	1	0	31	2	0	2.0	0.0	0.0	0	6	0.0	0.0	0.0	0.0	0.6	0.1	1.3	0.0	0.0	0.0			
66066	0.9	0.7	0.2	0.0	2.6	0.0	0.0	1	1	0	0	4	0	29	2	0	0.0	0.0	0.0	0	0	0.0	0.0	0.0	0.0	0.1	1.3	4.1	0.0	0.0	0.0			
46011	0.0	0.0	0.0	0.0	0.0	0.0	0.0	0	0	0	0	3	0			0	7.9	0.0	0.0	0	28	0.0	0.0	0.0	0.0	0.4	0.0	9.2	0.0	0.0	0.0			
46191	0.4	0.0	0.0	0.0	1.5	0.3	1.5	0	0	0	2	2	0			0	5.1	0.0	0.0	0	16	0.0	0.0	0.0	0.0	0.0	0.0	8.5	3.1	0.0	0.0			
66067	2.1	1.7	0.0	0.0	2.5	2.1	2.5	0	2	0	7	1	0	31	2	2	2.1	0.0	0.0	0	10	0.0	0.0	0.0	0.9	0.3	0.9	0.0	2.1	0.0	2.1			
	2.5	1.7	0.0	0.0		2.4		0	2	0	9	3	0			2	7.2	0.0	0.0	0	26	0.0	0.0	0.0	0.9	0.3	0.9	8.5	5.2	0.0	2.1			
46114	0.0	0.0	0.0	0.0	0.0	0.0	0.0	0	0	0	1	3	0			0	0.0	0.0	0.0	0	0	0.0	0.0	0.0	0.0	0.0	0.0	8.2	0.0	0.0	0.0			
46225	0.4	0.1	0.0	0.0	2.8	0.0	0.0	1	0	0	2	2	0			0	1.4	0.0	0.0	0	12	0.0	0.0	0.0	0.0	0.7	0.0	3.9	0.0	0.0	0.0			
46012	0.0	0.0	0.0	0.0	0.0	0.0	0.0	0	0	0	0	2	0			0	0.0	0.0	0.0	0	0	0.0	0.0	0.0	0.0	0.0	0.0	7.6	0.0	0.0	0.0			

調区 査問 単番 位号	用途地域別延長(km)				規制区間延長(km)					指定 最高 速度 (km/h)	交 通 事 故			代表区間番号			常地 時点 観番 測号	道 路 種 別	路 線 名		調査単位区間		
	住居系	商業系	工業系	都市計画区域 用途地域でない	一方通行	異常気象規制等	騒音規制区域				振動規制地域	事故件数 (件)	死者数 (人)	負傷者数 (人)	都道府県	市区町村			区間番号 調査単位	路 線 番 号	路 線 名	起 点 名	終 点 名
							a 区域 及 び	b 区域	c 区域														
6047	0.0	0.0	0.0	3.0	0.0	0.0	1.5	1.5	3.0	40							6	3311	栗合成田線	笛吹市御坂町栗合183	笛吹市石和町下平井40		
6048	0.0	0.0	0.0	1.5	0.0	0.0	0.4	0.0	0.4	40							6	3312	一宮山梨線	笛吹市一宮町坪井1990-1	笛吹市石和町川中島1653		
46041	0.0	0.0	0.0	0.8	0.0	0.0	0.8	0.0	0.8	40				19	201	1088	6	3312	一宮山梨線	笛吹市春日居町桑戸485	山梨市落合548		
46046	0.0	0.3	0.3	0.0	0.0	0.0	0.4	0.2	0.6	40				19	211	1089	6	3312	一宮山梨線	笛吹市石和町川中島110	笛吹市春日居町小松1140		
	0.0	0.3	0.3	2.3	0.0	0.0	1.6	0.2	1.8														
6049	0.0	0.0	0.0	3.5	0.0	0.0	2.0	0.6	2.6	40							6	3313	藤袋石和線	笛吹市八代町南879	笛吹市石和町市部310		
46052	0.0	0.0	0.0	2.5	0.0	0.0	2.7	0.7	3.4	60				19	365	1112	6	3313	藤袋石和線	笛吹市境川町藤袋2530	笛吹市石和町小石和2656		
46053	0.0	0.0	0.0	1.4	0.0	0.0	0.8	0.6	1.4	60				19	365	1112	6	3313	藤袋石和線	笛吹市八代町南2820	笛吹市石和町四日市場1091		
	0.0	0.0	0.0	7.4	0.0	0.0	5.5	1.9	7.4														
46080	0.1	0.0	0.0	0.0	0.0	0.0	0.1	0.0	0.1	60				19	206	6081	6	3401	市川大門停車場線	西八代郡市川三郷町市川大門479	西八代郡市川三郷町市川大門633		
46081	0.0	0.0	0.0	0.1	0.0	0.0	0.1	0.0	0.1	60				19	206	6081	6	3402	鯉沢口停車場線	南巨摩郡鯉沢町駅前通一丁目416	南巨摩郡鯉沢町駅前通一丁目407		
6061	0.0	0.0	0.0	0.0	0.0	0.0	1.4	0.4	1.8	40							6	3403	甲斐岩間停車場西島線	西八代郡市川三郷町岩間941	南巨摩郡身延町西島33		
66062	0.0	0.0	0.0	0.0	0.0	0.0	0.0	0.5	0.5	60							6	3404	古関割子線	南巨摩郡身延町古関249	南巨摩郡身延町車田1201		
6063	0.0	0.0	0.0	0.0	0.0	3.0	1.8	0.3	2.1	60							6	3405	割子切石線	南巨摩郡身延町三沢5917	南巨摩郡身延町切石184		
66064	0.0	0.0	0.0	0.0	0.0	6.1	1.7	0.0	1.7	60							6	3407	十谷鬼島線	南巨摩郡鯉沢町十谷2289	南巨摩郡鯉沢町鬼島5612		
46185	0.0	0.0	0.0	0.2	0.0	0.0	0.2	0.0	0.2	40				19	346	6061	6	3408	甲斐上野停車場線	西八代郡市川三郷町上野2404	西八代郡市川三郷町上野2371-1		
6065	1.1	0.0	0.0	1.7	0.0	8.7	1.1	0.0	1.1	40							6	3409	四尾連湖公園線	西八代郡市川三郷町山家3337	西八代郡市川三郷町市川大門622		
46002	0.0	0.0	0.0	0.0	0.0	0.0	0.0	0.7	0.7	40				19	206	1068	6	3410	栗倉飯富線	南巨摩郡身延町栗倉815	南巨摩郡身延町飯富164		
66066	0.0	0.0	0.0	0.0	0.0	2.1	0.0	0.7	0.7	30							6	3411	下部飯富線	南巨摩郡身延町常葉3185	南巨摩郡身延町飯富3		
46011	0.0	0.0	0.0	0.0	0.0	5.2	0.0	0.7	0.7	60				19	206	1069	6	3412	栢代常葉線	南巨摩郡身延町杉山1924	南巨摩郡身延町常葉804		
46191	0.0	0.0	0.0	3.1	0.0	7.9	0.0	0.5	0.5	40				19	365	6063	6	3413	平林青柳線	南巨摩郡増穂町平林3243	南巨摩郡増穂町春米1536		
66067	0.4	0.5	0.0	1.2	0.0	0.0	1.5	0.5	2.0	40							6	3413	平林青柳線	南巨摩郡増穂町春米1536	南巨摩郡増穂町青柳268		
	0.4	0.5	0.0	4.3	0.0	7.9	1.5	1.0	2.5														
46114	0.0	0.0	0.0	0.0	0.0	6.9	0.0	0.1	0.1	60				19	205	4113	6	3414	山保久那土線	西八代郡市川三郷町山家8544-2	南巨摩郡身延町三沢7		
46225	0.0	0.0	0.0	0.0	0.0	2.9	2.2	0.0	2.3	60				19	209	6112	6	3415	湯之奥上之平線	南巨摩郡身延町湯之奥227	南巨摩郡身延町上之平996		
46012	0.0	0.0	0.0	0.0	0.0	5.8	0.0	0.0	0.0	60				19	206	1069	6	3416	折門古関線	南巨摩郡身延町八坂416	南巨摩郡身延町瀬戸155		

道路種別	路線名		観測地点名			調区 査問 単番 位号	都 市 区 道 府 町 村 コ ド	管 理 区 分	一 般 国 道 指 定 区 分	調 査 区 間 延 長 単 位 (km)	改 良 済 み 延 長 (km)	5.5m 以 上 改 良 済 み 延 長 (km)	交 通 量 観 測 の 別	12 ・ 24 時 間 調 査 の 別	平日交通量										12時間 自動車類 交通量 (台/12h)	24時間 自動車類 交通量 (台/24h)	昼 夜 率	昼間 12 時 間 大 型 混 入 率	
	路線 番号	路線 名	市 郡 区 町 村 丁 目 字	平日12時間車種別交通量																									
				自動車類											12時間 自動車類 交通量 (台/12h)	24時間 自動車類 交通量 (台/24h)	昼 夜 率	昼間 12 時 間 大 型 混 入 率											
				乗用車類															貨物車類										
乗用車	バス	計	小型貨物	普通貨物	計	歩行者類	自転車類	動力二輪 付車類																					
6	3419	甲斐常葉停車場線				46186	19365	2				0.9	0.1	0.1	6	0	68	62	60	737	20	757	282	76	358	1,115	1,394	1.25	8.6
6	3420	高下鯉沢線				46226	19361	2				6.8	1.9	1.6	6	0	8	39	26	639	17	656	522	63	585	1,241	1,477	1.19	6.4
6	3421	遅沢静川線	(南巨摩郡身延町夜子沢64)			66068	19365	2				6.2	3.1	2.8	7	0	34	11	22	207	0	207	124	29	153	360	428	1.19	8.1
6	3501	猿橋停車場線				46197	19206	2				0.1	0.1	0.1	6	0	490	31	44	479	4	483	115	26	141	624	780	1.25	4.8
6	3502	大月停車場線				46202	19206	2				0.1	0.1	0.1	6	0	245	66	319	1,819	21	1,840	609	138	747	2,587	3,234	1.25	6.1
6	3503	初狩停車場線	大月市初狩町下初狩3388			6081	19206	2				0.2	0.2	0.0	1	1	490	31	44	479	4	483	115	26	141	624	780	1.25	4.8
6	3504	笹子停車場線				46082	19206	2				0.1	0.0	0.0	6	0	12	0	19	149	14	163	116	7	123	286	358	1.25	7.3
6	3505	小和田猿橋線	大月市七保町下和田691			6082	19206	2				4.0	4.0	0.6	1	1	118	8	62	1,781	33	1,814	487	123	610	2,424	2,885	1.19	6.4
6	3506	新田松留線				46137	19212	2				1.3	1.3	1.3	6	0	20	9	41	855	31	886	394	102	496	1,382	1,728	1.25	9.6
6	3507	野田尻四方津停車場線				46003	19212	2				3.9	2.1	1.5	6	0	8	1	86	1,853	51	1,904	784	161	945	2,849	3,390	1.19	7.4
6	3508	大菩薩峠線				46025	19442	2				5.5	0.6	0.1	6	0	12	1	35	175	3	178	60	8	68	246	293	1.19	4.5
6	3508	大菩薩峠線				56039	19442	2				6.0	0.0	0.0	0	0													
						計						11.5	0.6	0.1												246	293	1.19	4.5
6	3509	朝日小沢猿橋線				46013	19206	2				4.6	1.4	0.9	6	0	41	5	61	643	26	669	316	47	363	1,032	1,228	1.19	7.1
6	3510	桑西下真木線				46014	19206	2				5.4	3.8	3.1	6	0	41	5	61	643	26	669	316	47	363	1,032	1,228	1.19	7.1
6	3511	浅川瀬戸線				46015	19206	2				4.7	1.6	1.4	6	0	41	5	61	643	26	669	316	47	363	1,032	1,228	1.19	7.1
6	3512	金山大月線				46016	19206	2				4.2	0.6	0.4	6	0	41	5	61	643	26	669	316	47	363	1,032	1,228	1.19	7.1
6	3513	梁川猿橋線				46115	19206	2				2.5	0.1	0.1	6	0	31	5	21	281	17	298	214	44	258	556	662	1.19	11.0
6	3513	梁川猿橋線	(大月市猿橋町伊良原89)			66083	19206	2				2.0	0.1	0.1	7	0	611	49	99	1,772	40	1,812	615	111	726	2,538	3,020	1.19	5.9
						計						4.5	0.2	0.2												1,437	1,710	1.19	7.0
6	3520	吉野上野原停車場線	上野原市上野原508			6084	19212	2				2.7	2.2	1.6	1	1	245	66	319	1,819	21	1,840	609	138	747	2,587	3,234	1.25	6.1
6	3521	佐野川上野原線				46004	19212	2				1.1	1.0	1.0	6	0	8	1	86	1,853	51	1,904	784	161	945	2,849	3,390	1.19	7.4
6	3522	桐原藤野線	(上野原市椿5436)			66085	19212	2				5.8	3.4	2.1	7	0	102	0	41	251	5	256	135	31	166	422	502	1.19	8.5
6	3601	増富若神子線	北杜市須玉町東向2916			6101	19209	2				4.7	4.7	3.9	1	1	6	0	49	1,068	51	1,119	567	128	695	1,814	2,159	1.19	9.9

調区 査問 単番 位号	休日交通量															平日ピーク時間交通量(台/時)															平日ピーク比率 (昼間12h)			
	12・ 24時間 調査の別	休日12時間車種別交通量														休日 平日 12時間 交通量比 (休/ 平)	上り					下り					計					ピー ク時 間	昼 間 重 方 向 率 時 (%)	TP / T12 (%)
		歩 行 者 類	自 転 車 類	動 力 二 輪 車 類	自動車類			12時間 自動車類 交通量 (台/12h)	24時間 自動車類 交通量 (台/24h)	昼 夜 率	昼 間 12 時 間 大 型 車 混 入 率	自動車類			自動車類			自動車類																
					乗用車類		貨物車類					計	自 転 車 類	動 力 二 輪 車 類	自動車類		自 転 車 類	動 力 二 輪 車 類	自動車類															
					乗 用 車	バ ス									計				小 型 貨 物	普 通 貨 物	計	小 型 車 類	大 型 車 類	計	小 型 車 類	大 型 車 類	計							
46186	9	0	-	-	-	735	5	740	151	33	184	924	1,181	1.28	4.1	0.83	14	0	85	6	91	2	0	46	2	48	16	0	131	8	139	7-8	65	12.5
46226	9	0	-	-	-	589	15	604	282	32	314	918	1,090	1.19	5.1	0.74	4	0	62	16	78	0	0	54	7	61	4	0	116	23	139	16-17	56	11.2
66068	7	0	8	8	24	174	0	174	94	2	96	270	313	1.16	0.7	0.75	0	2	14	2	16	3	3	32	2	34	3	5	46	4	50		68	13.9
46197	6	0	437	21	9	298	8	306	90	2	92	398	490	1.23	2.5	0.64	2	6	49	1	50	2	1	45	1	46	4	7	94	2	96	7-8	52	15.4
46202	9	0	-	-	-	1,266	11	1,277	286	51	337	1,614	1,920	1.19	3.8	0.62	7	14	137	9	146	2	13	125	3	128	9	27	262	12	274	17-18	53	10.6
6081	1	1	437	21	9	298	8	306	90	2	92	398	490	1.23	2.5	0.64	2	6	49	1	50	2	1	45	1	46	4	7	94	2	96	7-8	52	15.4
46082	6	0	4	7	5	125	8	133	62	5	67	200	246	1.23	6.5	0.70	0	0	14	1	15	0	3	22	2	24	0	3	36	3	39	7-8	62	13.6
6082	9	0	-	-	-	1,218	30	1,248	231	31	262	1,510	1,796	1.19	4.0	0.62	1	2	75	4	79	1	1	269	5	274	2	3	344	9	353	7-8	78	14.6
46137	6	0	0	4	65	774	12	786	134	15	149	935	1,150	1.23	2.9	0.68	0	1	64	5	69	0	2	134	5	139	0	3	198	10	208	7-8	67	15.1
46003	9	0	-	-	-	2,054	34	2,088	461	39	500	2,588	3,183	1.23	2.8	0.91	0	3	305	9	314	0	1	87	7	94	0	4	392	16	408	7-8	77	14.3
46025	6	0	10	0	18	299	3	302	24	7	31	333	386	1.16	3.0	1.35	0	0	8	0	8	0	1	22	1	23	0	1	30	1	31	17-18	74	12.6
56039	0	0										333	386	1.16	3.0	1.35			8	0	8			22	1	23			30	1	31			12.6
46013	9	0	-	-	-	846	15	861	147	19	166	1,027	1,190	1.16	3.3	1.00	0	2	84	4	88	0	0	54	5	59	0	2	138	9	147	7-8	60	14.2
46014	9	0	-	-	-	846	15	861	147	19	166	1,027	1,190	1.16	3.3	1.00	0	2	84	4	88	0	0	54	5	59	0	2	138	9	147	7-8	60	14.2
46015	9	0	-	-	-	846	15	861	147	19	166	1,027	1,190	1.16	3.3	1.00	0	2	84	4	88	0	0	54	5	59	0	2	138	9	147	7-8	60	14.2
46016	9	0	-	-	-	846	15	861	147	19	166	1,027	1,190	1.16	3.3	1.00	0	2	84	4	88	0	0	54	5	59	0	2	138	9	147	7-8	60	14.2
46115	9	0	-	-	-	364	7	371	216	5	221	592	739	1.25	2.0	1.06	0	1	26	1	27	0	2	28	5	33	0	3	54	6	60	14-15	55	10.8
66083	7	0	142	21	83	1,530	16	1,546	297	41	338	1,884	2,185	1.16	3.0	0.74	1	3	145	4	149	6	5	202	4	206	7	8	347	8	355		58	14.0
												1,166	1,382	1.18	2.7	0.81			79	2	81			105	5	110			184	7	191			13.3
6084	9	0	-	-	-	1,266	11	1,277	286	51	337	1,614	1,920	1.19	3.8	0.62	7	14	137	9	146	2	13	125	3	128	9	27	262	12	274	17-18	53	10.6
46004	9	0	-	-	-	2,054	34	2,088	461	39	500	2,588	3,183	1.23	2.8	0.91	0	3	305	9	314	0	1	87	7	94	0	4	392	16	408	7-8	77	14.3
66085	7	0	30	3	56	281	1	282	105	7	112	394	457	1.16	2.0	0.93	0	3	23	1	24	0	0	33	0	33	0	3	56	1	57		58	13.5
6101	1	1	7	18	31	1,432	49	1,481	357	28	385	1,866	2,165	1.16	4.1	1.03	0	0	85	9	94	0	5	109	6	115	0	5	194	15	209	7-8	55	11.5

調区 査問 単番 位号	平日 旅行 速度 調査 の別	休日 旅行 速度 調査 の別	混雑時平均旅行速度 (km/h)				平成11年度 自動車類交通量							交通量伸び率 H17 / H11				車線数		路 面 の 種 類	中 央 帯 設 置 延 長 (km)	中 央 帯 幅 員 (m)	緑 化 済 道 路 延 長 (km)	幅 員 (m)			自 道 路 延 長 専 用 (km)
			平 日		休 日		調 区 査 問 単 位 号	平 日 12 時 間 (台/12h) (台)	平 日 24 時 間 (台/24h) (台)	平 日 昼 夜 率	休 日 12 時 間 (台/12h) (台)	休 日 24 時 間 (台/24h) (台)	休 日 昼 夜 率	平 日		休 日		車 線 数	完 成 時 車 線 数								
			平成 17 年 度	平成 11 年 度	平成 17 年 度	平成 11 年 度								平 日 12 時 間	平 日 24 時 間	休 日 12 時 間	休 日 24 時 間										
46186	1	9	31.2	31.5	31.2		46038	2,931	3,403	1.16	2,253	2,601	1.15	0.38	0.41	0.41	0.45	1	2	0.0	0.0	0.0	6.00	5.00	4.25	0.0	
46226	1	9	29.0	33.3	29.0		46030	1,141	1,244	1.09	1,995	2,115	1.06	1.09	1.19	0.46	0.52	1	4	0.0	0.0	0.0	7.00	5.50	3.00	0.0	
66068	1	9	30.2	36.0	30.2		66039	358	494	1.38	280	333	1.19	1.01	0.87	0.96	0.94	2	4	0.0	0.0	0.0	7.00	5.75	3.00	0.0	
46197	1	9	21.2	10.1	21.2		46039	613	821	1.34	418	543	1.30	1.02	0.95	0.95	0.90	1	2	0.0	0.0	0.0	6.50	5.50	6.00	0.0	
46202	1	9	20.4	6.9	20.4		46040	1,296	1,737	1.34	1,215	1,580	1.30	2.00	1.86	1.33	1.22	1	2	0.0	0.0	0.0	7.00	5.50	7.00	0.0	
6081	1	9	36.0	15.0	36.0		6040	613	785	1.28	418	535	1.28	1.02	0.99	0.95	0.92	1	2	0.0	0.0	0.0	6.00	5.00	5.75	0.0	
46082	1	9	25.7	20.0	25.7	18.0	46041	92	127	1.38	115	137	1.19	3.11	2.81	1.74	1.80	1	4	0.0	0.0	0.0	4.50	3.50	3.75	0.0	
6082	1	9	33.7	36.7	33.7	37.4	66041	2,271	3,134	1.38	1,521	1,810	1.19	1.07	0.92	0.99	0.99	1	4	0.0	0.0	0.0	5.50	4.50	4.00	0.0	
46137	1	9	31.8	41.1	31.8		46042	1,316	1,816	1.38	4,425	5,266	1.19	1.05	0.95	0.21	0.22	2	4	0.0	0.0	0.8	7.00	5.75	6.75	0.0	
46003	1	9	31.6	28.7	31.6	36.6	46043	3,446	3,756	1.09	2,797	2,965	1.06	0.83	0.90	0.93	1.07	1	4	0.0	0.0	0.0	6.00	5.00	5.25	0.0	
46025	1	9	31.1	26.0	31.1		46044	491	535	1.09	524	555	1.06	0.50	0.55	0.64	0.70	1	6	0.0	0.0	0.0	5.50	4.50	3.25	0.0	
56039							56092												1	6	0.0	0.0	0.0	1.00	0.75	0.75	0.0
			31.1	26.0	31.1			491	535	1.09	524	555	1.06	0.50	0.55	0.64	0.70			0.0		0.0	3.15			0.0	
46013	1	9	31.2	28.7	31.2	39.9	46045	1,137	1,239	1.09	1,060	1,124	1.06	0.91	0.99	0.97	1.06	1	4	0.0	0.0	0.0	5.00	4.00	3.00	0.0	
46014	1	9	32.0	36.2	32.0	39.6	46046	1,296	1,413	1.09	1,215	1,288	1.06	0.80	0.87	0.85	0.92	2	2	0.0	0.0	0.1	7.75	6.25	4.25	0.0	
46015	1	9	33.6	36.5	33.6		46047	1,141	1,244	1.09	1,995	2,115	1.06	0.90	0.99	0.51	0.56	1	4	0.0	0.0	0.0	6.75	5.25	4.00	0.0	
46016	1	9	31.4	30.9	31.4	31.0	46048	1,141	1,244	1.09	1,995	2,115	1.06	0.90	0.99	0.51	0.56	1	4	0.0	0.0	0.0	6.00	5.00	3.25	0.0	
46115	1	9	30.8	30.7	30.8	33.9	46049	758	826	1.09	546	579	1.06	0.73	0.80	1.08	1.28	1	4	0.0	0.0	0.0	4.00	3.00	3.00	0.0	
66083	1	9	29.4	28.2	29.4	14.1	6042	2,487	2,711	1.09	1,962	2,080	1.06	1.02	1.11	0.96	1.05	1	4	0.0	0.0	0.0	5.50	4.50	4.00	0.0	
			30.2	29.9	30.2	23.6		1,296	1,412	1.09	987	1,046	1.06	1.11	1.21	1.18	1.32			0.0		0.0	4.67			0.0	
6084	1	9	36.0	40.4	36.0		66043	2,742	3,784	1.38	1,628	1,937	1.19	0.94	0.85	0.99	0.99	2	2	0.0	0.0	0.0	7.00	6.00	5.25	0.0	
46004	1	9	32.2	32.9	32.2	36.9	46050	3,436	3,745	1.09	5,969	6,327	1.06	0.83	0.91	0.43	0.50	2	2	0.0	0.0	0.1	7.75	6.00	5.50	0.0	
66085	1	9	31.5	34.5	31.5		6044	419	457	1.09	410	435	1.06	1.01	1.10	0.96	1.05	2	4	0.0	0.0	0.0	7.75	5.25	3.25	0.0	
6101	1	1	38.5	44.1	42.8		66045	2,438	3,364	1.38	2,554	3,039	1.19	0.74	0.64	0.73	0.71	2	2	0.0	0.0	0.0	6.25	5.50	5.75	0.0	

調区 査問 単番 位号	歩道					両側歩道 (km)		鉄道との 平面交差	信号 交差点数		信号のない 交差点数		立体交 差点数	代表 交差点		右折車 線設置 交差点 数	バス関係延長(km)			バス停留 施設設置数		付加車線 登坂車線延長(km)			沿道状況別延長(km)				区域 内延長 都市計 画 (km)	市街 化区 域内 延長 (km)	都市 計画 決定 延長 (km)
	歩道設置延長 (km)	緑化延長 うち道路 (km)	通行可能延長 うち自転車 (km)	通行帯延長 うち自転車 (km)	代表幅員 (m)	設置延長 (km)	代表幅員 (m)		W 5.5m	W < 5.5m	W 5.5m	W < 5.5 m		青時 間比 (%)	右折 コード		バス 路線 延長	バス 優先 レーン 延長	バス 専用 レーン 延長	停車 帯	停留 所	ゆずり 車線	追越 車線	登坂 車線	D I D	その他市街部	平地部	山地部			
46186	0.0	0.0	0.0	0.0	0.0	0.0	0.0	0	0	1	1	3	0		0	0.9	0.0	0.0	0	6	0.0	0.0	0.0	0.0	0.5	0.0	0.4	0.0	0.0	0.0	
46226	0.0	0.0	0.0	0.0	0.0	0.0	0.0	0	0	0	1	4	0		0	2.0	0.0	0.0	0	6	0.0	0.0	0.0	0.0	0.7	0.0	6.1	0.0	0.0	0.0	
66068	0.0	0.0	0.0	0.0	0.0	0.0	0.0	0	0	0	2	2	0		0	0.0	0.0	0.0	0	0	0.0	0.0	0.0	0.0	0.0	0.0	6.2	0.0	0.0	0.0	
46197	0.0	0.0	0.0	0.0	0.0	0.0	0.0	0	0	0	1	1	0		0	0.1	0.0	0.0	0	2	0.0	0.0	0.0	0.1	0.0	0.0	0.0	0.1	0.0	0.0	
46202	0.0	0.0	0.0	0.0	0.0	0.0	0.0	0	1	0	0	1	0	21	2	0	0.1	0.0	0.0	0	2	0.0	0.0	0.0	0.1	0.0	0.0	0.0	0.1	0.0	0.0
6081	0.0	0.0	0.0	0.0	0.0	0.0	0.0	0	1	0	0	1	0	23	2	0	0.0	0.0	0.0	0	0	0.0	0.0	0.0	0.0	0.2	0.0	0.0	0.0	0.0	0.0
46082	0.0	0.0	0.0	0.0	0.0	0.0	0.0	0	0	0	1	0	0		0	0.0	0.0	0.0	0	0	0.0	0.0	0.0	0.0	0.0	0.1	0.0	0.0	0.0	0.0	0.0
6082	0.2	0.0	0.0	0.0	1.0	0.0	0.0	0	1	0	3	6	0	25	2	0	4.0	0.0	0.0	1	30	0.0	0.0	0.0	0.1	1.5	0.0	2.4	3.9	0.0	0.0
46137	0.9	0.8	0.0	0.0	3.9	0.0	0.0	0	2	0	0	4	0	24	1	3	0.0	0.0	0.0	0	0	0.0	0.0	0.0	0.0	0.0	1.3	0.0	1.3	0.0	0.0
46003	0.0	0.0	0.0	0.0	0.0	0.0	0.0	0	0	0	1	4	0		0	3.9	0.0	0.0	0	6	0.0	0.0	0.0	0.0	0.5	0.0	3.4	1.3	0.0	0.0	
46025	0.2	0.0	0.0	0.0	1.6	0.0	0.0	0	0	0	1	1	0		0	0.5	0.0	0.0	0	4	0.0	0.0	0.0	0.0	0.5	0.0	5.0	0.0	0.0	0.0	
56039	0.0	0.0	0.0	0.0	0.0	0.0	0.0	0	0	0	0	0	0		0	0.0	0.0	0.0	0	0	0.0	0.0	0.0	0.0	0.0	0.0	6.0	0.0	0.0	0.0	
	0.2	0.0	0.0	0.0		0.0		0	0	0	1	1	0		0	0.5	0.0	0.0	0	4	0.0	0.0	0.0	0.0	0.5	0.0	11.0	0.0	0.0	0.0	
46013	0.2	0.0	0.0	0.0	1.6	0.0	0.0	0	1	0	1	4	0	29	2	0	4.5	0.0	0.0	0	20	0.0	0.0	0.0	0.1	0.6	0.0	3.9	1.0	0.0	0.0
46014	0.1	0.0	0.0	0.0	1.5	0.0	0.0	0	1	0	0	7	0	22	2	0	4.9	0.0	0.0	1	26	0.0	0.0	0.0	0.0	2.0	0.0	3.4	2.9	0.0	0.0
46015	0.0	0.0	0.0	0.0	0.0	0.0	0.0	0	0	0	2	1	0		0	4.7	0.0	0.0	1	10	0.0	0.0	0.0	0.0	0.1	0.0	4.6	0.0	0.0	0.0	
46016	0.1	0.0	0.0	0.0	1.5	0.0	0.0	0	0	0	2	3	0		0	3.9	0.0	0.0	0	16	0.0	0.0	0.0	0.9	0.2	0.0	3.1	3.1	0.0	0.5	
46115	0.1	0.0	0.0	0.0	2.4	0.1	2.4	0	0	0	1	3	0		0	0.5	0.0	0.0	0	2	0.0	0.0	0.0	0.0	0.2	0.0	2.3	1.0	0.0	0.0	
66083	0.8	0.0	0.0	0.0	1.5	0.0	0.0	0	0	0	0	3	0		0	2.0	0.0	0.0	0	16	0.0	0.0	0.0	0.0	0.3	0.0	1.7	2.0	0.0	0.0	
	0.9	0.0	0.0	0.0		0.1		0	0	0	1	6	0		0	2.5	0.0	0.0	0	18	0.0	0.0	0.0	0.0	0.5	0.0	4.0	3.0	0.0	0.0	
6084	0.1	0.0	0.0	0.0	1.0	0.0	0.0	0	2	0	0	3	0	31	2	1	1.1	0.0	0.0	0	10	0.0	0.0	0.0	1.3	0.4	0.2	0.8	2.7	0.0	0.5
46004	0.2	0.0	0.0	0.0	3.2	0.0	0.0	0	1	0	1	1	0	27	2	1	0.7	0.0	0.0	0	2	0.0	0.0	0.0	0.0	0.0	0.0	1.1	1.1	0.0	0.0
66085	0.4	0.0	0.0	0.0	1.8	0.0	0.0	0	0	0	0	3	0		0	5.8	0.0	0.0	0	2	0.0	0.0	0.0	0.0	0.3	0.0	5.5	0.3	0.0	0.0	
6101	1.0	0.0	0.0	0.0	1.5	0.0	0.0	0	0	1	1	3	0		0	4.7	0.0	0.0	1	18	0.0	0.0	0.0	0.0	0.3	0.5	3.9	0.0	0.0	0.0	

調区 査問 単番 位号	用途地域別延長(km)				規制区間延長(km)					指定 最高 速度 (km/h)	交 通 事 故			代表区間番号			常地 時点 観番 測号	道 路 種 別	路 線 名		調査単位区間		
	住居系	商業系	工業系	都市計画区域 用途地域でない	一方通行	異常気象規制等	騒音規制区域				振動規制地域	事故件数 (件)	死者数 (人)	負傷者数 (人)	都道府県	市区町村			調査区 間番号	路 線 番 号	路 線 名	起 点 名	終 点 名
							a 区域 及 び	b 区域	c 区域														
46186	0.0	0.0	0.0	0.0	0.0	0.0	0.0	0.0	0.0	30				19	346	6061		6	3419	甲斐常葉停車場線	南巨摩郡身延町常葉2638	南巨摩郡身延町常葉1771	
46226	0.0	0.0	0.0	0.0	0.0	1.0	0.0	0.8	0.8	30				19	209	6112		6	3420	高下鯉沢線	南巨摩郡増穂町高下2550	南巨摩郡鯉沢町鯉沢1681	
66068	0.0	0.0	0.0	0.0	0.0	3.4	0.3	0.0	0.3	60								6	3421	遅沢静川線	南巨摩郡身延町遅沢2346-2	南巨摩郡身延町切石152	
46197	0.1	0.0	0.0	0.0	0.0	0.0	0.0	0.1	0.1	60				19	206	6081		6	3501	猿橋停車場線	大月市猿橋町殿上356	大月市猿橋町殿上39	
46202	0.0	0.1	0.0	0.0	0.0	0.0	0.0	0.1	0.1	60				19	212	6084		6	3502	大月停車場線	大月市大月一丁目2-1	大月市大月一丁目9-10	
6081	0.0	0.0	0.0	0.0	0.0	0.0	0.0	0.1	0.1	60								6	3503	初狩停車場線	大月市初狩町下初狩3321	大月市初狩町下初狩367	
46082	0.0	0.0	0.0	0.0	0.0	0.0	0.0	0.1	0.1	60				19	209	6103		6	3504	笹子停車場線	大月市笹子町黒野田1349-3	大月市笹子町黒野田1349-8	
6082	1.3	0.0	0.0	2.6	0.0	0.0	0.0	4.0	4.0	30								6	3505	小和田猿橋線	大月市七保町林934	大月市猿橋町猿橋72	
46137	0.0	0.0	0.0	1.3	0.0	0.0	1.3	0.0	1.3	40				19	212	4130		6	3506	新田松留線	上野原市新田795	上野原市松留380	
46003	0.0	0.0	0.0	1.3	0.0	0.0	2.3	0.0	2.3	60				19	206	1068		6	3507	野田尻四方津停車場線	上野原市野田尻807	上野原市四方津2006	
46025	0.0	0.0	0.0	0.0	0.0	0.0	0.0	0.0	0.0	60				19	442	1070		6	3508	大菩薩峠線	北都留郡小菅村白糸白糸橋	北都留郡小菅村川池4655	
56039	0.0	0.0	0.0	0.0	0.0	0.0	0.0	0.0	0.0	60								6	3508	大菩薩峠線	北都留郡小菅村大菩薩峠	北都留郡小菅村白糸白糸橋	
	0.0	0.0	0.0	0.0	0.0	0.0	0.0	0.0	0.0														
46013	0.5	0.0	0.0	0.5	0.0	0.0	0.5	0.3	0.8	60				19	206	1069		6	3509	朝日小沢猿橋線	大月市猿橋町朝日小沢1047	大月市猿橋町猿橋143	
46014	0.0	0.0	0.0	2.9	0.0	0.0	0.0	5.4	5.4	40				19	206	1069		6	3510	桑西下真木線	大月市大月町真木桑西橋西詰	大月市大月町真木1668	
46015	0.0	0.0	0.0	0.0	0.0	0.0	0.0	4.7	4.7	60				19	206	1069		6	3511	浅川瀬戸線	大月市七保町浅川270	大月市七保町瀬戸355	
46016	0.9	0.0	0.0	2.2	0.0	0.0	0.4	3.2	3.6	30				19	206	1069		6	3512	金山大月線	大月市賑岡町奥山1227	大月市大月二丁目13-8	
46115	0.0	0.0	0.0	1.0	0.0	0.0	0.0	2.5	2.5	60				19	205	4113		6	3513	梁川猿橋線	大月市梁川町立野1516	大月市猿橋町藤崎583	
66083	0.1	0.0	0.0	1.9	0.0	0.0	0.0	1.4	1.4	60								6	3513	梁川猿橋線	大月市猿橋町藤崎583	大月市猿橋町猿橋173	
	0.1	0.0	0.0	2.9	0.0	0.0	0.0	3.9	3.9														
6084	0.1	0.0	0.4	2.2	0.0	0.0	2.0	0.3	2.3	40								6	3520	吉野上野原停車場線	上野原市上野原諏訪県界	上野原市上野原505	
46004	0.2	0.0	0.3	0.6	0.0	0.0	0.4	0.0	0.4	60				19	206	1068		6	3521	佐野川上野原線	上野原市上野原県界	上野原市上野原8765	
66085	0.0	0.0	0.0	0.3	0.0	0.0	0.0	0.0	0.0	60								6	3522	桐原藤野線	上野原市桐原6511	上野原市上野原丸畑県界	
6101	0.0	0.0	0.0	0.0	0.0	0.0	1.3	0.0	1.3	40								6	3601	増富若神子線	北杜市須玉町江草孫女橋西詰	北杜市須玉町若神子647	

道路種別	路線名		観測地点名			調区 査問 単番 位号	都 市 道 区 府 町 村 コ ー ド	管 理 区 分	一 般 国 道 指 定 区 分	区 間 延 長 調 査 単 位 (km)	改 良 済 み 延 長 (km)	5.5m 以 上 改 良 済 み 延 長 (km)	平日交通量												12 時 間 調 査 の 別 交 通 量 観 測 の 別	12 時 間 調 査 の 別	歩 行 者 類	自 転 車 類	動 二 輪 力 車 類	平日12時間車種別交通量						12時間 自動車類 交通量 (台/12h)	24時間 自動車類 交通量 (台/24h)	昼 夜 率	昼間 12 時間 大型 車混 入率
	路線 番号	路線 名	市 郡 区 町 村 丁 目 字	自動車類									貨物車類			乗用車	バス	計	小型 貨物	普通 貨物	計																		
				乗用車	バス								計	小型 貨物	普通 貨物							計																	
																							乗用車	バス						計	小型 貨物	普通 貨物	計						
6	3602	武田八幡神社線				46203	19207	2				2.6	2.1	0.9	6	0	245	66	319	1,819	21	1,840	609	138	747	2,587	3,234	1.25	6.1										
6	3603	穴山停車場線	(葦崎市穴山町4433 - 1)			66102	19207	2				2.2	1.6	1.5	7	0	42	7	28	1,048	13	1,061	543	269	812	1,873	2,229	1.19	15.1										
6	3604	小倉百観音線				46108	19209	2				1.8	1.8	0.2	6	0	50	6	53	592	24	616	389	41	430	1,046	1,245	1.19	6.2										
6	3605	清里須玉線	北杜市須玉町下津金2587			6103	19209	2				12.9	5.4	3.5	1	1	12	0	19	149	14	163	116	7	123	286	340	1.19	7.3										
6	3606	台ヶ原長坂線				46227	19209	2				6.4	4.9	4.7	6	0	8	39	26	639	17	656	522	63	585	1,241	1,477	1.19	6.4										
6	3607	北原下条南割線				46126	19207	2				3.2	3.0	1.7	6	0	6	19	70	2,364	22	2,386	907	278	1,185	3,571	4,464	1.25	8.4										
6	3608	長沢小淵沢線	(北杜市大泉町西井出2157)			66104	19209	2				3.1	3.1	2.6	7	0	52	9	48	2,438	34	2,472	1,174	406	1,580	4,052	5,065	1.25	10.9										
6	3608	長沢小淵沢線	(北杜市長坂町大井ヶ森534)			66105	19209	2				7.0	7.0	4.0	7	0	11	12	45	2,112	13	2,125	913	476	1,389	3,514	4,393	1.25	13.9										
			計									10.1	10.1	6.6												3,679	4,599	1.25	12.9										
6	3609	小荒間長坂停車場線	北杜市長坂町白井沢2692			6106	19209	2				9.4	9.4	4.8	1	1	5	4	44	2,048	23	2,071	694	269	963	3,034	3,610	1.19	9.6										
6	3610	原浅尾葦崎線	(北杜市須玉町小尾1292)			66107	19209	2				10.0	9.2	6.7	7	0	2	0	4	206	6	212	224	61	285	497	591	1.19	13.5										
6	3611	日野春停車場線	北杜市長坂町富岡60			6108	19209	2				1.7	1.7	0.0	1	1	12	4	99	1,192	15	1,207	443	170	613	1,820	2,166	1.19	10.2										
6	3611	日野春停車場線	北杜市須玉町若神子4850 - 3			6109	19209	2				3.4	2.9	2.2	1	1	8	4	75	2,088	43	2,131	763	339	1,102	3,233	3,847	1.19	11.8										
			計									5.1	4.6	2.2												2,762	3,287	1.19	11.5										
6	3612	横手日野春停車場線				46219	19209	2				0.9	0.9	0.9	6	0	12	4	99	1,192	15	1,207	443	170	613	1,820	2,275	1.25	10.2										
6	3612	横手日野春停車場線	(北杜市武川町柳沢2211)			66110	19209	2				5.7	5.7	0.9	7	0	12	3	22	669	21	690	421	95	516	1,206	1,508	1.25	9.6										
			計									6.6	6.6	1.8												1,290	1,612	1.25	9.7										
6	3613	甘利山公園線	(葦崎市旭町上条北割2108)			66111	19207	2				15.0	7.5	2.7	7	0	16	13	15	522	4	526	257	83	340	866	1,031	1.19	10.0										
6	3614	駒ヶ岳公園線	北杜市白州町横手2438			6112	19209	2				5.7	5.7	1.5	1	1	8	39	26	639	17	656	522	63	585	1,241	1,477	1.19	6.4										
6	3615	美し森清里線	(北杜市高根町清里3545 - 1)			66113	19209	2				5.8	5.5	5.1	7	0	6	0	12	618	65	683	183	294	477	1,160	1,380	1.19	30.9										
6	3616	島上条宮久保絵見堂線	甲斐市竜地6536			6114	19207	2				7.1	4.2	2.0	1	1	249	61	138	3,022	41	3,063	634	115	749	3,812	4,536	1.19	4.1										
6	3616	島上条宮久保絵見堂線				46026	19207	2				1.3	0.0	0.0	6	0	12	1	35	175	3	178	60	8	68	246	293	1.19	4.5										
6	3616	島上条宮久保絵見堂線	(葦崎市穂坂町三之蔵4334)			66115	19207	2				4.9	4.9	4.9	7	0	21	6	20	422	2	424	217	45	262	686	816	1.19	6.9										
			計									13.3	9.1	6.9												2,312	2,751	1.19	4.4										
6	3617	台ヶ原富岡線				46220	19209	2				5.1	3.4	3.3	6	0	12	4	99	1,192	15	1,207	443	170	613	1,820	2,275	1.25	10.2										
6	3618	観音平下久保線				46211	19209	2				4.3	4.3	3.0	6	0	12	0	19	149	14	163	116	7	123	286	340	1.19	7.3										

調区 査間 単番 位号	平日 旅行 速度 調査 の別	休日 旅行 速度 調査 の別	混雑時平均旅行速度 (km/h)				平成11年度 自動車類交通量							交通量伸び率 H17/H11				車線数 完成時 車線数	路面 の種 類	中央 帯設 置延 長 (km)	中央 帯幅 員 (m)	緑化 済道 路延 長 (km)	幅員 (m)			道路 延長 自動 車専 用 (km)	
			平日		休日		調区 査間 単番 位号	平日 12時 間 (台/12h)	平日 24時 間 (台/24h)	平日 昼夜 率	休日 12時 間 (台/12h)	休日 24時 間 (台/24h)	休日 昼夜 率	平日		休日											
			平成 17年 度	平成 11年 度	平成 17年 度	平成 11年 度								平日 12時 間	平日 24時 間	休日 12時 間	休日 24時 間										
46203	1	9	19.9	28.7	19.9		46051	2,657	3,667	1.38	1,507	1,793	1.19	0.97	0.88	1.07	1.07	2	2	0.0	0.0	0.0	6.50	5.50	4.00	0.0	
66102	1	9	24.7	43.3	24.7		6046	1,837	2,002	1.09	1,028	1,090	1.06	1.02	1.11	0.96	1.05	2	4	0.0	0.0	0.0	7.00	5.50	5.50	0.0	
46108	1	9	37.9	41.0	37.9	49.1	46052	1,707	1,861	1.09	1,421	1,506	1.06	0.61	0.67	0.74	0.87	2	2	0.0	0.0	0.0	6.00	5.00	5.00	0.0	
6103	1	1	37.3	38.8	38.2		66047	381	526	1.38	644	766	1.19	0.75	0.65	0.31	0.30	1	4	0.0	0.0	0.0	5.75	4.75	3.75	0.0	
46227	1	9	29.0	38.9	29.0		46053	1,837	2,002	1.09	1,028	1,090	1.06	0.68	0.74	0.89	1.00	2	4	0.0	0.0	0.0	6.50	5.50	4.50	0.0	
46126	1	9	32.5	37.5	32.5		46054	4,179	5,767	1.38	3,022	3,596	1.19	0.85	0.77	0.63	0.74	2	4	0.0	0.0	0.0	6.75	5.75	3.00	0.0	
66104	1	9	42.4	42.1	42.4		6048	3,973	5,483	1.38	4,276	5,088	1.19	1.02	0.92	0.96	0.99	2	2	0.0	0.0	0.0	7.50	6.00	5.75	0.0	
66105	1	9	33.3	44.1	33.3	38.7	6049	3,446	4,755	1.38	2,797	3,328	1.19	1.02	0.92	0.96	0.99	1	2	0.0	0.0	0.0	7.00	6.00	5.00	0.0	
			35.6	39.3	35.6	38.7			3,608	4,978	1.38	3,251	3,868	1.19	1.02	0.92	0.96	0.99			0.0		0.0	7.15			0.0
6106	1	9	35.0	38.1	35.0	41.0	66050	2,335	3,222	1.38	2,181	2,595	1.19	1.30	1.12	0.99	0.99	2	2	0.0	0.0	0.0	5.75	5.00	4.00	0.0	
66107	1	9	36.1	39.0	36.1		6051	491	535	1.09	524	555	1.06	1.01	1.11	0.96	1.05	2	4	0.0	0.0	0.0	6.75	5.50	4.00	0.0	
6108	1	9	30.3	35.6	30.3	37.9	66054	1,491	2,058	1.38	1,001	1,191	1.19	1.22	1.05	1.00	1.00	1	2	0.0	0.0	0.0	4.50	3.75	3.00	0.0	
6109	1	9	37.5	33.9	37.5		66052	2,207	3,046	1.38	1,608	1,914	1.19	1.46	1.26	0.99	0.99	2	2	0.0	0.0	0.0	7.00	5.75	5.00	0.0	
			34.7	33.9	34.7			2,207	3,046	1.38	1,608	1,914	1.19	1.25	1.08	0.87	0.87			0.0		0.0	6.17			0.0	
46219	1	9	27.2	35.6	27.2	37.9	66054	1,491	2,058	1.38	1,001	1,191	1.19	1.22	1.11	1.00	1.00	2	2	0.0	0.0	0.0	7.50	6.50	6.00	0.0	
66110	1	9	30.9	46.5	30.9		6053	1,181	1,630	1.38	1,349	1,605	1.19	1.02	0.92	0.96	0.99	1	4	0.0	0.0	0.0	6.00	5.50	4.50	0.0	
			30.3	30.1	30.3	29.5		1,474	1,924	1.31	1,279	1,494	1.17	0.87	0.84	0.98	1.03			0.0		0.0	6.20			0.0	
66111	1	9	24.5	35.3	24.5		6055	845	921	1.09	711	754	1.06	1.02	1.12	0.96	1.05	1	4	0.0	0.0	0.0	6.00	4.50	3.00	0.0	
6112	1	9	39.5	37.4	39.5	38.9	66056	1,153	1,591	1.38	918	1,092	1.19	1.08	0.93	1.00	1.00	1	4	0.0	0.0	0.0	6.50	5.50	4.50	0.0	
66113	1	9	38.7	54.2	38.7		6057	1,138	1,240	1.09	2,021	2,142	1.06	1.02	1.11	0.96	1.05	2	2	0.0	0.0	0.5	9.00	8.00	3.00	0.0	
6114	1	9	30.4	40.3	30.4	38.0	6058	4,425	4,823	1.09	3,904	4,138	1.06	0.86	0.94	0.99	0.99	1	2	0.0	0.0	0.0	5.75	4.75	3.75	0.0	
46026	1	9	27.5	32.1	27.5	31.9	46056	419	457	1.09	410	435	1.06	0.59	0.64	0.81	0.89	1	4	0.0	0.0	0.0	4.50	3.50	3.00	0.0	
66115	1	9	27.6	45.8	27.6		66059	675	932	1.38	505	601	1.19	1.02	0.88	0.95	0.93	2	2	0.0	0.0	0.0	8.00	6.00	5.00	0.0	
			29.0	32.4	29.0	29.9		2,473	2,769	1.12	2,153	2,307	1.07	0.93	0.99	1.06	1.06			0.0		0.0	6.46			0.0	
46220	1	9	39.5	45.0	39.5		46057	1,707	2,356	1.38	1,421	1,691	1.19	1.07	0.97	0.70	0.70	2	4	0.0	0.0	0.0	7.00	6.00	4.00	0.0	
46211	1	9	34.7	39.0	34.7		46058	845	921	1.09	711	754	1.06	0.34	0.37	0.28	0.31	2	2	0.0	0.0	0.0	6.75	5.50	6.50	0.0	

調区 査問 単番 位号	歩道					両側歩道 (km)		鉄道との 平面交差	信号 交差点数		信号のない 交差点数		立体交 差点数	代表 交差点		右折車 線設置 交差点 数	バス関係延長(km)			バス停留 施設設置数		付加車線 登坂車線延長(km)			沿道状況別延長(km)				区域 内延長 都市計 画 (km)	市街 化区 域内 延長 (km)	都市 計画 決定 延長 (km)
	歩道設置延長 (km)	緑化延長 うち道路 (km)	通行可能延長 うち自転車 (km)	通行帯延長 うち自転車 (km)	代表幅員 (m)	設置延長 (km)	代表幅員 (m)		W 5.5m	W < 5.5m	W 5.5m	W < 5.5 m		青時 間比 (%)	右折 コード		バス 路線 延長	バス 優先 レーン 延長	バス 専用 レーン 延長	停車 帯	停留 所	ゆずり 車線	追越 車線	登坂 車線	D I D	その他市街部	平地部	山地部			
46203	1.8	0.0	0.3	0.0	1.5	0.0	0.0	0	3	0	2	3	0	39	2	1	0.5	0.0	0.0	0	2	0.0	0.0	0.0	0.1	0.2	1.3	1.0	2.6	0.0	0.1
66102	0.0	0.0	0.0	0.0	0.0	0.0	0.0	0	1	1	1	2	0	39	2	0	0.0	0.0	0.0	0	0	0.0	0.0	0.0	0.0	0.0	0.0	0.0	2.2	0.0	0.0
46108	0.1	0.0	0.0	0.0	1.0	0.0	0.0	0	1	0	1	1	0	43	2	0	0.0	0.0	0.0	0	0	0.0	0.0	0.0	0.0	0.1	0.0	1.7	0.0	0.0	0.0
6103	0.0	0.0	0.0	0.0	0.0	0.0	0.0	0	0	0	3	7	0			0	9.0	0.0	0.0	0	18	0.0	0.0	0.0	0.0	1.1	0.0	11.8	0.0	0.0	0.0
46227	0.1	0.0	0.0	0.0	2.5	0.0	0.0	0	1	0	2	5	0	29	1	1	1.7	0.0	0.0	0	8	0.0	0.0	0.0	0.0	1.1	0.0	5.3	0.0	0.0	0.0
46126	1.7	0.0	0.0	0.0	2.0	0.0	0.0	0	1	0	1	6	0	26	2	0	3.2	0.0	0.0	0	12	0.0	0.0	0.0	0.0	0.1	3.1	0.0	3.2	0.0	0.0
66104	0.0	0.0	0.0	0.0	0.0	0.0	0.0	0	3	0	1	2	0	28	2	0	1.9	0.0	0.0	0	4	0.0	0.0	0.0	0.0	0.0	2.2	0.9	0.0	0.0	0.0
66105	4.2	0.0	0.0	0.0	1.5	0.0	0.0	0	1	3	3	8	0	50	2	2	2.0	0.0	0.0	0	12	0.0	0.0	0.0	0.0	0.3	6.7	0.0	0.0	0.0	0.0
	4.2	0.0	0.0	0.0		0.0		0	4	3	4	10	0			2	3.9	0.0	0.0	0	16	0.0	0.0	0.0	0.0	0.3	8.9	0.9	0.0	0.0	0.0
6106	4.0	0.0	0.0	0.0	1.5	0.0	0.0	1	2	3	1	9	0	38	2	1	6.4	0.0	0.0	0	24	0.0	0.0	0.0	0.0	1.0	0.0	8.4	0.0	0.0	0.0
66107	0.0	0.0	0.0	0.0	0.0	0.0	0.0	0	0	0	2	4	0			0	5.8	0.0	0.0	0	2	0.0	0.0	0.0	0.0	0.0	0.0	10.0	0.0	0.0	0.0
6108	0.0	0.0	0.0	0.0	0.0	0.0	0.0	0	0	1	2	2	0			0	1.7	0.0	0.0	0	0	0.0	0.0	0.0	0.0	0.1	0.1	1.5	0.0	0.0	0.0
6109	0.0	0.0	0.0	0.0	0.0	0.0	0.0	0	2	0	1	2	0	32	2	0	3.4	0.0	0.0	0	6	0.0	0.0	0.0	0.0	0.1	0.1	3.2	0.0	0.0	0.0
	0.0	0.0	0.0	0.0		0.0		0	2	1	3	4	0			0	5.1	0.0	0.0	0	6	0.0	0.0	0.0	0.0	0.2	0.2	4.7	0.0	0.0	0.0
46219	0.3	0.0	0.0	0.0	1.5	0.3	1.5	0	0	0	0	2	0			0	0.9	0.0	0.0	0	0	0.0	0.0	0.0	0.0	0.0	0.9	0.0	0.0	0.0	0.0
66110	0.9	0.0	0.0	0.0	1.8	0.0	0.0	0	1	1	2	6	0	35	2	0	5.7	0.0	0.0	0	20	0.0	0.0	0.0	0.0	0.9	3.7	1.1	0.0	0.0	0.0
	1.2	0.0	0.0	0.0		0.3		0	1	1	2	8	0			0	6.6	0.0	0.0	0	20	0.0	0.0	0.0	0.0	0.9	4.6	1.1	0.0	0.0	0.0
66111	0.7	0.0	0.0	0.0	1.8	0.0	0.0	0	2	0	3	3	0	32	2	0	1.2	0.0	0.0	0	8	0.0	0.0	0.0	0.0	0.0	0.8	14.2	2.3	0.0	0.0
6112	2.4	0.0	0.0	0.0	1.5	0.0	0.0	0	1	0	2	9	0	24	2	2	0.0	0.0	0.0	0	0	0.0	0.0	0.0	0.0	0.3	0.8	4.6	0.0	0.0	0.0
66113	3.1	0.5	0.0	0.0	3.0	2.8	3.0	0	2	0	0	2	0	41	2	1	0.0	0.0	0.0	0	0	0.0	0.0	0.0	0.0	0.0	0.0	5.8	0.0	0.0	0.0
6114	0.1	0.0	0.0	0.0	1.2	0.0	0.0	0	0	0	5	12	0			1	0.0	0.0	0.0	0	0	0.0	0.0	0.0	0.0	1.5	0.0	5.6	1.0	0.0	0.0
46026	0.0	0.0	0.0	0.0	0.0	0.0	0.0	0	0	0	3	4	0			0	0.0	0.0	0.0	0	0	0.0	0.0	0.0	0.0	0.2	0.0	1.1	0.0	0.0	0.0
66115	2.1	0.0	0.0	0.0	1.5	0.0	0.0	0	1	0	2	9	0	23	2	0	0.0	0.0	0.0	0	0	0.0	0.0	0.0	0.0	0.1	0.0	4.8	0.4	0.0	0.0
	2.2	0.0	0.0	0.0		0.0		0	1	0	10	25	0			1	0.0	0.0	0.0	0	0	0.0	0.0	0.0	0.0	1.8	0.0	11.5	1.4	0.0	0.0
46220	3.6	0.0	0.0	0.0	2.0	0.0	0.0	0	0	0	4	5	0			1	0.0	0.0	0.0	0	0	0.0	0.0	0.0	0.0	0.0	2.8	2.3	0.0	0.0	0.0
46211	0.0	0.0	0.0	0.0	0.0	0.0	0.0	0	0	0	1	0	0			0	0.0	0.0	0.0	0	0	0.0	0.0	0.0	0.0	0.0	0.0	4.3	0.0	0.0	0.0

調区 査問 単番 位号	用途地域別延長(km)				規制区間延長(km)					指定 最高 速度 (km/h)	交 通 事 故			代表区間番号			常地 時点 観番 測号	道 路 種 別	路 線 名		調査単位区間		
	住居系	商業系	工業系	都市計画区域 用途地域でない	一方通行	異常気象規制等	騒音規制区域				振動規制地域	事故件数 (件)	死者数 (人)	負傷者数 (人)	都道府県	市区町村			調査区 間番号	路 線 番 号	路 線 名	起 点 名	終 点 名
							a 区域 及 び	b 区域	c 区域														
46203	0.1	0.0	0.0	2.5	0.0	0.0	0.9	0.0	0.9	40				19	212	6084	6	3602	武田八幡神社線	蕪崎市水神一丁目2-28	蕪崎市神山町北宮地1185		
66102	0.0	0.0	0.0	0.0	0.0	0.0	0.0	0.0	0.0	40							6	3603	穴山停車場線	蕪崎市穴山町夏目4313	蕪崎市中田町小田川987		
46108	0.0	0.0	0.0	0.0	0.0	0.0	1.8	0.0	1.8	40				19	209	4079	6	3604	小倉百観音線	北杜市須玉町小倉290	北杜市須玉町藤田404		
6103	0.0	0.0	0.0	0.0	0.0	12.4	6.9	0.0	6.9	60							6	3605	清里須玉線	北杜市高根町清里3545	北杜市須玉町穴平万年橋西詰		
46227	0.0	0.0	0.0	0.0	0.0	0.0	2.1	1.7	3.8	60				19	209	6112	6	3606	台ヶ原長坂線	北杜市白州町白須231	北杜市長坂町長坂2691		
46126	0.0	0.0	0.0	3.2	0.0	0.0	0.6	0.0	0.6	60				19	211	4123	6	3607	北原下条南割線	蕪崎市大草町若尾866	蕪崎市竜岡町下条南割989		
66104	0.0	0.0	0.0	0.0	0.0	0.0	2.8	0.0	2.8	40							6	3608	長沢小淵沢線	北杜市高根町長沢459	北杜市大泉町西井出8556		
66105	0.0	0.0	0.0	0.0	0.0	0.0	3.2	0.0	3.2	40							6	3608	長沢小淵沢線	北杜市大泉町西井出8516-1	北杜市小淵沢町上笹尾2554		
	0.0	0.0	0.0	0.0	0.0	0.0	6.0	0.0	6.0														
6106	0.0	0.0	0.0	0.0	0.0	0.0	7.8	0.7	8.5	40							6	3609	小荒間長坂停車場線	北杜市長坂町小荒間2112	北杜市長坂町長坂上条2313		
66107	0.0	0.0	0.0	0.0	0.0	4.8	0.0	0.0	0.0	60							6	3610	原浅尾蕪崎線	北杜市須玉町小尾黒森県界	北杜市須玉町比志3936		
6108	0.0	0.0	0.0	0.0	0.0	0.0	0.0	0.3	0.3	30							6	3611	日野春停車場線	北杜市長坂町富岡83	北杜市長坂町日野平成橋西詰		
6109	0.0	0.0	0.0	0.0	0.0	0.0	0.2	0.0	0.2	40							6	3611	日野春停車場線	北杜市長坂町日野平成橋西詰	北杜市須玉町若神子1376		
	0.0	0.0	0.0	0.0	0.0	0.0	0.2	0.3	0.5														
46219	0.0	0.0	0.0	0.0	0.0	0.0	0.0	0.0	0.0	40				19	209	6108	6	3612	横手日野春停車場線	北杜市武川町三吹2143	北杜市長坂町日野平成橋西詰		
66110	0.0	0.0	0.0	0.0	0.0	0.0	3.2	1.9	5.1	30							6	3612	横手日野春停車場線	北杜市白州町横手1416	北杜市武川町三吹2143		
	0.0	0.0	0.0	0.0	0.0	0.0	3.2	1.9	5.1														
66111	0.0	0.0	0.0	2.3	0.0	12.9	0.3	0.0	0.3	60							6	3613	甘利山公園線	蕪崎市旭町甘利山	蕪崎市竜岡町若尾新田167		
6112	0.0	0.0	0.0	0.0	0.0	0.0	4.4	1.3	5.7	30							6	3614	駒ヶ岳公園線	北杜市白州町大坊727	北杜市白州町白須1093		
66113	0.0	0.0	0.0	0.0	0.0	0.0	0.0	0.0	0.0	50							6	3615	美し森清里線	北杜市大泉町西井出8240	北杜市高根町清里3545		
6114	1.0	0.0	0.0	0.0	0.0	0.0	2.1	0.0	2.1	30							6	3616	島上条宮久保絵見堂線	甲斐市竜地6527	蕪崎市穂坂町宮久保6218		
46026	0.0	0.0	0.0	0.0	0.0	0.0	0.4	0.0	0.4	60				19	442	1070	6	3616	島上条宮久保絵見堂線	蕪崎市穂坂町宮久保6255	蕪崎市穂坂町宮久保4115		
66115	0.1	0.0	0.0	0.3	0.0	0.0	0.2	0.0	0.2	40							6	3616	島上条宮久保絵見堂線	蕪崎市穂坂町宮久保6329	蕪崎市藤井町北下条672		
	1.1	0.0	0.0	0.3	0.0	0.0	2.7	0.0	2.7														
46220	0.0	0.0	0.0	0.0	0.0	0.0	0.6	0.5	1.1	60				19	209	6108	6	3617	台ヶ原富岡線	北杜市白州町台ヶ原380-14	北杜市長坂町富岡2819		
46211	0.0	0.0	0.0	0.0	0.0	0.0	0.0	0.0	0.0	60				19	209	6103	6	3618	観音平下久保線	北杜市小淵沢町小淵沢10065-75	北杜市小淵沢町小淵沢10061-73		

道路種別	路線名		観測地点名			調区 査間 単番 位号	都 市 区 道 府 町 村 コ ド	管 理 区 分	一 般 国 道 指 定 区 分	調 査 区 間 単 位 長 (km)	改 良 済 み 延 長 (km)	5.5m 以 上 改 良 済 み 延 長 (km)	平日交通量												12時間 自動車類 交通量 (台/24h)	昼 夜 率	昼間 12 時間 大型 車混 入率
	路線 番号	路線 名	市 郡 区 町 村 丁 目 字	平日12時間車種別交通量									12時間 自動車類 交通量 (台/12h)	24時間 自動車類 交通量 (台/24h)													
				歩 行 者 類	自 転 車 類										動 二 輪 力 車 類	乗用車類			貨物車類								
																乗 用 車	バ ス	計	小 型 貨 物	普 通 貨 物	計						
6	3619	箕輪須玉線		46212	19209	2				1.2	0.1	0.0	6	0	12	0	19	149	14	163	116	7	123	286	340	1.19	7.3
6	3619	箕輪須玉線	(北杜市須玉町若神子2454)	66116	19209	2				4.9	2.4	1.8	7	0	38	5	36	1,090	23	1,113	531	212	743	1,856	2,320	1.25	12.7
			計							6.1	2.5	1.8											1,547	1,930	1.25	12.5	
6	3620	天女山公園線		46083	19209	2				2.0	2.0	2.0	6	0	0	0	3	71	0	71	29	7	36	107	127	1.19	6.5
6	3621	須玉中田線		46177	19209	2				3.3	3.3	2.8	6	0	6	25	131	3,383	9	3,392	896	332	1,228	4,620	5,775	1.25	7.4
6	3701	富士上吉田線		46228	19202	2				4.3	4.3	4.3	6	0	8	39	26	639	17	656	522	63	585	1,241	1,477	1.19	6.4
6	3701	富士上吉田線		56018	19202	2				15.2	0.0	0.0	0	0													
			計							19.5	4.3	4.3												1,241	1,477	1.19	6.4
6	3702	富士精進線		46084	19202	2				1.5	0.0	0.0	6	0	0	0	3	71	0	71	29	7	36	107	127	1.19	6.5
6	3702	富士精進線		56113	19429	2				17.4	0.0	0.0	0	0													
			計							18.9	0.0	0.0												107	127	1.19	6.5
6	3703	下吉田停車場線		46204	19202	2				0.3	0.3	0.3	6	0	245	66	319	1,819	21	1,840	609	138	747	2,587	3,234	1.25	6.1
6	3704	新田下吉田線	富士吉田市小明見2384	6121	19202	2				3.6	3.0	2.0	1	1	93	52	109	2,944	28	2,972	926	145	1,071	4,043	5,054	1.25	4.3
6	3705	高畑谷村停車場線		46205	19204	2				0.8	0.8	0.2	6	0	245	66	319	1,819	21	1,840	609	138	747	2,587	3,234	1.25	6.1
6	3705	高畑谷村停車場線	(都留市中津森1033)	66122	19204	2				7.1	5.2	1.8	7	0	82	77	104	3,080	49	3,129	1,176	521	1,697	4,826	5,743	1.19	11.8
			計							7.9	6.0	2.0												4,599	5,489	1.19	11.5
6	3706	精進湖畔線		46090	19430	2				2.8	2.8	2.2	6	0	12	1	16	732	35	767	153	53	206	973	1,158	1.19	9.0
6	3707	富士河口湖富士線	南都留郡富士河口湖町小立1204-1	6123	19430	2				1.6	1.6	1.6	1	1	43	109	117	6,933	190	7,123	1,673	987	2,660	9,783	12,229	1.25	12.0
6	3707	富士河口湖富士線	南都留郡富士河口湖町船津1745	6124	19430	2				1.3	1.3	1.3	1	1	74	90	185	9,277	218	9,495	1,943	1,078	3,021	12,516	15,645	1.25	10.4
6	3707	富士河口湖富士線	富士スバルライン料金所	6125	19429	2				31.0	29.6	29.6	1	1	0	0	14	983	54	1,037	174	39	213	1,250	1,488	1.19	7.4
6	3707	富士河口湖富士線		46148	19430	2				0.9	0.9	0.7	6	0	53	33	310	3,383	74	3,457	1,429	613	2,042	5,499	6,874	1.25	12.5
			計							34.8	33.4	33.2												2,173	2,650	1.22	9.3
6	3708	富士河口湖笛吹線		46091	19211	2				12.1	12.1	8.2	6	0	12	1	16	732	35	767	153	53	206	973	1,158	1.19	9.0
6	3709	本栖湖畔線	(南都留郡富士河口湖町本栖村営駐車場)	66126	19365	2				8.1	4.1	3.8	7	0	19	1	8	413	17	430	124	10	134	564	671	1.19	4.8
6	3710	青木ヶ原船津線		46092	19430	2				6.3	6.3	5.3	6	0	12	1	16	732	35	767	153	53	206	973	1,158	1.19	9.0
6	3710	青木ヶ原船津線		46238	19430	2				7.0	7.0	7.0	6	0	1	17	159	2,968	25	2,993	932	226	1,158	4,151	4,940	1.19	6.0
			計							13.3	13.3	12.3												2,646	3,148	1.19	6.6
6	3711	戸沢谷村線		46178	19204	2				4.4	4.3	1.5	6	0	6	25	131	3,383	9	3,392	896	332	1,228	4,620	5,498	1.19	7.4
6	3712	大幡初狩線		46098	19206	2				4.8	2.9	2.9	6	0	14	4	82	3,358	14	3,372	1,086	351	1,437	4,809	5,723	1.19	7.6

調区 査問 単番 位号	休日交通量														平日ピーク時間交通量(台/時)												平日ピーク比率 (昼間12h)							
	休日12時間車種別交通量														上り						下り						計							
	12・ 24時間 調査の別	12・ 24時間 調査の別	歩行者 類	自転 車類	動二 輪車 付 き	自動車類			12時間 自動車 類交 通量 (台/12h)	24時間 自動車 類交 通量 (台/24h)	昼 夜 率	昼間 12 時間 大型 車混 入率	休日 平日 12 時間 交通 量比 (休/ 平)	自 轉 車 類	動二 輪車 付 き	自動車類			自 轉 車 類	動二 輪車 付 き	自動車類			自 轉 車 類	動二 輪車 付 き	自動車類			ピー ク 時 間	昼 間 ピー ク 時 率 (%)	TP / T12 (%)			
						乗用車類		貨物車類								計	自 轉 車 類	動二 輪車 付 き			計	自 轉 車 類	動二 輪車 付 き			計	自 轉 車 類	動二 輪車 付 き				計		
						乗 用 車	バ ス	計																									小 型 貨 物	普 通 貨 物
46212	6	0	4	7	5	125	8	133	62	5	67	200	232	1.16	6.5	0.70	0	0	14	1	15	0	3	22	2	24	0	3	36	3	39	7-8	62	13.6
66116	7	0	17	6	52	946	14	960	329	17	346	1,306	1,606	1.23	2.4	0.70	0	2	144	19	163	0	8	102	6	108	0	10	246	25	271		60	14.6
												1,088	1,336	1.23	2.5	0.70			118	15	134			86	5	91			205	21	225			14.5
46083	6	0	0	5	14	99	0	99	23	0	23	122	142	1.16	0.0	1.14	0	1	11	1	12	0	0	5	0	5	0	1	16	1	17	7-8	71	15.9
46177	9	0	-	-	-	2,951	8	2,959	501	93	594	3,553	4,226	1.19	2.8	0.77	2	11	329	13	342	2	7	193	8	201	4	18	522	21	543	17-18	63	11.8
46228	9	0	-	-	-	589	15	604	282	32	314	918	1,090	1.19	5.1	0.74	4	0	62	16	78	0	0	54	7	61	4	0	116	23	139	16-17	56	11.2
56018	0	0										918	1,090	1.19	5.1	0.74			62	16	78			54	7	61			116	23	139			11.2
46084	6	0	0	5	14	99	0	99	23	0	23	122	142	1.16	0.0	1.14	0	1	11	1	12	0	0	5	0	5	0	1	16	1	17	7-8	71	15.9
56113	0	0										122	142	1.16	0.0	1.14			11	1	12			5	0	5			16	1	17			15.9
46204	9	0	-	-	-	1,266	11	1,277	286	51	337	1,614	1,920	1.19	3.8	0.62	7	14	137	9	146	2	13	125	3	128	9	27	262	12	274	17-18	53	10.6
6121	9	0	-	-	-	4,395	76	4,471	1,016	81	1,097	5,568	7,237	1.30	2.8	1.38	0	1	202	2	204	8	10	367	9	376	8	11	569	11	580	7-8	65	14.3
46205	9	0	-	-	-	1,266	11	1,277	286	51	337	1,614	1,920	1.19	3.8	0.62	7	14	137	9	146	2	13	125	3	128	9	27	262	12	274	17-18	53	10.6
66122	7	0	47	59	89	2,663	44	2,707	399	106	505	3,212	3,726	1.16	4.7	0.67	0	4	294	26	320	21	4	263	31	294	21	8	557	57	614		52	12.7
												3,050	3,543	1.16	4.6	0.66			278	24	302			249	28	277			527	52	580			12.6
46090	6	0	73	3	31	1,758	64	1,822	92	42	134	1,956	2,269	1.16	5.4	2.01	0	2	60	9	69	0	1	61	3	64	0	3	121	12	133	13-14	52	13.7
6123	1	1	46	43	122	9,945	239	10,184	809	210	1,019	11,203	13,780	1.23	4.0	1.15	8	2	460	47	507	1	6	412	29	441	9	8	872	76	948	17-18	53	9.7
6124	1	1	51	31	157	12,147	284	12,431	941	247	1,188	13,619	16,751	1.23	3.9	1.09	6	9	587	57	644	3	5	586	30	616	9	14	1,173	87	1,260	17-18	51	10.1
6125	1	1	0	0	89	2,239	159	2,398	320	15	335	2,733	3,170	1.16	6.4	2.19	0	1	47	6	53	0	2	103	8	111	0	3	150	14	164	11-12	68	13.1
46148	6	0	57	26	175	3,981	92	4,073	902	94	996	5,069	6,235	1.23	3.7	0.92	5	31	271	12	283	2	4	340	19	359	7	35	611	31	642	17-18	56	11.7
												3,590	4,245	1.18	5.6	1.65			92	10	102			141	10	151			233	20	253			11.6
46091	6	0	73	3	31	1,758	64	1,822	92	42	134	1,956	2,269	1.16	5.4	2.01	0	2	60	9	69	0	1	61	3	64	0	3	121	12	133	13-14	52	13.7
66126	7	0	65	24	84	1,576	11	1,587	149	81	230	1,817	2,108	1.16	5.1	3.22	0	0	42	2	44	1	0	30	1	31	1	0	72	3	75		59	13.3
46092	6	0	73	3	31	1,758	64	1,822	92	42	134	1,956	2,269	1.16	5.4	2.01	0	2	60	9	69	0	1	61	3	64	0	3	121	12	133	13-14	52	13.7
46238	6	0	22	6	58	3,680	58	3,738	396	93	489	4,227	4,903	1.16	3.6	1.02	0	13	219	11	230	0	5	169	10	179	0	18	388	21	409	16-17	56	9.9
												3,151	3,655	1.16	4.1	1.19			144	10	154			118	7	125			262	17	278			10.5
46178	9	0	-	-	-	2,951	8	2,959	501	93	594	3,553	4,226	1.19	2.8	0.77	2	11	329	13	342	2	7	193	8	201	4	18	522	21	543	17-18	63	11.8
46098	9	0	-	-	-	2,578	0	2,578	377	40	417	2,995	4,163	1.39	1.3	0.62	1	13	460	9	469	0	3	318	9	327	1	16	778	18	796	7-8	59	16.6

調区 査問 単番 位号	平日旅行速度調査の別	休日旅行速度調査の別	混雑時平均旅行速度 (km/h)				調区 査問 単番 位号	平成11年度 自動車類交通量						交通量伸び率 H17/H11				車線数 完成時車線数	路面の 種類	中央帯 設置延長 (km)	中央帯 幅員 (m)	緑化 済道路 延長 (km)	幅員 (m)			道路延長 自動車専用 (km)	
			平日		休日			平日 12時間 (台/12h) (台)	平日 24時間 (台/24h) (台)	平日 昼夜率	休日 12時間 (台/12h) (台)	休日 24時間 (台/24h) (台)	休日 昼夜率	平日		休日											
			平成 17 年度	平成 11 年度	平成 17 年度	平成 11 年度								平日 12 時間	平日 24 時間	休日 12 時間	休日 24 時間										
			平日 12 時間	平日 24 時間	休日 12 時間	休日 24 時間																					
46212	1	9	35.7	39.0	35.7	24.2	46059	419	457	1.09	410	435	1.06	0.68	0.74	0.49	0.53	1	4	0.0	0.0	0.0	4.75	3.75	4.00	0.0	
66116	1	9	39.1	45.6	39.1		6060	1,820	2,512	1.38	1,360	1,618	1.19	1.02	0.92	0.96	0.99	1	2	0.0	0.0	0.0	5.50	4.50	4.25	0.0	
			38.4	30.9	38.4	24.2		1,521	2,074	1.36	1,158	1,366	1.18	1.02	0.93	0.94	0.98			0.0		0.0	5.35			0.0	
46083	1	9	44.4	37.3	44.4		46060	419	457	1.09	410	435	1.06	0.26	0.28	0.30	0.33	2	2	0.0	0.0	0.0	7.50	6.00	7.00	0.0	
46177	1	9	36.7	35.3	36.7		46061	9,269	11,864	1.28	7,439	9,522	1.28	0.50	0.49	0.48	0.44	2	2	0.0	0.0	0.1	6.25	5.50	5.75	0.0	
46228	1	9	47.2	40.7	47.2		46062	553	603	1.09	1,894	2,008	1.06	2.24	2.45	0.48	0.54	2	2	0.0	0.0	0.0	7.00	5.75	5.50	0.0	
56018							56093												1	6	0.0	0.0	0.0	1.50	1.25	1.00	0.0
			47.2	40.7	47.2			553	603	1.09	1,894	2,008	1.06	2.24	2.45	0.48	0.54			0.0		0.0	2.71			0.0	
46084	1	9	23.6	20.0	23.6		46063	92	127	1.38	115	137	1.19	1.16	1.00	1.06	1.03	1	6	0.0	0.0	0.0	5.25	4.25	4.00	0.0	
56113							56094												1	6	0.0	0.0	0.0	4.00	3.00	3.00	0.0
			23.6	20.0	23.6			92	127	1.38	115	137	1.19	1.16	1.00	1.06	1.03			0.0		0.0	4.10			0.0	
46204	1	9	18.1	14.7	18.1		46064	1,837	2,462	1.34	1,028	1,336	1.30	1.41	1.31	1.57	1.44	2	1	0.0	0.0	0.0	7.75	6.25	7.75	0.0	
6121	1	9	29.1	28.8	29.1	28.2	6061	7,645	10,244	1.34	5,617	7,302	1.30	0.53	0.49	0.99	0.99	2	2	0.0	0.0	0.0	6.50	5.50	4.50	0.0	
46205	1	9	23.2	25.7	23.2	29.2	46065	7,645	10,244	1.34	5,617	7,302	1.30	0.34	0.32	0.29	0.26	1	4	0.0	0.0	0.0	6.00	5.00	4.50	0.0	
66122	1	9	39.1	40.9	39.1	44.4	6062	4,729	5,155	1.09	3,347	3,548	1.06	1.02	1.11	0.96	1.05	1	4	0.0	0.0	0.0	6.00	5.00	4.50	0.0	
			36.6	37.5	36.6	37.7		5,024	5,670	1.13	3,577	3,928	1.10	0.92	0.97	0.85	0.90			0.0		0.0	6.00			0.0	
46090	1	9	39.5	41.0	39.5		46066	553	603	1.09	1,894	2,008	1.06	1.76	1.92	1.03	1.13	2	2	0.0	0.0	0.2	7.00	5.50	6.00	0.0	
6123	1	1	33.1	28.8	28.4		66063	3,063	4,227	1.38	7,096	8,444	1.19	3.19	2.89	1.58	1.63	2	2	0.0	0.0	0.3	7.50	6.50	7.50	0.0	
6124	1	1	31.0	36.6	31.4		6064	8,875	12,248	1.38	13,382	15,925	1.19	1.41	1.28	1.02	1.05	4	2	1.3	1.0	0.0	14.00	12.50	14.00	0.0	
6125	1	9	41.2	42.8	41.2		66065	2,876	3,969	1.38	6,975	8,300	1.19	0.43	0.37	0.39	0.38	2	2	0.3	1.0	0.3	7.75	6.75	6.75	0.0	
46148	1	9	21.2	27.2	21.2		46067	4,719	6,512	1.38	4,535	5,397	1.19	1.17	1.06	1.12	1.16	4	2	0.7	1.0	0.7	15.00	13.00	6.50	0.0	
			39.3	41.0	39.0			3,156	4,356	1.38	7,157	8,516	1.19	0.69	0.61	0.50	0.50			2.3		1.3	8.16			0.0	
46091	1	9	31.7	35.3	31.7		46068	553	603	1.09	1,894	2,008	1.06	1.76	1.92	1.03	1.13	2	4	0.0	0.0	0.0	6.75	5.50	5.25	0.0	
66126	1	9	38.2	39.4	38.2	42.3	6066	553	603	1.09	1,894	2,008	1.06	1.02	1.11	0.96	1.05	2	4	0.0	0.0	0.0	7.00	5.50	3.00	0.0	
46092	1	9	38.4	46.5	38.4		46069	553	603	1.09	1,894	2,008	1.06	1.76	1.92	1.03	1.13	2	2	0.0	0.0	0.0	9.50	8.00	6.50	0.0	
46238	1	9	33.5	34.9	33.5		46070	3,436	3,745	1.09	5,969	6,327	1.06	1.21	1.32	0.71	0.77	2	2	0.0	0.0	0.6	6.50	5.50	6.00	0.0	
			35.7	36.8	35.7			2,070	2,257	1.09	4,039	4,281	1.06	1.28	1.40	0.78	0.85			0.0		0.6	7.92			0.0	
46178	1	9	30.0	42.0	30.0	36.2	46071	3,436	3,745	1.09	5,969	6,327	1.06	1.34	1.47	0.60	0.67	1	4	0.0	0.0	0.5	6.25	5.25	5.00	0.0	
46098	1	9	35.8	36.1	35.8	38.6	46072	2,586	2,819	1.09	1,967	2,085	1.06	1.86	2.03	1.52	2.00	2	4	0.0	0.0	0.2	7.75	5.75	5.00	0.0	

調区 査問 単番 位号	歩道					両側歩道 (km)		鉄道との 平面交差	信号 交差点数		信号のない 交差点数		立体交 差点数	代表 交差点		右折車 線設置 交差点数	バス関係延長(km)			バス停留 施設設置数		付加車線 登坂車線延長(km)			沿道状況別延長(km)				区域 内延長 都市計 画(km)	市街 化区 域内 延長 (km)	都市 計画 決定 延長 (km)			
	歩道設置延長 (km)	緑化 道路 延長 (km)	通行可 能延長 うち自 転車 (km)	通行可 能延長 うち自 転車 (km)	代表幅員 (m)	設置 延長 (km)	代表 幅員 (m)		W 5.5m	W < 5.5m	W 5.5m	W < 5.5 m		青時 間比 (%)	右折 コー ド		バス 路 線 延 長	バス 優 先 延 長	バス 専 用 延 長	停 車 帯	停 留 所	ゆ ず り 車 線	追 越 車 線	登 坂 車 線	D I D	そ の 他 市 街 部	平 地 部	山 地 部				D	I	D
46212	0.2	0.0	0.0	0.0	1.2	0.0	0.0	0	1	0	3	0	0	31	2	1	0.0	0.0	0.0	0	0	0.0	0.0	0.0	0.0	0.0	0.0	0.0	1.2	0.0	0.0	0.0		
66116	0.2	0.0	0.0	0.0	2.5	0.0	0.0	0	0	1	1	4	0			0	4.9	0.0	0.0	5	18	0.0	0.0	0.0	0.0	0.0	1.1	3.8	0.0	0.0	0.0			
	0.4	0.0	0.0	0.0		0.0		0	1	1	4	4	0			1	4.9	0.0	0.0	5	18	0.0	0.0	0.0	0.0	1.1	3.8	1.2	0.0	0.0	0.0			
46083	0.0	0.0	0.0	0.0	0.0	0.0	0.0	0	1	0	0	0	0	32	2	0	0.0	0.0	0.0	0	0	0.0	0.0	0.0	0.0	0.0	0.0	2.0	0.0	0.0	0.0			
46177	1.3	0.1	0.0	0.0	1.0	0.1	1.0	0	3	3	1	4	0	28	1	1	3.3	0.0	0.0	0	14	0.0	0.0	0.0	0.0	2.4	0.9	0.0	0.0	0.0	0.0			
46228	2.0	0.0	0.0	0.0	2.5	0.4	1.8	0	1	0	2	3	0	20	2	1	4.3	0.0	0.0	0	4	0.0	0.0	0.0	0.0	0.0	0.3	4.0	4.3	0.0	0.0			
56018	0.0	0.0	0.0	0.0	0.0	0.0	0.0	0	0	0	0	0	0			0	0.0	0.0	0.0	0	0	0.0	0.0	0.0	0.0	0.0	0.0	15.2	0.9	0.0	0.0			
	2.0	0.0	0.0	0.0		0.4		0	1	0	2	3	0			1	4.3	0.0	0.0	0	4	0.0	0.0	0.0	0.0	0.0	0.3	19.2	5.2	0.0	0.0			
46084	0.0	0.0	0.0	0.0	0.0	0.0	0.0	0	0	0	0	0	0			0	0.0	0.0	0.0	0	0	0.0	0.0	0.0	0.0	0.0	0.0	1.5	0.0	0.0	0.0			
56113	0.0	0.0	0.0	0.0	0.0	0.0	0.0	0	0	0	0	0	0			0	0.0	0.0	0.0	0	0	0.0	0.0	0.0	0.0	0.0	0.0	17.4	0.0	0.0	0.0			
	0.0	0.0	0.0	0.0		0.0		0	0	0	0	0	0			0	0.0	0.0	0.0	0	0	0.0	0.0	0.0	0.0	0.0	0.0	18.9	0.0	0.0	0.0			
46204	0.3	0.0	0.0	0.0	1.5	0.3	1.5	0	2	0	0	2	0	30	2	0	0.2	0.0	0.0	0	2	0.0	0.0	0.0	0.3	0.0	0.0	0.0	0.3	0.0	0.3			
6121	2.3	0.0	0.0	0.0	1.2	0.6	1.2	0	4	2	1	2	0	28	2	0	3.6	0.0	0.0	0	30	0.0	0.0	0.0	2.1	0.2	1.3	0.0	3.6	0.0	2.3			
46205	0.3	0.0	0.0	0.0	1.5	0.0	0.0	0	0	0	3	3	0			0	0.0	0.0	0.0	0	0	0.0	0.0	0.0	0.8	0.0	0.0	0.0	0.8	0.0	0.8			
66122	3.2	0.0	0.0	0.0	1.9	0.0	0.0	0	0	0	3	2	0			0	7.1	0.0	0.0	1	44	0.0	0.0	0.0	0.0	1.7	1.8	3.6	2.4	0.0	0.1			
	3.5	0.0	0.0	0.0		0.0		0	0	0	6	5	0			0	7.1	0.0	0.0	1	44	0.0	0.0	0.0	0.8	1.7	1.8	3.6	3.2	0.0	0.9			
46090	0.3	0.0	0.0	0.0	1.3	0.0	0.0	0	0	0	3	0	0			0	2.8	0.0	0.0	0	16	0.0	0.0	0.0	0.0	0.0	0.0	2.8	0.0	0.0	0.0			
6123	1.6	0.3	0.0	0.0	3.5	1.5	3.5	0	2	0	0	1	0	45	1	2	0.0	0.0	0.0	0	0	0.0	0.0	0.0	0.0	0.2	1.4	0.0	1.6	0.0	0.7			
6124	1.3	0.0	0.0	0.0	4.0	1.3	4.0	0	2	0	0	1	0	62	1	1	0.0	0.0	0.0	0	0	0.0	0.0	0.0	0.0	0.1	1.2	0.0	1.3	0.0	1.3			
6125	0.4	0.0	0.0	0.0	2.0	0.2	2.0	0	3	2	2	1	1	24	1	5	31.0	0.0	0.0	0	12	0.0	0.0	0.0	0.0	0.3	1.4	29.3	8.2	0.0	0.4			
46148	0.7	0.7	0.0	0.0	3.5	0.7	3.5	0	1	1	0	1	0	50	2	0	0.0	0.0	0.0	0	0	0.0	0.0	0.0	0.0	0.3	0.6	0.0	0.9	0.0	0.9			
	4.0	1.0	0.0	0.0		3.7		0	8	3	2	4	1			8	31.0	0.0	0.0	0	12	0.0	0.0	0.0	0.0	0.9	4.6	29.3	12.0	0.0	3.3			
46091	0.0	0.0	0.0	0.0	0.0	0.0	0.0	0	0	0	2	1	0			0	5.7	0.0	0.0	0	2	0.0	0.0	0.0	0.0	0.0	0.0	12.1	0.6	0.0	0.0			
66126	1.3	0.0	0.1	0.0	2.7	0.0	0.0	0	0	0	2	1	0			0	0.4	0.0	0.0	0	4	0.0	0.0	0.0	0.0	0.0	0.0	8.1	0.0	0.0	0.0			
46092	0.0	0.0	0.0	0.0	0.0	0.0	0.0	0	1	0	3	1	0	20	2	1	0.3	0.0	0.0	0	4	0.0	0.0	0.0	0.0	0.0	0.0	6.3	5.0	0.0	0.0			
46238	1.7	0.8	0.0	0.0	1.8	0.0	0.0	0	2	0	3	4	0	32	2	0	2.2	0.0	0.0	0	12	0.0	0.0	0.0	0.0	1.0	0.0	6.0	7.0	0.0	1.1			
	1.7	0.8	0.0	0.0		0.0		0	3	0	6	5	0			1	2.5	0.0	0.0	0	16	0.0	0.0	0.0	0.0	1.0	0.0	12.3	12.0	0.0	1.1			
46178	1.2	0.5	0.0	0.0	2.5	0.0	0.0	0	2	0	0	4	0	17	2	1	4.0	0.0	0.0	0	28	0.0	0.0	0.0	0.0	0.5	0.5	3.4	3.0	0.0	0.0			
46098	0.8	0.3	0.0	0.0	2.7	0.0	0.0	0	1	0	0	3	0	25	1	1	0.0	0.0	0.0	0	0	0.0	0.0	0.0	0.0	0.1	0.0	4.7	0.0	0.0	0.0			

調区 査問 単番 位号	用途地域別延長(km)				規制区間延長(km)					指定 最高 速度 (km/h)	交 通 事 故			代表区間番号			常地 時点 観番 測号	道 路 種 別	路 線 名		調査単位区間		
	住居系	商業系	工業系	都市計画区域 用途地域でない	一方通行	異常気象規制等	騒音規制区域				振動規制地域	事故件数 (件)	死者数 (人)	負傷者数 (人)	都道府県	市区町村			調査区 間番号	路 線 番 号	路 線 名	起 点 名	終 点 名
							a 区域 及 び	b 区域	c 区域														
46212	0.0	0.0	0.0	0.0	0.0	0.0	1.2	0.0	0.7	60				19	209	6103	6	3619	箕輪須玉線	北杜市高根町箕輪新町822	北杜市須玉町穴平5149		
66116	0.0	0.0	0.0	0.0	0.0	0.0	0.7	0.0	0.7	30							6	3619	箕輪須玉線	北杜市須玉町穴平5149	北杜市須玉町若神子249		
	0.0	0.0	0.0	0.0	0.0	0.0	1.9	0.0	1.4														
46083	0.0	0.0	0.0	0.0	0.0	0.0	0.0	0.0	0.0	60				19	366	4037	6	3620	天女山公園線	北杜市大泉町天女山	北杜市大泉町西井出		
46177	0.0	0.0	0.0	0.0	0.0	0.0	2.4	0.7	3.1	40				19	211	6041	6	3621	須玉中田線	北杜市須玉町若神子252	韮崎市小田町小田川882		
46228	0.6	0.0	0.0	3.7	0.0	0.0	0.0	0.6	0.6	50				19	209	6112	6	3701	富士上吉田線	富士吉田市上吉田遊境下	富士吉田市上吉田1		
56018	0.0	0.0	0.0	0.9	0.0	0.0	0.0	0.0	0.0	60							6	3701	富士上吉田線	富士吉田市富士山頂	富士吉田市上吉田遊境下		
	0.6	0.0	0.0	4.6	0.0	0.0	0.0	0.6	0.6														
46084	0.0	0.0	0.0	0.0	0.0	0.0	0.0	0.0	0.0	60				19	366	4037	6	3702	富士精進線	富士吉田市上吉田富士山佐藤小屋	富士吉田市上吉田富士山新五合目		
56113	0.0	0.0	0.0	0.0	0.0	0.0	0.0	0.0	0.0	60							6	3702	富士精進線	南都留郡鳴沢村富士山新五合目	南都留郡富士河口湖町精進国道139号		
	0.0	0.0	0.0	0.0	0.0	0.0	0.0	0.0	0.0														
46204	0.0	0.3	0.0	0.0	0.0	0.0	0.0	0.3	0.3	40				19	212	6084	6	3703	下吉田停車場線	富士吉田市新倉852	富士吉田市下吉田5216		
6121	2.9	0.1	0.0	0.6	0.0	0.0	0.0	3.6	3.6	40							6	3704	新田下吉田線	富士吉田市小明見4323	富士吉田市下吉田2		
46205	0.1	0.7	0.0	0.0	0.0	0.0	0.3	0.5	0.8	30				19	212	6084	6	3705	高畑谷村停車場線	都留市中央二丁目5-3	都留市上谷一丁目2-8		
66122	0.1	0.0	0.3	2.0	0.0	0.0	0.0	7.1	7.1	40							6	3705	高畑谷村停車場線	都留市大幡御座石5105	都留市つる四丁目3-1110		
	0.2	0.7	0.3	2.0	0.0	0.0	0.3	7.6	7.9														
46090	0.0	0.0	0.0	0.0	0.0	0.0	0.0	0.0	0.0	60				19	209	4043	6	3706	精進湖畔線	南都留郡富士河口湖町精進511	南都留郡富士河口湖町精進122		
6123	0.0	0.3	0.0	1.3	0.0	0.0	0.9	0.0	0.9	40							6	3707	富士河口湖富士線	南都留郡富士河口湖町河口2716	南都留郡富士河口湖町船津390		
6124	0.0	0.0	0.0	1.3	0.0	0.0	1.3	0.0	1.3	50							6	3707	富士河口湖富士線	南都留郡富士河口湖町船津568	南都留郡富士河口湖町船津2466		
6125	0.0	0.0	0.0	8.2	0.0	0.0	1.4	0.0	1.4	50							6	3707	富士河口湖富士線	南都留郡富士河口湖町船津3486	南都留郡鳴沢村富士山新五合目		
46148	0.0	0.9	0.0	0.0	0.0	0.0	0.9	0.0	0.9	50				19	213	4143	6	3707	富士河口湖富士線	南都留郡富士河口湖町船津1389	南都留郡富士河口湖町船津3416		
	0.0	1.2	0.0	10.8	0.0	0.0	4.5	0.0	4.5														
46091	0.0	0.0	0.0	0.6	0.0	12.1	0.0	0.0	0.0	60				19	209	4043	6	3708	富士河口湖笛吹線	南都留郡富士河口湖町河口2476	笛吹市御坂町藤野木1899		
66126	0.0	0.0	0.0	0.0	0.0	0.0	0.0	0.0	0.0	60							6	3709	本栖湖畔線	南都留郡富士河口湖町本栖120	南巨摩郡身延町中之倉2924		
46092	0.0	0.0	0.0	5.0	0.0	0.0	0.0	0.0	0.7	40				19	209	4043	6	3710	青木ヶ原船津線	南都留郡富士河口湖町青木ヶ原2068	南都留郡富士河口湖町西湖186		
46238	0.3	0.1	0.0	6.6	0.0	0.0	3.1	0.0	5.1	40				19	425	6129	6	3710	青木ヶ原船津線	南都留郡富士河口湖町長浜794	南都留郡富士河口湖町船津4035		
	0.3	0.1	0.0	11.6	0.0	0.0	3.1	0.0	5.8														
46178	1.0	0.0	0.2	1.8	0.0	0.0	0.0	4.4	4.4	40				19	211	6041	6	3711	戸沢谷村線	都留市戸沢639	都留市四日市場7		
46098	0.0	0.0	0.0	0.0	0.0	0.0	0.0	1.6	1.6	40				19	207	4060	6	3712	大幡初狩線	都留市大幡2701	大月市初狩町下初狩360		

道 路 種 別	路 線 名		観 測 地 点 名				調 区 査 問 単 番 位 号	都 市 区 道 府 町 村 コ ド	管 理 区 分	一 般 国 道 指 定 区 分	調 査 区 間 単 位 長 (km)	改 良 済 み 延 長 (km)	5.5m 以 上 改 良 済 み 延 長 (km)	平 日 交 通 量																			
	路 線 番 号	路 線 名	市 郡 区 町 村 丁 目 字	調 査 問 単 番 位 号	都 市 区 道 府 町 村 コ ド	管 理 区 分								一 般 国 道 指 定 区 分	調 査 区 間 単 位 長 (km)	改 良 済 み 延 長 (km)	5.5m 以 上 改 良 済 み 延 長 (km)	交 通 量 観 測 の 別	12 ・ 24 時 間 調 査 の 別	平日12時間車種別交通量									12時間 自動車類 交通量 (台/12h)	24時間 自動車類 交通量 (台/24h)	昼 夜 率	昼間 12 時 間 大 型 車 混 入 率	
																				歩 行 者 類	自 転 車 類	動 二 輪 力 付 車 類	乗用車類			貨物車類							計
																							乗 用 車	バ ス	計	小 型 貨 物	普 通 貨 物	計					
6	3713	大野夏狩線		46159	19204	2					3.0	0.0	0.0	6	0	76	5	53	675	12	687	421	53	474	1,161	1,451	1.25	5.6					
6	3714	鳴沢富士河口湖線	南都留郡富士河口湖町小立1777-1	6127	19430	2					5.6	5.6	3.4	1	1	112	134	140	5,555	69	5,624	1,448	300	1,748	7,372	9,215	1.25	5.0					
6	3716	富士北麓公園線		46093	19202	2					0.5	0.5	0.5	6	0	12	1	16	732	35	767	153	53	206	973	1,158	1.19	9.0					
6	3717	山中湖忍野富士吉田線	南都留郡忍野村忍草1510	6128	19424	2					9.3	9.3	8.9	1	1	56	48	54	4,369	57	4,426	1,619	285	1,904	6,330	7,913	1.25	5.4					
6	3717	山中湖忍野富士吉田線		46233	19202	2					3.1	2.6	2.6	6	0	112	134	140	5,555	69	5,624	1,448	300	1,748	7,372	9,215	1.25	5.0					
		計									12.4	11.9	11.5												6,591	8,238	1.25	5.3					
6	3718	富士吉田西桂線		46103	19423	2					3.2	0.6	0.5	6	0	5	6	76	1,128	34	1,162	622	1,252	1,874	3,036	3,795	1.25	42.4					
6	3729	山北山中湖線	南都留郡山中湖村平野2470	6129	19425	2					6.0	6.0	6.0	1	1	1	17	159	2,968	25	2,993	932	226	1,158	4,151	4,940	1.19	6.0					
6	3729	山北山中湖線		46169	19425	2					1.7	1.0	0.0	6	0	37	1	28	579	17	596	350	249	599	1,195	1,494	1.25	22.3					
6	3729	山北山中湖線		56098	19425	2					0.9	0.0	0.0	0	0																		
		計									8.6	7.0	6.0													3,498	4,179	1.19	7.3				
6	3730	山中湖小山線		46059	19425	2					3.6	3.6	3.6	6	0	6	4	142	602	18	620	160	67	227	847	1,008	1.19	10.0					
6	3801	高瀬富士線	(南巨摩郡南部町富士5014-1)	66141	19366	2					10.4	4.8	4.1	7	0	25	70	73	1,005	27	1,032	574	168	742	1,774	2,111	1.19	11.0					
6	3802	大向富士線		46085	19366	2					4.7	1.5	1.4	6	0	0	0	3	71	0	71	29	7	36	107	127	1.19	6.5					
6	3802	大向富士線		56114	19366	2					1.2	0.0	0.0	0	0																		
		計									5.9	1.5	1.4													107	127	1.19	6.5				
6	3803	内船停車場線		46179	19366	2					1.6	1.4	0.9	6	0	6	25	131	3,383	9	3,392	896	332	1,228	4,620	5,775	1.25	7.4					
6	3804	身延線	南巨摩郡身延町身延3784	6142	19365	2					1.2	0.2	0.0	1	1	140	0	38	1,085	85	1,170	342	53	395	1,565	1,956	1.25	8.8					
6	3804	身延線		46180	19365	2					1.8	1.8	1.8	6	0	6	25	131	3,383	9	3,392	896	332	1,228	4,620	5,775	1.25	7.4					
		計									3.0	2.0	1.8													3,398	4,248	1.25	7.6				
6	3805	身延本栖線		46017	19365	2					5.3	2.5	1.9	6	0	41	5	61	643	26	669	316	47	363	1,032	1,228	1.19	7.1					
6	3806	井出停車場線		46054	19366	2					0.3	0.3	0.3	6	0	16	12	80	1,591	29	1,620	671	365	1,036	2,656	3,153	1.19	14.8					
6	3807	穴原塩出線		36143	19366	2					0.4	0.3	0.3	8	0	2	3	29	2,270	28	2,298	609	736	1,345	3,643	4,335	1.19	21.0					
6	3808	大城小田船原線		46018	19365	2					4.1	3.3	1.7	6	0	41	5	61	643	26	669	316	47	363	1,032	1,228	1.19	7.1					
6	3809	釜の口塩沢線		46170	19366	2					3.3	2.8	2.4	6	0	37	1	28	579	17	596	350	249	599	1,195	1,494	1.25	22.3					
6	3810	雨畑大島線		46213	19364	2					6.7	0.7	0.5	6	0	12	0	19	149	14	163	116	7	123	286	340	1.19	7.3					

調区 査問 単番 位号	休日交通量															平日ピーク時間交通量(台/時)												平日ピーク比率 (昼間12h)						
	休日12時間車種別交通量															上り						下り						計			ピーク時間	昼間 ピーク時 方向率 (%)	TP/ T12 (%)	
	12・ 24時間 調査の別	交通 量観測 の別	歩行者 類	自転 車類	動力 二輪 車類	自動車類			12時間 自動車 交通量 (台/12h)	24時間 自動車 交通量 (台/24h)	昼 夜 率	昼間 12 時間 大型 車混 入率	休日 平日 12 時間 交通 量比 (休/ 平)	自転 車類	動力 二輪 車類	自動車類			自転 車類	動力 二輪 車類	自動車類			自転 車類	動力 二輪 車類	自動車類								
						乗用車	バス	計								小型貨物	普通貨物	計			小型車類	大型車類	計			小型車類	大型車類	計	小型車類	大型車類				計
46159	9	0	-	-	-	545	12	557	290	21	311	868	1,031	1.19	3.8	0.75	0	0	48	2	50	1	3	90	1	91	1	3	138	3	141	7-8	65	12.1
6127	1	1	62	23	56	5,223	62	5,285	797	86	883	6,168	7,587	1.23	2.4	0.84	19	5	390	7	397	4	5	413	12	425	23	10	803	19	822	17-18	52	11.2
46093	6	0	73	3	31	1,758	64	1,822	92	42	134	1,956	2,269	1.16	5.4	2.01	0	2	60	9	69	0	1	61	3	64	0	3	121	12	133	13-14	52	13.7
6128	9	0	-	-	-	3,498	51	3,549	853	94	947	4,496	5,349	1.19	3.2	0.71	0	0	368	4	372	5	0	334	16	350	5	0	702	20	722	17-18	52	11.4
46233	6	0	62	23	56	5,223	62	5,285	797	86	883	6,168	7,587	1.23	2.4	0.84	19	5	390	7	397	4	5	413	12	425	23	10	803	19	822	17-18	52	11.2
												4,914	5,908	1.20	3.0	0.75			374	5	378			354	15	369			727	20	747			11.3
46103	6	0	10	11	37	1,314	47	1,361	352	24	376	1,737	2,137	1.23	4.1	0.57	0	0	63	90	153	0	2	68	85	153	0	2	131	175	306		50	10.1
6129	1	1	22	6	58	3,680	58	3,738	396	93	489	4,227	4,903	1.16	3.6	1.02	0	13	219	11	230	0	5	169	10	179	0	18	388	21	409	16-17	56	9.9
46169	6	0	32	1	5	873	26	899	223	17	240	1,139	1,401	1.23	3.8	0.95	0	0	78	16	94	0	0	30	10	40	0	0	108	26	134		70	11.2
56098	0	0										3,545	4,130	1.16	3.6	1.01			188	12	200			138	10	148			326	22	348			9.9
46059	6	0	5	2	91	1,112	33	1,145	109	25	134	1,279	1,484	1.16	4.5	1.51	0	10	46	8	54	0	4	38	2	40	0	14	84	10	94		57	11.1
66141	7	0	13	34	60	1,077	7	1,084	383	11	394	1,478	1,714	1.16	1.2	0.83	14	9	158	6	164	1	3	98	6	104	15	12	256	12	268		61	15.1
46085	6	0	0	5	14	99	0	99	23	0	23	122	142	1.16	0.0	1.14	0	1	11	1	12	0	0	5	0	5	0	1	16	1	17		71	15.9
56114	0	0										122	142	1.16	0.0	1.14			11	1	12			5	0	5			16	1	17			15.9
46179	9	0	-	-	-	2,951	8	2,959	501	93	594	3,553	4,226	1.19	2.8	0.77	2	11	329	13	342	2	7	193	8	201	4	18	522	21	543		63	11.8
6142	1	1	103	0	45	1,211	84	1,295	134	16	150	1,445	1,777	1.23	6.9	0.92	0	2	48	6	54	0	3	103	8	111	0	5	151	14	165	8-9	67	10.5
46180	9	0	-	-	-	2,951	8	2,959	501	93	594	3,553	4,226	1.19	2.8	0.77	2	11	329	13	342	2	7	193	8	201	4	18	522	21	543		63	11.8
												2,710	3,247	1.20	3.7	0.80			217	10	227			157	8	165			374	18	392			11.5
46017	9	0	-	-	-	846	15	861	147	19	166	1,027	1,190	1.16	3.3	1.00	0	2	84	4	88	0	0	54	5	59	0	2	138	9	147		60	14.2
46054	6	0	21	2	42	1,531	29	1,560	270	48	318	1,878	2,177	1.16	4.1	0.71	0	1	114	28	142	2	3	141	24	165	2	4	255	52	307		54	11.6
36143	8	0	0	1	20	2,781	12	2,793	313	78	391	3,184	3,693	1.16	2.8	0.87	0	3	179	38	217	0	0	245	40	285	0	3	424	78	502		57	13.8
46018	9	0	-	-	-	846	15	861	147	19	166	1,027	1,190	1.16	3.3	1.00	0	2	84	4	88	0	0	54	5	59	0	2	138	9	147		60	14.2
46170	6	0	32	1	5	873	26	899	223	17	240	1,139	1,401	1.23	3.8	0.95	0	0	78	16	94	0	0	30	10	40	0	0	108	26	134		70	11.2
46213	6	0	4	7	5	125	8	133	62	5	67	200	232	1.16	6.5	0.70	0	0	14	1	15	0	3	22	2	24	0	3	36	3	39		62	13.6

調区 査問 単番 位号	平日 旅行 速度 調査の 別	休日 旅行 速度 調査の 別	混雑時平均旅行速度 (km/h)				平成11年度 自動車類交通量							交通量伸び率 H17 / H11				車線数		路面 の 種 類	中央 帯 設置 延長 (km)	中央 帯 幅員 (m)	緑化 済 道 路 延長 (km)	幅員 (m)			道路 延長 自動車 専用 (km)	
			平日		休日		調区 査問 単番 位号	平日 12時間 (台/12h) (台)	平日 24時間 (台/24h) (台)	平日 昼 夜 率	休日 12時間 (台/12h) (台)	休日 24時間 (台/24h) (台)	休日 昼 夜 率	平日		休日		車 線 数	完 成 時 車 線 数									
			平成 17 年度	平成 11 年度	平成 17 年度	平成 11 年度								平日 12 時間	平日 24 時間	休日 12 時間	休日 24 時間											
46159	1	9	25.7	32.2	25.7	33.5	46073	1,316	1,816	1.38	4,425	5,266	1.19	0.88	0.80	0.20	0.20	1	2	2	0.0	0.0	0.0	6.00	5.00	3.50	0.0	
6127	1	1	29.0	38.0	29.4		6067	7,379	9,445	1.28	6,281	8,040	1.28	1.00	0.98	0.98	0.94	2	2	2	0.0	0.0	0.0	6.75	6.00	6.00	0.0	
46093	1	9	39.1	40.9	39.1		46074	553	603	1.09	1,894	2,008	1.06	1.76	1.92	1.03	1.13	2	2	2	0.0	0.0	0.0	7.50	6.00	7.50	0.0	
6128	1	9	38.4	42.1	38.4		6068	4,719	6,512	1.38	4,535	5,397	1.19	1.34	1.22	0.99	0.99	2	2	2	0.0	0.0	0.6	7.00	6.00	5.75	0.0	
46233	1	9	33.1	29.9	33.1		46075	7,379	9,445	1.28	6,281	8,040	1.28	1.00	0.98	0.98	0.94	2	2	2	0.0	0.0	0.0	7.50	6.00	7.00	0.0	
			36.9	36.3	36.9			5,384	7,245	1.35	4,972	6,058	1.22	1.22	1.14	0.99	0.98				0.0		0.6	7.13			0.0	
46103	1	9	28.9	29.7	28.9		46076	491	678	1.38	524	624	1.19	6.18	5.60	3.31	3.42	1	2	4	0.0	0.0	0.2	5.00	3.50	3.00	0.0	
6129	1	1	37.4	47.3	38.4		66069	3,324	4,587	1.38	6,000	7,140	1.19	1.25	1.08	0.70	0.69	2	2	2	0.0	0.0	0.0	6.50	5.75	6.00	0.0	
46169	1	9	37.1	43.1	37.1		46077	1,249	1,724	1.38	1,985	2,362	1.19	0.96	0.87	0.57	0.59	1	2	2	0.0	0.0	0.0	6.50	5.00	3.00	0.0	
56098							56095												1	6		0.0	0.0	0.0	1.00	0.75	0.75	0.0
			37.3	39.7	38.1			2,866	3,955	1.38	5,114	6,085	1.19	1.22	1.06	0.69	0.68				0.0		0.0	5.92			0.0	
46059	1	9	36.0	44.2	36.0		46078	491	535	1.09	524	555	1.06	1.73	1.88	2.44	2.67	2	2	2	0.0	0.0	0.0	8.00	6.50	7.00	0.0	
66141	1	9	22.7	36.4	22.7	34.4	6070	1,739	1,896	1.09	1,537	1,629	1.06	1.02	1.11	0.96	1.05	2	2	2	0.0	0.0	0.3	7.25	5.50	3.00	0.0	
46085	1	9	31.3	30.9	31.3	30.8	46079	11,272	12,286	1.09	1,060	1,325	1.25	0.01	0.01	0.12	0.11	1	4	4	0.0	0.0	0.0	5.25	4.50	3.00	0.0	
56114							56096												1	6		0.0	0.0	0.0	4.50	3.50	3.00	0.0
			31.3	30.9	31.3	30.8		1,137	1,399	1.23	1,060	1,325	1.25	0.09	0.09	0.12	0.11				0.0		0.0	5.10			0.0	
46179	1	9	19.5	31.1	19.5		46080	4,658	6,428	1.38	3,510	4,177	1.19	0.99	0.90	1.01	1.01	2	4	4	0.0	0.0	0.0	6.50	6.00	6.50	0.0	
6142	1	1	32.7	35.7	32.7		66071	1,888	2,417	1.28	1,983	2,538	1.28	0.83	0.81	0.73	0.70	1	4	4	0.0	0.0	0.0	5.50	5.00	5.25	0.0	
46180	1	9	34.3		34.3														2	2	2	0.0	0.0	0.0	7.50	6.50	6.50	0.0
			33.6	28.6	33.6			1,888	2,417	1.28	1,983	2,538	1.28	1.80	1.76	1.37	1.28				0.0		0.0	6.70			0.0	
46017	1	9	25.2	31.9	25.2		46081	720	785	1.09	631	669	1.06	1.43	1.56	1.63	1.78	1	4	4	0.0	0.0	0.0	6.50	5.25	3.00	0.0	
46054	1	9	32.7	27.0	32.7		46082	1,739	2,400	1.38	1,537	1,829	1.19	1.53	1.31	1.22	1.19	2	2	2	0.0	0.0	0.0	6.50	5.50	6.50	0.0	
36143	1	9	29.4	33.5	29.4	26.2	36091	4,296	4,683	1.09	4,581	4,856	1.06	0.85	0.93	0.70	0.76	2	2	2	0.0	0.0	0.0	8.00	6.50	4.75	0.0	
46018	1	9	38.6	39.4	38.6		46083	830	905	1.09	499	529	1.06	1.24	1.36	2.06	2.25	1	4	4	0.0	0.0	0.0	6.00	5.00	3.50	0.0	
46170	1	9	26.3	43.0	26.3		46084	1,001	1,381	1.38	903	1,075	1.19	1.19	1.08	1.26	1.30	2	4	4	0.0	0.0	0.0	6.75	5.75	3.75	0.0	
46213	1	9	26.2	32.9	26.2	32.8	46085	720	785	1.09	631	669	1.06	0.40	0.43	0.32	0.35	1	4	4	0.0	0.0	0.0	5.00	4.00	3.50	0.0	

調区 査問 単番 位号	歩道					両側歩道 (km)		鉄道との 平面交差	信号 交差点数		信号のない 交差点数		立体交 差点数	代表 交差点		右折車 線設置 交差点 数	バス関係延長(km)			バス停留 施設設置数		付加車線 登坂車線延長(km)			沿道状況別延長(km)				都市計 画 決定 延長 (km)		
	歩道設置 延長 (km)	緑化延 長 (km)	うち自 転車 延長 (km)	通行可 能延 長 (km)	代表幅 員 (m)	設置 延長 (km)	代表幅 員 (m)		W 5.5m	W< 5.5m	W 5.5m	W< 5.5 m		青時 間比 (%)	右折 コード		バス 路線 延長	レー ン優 先 延長	レー ン専 用 延長	停車 帯	停留 所	ゆず り車 線	追越 車線	登坂 車線	D I D	その 他市 街部	平地 部	山地 部		区域 内延 長 (km)	市街 化区 域内 延長 (km)
46159	0.2	0.0	0.0	0.0	1.5	0.0	0.0	0	1	0	0	4	0	31	2	0	3.0	0.0	0.0	0	20	0.0	0.0	0.0	0.0	1.2	1.8	0.0	1.4	0.0	0.0
6127	4.9	0.0	0.0	0.0	1.5	0.3	1.5	0	4	6	1	4	0	15	2	1	5.6	0.0	0.0	1	28	0.0	0.0	0.0	0.0	3.0	2.6	0.0	4.7	0.0	0.8
46093	0.5	0.0	0.0	0.0	2.5	0.0	0.0	0	1	0	1	1	0	20	2	2	0.0	0.0	0.0	0	0	0.0	0.0	0.0	0.0	0.0	0.0	0.5	0.5	0.0	0.0
6128	4.6	0.6	0.0	0.0	3.0	0.8	3.0	0	2	3	2	6	0	23	2	0	7.2	0.0	0.0	0	30	0.0	0.0	0.0	0.0	2.6	5.0	1.7	9.3	0.0	0.0
46233	1.9	0.0	0.0	0.0	1.5	0.2	2.5	0	4	0	1	7	0	42	2	0	0.0	0.0	0.0	0	0	0.0	0.0	0.0	0.7	1.4	1.0	0.0	3.1	0.0	1.1
	6.5	0.6	0.0	0.0		1.0		0	6	3	3	13	0			0	7.2	0.0	0.0	0	30	0.0	0.0	0.0	0.7	4.0	6.0	1.7	12.4	0.0	1.1
46103	0.5	0.0	0.0	0.0	2.0	0.0	0.0	0	1	0	0	0	0	39	2	0	0.0	0.0	0.0	0	0	0.0	0.0	0.0	0.0	0.0	3.2	0.0	3.2	0.0	0.0
6129	1.6	0.0	0.0	0.0	1.5	0.0	0.0	0	2	1	1	2	0	29	2	0	6.0	0.0	0.0	0	26	0.0	0.0	0.0	0.0	0.5	1.8	3.7	6.0	0.0	0.0
46169	0.6	0.0	0.0	0.0	1.3	0.0	0.0	0	0	0	2	0	0			0	0.0	0.0	0.0	0	0	0.0	0.0	0.0	0.0	0.2	1.5	0.0	1.7	0.0	0.0
56098	0.0	0.0	0.0	0.0	0.0	0.0	0.0	0	0	0	0	0	0			0	0.0	0.0	0.0	0	0	0.0	0.0	0.0	0.0	0.0	0.0	0.9	0.9	0.0	0.0
	2.2	0.0	0.0	0.0		0.0		0	2	1	3	2	0			0	6.0	0.0	0.0	0	26	0.0	0.0	0.0	0.0	0.7	3.3	4.6	8.6	0.0	0.0
46059	0.0	0.0	0.0	0.0	0.0	0.0	0.0	0	0	0	0	1	0			0	0.0	0.0	0.0	0	0	0.0	0.0	0.0	0.0	0.0	0.3	3.3	3.6	0.0	0.0
66141	1.9	0.3	0.0	0.0	1.2	0.7	1.2	0	1	0	2	4	0	36	2	0	7.9	0.0	0.0	0	30	0.0	0.0	0.0	0.0	1.7	1.3	7.4	0.0	0.0	0.0
46085	0.0	0.0	0.0	0.0	0.0	0.0	0.0	0	0	0	1	2	0			0	1.6	0.0	0.0	0	6	0.0	0.0	0.0	0.0	0.1	0.0	4.6	0.0	0.0	0.0
56114	0.0	0.0	0.0	0.0	0.0	0.0	0.0	0	0	0	0	0	0			0	0.0	0.0	0.0	0	0	0.0	0.0	0.0	0.0	0.0	0.0	1.2	0.0	0.0	0.0
	0.0	0.0	0.0	0.0		0.0		0	0	0	1	2	0			0	1.6	0.0	0.0	0	6	0.0	0.0	0.0	0.0	0.1	0.0	5.8	0.0	0.0	0.0
46179	1.0	0.0	0.3	0.0	1.5	0.0	0.0	0	1	3	0	3	0	43	2	0	1.6	0.0	0.0	0	8	0.0	0.0	0.0	0.0	0.7	0.9	0.0	0.0	0.0	0.0
6142	0.1	0.0	0.0	0.0	1.5	0.1	1.5	0	0	0	0	2	0			1	0.6	0.0	0.0	0	4	0.0	0.0	0.0	0.0	1.0	0.0	0.2	1.2	0.0	1.2
46180	1.7	0.0	0.0	0.0	1.0	0.4	1.0	0	3	2	0	1	0	60	1	2	1.8	0.0	0.0	0	16	0.0	0.0	0.0	0.0	0.0	1.8	0.0	1.8	0.0	1.8
	1.8	0.0	0.0	0.0		0.5		0	3	2	0	3	0			3	2.4	0.0	0.0	0	20	0.0	0.0	0.0	0.0	1.0	1.8	0.2	3.0	0.0	3.0
46017	0.0	0.0	0.0	0.0	0.0	0.0	0.0	0	0	0	1	3	0			0	0.0	0.0	0.0	0	0	0.0	0.0	0.0	0.0	0.4	0.0	4.9	5.3	0.0	0.0
46054	0.3	0.0	0.3	0.0	2.5	0.0	0.0	0	0	0	1	0	0			0	0.0	0.0	0.0	0	0	0.0	0.0	0.0	0.0	0.0	0.3	0.0	0.0	0.0	0.0
36143	0.0	0.0	0.0	0.0	0.0	0.0	0.0	0	1	0	1	0	0	28	2	0	0.0	0.0	0.0	0	0	0.0	0.0	0.0	0.0	0.0	0.0	0.4	0.0	0.0	0.0
46018	0.0	0.0	0.0	0.0	0.0	0.0	0.0	0	1	0	0	0	0	30	2	0	3.4	0.0	0.0	0	8	0.0	0.0	0.0	0.0	0.1	0.2	3.8	1.1	0.0	0.0
46170	2.1	0.0	0.0	0.0	2.0	0.0	0.0	0	1	0	1	5	0	18	2	0	2.6	0.0	0.0	0	14	0.0	0.0	0.0	0.0	0.4	2.3	0.6	0.0	0.0	0.0
46213	0.0	0.0	0.0	0.0	0.0	0.0	0.0	0	0	0	1	3	0			0	6.7	0.0	0.0	0	12	0.0	0.0	0.0	0.0	0.0	0.0	6.7	0.0	0.0	0.0

調区 査問 単番 位号	用途地域別延長(km)				規制区間延長(km)					指定 最高 速度 (km/h)	交 通 事 故			代表区間番号			常地 時点 観番 測号	道 路 種 別	路 線 名		調査単位区間		
	住居系	商業系	工業系	都市計画区域 用途地域でない	一方通行	異常気象規制等	騒音規制区域				振動規制地域	事故件数 (件)	死者数 (人)	負傷者数 (人)	都道府県	市区町村			調査区 間番号	路 線 番 号	路 線 名	起 点 名	終 点 名
							a 区域 及 び	b 区域	c 区域														
46159	0.2	0.0	0.0	1.2	0.0	0.0	1.1	1.9	3.0	30				19	213	6026	6	3713	大野夏狩線	都留市鹿留1431	都留市桂町895		
6127	1.0	1.1	0.0	2.6	0.0	0.0	3.7	1.0	4.7	40							6	3714	鳴沢富士河口湖線	南都留郡鳴沢村大田和3694	南都留郡富士河口湖町船津3851		
46093	0.0	0.0	0.0	0.5	0.0	0.0	0.0	0.0	0.0	40				19	209	4043	6	3716	富士北麓公園線	富士吉田市上吉田立石5006	富士吉田市上吉田剣丸尾5597		
6128	0.0	0.0	0.0	9.3	0.0	0.0	5.1	0.0	5.1	40							6	3717	山中湖忍野富士吉田線	南都留郡山中湖村山中865	富士吉田市上吉田6308		
46233	1.0	0.1	0.9	1.1	0.0	0.0	0.5	2.6	3.1	40				19	430	6127	6	3717	山中湖忍野富士吉田線	富士吉田市上吉田6308	富士吉田市上吉田3868		
	1.0	0.1	0.9	10.4	0.0	0.0	5.6	2.6	8.2														
46103	0.0	0.0	0.0	3.2	0.0	0.0	0.0	0.0	0.0	60				19	208	4068	6	3718	富士吉田西桂線	南都留郡西桂町小沼3364	南都留郡西桂町小沼979-1		
6129	0.0	0.0	0.0	6.0	0.0	0.0	3.2	0.0	2.9	40							6	3729	山北山中湖線	南都留郡山中湖村平野69	南都留郡山中湖村山中41		
46169	0.0	0.0	0.0	1.7	0.0	0.0	0.0	0.0	0.0	60				19	213	6031	6	3729	山北山中湖線	南都留郡山中湖村平野吉政	南都留郡山中湖村平野95		
56098	0.0	0.0	0.0	0.9	0.0	0.0	0.0	0.0	0.0	60							6	3729	山北山中湖線	南都留郡山中湖村平野県界	南都留郡山中湖村平野吉政		
	0.0	0.0	0.0	8.6	0.0	0.0	3.2	0.0	2.9														
46059	0.0	0.0	0.0	3.6	0.0	0.0	0.0	0.0	0.0	40				19	443	1131	6	3730	山中湖小山線	南都留郡山中湖村平野665	南都留郡山中湖村平野県界		
66141	0.0	0.0	0.0	0.0	0.2	0.0	2.5	0.0	2.5	40							6	3801	高瀬富士線	南巨摩郡南部町富士	南巨摩郡南部町富士1785		
46085	0.0	0.0	0.0	0.0	0.0	0.0	0.0	0.0	0.0	60				19	366	4037	6	3802	大向富士線	南巨摩郡南部町富士大向橋	南巨摩郡南部町富士石合橋北詰		
56114	0.0	0.0	0.0	0.0	0.0	0.0	0.0	0.0	0.0	60							6	3802	大向富士線	南巨摩郡南部町富士徳間峠	南巨摩郡南部町富士大向橋		
	0.0	0.0	0.0	0.0	0.0	0.0	0.0	0.0	0.0														
46179	0.0	0.0	0.0	0.0	0.0	0.0	0.3	0.0	0.8	40				19	211	6041	6	3803	内船停車場線	南巨摩郡南部町内船南部橋東詰	南巨摩郡南部町塩沢2727		
6142	0.6	0.3	0.0	0.3	0.0	0.0	1.0	0.2	1.2	30							6	3804	身延線	南巨摩郡身延町小田船原430	南巨摩郡身延町身延3567		
46180	1.2	0.5	0.0	0.1	0.0	0.0	1.2	0.6	1.8	40				19	211	6041	6	3804	身延線	南巨摩郡身延町梅平3983	南巨摩郡身延町小田船原430		
	1.8	0.8	0.0	0.4	0.0	0.0	2.2	0.8	3.0														
46017	0.0	0.1	0.0	5.2	0.0	0.0	1.2	0.3	1.5	60				19	206	1069	6	3805	身延本栖線	南巨摩郡身延町身延3694	南巨摩郡身延町下山8474		
46054	0.0	0.0	0.0	0.0	0.0	0.0	0.0	0.0	0.0	60				19	365	1112	6	3806	井出停車場線	南巨摩郡南部町井出1621	南巨摩郡南部町富士1739		
36143	0.0	0.0	0.0	0.0	0.0	0.0	0.0	0.0	0.0	50				22	361	6083	6	3807	穴原塩出線	南巨摩郡南部町万沢境川橋県界	南巨摩郡南部町万沢芝川県界		
46018	0.0	0.0	0.0	1.1	0.0	0.0	1.1	0.0	1.1	60				19	206	1069	6	3808	大城小田船原線	南巨摩郡身延町大城71	南巨摩郡身延町小田船原2387		
46170	0.0	0.0	0.0	0.0	0.0	0.0	0.7	1.2	1.9	60				19	213	6031	6	3809	釜の口塩沢線	南巨摩郡南部町成島2800	南巨摩郡南部町南部国道52号分岐		
46213	0.0	0.0	0.0	0.0	0.0	4.0	0.2	0.0	0.2	60				19	209	6103	6	3810	雨畑大島線	南巨摩郡早川町雨畑2656-1	南巨摩郡早川町雨畑37		

道路種別	路線名		観測地点名			調区 査間 単番 位号	都市区 道府県 町村 コード	管 理 区 分	一 般 国 道 指 定 区 分	調 査 区 間 延 長 (km)	改 良 済 み 延 長 (km)	5.5m 以 上 改 良 済 み 延 長 (km)	交 通 量 観 測 の 別	12 ・ 24 時 間 調 査 の 別	平日交通量										12時間 自動車類 交通量 (台/12h)	24時間 自動車類 交通量 (台/24h)	昼 夜 率	昼間 12 時間 大型 車混 入率
	路線 番号	路線 名	市 郡 区 町 村 丁 目 字	平日12時間車種別交通量																								
				自動車類											12時間 自動車類 交通量 (台/12h)	24時間 自動車類 交通量 (台/24h)	昼 夜 率	昼間 12 時間 大型 車混 入率										
				乗用車類															貨物車類									
				乗 用 車	バ ス														計	小 型 貨 物	普 通 貨 物	計						
6	3811	日向宿線		46214	19366	2			9.8	3.8	0.4	6	0	12	0	19	149	14	163	116	7	123	286	340	1.19	7.3		
6	3813	光子沢大野線		46019	19365	2			7.3	2.4	1.9	6	0	41	5	61	643	26	669	316	47	363	1,032	1,228	1.19	7.1		
		一般県道合計							781.2	509.7	355.4			42	34	76	1,430	27	1,457	536	186	722	2,360	2,847	1.21	9.1		
		平成17年度 県内全対象路線合計	423区間						2,147.7	1,724.5	1,478.7												5,609	7,562	1.35	14.9		
		国土交通省直轄区間合計	36区間						250.5	250.5	250.5												11,774	16,328	1.39	17.5		
		山梨県管理区間合計	363区間						1,746.6	1,323.4	1,077.6												3,638	4,665	1.28	9.5		
		中日本高速道路(株)管理区間合計	24区間						150.6	150.6	150.6												17,571	25,631	1.46	24.4		

一般交通量調査

交通量調査表

(平日・休日)

平日観測

平成 17 年 10 月 13 日 (木) ~14 日 (金)

休日観測

平成 17 年 10 月 16 日 (日) ~17 日 (月)

交通量調査

通行車両分類

通行車両等を次の分類に従って区分し、1時間ごとの方向別通過交通量を観測した。

- ※ コンテナ車・故障車を、けん引している場合は、けん引車だけを対象とした。
- ※ 独自のナンバーを付している下記の車両はそれぞれの形態で判断し分類した。
 - ・ 外交官用車両
 - ・ 自衛隊用車両（及び在日米軍）
 - ・ 臨時運行車両

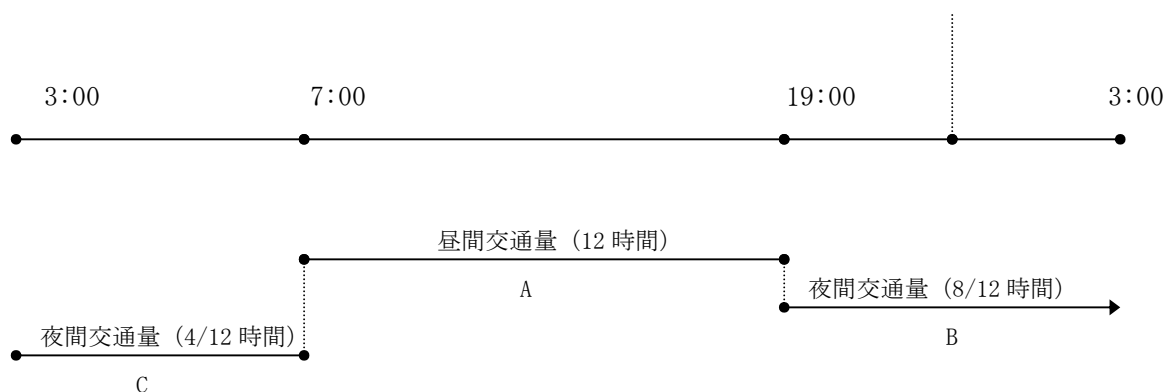
区 分		内 容		国土交通省の観測区分
歩 行 者 類		隊列、葬列を除く		歩 行 者 類
自 転 車 類		車イス、小児用の車を除く		自 転 車 類
動力付き二輪車類		自動二輪車、原動機付き自転車		動力付き二輪車類
自 動 車 類	乗 用 車 類	軽乗用車	プレートナンバー 5 (黄・黒のプレート) プレートナンバー 3, 8 (小型プレート)	乗 用 車
		乗 用 車	プレートナンバー 3, 5, 7	
		バ ス	プレートナンバー 2	バ ス
	貨 物 車 類	軽貨物車	プレートナンバー 4 (黄・黒のプレート) プレートナンバー 3, 6 (小型プレート)	小 型 貨 物 車
		小型貨物車	プレートナンバー 4, 6	
		貨 客 車	プレートナンバー 4	
		普通貨物車	プレートナンバー 1	普 通 貨 物 車
	特種(殊)車	プレートナンバー 8, 9, 0		

※休日調査

24時間観測の調査時間

H17.10.16 (日)

10.17 (月)



道路種別	路線番号	路線名	調査単位 区間番号	観測地点名	観測 区分	観測 時間	頁 番号	調査機関
1	1100	中央自動車道西宮線	7	大月分岐～大月IC間(西宮)	機械	24	182	中日本高速道路
1	1100	中央自動車道西宮線	8	大月IC～大月JCT間(西宮)	機械	24	184	中日本高速道路
1	1100	中央自動車道西宮線	9	大月JCT～勝沼IC間	機械	24	186	中日本高速道路
1	1100	中央自動車道西宮線	10	勝沼IC～一宮御坂IC間	機械	24	188	中日本高速道路
1	1100	中央自動車道西宮線	11	一宮御坂IC～甲府南IC間	機械	24	190	中日本高速道路
1	1100	中央自動車道西宮線	12	甲府南IC～甲府昭和IC間	機械	24	192	中日本高速道路
1	1100	中央自動車道西宮線	13	甲府昭和IC～双葉スマートIC間	機械	24	194	中日本高速道路
1	1100	中央自動車道西宮線	14	双葉スマートIC～双葉JCT間	機械	24	196	中日本高速道路
1	1100	中央自動車道西宮線	15	双葉JCT～葦崎IC間	機械	24	198	中日本高速道路
1	1100	中央自動車道西宮線	16	葦崎IC～須玉IC間	機械	24	200	中日本高速道路
1	1100	中央自動車道西宮線	17	須玉IC～長坂IC間	機械	24	202	中日本高速道路
1	1100	中央自動車道西宮線	18	長坂IC～小淵沢IC間	機械	24	204	中日本高速道路
1	1101	中央自動車道富士吉田線	1	上野原IC～大月分岐間	機械	24	206	中日本高速道路
1	1101	中央自動車道富士吉田線	2	大月分岐～大月IC間(富士吉田)	機械	24	208	中日本高速道路
1	1101	中央自動車道富士吉田線	3	大月IC～大月JCT間(富士吉田)	機械	24	210	中日本高速道路
1	1101	中央自動車道富士吉田線	4	大月JCT～都留IC間	機械	24	212	中日本高速道路
1	1101	中央自動車道富士吉田線	5	都留IC～河口湖IC間	機械	24	214	中日本高速道路
1	1101	中央自動車道富士吉田線	6	河口湖IC～富士吉田IC間	機械	24	216	中日本高速道路
1	1140	中部横断自動車道	20	南アルプスIC～白根IC間	機械	24	218	中日本高速道路
1	1140	中部横断自動車道	21	白根IC～双葉JCT間	機械	24	220	中日本高速道路
3	20	一般国道20号	1001	上野原市上野原8610	人手	24	222	国土交通省
3	20	一般国道20号	1002	大月市猿橋町殿上202	機械	24	224	国土交通省
3	20	一般国道20号	1003	大月市笹子町黒野田1175-1	人手	24	226	国土交通省
3	20	一般国道20号	1004	甲州市大和町初鹿野1655	人手	12	228	国土交通省
3	20	一般国道20号	1005	笛吹市一宮町末木255	人手	12	229	国土交通省
3	20	一般国道20号	1006	甲府市向町729-1	機械	24	230	国土交通省
3	20	一般国道20号	1007	甲府市中小河原町64-1	人手	12	232	国土交通省
3	20	一般国道20号	1008	甲府市徳行三丁目15番1号	人手	12	233	国土交通省
3	20	一般国道20号	1009	甲斐市竜王522	機械	24	234	国土交通省
3	20	一般国道20号	1010	甲斐市宇津谷674	人手	24	236	国土交通省
3	20	一般国道20号	1011	葦崎市葦崎町一ツ谷1889	人手	24	238	国土交通省
3	20	一般国道20号	1012	北杜市白州町下教来石683	人手	24	240	国土交通省
3	52	一般国道52号	1021	南巨摩郡南部町万沢1400-1	人手	24	242	国土交通省
3	52	一般国道52号	1022	南巨摩郡南部町南部4050-1	人手	12	244	国土交通省
3	52	一般国道52号	1023	南巨摩郡身延町下山1857-1	人手	24	245	国土交通省
3	52	一般国道52号	1024	南巨摩郡身延町八日市場1870	機械	24	247	国土交通省
3	52	一般国道52号	1025	南巨摩郡鯉沢町鯉沢1737	機械	24	249	国土交通省
3	52	一般国道52号	1027	南アルプス市飯野2833-1	人手	24	251	国土交通省
3	52	一般国道52号	1028	葦崎市竜岡町下条東割732-1	人手	12	253	国土交通省
3	52	一般国道52号	1029	甲府市貢川一丁目4-27	人手	12	254	国土交通省
3	52	一般国道52号	1030	甲府市寿町3-18	人手	24	255	国土交通省
3	52	一般国道52号	11026	南アルプス市田島521	人手	24	257	国土交通省
3	52	一般国道52号	11027	南アルプス市在家塚	人手	24	259	国土交通省
3	52	一般国道52号	11028	南アルプス市野牛島	人手	12	261	国土交通省
3	137	一般国道137号	1041	富士吉田市上吉田三丁目14-9	人手	24	262	山梨県
3	137	一般国道137号	1042	南都留郡富士河口湖町浅川1080	人手	24	264	山梨県
3	137	一般国道137号	1043	南都留郡富士河口湖町河口30	人手	12	266	山梨県
3	137	一般国道137号	1044	笛吹市御坂町藤野木1896-1	人手	12	267	山梨県
3	137	一般国道137号	1045	笛吹市御坂町上黒駒4389(BP)	人手	24	268	山梨県

道路種別	路線番号	路線名	調査単位 区間番号	観測地点名	観測 区分	観測 時間	頁 番号	調査機関
3	137	一般国道137号	1046	笛吹市御坂町下黒駒1431-1	人手	12	270	山梨県
3	137	一般国道137号	1047	笛吹市一宮町竹原田橋下	人手	12	271	山梨県
3	137	一般国道137号	11045	笛吹市御坂町上黒駒5132(旧道)	人手	12	272	山梨県
3	138	一般国道138号(東富士五湖道)	1051	富士吉田IC~山中湖IC間	人手	24	273	中日本高速道路
3	138	一般国道138号(東富士五湖道)	1052	山中湖IC~山梨県・静岡県境間	人手	24	275	中日本高速道路
3	138	一般国道138号	1053	南都留郡山中湖村梨ヶ原1212	人手	12	277	国土交通省
3	138	一般国道138号	1054	南都留郡山中湖村山中165	機械	24	278	国土交通省
3	139	一般国道139号	1061	南都留郡富士河口湖町本栖231-1	人手	12	280	国土交通省
3	139	一般国道139号	1062	南都留郡鳴沢村焼間8533	機械	24	281	国土交通省
3	139	一般国道139号	1063	南都留郡富士河口湖町勝山3332	人手	12	283	国土交通省
3	139	一般国道139号	1064	富士吉田市上吉田62-5	人手	24	284	国土交通省
3	139	一般国道139号	1065	南都留郡西桂町小沼2041	人手	24	286	国土交通省
3	139	一般国道139号	1066	都留市古川渡801	人手	12	288	国土交通省
3	139	一般国道139号	1067	富士吉田市上吉田1771-1	人手	12	289	山梨県
3	139	一般国道139号	1068	大月市七保町林936	人手	12	289	山梨県
3	139	一般国道139号	1069	大月市七保町瀬戸1179	人手	12	290	山梨県
3	139	一般国道139号	1070	北都留郡小菅村川池4697	人手	12	291	山梨県
3	139	一般国道139号	1071	北都留郡小菅村東部2525	人手	24	292	山梨県
3	140	一般国道140号	1081	山梨市三富雁坂料金所	人手	24	294	山梨県
3	140	一般国道140号	1082	山梨市三富川浦297	人手	12	296	山梨県
3	140	一般国道140号	1083	甲州市塩山藤木1846	人手	12	297	山梨県
3	140	一般国道140号	1084	山梨市万力2049	人手	12	298	山梨県
3	140	一般国道140号	1085	笛吹市春日居町鎮目389	人手	24	299	山梨県
3	140	一般国道140号	1087	甲府市和戸町955-1	人手	24	301	山梨県
3	140	一般国道140号	1088	甲府市上阿原町1317	人手	12	303	山梨県
3	140	一般国道140号	1089	笛吹市石和町東油川318	人手	12	303	山梨県
3	140	一般国道140号	1090	甲府市下曾根町中央道下	人手	12	304	山梨県
3	140	一般国道140号	1091	中央市浅利橋西	人手	12	305	山梨県
3	140	一般国道140号	1092	西八代郡市川三郷町青洲橋北	人手	12	306	山梨県
3	141	一般国道141号	1101	韮崎市中田町小田川1341	人手	24	307	山梨県
3	141	一般国道141号	1102	北杜市須玉町若神子中央道下	人手	12	309	山梨県
3	141	一般国道141号	1103	北杜市高根町箕輪2595(BP)	人手	12	310	山梨県
3	141	一般国道141号	1104	北杜市高根町清里3550	人手	12	311	山梨県
3	141	一般国道141号	1105	北杜市高根町清里3545	人手	24	312	山梨県
3	300	一般国道300号	1111	南巨摩郡身延町中之倉隧道東	人手	12	314	山梨県
3	300	一般国道300号	1112	南巨摩郡身延町市之瀬97	人手	24	315	山梨県
3	300	一般国道300号	1113	南巨摩郡身延町下山231	人手	12	317	山梨県
3	358	一般国道358号	1121	南都留郡富士河口湖町精進588-14	人手	12	318	山梨県
3	358	一般国道358号	1122	甲府市右左口町909	人手	12	319	山梨県
3	358	一般国道358号	1123	甲府市下曾根町923	人手	12	320	山梨県
3	358	一般国道358号	1124	甲府市上今井町662	人手	12	321	山梨県
3	358	一般国道358号	1125	甲府市伊勢二丁目10-16	人手	12	322	山梨県
3	358	一般国道358号	1126	甲府市相生三丁目6-14	人手	24	323	山梨県
3	411	一般国道411号	1131	北都留郡丹波山村鴨沢4940	人手	12	325	山梨県
3	411	一般国道411号	1132	北都留郡丹波山村丹波2799	人手	12	326	山梨県
3	411	一般国道411号	1133	甲州市塩山下小田原216-1	人手	12	327	山梨県
3	411	一般国道411号	1135	甲州市勝沼町山814-1	人手	12	328	山梨県
3	411	一般国道411号	1136	山梨市上栗原1020	人手	12	329	山梨県
3	411	一般国道411号	1137	甲府市川田町537-1	人手	12	330	山梨県

道路種別	路線番号	路線名	調査単位 区間番号	観測地点名	観測 区分	観測 時間	頁 番号	調査機関
3	411	一般国道411号	1138	甲府市酒折二丁目3-11	人手	24	331	山梨県
3	411	一般国道411号	1139	甲府市中央二丁目12-18	人手	12	333	山梨県
3	411	一般国道411号	11138	甲府市和戸町890	人手	12	334	山梨県
3	413	一般国道413号	1141	南都留郡山中湖村平野旭ヶ丘506	人手	12	335	山梨県
3	413	一般国道413号	1142	南都留郡道志村白井平12050	人手	12	336	山梨県
3	413	一般国道413号	1143	南都留郡道志村月夜野50	人手	12	337	山梨県
4	1003	甲府市川三郷線	4001	甲府市中央四丁目9-7	人手	12	338	山梨県
4	1003	甲府市川三郷線	4002	甲府市高畑三丁目1-6	人手	12	339	山梨県
4	1003	甲府市川三郷線	4003	中央市布施1876	人手	24	340	山梨県
4	1003	甲府市川三郷線	4004	西八代郡市川三郷町上野775	人手	12	342	山梨県
4	1003	甲府市川三郷線	4005	西八代郡市川三郷町市川大門1398-1	人手	12	342	山梨県
4	1003	甲府市川三郷線	14003	中巨摩郡昭和町西条1125	人手	12	343	山梨県
4	1003	甲府市川三郷線	14004	中巨摩郡昭和町河西1081-1	人手	24	344	山梨県
4	1004	市川三郷線	4008	西八代郡市川三郷町高田906	人手	12	346	山梨県
4	1004	市川三郷線	4009	南巨摩郡黒沢町駅前通二丁目3980-5	人手	12	347	山梨県
4	1004	市川三郷線	14008	西八代郡市川三郷町市川大門729-7	人手	12	347	山梨県
4	1005	甲府南アルプス線	4012	甲府市富竹一丁目10-33	人手	12	348	山梨県
4	1005	甲府南アルプス線	4013	南アルプス市上今諏訪開国橋西詰	人手	12	349	山梨県
4	1005	甲府南アルプス線	4014	南アルプス市十五所117	人手	12	350	山梨県
4	1005	甲府南アルプス線	4015	甲斐市万才67	人手	12	351	山梨県
4	1005	甲府南アルプス線	14012	甲府市貢川本町8-29	人手	12	352	山梨県
4	1005	甲府南アルプス線	14015	甲斐市西八幡1625	人手	24	353	山梨県
4	1006	甲府市葦崎線	4018	甲府市横根町660	人手	12	355	山梨県
4	1006	甲府市葦崎線	4019	甲府市東光寺町1955-1	人手	12	356	山梨県
4	1006	甲府市葦崎線	4020	甲府市塩部一丁目9-8	人手	12	357	山梨県
4	1006	甲府市葦崎線	4021	甲府市千塚三丁目4-21	人手	12	358	山梨県
4	1006	甲府市葦崎線	4022	甲斐市竜地6622	人手	24	359	山梨県
4	1006	甲府市葦崎線	4023	甲斐市宇津谷5572	人手	12	361	山梨県
4	1006	甲府市葦崎線	14019	甲府市丸の内一丁目2-8	人手	12	362	山梨県
4	1007	甲府昇仙峡線	4026	甲府市塩部二丁目2	人手	12	363	山梨県
4	1007	甲府昇仙峡線	4027	甲府市千塚五丁目7-1	人手	12	364	山梨県
4	1007	甲府昇仙峡線	4028	甲斐市吉沢201	人手	12	365	山梨県
4	1009	市川三郷線	4032	西八代郡市川三郷町黒沢798	人手	12	366	山梨県
4	1009	市川三郷線	4034	南巨摩郡身延町帯金108	人手	12	366	山梨県
4	1010	富士川身延線	4037	南巨摩郡南部町万沢5457-2	人手	12	367	山梨県
4	1010	富士川身延線	4038	南巨摩郡南部町十島410	人手	12	368	山梨県
4	1010	富士川身延線	4039	南巨摩郡南部町内船4473-1	人手	12	369	山梨県
4	1010	富士川身延線	4040	南巨摩郡身延町和田26	人手	12	369	山梨県
4	1011	北杜富士見線	4043	北杜市高根町清里3545	人手	12	370	山梨県
4	1011	北杜富士見線	4045	北杜市小淵沢町小淵沢10061	人手	12	371	山梨県
4	1012	葦崎南アルプス中央線	4049	葦崎市円野町下円井175	人手	12	372	山梨県
4	1012	葦崎南アルプス中央線	4051	葦崎市旭町上条北割3232-1	人手	12	372	山梨県
4	1012	葦崎南アルプス中央線	4053	南アルプス市加賀美2377	人手	12	373	山梨県
4	1012	葦崎南アルプス中央線	4054	南アルプス市藤田4578	人手	12	374	山梨県
4	1012	葦崎南アルプス中央線	4055	中央市乙黒734-2	人手	12	375	山梨県
4	1012	葦崎南アルプス中央線	14053	南アルプス市寺部2388	人手	12	376	山梨県
4	1012	葦崎南アルプス中央線	14054	中央市田富西ランプ	人手	24	377	山梨県
4	1017	茅野北杜葦崎線	4059	北杜市長坂町長坂上条779-1	人手	12	379	山梨県
4	1017	茅野北杜葦崎線	4060	北杜市須玉町若神子新町795	人手	12	380	山梨県

道路種別	路線番号	路線名	調査単位 区間番号	観測地点名	観測 区分	観測 時間	頁 番号	調査機関
4	1020	甲斐芦安線	4066	南アルプス市野牛島1828	人手	12	381	山梨県
4	1020	甲斐芦安線	4067	南アルプス市有野4461	人手	12	382	山梨県
4	1020	甲斐芦安線	4068	南アルプス市有野2729	人手	12	383	山梨県
4	1021	河口湖精進線	4071	南都留郡富士河口湖町大石1469	人手	12	384	山梨県
4	1021	河口湖精進線	4072	南都留郡富士河口湖町西湖207-1	人手	12	385	山梨県
4	1022	甲府笛吹線	4075	甲府市蓬沢一丁目7-15	人手	12	386	山梨県
4	1022	甲府笛吹線	4076	笛吹市石和町河内70	人手	12	386	山梨県
4	1023	韮崎増富線	4079	北杜市明野町浅尾新田3895	人手	12	387	山梨県
4	1024	都留道志線	4083	都留市小野住吉橋西	人手	12	387	山梨県
4	1025	甲斐中央線	4086	甲斐市大下条735	人手	12	388	山梨県
4	1025	甲斐中央線	4087	甲斐市篠原2839	人手	12	389	山梨県
4	1025	甲斐中央線	4088	中巨摩郡昭和町飯喰1058	人手	12	390	山梨県
4	1025	甲斐中央線	14088	中巨摩郡昭和町築地新居1669	人手	12	391	山梨県
4	1026	増穂若草線	4091	南アルプス市東南湖3208	人手	12	392	山梨県
4	1027	韮崎昇仙峡線	4094	韮崎市若宮一丁目3-7	人手	12	392	山梨県
4	1027	韮崎昇仙峡線	4095	韮崎市穂坂町宮久保783-26	人手	12	393	山梨県
4	1028	北杜八ヶ岳公園線	4098	北杜市高根町上黒沢1185	人手	12	393	山梨県
4	1028	北杜八ヶ岳公園線	4099	北杜市大泉町西井出8240-667	人手	12	394	山梨県
4	1028	北杜八ヶ岳公園線	14099	北杜市高根町清里旧料金所	人手	12	395	山梨県
4	1029	甲府中央右左口線	4102	甲府市幸町9-30	人手	12	396	山梨県
4	1029	甲府中央右左口線	4103	甲府市大里町2034	人手	12	397	山梨県
4	1029	甲府中央右左口線	4104	中央市大鳥居3621	人手	12	398	山梨県
4	1029	甲府中央右左口線	14102	甲府市大津町アイメッセ前	人手	12	399	山梨県
4	1029	甲府中央右左口線	14103	中央市成島1559	人手	12	400	山梨県
4	1030	大月上野原線	4108	上野原市鶴川17	人手	12	401	山梨県
4	1031	甲府山梨線	4111	甲府市北口一丁目5-17	人手	12	402	山梨県
4	1031	甲府山梨線	4112	甲府市武田三丁目7-7	人手	12	403	山梨県
4	1031	甲府山梨線	4113	山梨市水口2370	人手	12	403	山梨県
4	1032	長坂高根線	4116	北杜市高根町村山東割715-1	人手	12	404	山梨県
4	1033	上野原あきる野線	4119	上野原市上野原3653	人手	12	404	山梨県
4	1033	上野原あきる野線	4120	上野原市柵原7523	人手	12	405	山梨県
4	1034	白井甲州線	4123	笛吹市八代町永井1394-1	人手	12	406	山梨県
4	1034	白井甲州線	4124	笛吹市御坂町尾山272-1	人手	24	407	山梨県
4	1034	白井甲州線	4125	笛吹市一宮町市之蔵948-1	人手	12	409	山梨県
4	1035	四日市場上野原線	4129	都留市井倉716	人手	12	410	山梨県
4	1035	四日市場上野原線	4130	上野原市秋山7131	人手	12	411	山梨県
4	1035	四日市場上野原線	4131	上野原市鶴島2079	人手	12	412	山梨県
4	1036	笛吹芦川市川三郷線	4135	東八代郡芦川村中芦川670	人手	12	412	山梨県
4	1037	南アルプス公園線	4139	南巨摩郡早川町新倉269	人手	12	413	山梨県
4	1038	塩山勝沼線	4143	甲州市塩山三日市場3354	人手	12	414	山梨県
4	1038	塩山勝沼線	4144	甲州市勝沼町菱山2926	人手	12	415	山梨県
4	1039	今諏訪北村線	4147	南アルプス市西野2248	人手	12	416	山梨県
6	3101	敷島竜王線	6001	甲斐市亀沢3785	人手	12	417	山梨県
6	3101	敷島竜王線	6002	甲斐市島上条1249-1	人手	12	418	山梨県
6	3104	天神平甲府線	6004	甲府市北新一丁目2-12	人手	12	418	山梨県
6	3106	中下条甲府線	6006	甲府市下飯田一丁目7-22	人手	12	419	山梨県
6	3106	中下条甲府線	6007	甲府市宝一丁目4-16	人手	12	420	山梨県
6	3108	県民の森公園線	6008	南アルプス市下宮地445-5	人手	12	421	山梨県
6	3111	緑ヶ丘運動公園線	6009	甲府市緑ヶ丘二丁目7-3	人手	12	422	山梨県

道路種別	路線番号	路線名	調査単位 区間番号	観測地点名	観測 区分	観測 時間	頁 番号	調査機関
6	3113	甲府精進湖線	6010	甲府市小瀬町318-1	人手	24	423	山梨県
6	3116	臼井阿原竜王線	6011	甲斐市西八幡4422-12	人手	12	425	山梨県
6	3118	南アルプス甲斐線	6012	南アルプス市藤田2120	人手	24	426	山梨県
6	3118	南アルプス甲斐線	6013	南アルプス市上今諏訪1070	人手	12	428	山梨県
6	3118	南アルプス甲斐線	16013	南アルプス市榎原718	人手	12	429	山梨県
6	3201	塩山停車場大菩薩嶺線	6021	甲州市塩山下粟生野1270	人手	12	429	山梨県
6	3202	山梨市停車場線	6022	山梨市上神内川144	人手	12	430	山梨県
6	3205	三日市場南線	6024	甲州市塩山三日市場2877	人手	12	430	山梨県
6	3207	平沢千野線	6026	甲州市塩山竹森3020	人手	12	431	山梨県
6	3208	下神内川石和温泉停車場線	6027	笛吹市春日居町寺本199	人手	12	431	山梨県
6	3211	山梨笛吹線	6029	笛吹市一宮町金田1331	人手	12	432	山梨県
6	3216	万力小屋敷線	6030	甲州市塩山上於普853-1	人手	12	432	山梨県
6	3218	大菩薩初鹿野線	6031	甲州市大和町初鹿野1953	人手	12	433	山梨県
6	3301	臼井河原八田線	6041	笛吹市石和町小石和18	人手	12	434	山梨県
6	3303	市之蔵山梨線	6042	笛吹市一宮町塩田696-1	人手	12	434	山梨県
6	3305	竹居御坂線	6044	笛吹市御坂町大野寺645	人手	12	435	山梨県
6	3311	栗合成田線	6047	笛吹市御坂町栗合112-3	人手	12	435	山梨県
6	3312	一宮山梨線	6048	笛吹市一宮町坪井1659	人手	12	436	山梨県
6	3313	藤壘石和線	6049	笛吹市石和町四日市場800	人手	12	437	山梨県
6	3403	甲斐岩間停車場西島線	6061	西八代郡市川三郷町岩間4141	人手	12	437	山梨県
6	3405	割子切石線	6063	南巨摩郡身延町下田原1909	人手	12	438	山梨県
6	3409	四尾連湖公園線	6065	西八代郡市川三郷町市川大門950	人手	12	438	山梨県
6	3503	初狩停車場線	6081	大月市初狩町下初狩3388	人手	12	439	山梨県
6	3505	小和田猿橋線	6082	大月市七保町下和田691	人手	12	440	山梨県
6	3520	吉野上野原停車場線	6084	上野原市上野原508	人手	12	440	山梨県
6	3601	増富若神子線	6101	北杜市須玉町東向2916	人手	12	441	山梨県
6	3605	清里須玉線	6103	北杜市須玉町下津金2587	人手	12	442	山梨県
6	3609	小荒間長坂停車場線	6106	北杜市長坂町白井沢2692	人手	12	443	山梨県
6	3611	日野春停車場線	6108	北杜市長坂町富岡60	人手	12	443	山梨県
6	3611	日野春停車場線	6109	北杜市須玉町若神子4850-3	人手	12	444	山梨県
6	3614	駒ヶ岳公園線	6112	北杜市白州町横手2438	人手	12	444	山梨県
6	3616	島上条宮久保絵見堂線	6114	甲斐市竜地6536	人手	12	445	山梨県
6	3704	新田下吉田線	6121	富士吉田市小明見2384	人手	12	445	山梨県
6	3707	富士河口湖富士線	6123	南都留郡富士河口湖町小立1204-1	人手	12	446	山梨県
6	3707	富士河口湖富士線	6124	南都留郡富士河口湖町船津1745	人手	12	447	山梨県
6	3707	富士河口湖富士線	6125	富士スバルライン料金所	人手	12	448	山梨県
6	3714	鳴沢富士河口湖線	6127	南都留郡富士河口湖町小立1777-1	人手	12	449	山梨県
6	3717	山中湖忍野富士吉田線	6128	南都留郡忍野村忍草1510	人手	12	450	山梨県
6	3729	山北山中湖線	6129	南都留郡山中湖村平野2470	人手	12	451	山梨県
6	3804	身延線	6142	南巨摩郡身延町身延3784	人手	12	452	山梨県

一般交通量調査

交通量調査表

(平日・休日)

平日観測

平成17年10月13日(木)～14日(金)

休日観測

平成17年10月16日(日)～17日(月)

道路種別：1 高速自動車国道 路線番号：1100 中央自動車道西宮線
 区間番号：7 大月分岐～大月IC間（西宮）
 起点・終点：大月市賑岡町強瀬 大月分岐 ～ 大月市大月町花咲 大月IC
 天候：晴れ 観測区分：機械観測（その他） 24時間観測 平日 昼間

* ピーク時

観測時間帯	歩行者	自転車	動力付車 二輪車	自動車類				自動車類 合計
				乗用車類		貨物車類		
				乗用	バス	小型貨物	普通貨物	
7-8	0	0	0	0	0	0	0	0
8-9	0	0	0	0	0	0	0	0
9-10	0	0	0	0	0	0	0	0
10-11	0	0	0	0	0	0	0	0
11-12	0	0	0	0	0	0	0	0
12-13	0	0	0	0	0	0	0	0
13-14	0	0	0	0	0	0	0	0
14-15	0	0	0	0	0	0	0	0
15-16	0	0	0	0	0	0	0	0
16-17	0	0	0	0	0	0	0	0
17-18	0	0	0	0	0	0	0	0
18-19	0	0	0	0	0	0	0	0
昼間計	0	0	0	0	0	0	0	0

観測時間帯	歩行者	自転車	動力付車 二輪車	自動車類				自動車類 合計
				乗用車類		貨物車類		
				乗用	バス	小型貨物	普通貨物	
7-8	0	0	7	710	12	129	201	1,052
8-9	0	0	10	675	49	156	125	1,005
9-10	0	0	21	775	71	174	133	1,153
10-11	0	0	5	730	53	135	173	1,091
11-12	0	0	7	686	18	124	207	1,035
12-13	0	0	3	520	9	106	219	854
13-14	0	0	4	402	11	84	221	718
14-15	0	0	2	328	13	61	158	560
15-16	0	0	1	330	16	76	189	611
16-17	0	0	4	329	26	64	232	651
17-18	0	0	0	324	27	70	245	666
18-19	0	0	1	287	15	71	217	590
昼間計	0	0	65	6,096	320	1,250	2,320	9,986

観測時間帯	歩行者	自転車	動力付車 二輪車	自動車類				自動車類 合計
				乗用車類		貨物車類		
				乗用	バス	小型貨物	普通貨物	
7-8	0	0	7	710	12	129	201	1,052
8-9	0	0	10	675	49	156	125	1,005
9-10	0	0	21	775	71	174	133	1,153
10-11	0	0	5	730	53	135	173	1,091
11-12	0	0	7	686	18	124	207	1,035
12-13	0	0	3	520	9	106	219	854
13-14	0	0	4	402	11	84	221	718
14-15	0	0	2	328	13	61	158	560
15-16	0	0	1	330	16	76	189	611
16-17	0	0	4	329	26	64	232	651
17-18	0	0	0	324	27	70	245	666
18-19	0	0	1	287	15	71	217	590
昼間計	0	0	65	6,096	320	1,250	2,320	9,986

道路種別：1 高速自動車国道 路線番号：1100 中央自動車道西宮線
 区間番号：7 大月分岐～大月IC間（西宮）
 天候：晴れ 観測区分：機械観測（その他） 24時間観測 平日 夜間
 ピーク比率：ピーク交通量 1,153 P/12h：11.5 P/24h：7.4 昼夜率：1.56

観測時間帯	歩行者	自転車	動力付車 二輪車	自動車類				自動車類 合計
				乗用車類		貨物車類		
				乗用	バス	小型貨物	普通貨物	
19-20	0	0	0	0	0	0	0	0
20-21	0	0	0	0	0	0	0	0
21-22	0	0	0	0	0	0	0	0
22-23	0	0	0	0	0	0	0	0
23-24	0	0	0	0	0	0	0	0
0-1	0	0	0	0	0	0	0	0
1-2	0	0	0	0	0	0	0	0
2-3	0	0	0	0	0	0	0	0
3-4	0	0	0	0	0	0	0	0
4-5	0	0	0	0	0	0	0	0
5-6	0	0	0	0	0	0	0	0
6-7	0	0	0	0	0	0	0	0
夜間計	0	0	0	0	0	0	0	0
日計	0	0	0	0	0	0	0	0

観測時間帯	歩行者	自転車	動力付車 二輪車	自動車類				自動車類 合計
				乗用車類		貨物車類		
				乗用	バス	小型貨物	普通貨物	
19-20	0	0	2	293	21	50	217	581
20-21	0	0	2	267	13	30	206	516
21-22	0	0	1	175	12	24	230	441
22-23	0	0	0	152	11	20	376	559
23-24	0	0	1	125	16	19	402	562
0-1	0	0	1	91	21	14	364	490
1-2	0	0	1	74	3	8	246	331
2-3	0	0	0	58	2	11	170	241
3-4	0	0	0	48	0	8	175	231
4-5	0	0	2	77	0	17	185	279
5-6	0	0	3	163	0	38	279	480
6-7	0	0	6	432	2	106	296	836
夜間計	0	0	19	1,955	101	345	3,146	5,547
日計	0	0	84	8,051	421	1,595	5,466	15,533

観測時間帯	歩行者	自転車	動力付車 二輪車	自動車類				自動車類 合計
				乗用車類		貨物車類		
				乗用	バス	小型貨物	普通貨物	
19-20	0	0	2	293	21	50	217	581
20-21	0	0	2	267	13	30	206	516
21-22	0	0	1	175	12	24	230	441
22-23	0	0	0	152	11	20	376	559
23-24	0	0	1	125	16	19	402	562
0-1	0	0	1	91	21	14	364	490
1-2	0	0	1	74	3	8	246	331
2-3	0	0	0	58	2	11	170	241
3-4	0	0	0	48	0	8	175	231
4-5	0	0	2	77	0	17	185	279
5-6	0	0	3	163	0	38	279	480
6-7	0	0	6	432	2	106	296	836
夜間計	0	0	19	1,955	101	345	3,146	5,547
日計	0	0	84	8,051	421	1,595	5,466	15,533

道路種別：1 高速自動車国道 路線番号：1100 中央自動車道西宮線
 区間番号：7 大月分岐～大月IC間（西宮）
 起点・終点：大月市賑岡町強瀬 大月分岐 ～ 大月市大月町花咲 大月IC
 天候：雨 観測区分：機械観測（その他） 24時間観測 休日 昼間

* ピーク時

観測時間帯	歩行者	自転車	動力付車 二輪車	自動車類				自動車類 合計
				乗用車類		貨物車類		
				乗用	バス	小型貨物	普通貨物	
7-8	0	0	0	0	0	0	0	0
8-9	0	0	0	0	0	0	0	0
9-10	0	0	0	0	0	0	0	0
10-11	0	0	0	0	0	0	0	0
11-12	0	0	0	0	0	0	0	0
12-13	0	0	0	0	0	0	0	0
13-14	0	0	0	0	0	0	0	0
14-15	0	0	0	0	0	0	0	0
15-16	0	0	0	0	0	0	0	0
16-17	0	0	0	0	0	0	0	0
17-18	0	0	0	0	0	0	0	0
18-19	0	0	0	0	0	0	0	0
昼間計	0	0	0	0	0	0	0	0

観測時間帯	歩行者	自転車	動力付車 二輪車	自動車類				自動車類 合計
				乗用車類		貨物車類		
				乗用	バス	小型貨物	普通貨物	
7-8	0	0	17	1,066	21	76	73	1,236
8-9	0	0	58	1,166	123	53	55	1,397
9-10	0	0	32	1,056	131	41	51	1,279
10-11	0	0	49	997	53	36	42	1,128
11-12	0	0	16	925	22	35	50	1,032
12-13	0	0	23	675	14	30	76	795
13-14	0	0	1	593	15	27	57	692
14-15	0	0	2	511	10	25	38	584
15-16	0	0	1	580	25	36	57	698
16-17	0	0	2	594	29	29	62	714
17-18	0	0	1	588	32	36	76	732
18-19	0	0	4	515	33	42	84	674
昼間計	0	0	206	9,266	508	466	721	10,961

観測時間帯	歩行者	自転車	動力付車 二輪車	自動車類				自動車類 合計
				乗用車類		貨物車類		
				乗用	バス	小型貨物	普通貨物	
7-8	0	0	17	1,066	21	76	73	1,236
8-9	0	0	58	1,166	123	53	55	1,397
9-10	0	0	32	1,056	131	41	51	1,279
10-11	0	0	49	997	53	36	42	1,128
11-12	0	0	16	925	22	35	50	1,032
12-13	0	0	23	675	14	30	76	795
13-14	0	0	1	593	15	27	57	692
14-15	0	0	2	511	10	25	38	584
15-16	0	0	1	580	25	36	57	698
16-17	0	0	2	594	29	29	62	714
17-18	0	0	1	588	32	36	76	732
18-19	0	0	4	515	33	42	84	674
昼間計	0	0	206	9,266	508	466	721	10,961

道路種別：1 高速自動車国道 路線番号：1100 中央自動車道西宮線
 区間番号：7 大月分岐～大月IC間（西宮）
 天候：雨 観測区分：機械観測（その他） 24時間観測 休日 夜間
 ピーク比率：ピーク交通量 1,397 P/12h：12.7 P/24h：8.6 昼夜率：1.48

観測時間帯	歩行者	自転車	動力付車 二輪車	自動車類				自動車類 合計
				乗用車類		貨物車類		
				乗用	バス	小型貨物	普通貨物	
19-20	0	0	0	0	0	0	0	0
20-21	0	0	0	0	0	0	0	0
21-22	0	0	0	0	0	0	0	0
22-23	0	0	0	0	0	0	0	0
23-24	0	0	0	0	0	0	0	0
0-1	0	0	0	0	0	0	0	0
1-2	0	0	0	0	0	0	0	0
2-3	0	0	0	0	0	0	0	0
3-4	0	0	0	0	0	0	0	0
4-5	0	0	0	0	0	0	0	0
5-6	0	0	0	0	0	0	0	0
6-7	0	0	0	0	0	0	0	0
夜間計	0	0	0	0	0	0	0	0
日計	0	0	0	0	0	0	0	0

観測時間帯	歩行者	自転車	動力付車 二輪車	自動車類				自動車類 合計
				乗用車類		貨物車類		
				乗用	バス	小型貨物	普通貨物	
19-20	0	0	0	580	27	24	89	720
20-21	0	0	1	464	21	23	76	584
21-22	0	0	15	405	20	25	96	546
22-23	0	0	2	368	16	12	123	519
23-24	0	0	0	283	20	16	138	457
0-1	0	0	1	207	26	17	106	356
1-2	0	0	0	106	5	8	81	200
2-3	0	0	1	75	0	6	100	181
3-4	0	0	1	114	5	12	98	229
4-5	0	0	2	198	1	18	64	281
5-6	0	0	1	300	4	18	66	388
6-7	0	0	5	702	10	35	58	805
夜間計	0	0	29	3,802	155	214	1,095	5,266
日計	0	0	235	13,068	663	680	1,816	16,227

観測時間帯	歩行者	自転車	動力付車 二輪車	自動車類				自動車類 合計
				乗用車類		貨物車類		
				乗用	バス	小型貨物	普通貨物	
19-20	0	0	0	580	27	24	89	720
20-21	0	0	1	464	21	23	76	584
21-22	0	0	15	405	20	25	96	546
22-23	0	0	2	368	16	12	123	519
23-24	0	0	0	283	20	16	138	457
0-1	0	0	1	207	26	17	106	356
1-2	0	0	0	106	5	8	81	200
2-3	0	0	1	75	0	6	100	181
3-4	0	0	1	114	5	12	98	229
4-5	0	0	2	198	1	18	64	281
5-6	0	0	1	300	4	18	66	388
6-7	0	0	5	702	10	35	58	805
夜間計	0	0	29	3,802	155	214	1,095	5,266
日計	0	0	235	13,068	663	680	1,816	16,227

道路種別：1 高速自動車国道 路線番号：1100 中央自動車道西宮線
 区間番号：8 大月IC～大月JCT間（西宮）
 起点・終点：大月市大月町花咲 大月IC ～ 大月市大月町花咲 大月JCT
 天候：晴れ 観測区分：機械観測（その他） 24時間観測 平日 昼間

観測時間帯	歩行者	自転車	動力付車 二輪	自動車類				自動車類 合計
				乗用車類		貨物車類		
				乗用	バス	小型貨物	普通貨物	
7-8	0	0	0	299	24	95	157	575
8-9	0	0	2	377	28	85	234	724
9-10	0	0	1	333	20	89	247	689
10-11	0	0	2	356	17	115	255	743
11-12	0	0	2	341	13	80	244	678
12-13	0	0	1	385	13	89	233	720
13-14	0	0	3	452	21	99	182	754
14-15	0	0	1	559	25	146	184	914
15-16	0	0	6	709	50	146	164	1,069
16-17	0	0	4	923	63	166	200	1,352
17-18	0	0	24	866	57	173	172	1,268
18-19	0	0	6	789	53	168	138	1,148
昼間計	0	0	52	6,389	384	1,451	2,410	10,634

観測時間帯	歩行者	自転車	動力付車 二輪	自動車類				自動車類 合計
				乗用車類		貨物車類		
				乗用	バス	小型貨物	普通貨物	
7-8	0	0	8	807	13	152	212	1,184
8-9	0	0	14	740	48	166	134	1,088
9-10	0	0	20	803	72	183	143	1,201
10-11	0	0	6	781	56	151	178	1,166
11-12	0	0	7	753	21	135	222	1,131
12-13	0	0	3	577	9	124	226	936
13-14	0	0	4	445	11	96	234	786
14-15	0	0	2	383	11	81	167	642
15-16	0	0	1	401	19	96	201	717
16-17	0	0	4	379	29	83	234	725
17-18	0	0	0	394	26	92	253	765
18-19	0	0	1	363	16	89	221	689
昼間計	0	0	70	6,826	331	1,448	2,425	11,030

観測時間帯	歩行者	自転車	動力付車 二輪	自動車類				自動車類 合計
				乗用車類		貨物車類		
				乗用	バス	小型貨物	普通貨物	
7-8	0	0	8	1,106	37	247	369	1,759
8-9	0	0	16	1,117	76	251	368	1,812
9-10	0	0	21	1,136	92	272	390	1,890
10-11	0	0	8	1,137	73	266	433	1,909
11-12	0	0	9	1,094	34	215	466	1,809
12-13	0	0	4	962	22	213	459	1,656
13-14	0	0	7	897	32	195	416	1,540
14-15	0	0	3	942	36	227	351	1,556
15-16	0	0	7	1,110	69	242	365	1,786
16-17	0	0	8	1,302	92	249	434	2,077
17-18	0	0	24	1,260	83	265	425	2,033
18-19	0	0	7	1,152	69	257	359	1,837
昼間計	0	0	122	13,215	715	2,899	4,835	21,664

道路種別：1 高速自動車国道 路線番号：1100 中央自動車道西宮線
 区間番号：8 大月IC～大月JCT間（西宮）
 天候：晴れ 観測区分：機械観測（その他） 24時間観測 平日 夜間
 ピーク比率：ピーク交通量 2,077 P/12h: 9.6 P/24h: 6.2 昼夜率：1.55

観測時間帯	歩行者	自転車	動力付車 二輪	自動車類				自動車類 合計
				乗用車類		貨物車類		
				乗用	バス	小型貨物	普通貨物	
19-20	0	0	6	552	24	95	142	813
20-21	0	0	1	366	8	77	143	594
21-22	0	0	2	271	9	56	170	506
22-23	0	0	0	189	4	32	204	429
23-24	0	0	0	132	1	28	386	547
0-1	0	0	2	85	0	14	303	402
1-2	0	0	1	36	1	14	371	422
2-3	0	0	0	35	0	9	460	504
3-4	0	0	0	48	12	15	475	550
4-5	0	0	0	60	30	17	427	534
5-6	0	0	0	128	26	42	305	501
6-7	0	0	0	178	14	48	188	428
夜間計	0	0	12	2,080	129	447	3,574	6,230
日計	0	0	64	8,469	513	1,898	5,984	16,864

観測時間帯	歩行者	自転車	動力付車 二輪	自動車類				自動車類 合計
				乗用車類		貨物車類		
				乗用	バス	小型貨物	普通貨物	
19-20	0	0	2	338	22	62	220	642
20-21	0	0	2	282	13	31	212	538
21-22	0	0	1	202	12	30	230	474
22-23	0	0	0	171	11	22	380	584
23-24	0	0	2	133	16	18	409	576
0-1	0	0	1	99	21	14	369	503
1-2	0	0	1	75	3	10	247	335
2-3	0	0	0	61	2	11	181	255
3-4	0	0	0	51	0	8	173	232
4-5	0	0	2	83	0	16	193	292
5-6	0	0	3	159	0	41	281	481
6-7	0	0	5	446	2	111	298	857
夜間計	0	0	19	2,100	102	374	3,193	5,769
日計	0	0	89	8,926	433	1,822	5,618	16,799

観測時間帯	歩行者	自転車	動力付車 二輪	自動車類				自動車類 合計
				乗用車類		貨物車類		
				乗用	バス	小型貨物	普通貨物	
19-20	0	0	8	890	46	157	362	1,455
20-21	0	0	3	648	21	108	355	1,132
21-22	0	0	3	473	21	86	400	980
22-23	0	0	0	360	15	54	584	1,013
23-24	0	0	2	265	17	46	795	1,123
0-1	0	0	3	184	21	28	672	905
1-2	0	0	2	111	4	24	618	757
2-3	0	0	0	96	2	20	641	759
3-4	0	0	0	99	12	23	648	782
4-5	0	0	2	143	30	33	620	826
5-6	0	0	3	287	26	83	586	982
6-7	0	0	5	624	16	159	486	1,285
夜間計	0	0	31	4,180	231	821	6,767	11,999
日計	0	0	153	17,395	946	3,720	11,602	33,663

道路種別：1 高速自動車国道 路線番号：1100 中央自動車道西宮線
 区間番号：8 大月IC～大月JCT間（西宮）
 起点・終点：大月市大月町花咲 大月IC ～ 大月市大月町花咲 大月JCT
 天候：雨 観測区分：機械観測（その他） 24時間観測 休日 昼間

観測時間帯	歩行者	自転車	動力付車 二輪車	自動車類				自動車類 合計
				乗用車類		貨物車類		
				乗用	バス	小型貨物	普通貨物	
7-8	0	0	1	368	32	27	77	504
8-9	0	0	0	565	44	24	61	694
9-10	0	0	0	669	24	33	60	786
10-11	0	0	18	751	25	35	62	873
11-12	0	0	11	825	12	29	61	927
12-13	0	0	9	842	15	45	55	957
13-14	0	0	20	1,106	20	42	75	1,243
14-15	0	0	123	1,538	48	51	81	1,718
15-16	0	0	58	1,803	62	54	82	2,001
16-17	0	0	76	1,809	81	68	94	2,052
17-18	0	0	78	1,863	81	75	96	2,115
18-19	0	0	55	1,493	68	84	113	1,758
昼間計	0	0	449	13,632	512	567	917	15,628

* ピーク時

観測時間帯	歩行者	自転車	動力付車 二輪車	自動車類				自動車類 合計
				乗用車類		貨物車類		
				乗用	バス	小型貨物	普通貨物	
7-8	0	0	14	1,145	24	80	74	1,323
8-9	0	0	57	1,226	118	61	62	1,467
9-10	0	0	36	1,132	135	48	52	1,367
10-11	0	0	49	1,089	57	39	46	1,231
11-12	0	0	15	1,006	29	42	55	1,132
12-13	0	0	24	758	16	30	79	883
13-14	0	0	1	633	17	34	60	744
14-15	0	0	2	581	10	30	40	661
15-16	0	0	1	621	25	38	61	745
16-17	0	0	2	643	30	34	63	770
17-18	0	0	1	625	29	40	81	775
18-19	0	0	4	542	36	39	82	699
昼間計	0	0	206	10,001	526	515	755	11,797

観測時間帯	歩行者	自転車	動力付車 二輪車	自動車類				自動車類 合計
				乗用車類		貨物車類		
				乗用	バス	小型貨物	普通貨物	
7-8	0	0	15	1,513	56	107	151	1,827
8-9	0	0	57	1,791	162	85	123	2,161
9-10	0	0	36	1,801	159	81	112	2,153
10-11	0	0	67	1,840	82	74	108	2,104
11-12	0	0	26	1,831	41	71	116	2,059
12-13	0	0	33	1,600	31	75	134	1,840
13-14	0	0	21	1,739	37	76	135	1,987
14-15	0	0	125	2,119	58	81	121	2,379
15-16	0	0	59	2,424	87	92	143	2,746
16-17	0	0	78	2,452	111	102	157	2,822
17-18	0	0	79	2,488	110	115	177	2,890
18-19	0	0	59	2,035	104	123	195	2,457
昼間計	0	0	655	23,633	1,038	1,082	1,672	27,425

道路種別：1 高速自動車国道 路線番号：1100 中央自動車道西宮線
 区間番号：8 大月IC～大月JCT間（西宮）
 天候：雨 観測区分：機械観測（その他） 24時間観測 休日 夜間
 ピーク比率：ピーク交通量 2,890 P/12h：10.5 P/24h：7.3 昼夜率：1.44

観測時間帯	歩行者	自転車	動力付車 二輪車	自動車類				自動車類 合計
				乗用車類		貨物車類		
				乗用	バス	小型貨物	普通貨物	
19-20	0	0	49	1,138	36	70	105	1,349
20-21	0	0	58	938	17	49	105	1,109
21-22	0	0	13	713	14	35	119	881
22-23	0	0	19	402	1	11	140	554
23-24	0	0	6	291	0	13	248	552
0-1	0	0	0	171	0	14	195	380
1-2	0	0	1	87	3	9	201	300
2-3	0	0	0	79	0	9	200	288
3-4	0	0	0	67	8	9	199	283
4-5	0	0	0	100	36	10	137	283
5-6	0	0	2	177	38	17	93	325
6-7	0	0	1	296	26	14	66	402
夜間計	0	0	149	4,459	179	260	1,808	6,706
日計	0	0	598	18,091	691	827	2,725	22,334

観測時間帯	歩行者	自転車	動力付車 二輪車	自動車類				自動車類 合計
				乗用車類		貨物車類		
				乗用	バス	小型貨物	普通貨物	
19-20	0	0	0	611	29	28	95	763
20-21	0	0	0	491	22	22	74	609
21-22	0	0	16	419	19	26	100	564
22-23	0	0	2	387	17	15	123	542
23-24	0	0	0	309	18	16	141	484
0-1	0	0	1	212	27	15	108	362
1-2	0	0	0	112	6	11	84	213
2-3	0	0	1	78	0	6	102	186
3-4	0	0	1	110	5	15	103	233
4-5	0	0	2	201	1	18	65	285
5-6	0	0	1	305	7	19	66	397
6-7	0	0	5	703	12	34	67	816
夜間計	0	0	29	3,938	163	225	1,128	5,454
日計	0	0	235	13,939	689	740	1,883	17,251

観測時間帯	歩行者	自転車	動力付車 二輪車	自動車類				自動車類 合計
				乗用車類		貨物車類		
				乗用	バス	小型貨物	普通貨物	
19-20	0	0	49	1,749	65	98	200	2,112
20-21	0	0	58	1,429	39	71	179	1,718
21-22	0	0	29	1,132	33	61	219	1,445
22-23	0	0	21	789	18	26	263	1,096
23-24	0	0	6	600	18	29	389	1,036
0-1	0	0	1	383	27	29	303	742
1-2	0	0	1	199	9	20	285	513
2-3	0	0	1	157	0	15	302	474
3-4	0	0	1	177	13	24	302	516
4-5	0	0	2	301	37	28	202	568
5-6	0	0	3	482	45	36	159	722
6-7	0	0	6	999	38	48	133	1,218
夜間計	0	0	178	8,397	342	485	2,936	12,160
日計	0	0	833	32,030	1,380	1,567	4,608	39,585

道路種別：1 高速自動車国道 路線番号：1100 中央自動車道西宮線
 区間番号：9 大月JCT～勝沼IC間
 起点・終点：大月市大月町花咲 大月JCT ～ 甲州市勝沼町上岩崎 勝沼IC
 天候：晴れ 観測区分：機械観測(その他) 24時間観測 平日 昼間

観測時間帯	歩行者	自転車	動力付車 二輪車	自動車類				自動車類 合計
				乗用車類		貨物車類		
				乗用	バス	小型貨物	普通貨物	
7-8	0	0	0	405	28	123	184	740
8-9	0	0	2	471	38	110	258	877
9-10	0	0	3	423	32	144	272	871
10-11	0	0	3	459	20	135	283	897
11-12	0	0	2	442	14	108	261	825
12-13	0	0	0	481	12	104	243	840
13-14	0	0	3	551	28	133	193	905
14-15	0	0	5	722	43	180	203	1,148
15-16	0	0	6	797	56	180	177	1,210
16-17	0	0	5	1,042	64	188	206	1,500
17-18	0	0	23	988	70	204	188	1,450
18-19	0	0	7	868	56	161	145	1,230
昼間計	0	0	59	7,649	461	1,770	2,613	12,493

観測時間帯	歩行者	自転車	動力付車 二輪車	自動車類				自動車類 合計
				乗用車類		貨物車類		
				乗用	バス	小型貨物	普通貨物	
7-8	0	0	7	892	155	16	234	1,297
8-9	0	0	8	860	51	188	170	1,269
9-10	0	0	23	909	77	192	157	1,335
10-11	0	0	10	887	77	162	194	1,320
11-12	0	0	7	846	27	163	243	1,279
12-13	0	0	4	701	10	148	246	1,105
13-14	0	0	3	548	14	128	237	927
14-15	0	0	3	481	14	108	197	800
15-16	0	0	2	507	18	121	206	852
16-17	0	0	10	492	33	129	243	897
17-18	0	0	0	543	35	117	271	966
18-19	0	0	1	470	22	125	223	840
昼間計	0	0	78	8,136	394	1,736	2,621	12,887

観測時間帯	歩行者	自転車	動力付車 二輪車	自動車類				自動車類 合計
				乗用車類		貨物車類		
				乗用	バス	小型貨物	普通貨物	
7-8	0	0	7	1,297	44	278	418	2,037
8-9	0	0	10	1,331	89	298	428	2,146
9-10	0	0	26	1,332	109	336	429	2,206
10-11	0	0	13	1,346	97	297	477	2,217
11-12	0	0	9	1,288	41	271	504	2,104
12-13	0	0	4	1,182	22	252	489	1,945
13-14	0	0	6	1,099	42	261	430	1,832
14-15	0	0	8	1,203	57	288	400	1,948
15-16	0	0	8	1,304	74	301	383	2,062
16-17	0	0	15	1,534	97	317	449	2,397
17-18	0	0	23	1,531	105	321	459	2,416
18-19	0	0	8	1,338	78	286	368	2,070
昼間計	0	0	137	15,785	855	3,506	5,234	25,380

道路種別：1 高速自動車国道 路線番号：1100 中央自動車道西宮線
 区間番号：9 大月JCT～勝沼IC間
 天候：晴れ 観測区分：機械観測(その他) 24時間観測 平日 夜間
 ピーク比率：ピーク交通量 2,416 P/12h: 9.5 P/24h: 6.4 昼夜率：1.49

観測時間帯	歩行者	自転車	動力付車 二輪車	自動車類				自動車類 合計
				乗用車類		貨物車類		
				乗用	バス	小型貨物	普通貨物	
19-20	0	0	5	586	20	101	139	846
20-21	0	0	1	376	10	74	150	610
21-22	0	0	2	305	6	57	175	543
22-23	0	0	0	212	4	34	224	474
23-24	0	0	0	126	1	31	399	557
0-1	0	0	2	92	0	16	316	424
1-2	0	0	1	37	2	13	382	434
2-3	0	0	0	42	1	10	474	527
3-4	0	0	0	52	13	14	490	569
4-5	0	0	0	68	35	25	406	534
5-6	0	0	0	135	26	40	290	491
6-7	0	0	0	225	12	55	188	480
夜間計	0	0	11	2,256	130	470	3,633	6,489
日計	0	0	70	9,905	591	2,240	6,246	18,982

観測時間帯	歩行者	自転車	動力付車 二輪車	自動車類				自動車類 合計
				乗用車類		貨物車類		
				乗用	バス	小型貨物	普通貨物	
19-20	0	0	2	406	18	75	238	737
20-21	0	0	2	317	17	43	219	596
21-22	0	0	2	227	10	31	224	492
22-23	0	0	0	191	13	26	391	621
23-24	0	0	0	151	13	18	425	607
0-1	0	0	3	96	23	17	363	499
1-2	0	0	1	84	5	10	256	355
2-3	0	0	0	74	1	9	196	280
3-4	0	0	0	53	1	8	177	239
4-5	0	0	2	92	1	13	187	293
5-6	0	0	2	156	1	43	286	486
6-7	0	0	5	404	2	113	314	833
夜間計	0	0	19	2,251	105	406	3,276	6,038
日計	0	0	97	10,387	499	2,142	5,897	18,925

観測時間帯	歩行者	自転車	動力付車 二輪車	自動車類				自動車類 合計
				乗用車類		貨物車類		
				乗用	バス	小型貨物	普通貨物	
19-20	0	0	7	992	38	176	377	1,583
20-21	0	0	3	693	27	117	369	1,206
21-22	0	0	4	532	16	88	399	1,035
22-23	0	0	0	403	17	60	615	1,095
23-24	0	0	0	277	14	49	824	1,164
0-1	0	0	5	188	23	33	679	923
1-2	0	0	2	121	7	23	638	789
2-3	0	0	0	116	2	19	670	807
3-4	0	0	0	105	14	22	667	808
4-5	0	0	2	160	36	38	593	827
5-6	0	0	2	291	27	83	576	977
6-7	0	0	5	629	14	168	502	1,313
夜間計	0	0	30	4,507	235	876	6,909	12,527
日計	0	0	167	20,292	1,090	4,382	12,143	37,907

道路種別：1 高速自動車国道 路線番号：1100 中央自動車道西宮線
 区間番号：9 大月JCT～勝沼IC間
 起点・終点：大月市大月町花咲 大月JCT ～ 甲州市勝沼町上岩崎 勝沼IC
 天候：曇り 観測区分：機械観測(その他) 24時間観測 休日 昼間

* ピーク時

観測時間帯	歩行者	自転車	動力付車 二輪車	自動車類				自動車類 合計
				乗用車類		貨物車類		
				乗用	バス	小型貨物	普通貨物	
7-8	0	0	1	456	41	32	71	600
8-9	0	0	0	672	50	27	80	829
9-10	0	0	1	762	30	46	61	899
10-11	0	0	19	920	25	39	68	1,052
11-12	0	0	14	949	15	33	59	1,056
12-13	0	0	13	1,041	17	47	65	1,170
13-14	0	0	27	1,252	25	50	81	1,408
14-15	0	0	118	1,710	57	54	87	1,908
15-16	0	0	59	2,024	63	57	96	2,240
16-17	0	0	102	2,053	100	76	100	2,329
17-18	0	0	73	2,035	89	90	102	2,316
18-19	0	0	63	1,553	69	92	124	1,838
昼間計	0	0	490	15,427	581	643	994	17,645

観測時間帯	歩行者	自転車	動力付車 二輪車	自動車類				自動車類 合計
				乗用車類		貨物車類		
				乗用	バス	小型貨物	普通貨物	
7-8	0	0	14	1,214	30	88	86	1,418
8-9	0	0	48	1,321	108	71	71	1,571
9-10	0	0	44	1,306	164	56	58	1,584
10-11	0	0	52	1,267	73	47	52	1,439
11-12	0	0	23	1,187	37	45	62	1,331
12-13	0	0	19	917	24	36	81	1,058
13-14	0	0	16	805	20	46	68	939
14-15	0	0	2	732	16	34	51	833
15-16	0	0	2	751	27	45	64	887
16-17	0	0	2	814	36	41	63	954
17-18	0	0	2	711	30	40	81	862
18-19	0	0	3	663	44	51	90	848
昼間計	0	0	227	11,688	609	600	827	13,724

観測時間帯	歩行者	自転車	動力付車 二輪車	自動車類				自動車類 合計
				乗用車類		貨物車類		
				乗用	バス	小型貨物	普通貨物	
7-8	0	0	15	1,670	71	120	157	2,018
8-9	0	0	48	1,993	158	98	151	2,400
9-10	0	0	45	2,068	194	102	119	2,483
10-11	0	0	71	2,187	98	86	120	2,491
11-12	0	0	37	2,136	52	78	121	2,387
12-13	0	0	32	1,958	41	83	146	2,228
13-14	0	0	43	2,057	45	96	149	2,347
14-15	0	0	120	2,442	73	88	138	2,741
15-16	0	0	61	2,775	90	102	160	3,127
16-17	0	0	104	2,867	136	117	163	3,283
17-18	0	0	75	2,746	119	130	183	3,178
18-19	0	0	66	2,216	113	143	214	2,686
昼間計	0	0	717	27,115	1,190	1,243	1,821	31,369

道路種別：1 高速自動車国道 路線番号：1100 中央自動車道西宮線
 区間番号：9 大月JCT～勝沼IC間
 天候：曇り 観測区分：機械観測(その他) 24時間観測 休日 夜間
 ピーク比率：ピーク交通量 3,283 P/12h：10.5 P/24h：7.5 昼夜率：1.40

観測時間帯	歩行者	自転車	動力付車 二輪車	自動車類				自動車類 合計
				乗用車類		貨物車類		
				乗用	バス	小型貨物	普通貨物	
19-20	0	0	47	1,161	38	67	109	1,375
20-21	0	0	56	977	20	49	107	1,153
21-22	0	0	14	743	10	32	114	899
22-23	0	0	14	392	1	11	170	574
23-24	0	0	6	309	1	14	243	567
0-1	0	0	1	175	1	16	194	386
1-2	0	0	0	101	2	7	206	316
2-3	0	0	0	67	1	10	215	293
3-4	0	0	0	81	11	9	179	280
4-5	0	0	0	116	39	11	132	298
5-6	0	0	3	210	38	20	85	353
6-7	0	0	2	345	24	26	83	478
夜間計	0	0	143	4,677	186	272	1,837	6,972
日計	0	0	633	20,104	767	915	2,831	24,617

観測時間帯	歩行者	自転車	動力付車 二輪車	自動車類				自動車類 合計
				乗用車類		貨物車類		
				乗用	バス	小型貨物	普通貨物	
19-20	0	0	1	674	28	29	105	836
20-21	0	0	0	539	23	24	74	660
21-22	0	0	16	463	20	29	99	611
22-23	0	0	2	418	16	14	128	576
23-24	0	0	0	326	17	15	138	496
0-1	0	0	0	232	28	19	109	388
1-2	0	0	1	126	8	12	91	237
2-3	0	0	1	87	0	8	99	194
3-4	0	0	1	107	4	12	110	233
4-5	0	0	2	213	2	18	64	297
5-6	0	0	1	281	4	22	62	369
6-7	0	0	1	682	14	29	76	801
夜間計	0	0	26	4,148	164	231	1,155	5,698
日計	0	0	253	15,836	773	831	1,982	19,422

観測時間帯	歩行者	自転車	動力付車 二輪車	自動車類				自動車類 合計
				乗用車類		貨物車類		
				乗用	バス	小型貨物	普通貨物	
19-20	0	0	48	1,835	66	96	214	2,211
20-21	0	0	56	1,516	43	73	181	1,813
21-22	0	0	30	1,206	30	61	213	1,510
22-23	0	0	16	810	17	25	298	1,150
23-24	0	0	6	635	18	29	381	1,063
0-1	0	0	1	407	29	35	303	774
1-2	0	0	1	227	10	19	297	553
2-3	0	0	1	154	1	18	314	487
3-4	0	0	1	188	15	21	289	513
4-5	0	0	2	329	41	29	196	595
5-6	0	0	4	491	42	42	147	722
6-7	0	0	3	1,027	38	55	159	1,279
夜間計	0	0	169	8,825	350	503	2,992	12,670
日計	0	0	886	35,940	1,540	1,746	4,813	44,039

道路種別：1 高速自動車国道 路線番号：1100 中央自動車道西宮線
 区間番号：10 勝沼IC～一宮御坂IC間
 起点・終点：甲州市勝沼町上岩崎 勝沼IC ～ 笛吹市一宮町国分 一宮御坂IC
 天候：晴れ 観測区分：機械観測(その他) 24時間観測 平日 昼間

* ピーク時

観測時間帯	歩行者	自転車	動力付車 二輪車	自動車類				自動車類 合計
				乗用車類		貨物車類		
				乗用	バス	小型貨物	普通貨物	
7-8	0	0	0	338	20	106	157	621
8-9	0	0	3	392	40	87	202	721
9-10	0	0	3	363	21	119	225	728
10-11	0	0	3	408	21	106	227	762
11-12	0	0	2	371	10	89	192	662
12-13	0	0	0	426	12	88	192	718
13-14	0	0	3	464	28	119	158	769
14-15	0	0	5	588	32	151	179	950
15-16	0	0	6	697	39	155	152	1,043
16-17	0	0	6	889	54	163	163	1,269
17-18	0	0	20	859	60	167	156	1,242
18-19	0	0	6	740	53	120	122	1,035
昼間計	0	0	57	6,535	390	1,470	2,125	10,520

観測時間帯	歩行者	自転車	動力付車 二輪車	自動車類				自動車類 合計
				乗用車類		貨物車類		
				乗用	バス	小型貨物	普通貨物	
7-8	0	0	7	749	4	140	216	1,109
8-9	0	0	6	810	46	152	158	1,166
9-10	0	0	11	794	63	170	121	1,148
10-11	0	0	15	776	76	150	156	1,158
11-12	0	0	7	718	15	137	180	1,050
12-13	0	0	2	596	9	139	203	947
13-14	0	0	3	490	11	101	198	800
14-15	0	0	5	434	15	110	175	734
15-16	0	0	2	449	14	90	150	703
16-17	0	0	9	409	20	121	219	769
17-18	0	0	1	477	28	119	215	839
18-19	0	0	1	391	21	107	199	718
昼間計	0	0	69	7,093	322	1,536	2,190	11,141

観測時間帯	歩行者	自転車	動力付車 二輪車	自動車類				自動車類 合計
				乗用車類		貨物車類		
				乗用	バス	小型貨物	普通貨物	
7-8	0	0	7	1,087	24	246	373	1,730
8-9	0	0	9	1,202	86	239	360	1,887
9-10	0	0	14	1,157	84	289	346	1,876
10-11	0	0	18	1,184	97	256	383	1,920
11-12	0	0	9	1,089	25	226	372	1,712
12-13	0	0	2	1,022	21	227	395	1,665
13-14	0	0	6	954	39	220	356	1,569
14-15	0	0	10	1,022	47	261	354	1,684
15-16	0	0	8	1,146	53	245	302	1,746
16-17	0	0	15	1,298	74	284	382	2,038
17-18	0	0	21	1,336	88	286	371	2,081
18-19	0	0	7	1,131	74	227	321	1,753
昼間計	0	0	126	13,628	712	3,006	4,315	21,661

道路種別：1 高速自動車国道 路線番号：1100 中央自動車道西宮線
 区間番号：10 勝沼IC～一宮御坂IC間
 天候：晴れ 観測区分：機械観測(その他) 24時間観測 平日 夜間
 ピーク比率：ピーク交通量 2,081 P/12h: 9.6 P/24h: 6.5 昼夜率：1.47

観測時間帯	歩行者	自転車	動力付車 二輪車	自動車類				自動車類 合計
				乗用車類		貨物車類		
				乗用	バス	小型貨物	普通貨物	
19-20	0	0	5	491	11	95	130	727
20-21	0	0	2	297	10	63	107	477
21-22	0	0	0	249	3	46	135	433
22-23	0	0	0	139	4	27	205	375
23-24	0	0	0	98	0	28	320	446
0-1	0	0	3	65	0	13	291	369
1-2	0	0	0	33	3	12	332	380
2-3	0	0	0	34	0	10	401	445
3-4	0	0	0	46	14	9	410	479
4-5	0	0	0	54	28	21	315	418
5-6	0	0	0	103	18	30	186	337
6-7	0	0	0	157	5	44	140	346
夜間計	0	0	10	1,766	96	398	2,972	5,232
日計	0	0	67	8,301	486	1,868	5,097	15,752

観測時間帯	歩行者	自転車	動力付車 二輪車	自動車類				自動車類 合計
				乗用車類		貨物車類		
				乗用	バス	小型貨物	普通貨物	
19-20	0	0	2	340	11	55	200	606
20-21	0	0	0	281	13	41	178	513
21-22	0	0	3	188	8	26	184	406
22-23	0	0	0	148	11	21	332	512
23-24	0	0	0	118	7	15	397	537
0-1	0	0	3	76	25	15	332	448
1-2	0	0	0	71	5	11	220	307
2-3	0	0	1	61	1	5	157	224
3-4	0	0	0	46	1	6	110	163
4-5	0	0	2	77	1	13	147	238
5-6	0	0	0	123	0	29	181	333
6-7	0	0	3	303	2	88	244	637
夜間計	0	0	14	1,832	85	325	2,682	4,924
日計	0	0	83	8,925	407	1,861	4,872	16,065

観測時間帯	歩行者	自転車	動力付車 二輪車	自動車類				自動車類 合計
				乗用車類		貨物車類		
				乗用	バス	小型貨物	普通貨物	
19-20	0	0	7	831	22	150	330	1,333
20-21	0	0	2	578	23	104	285	990
21-22	0	0	3	437	11	72	319	839
22-23	0	0	0	287	15	48	537	887
23-24	0	0	0	216	7	43	717	983
0-1	0	0	6	141	25	28	623	817
1-2	0	0	0	104	8	23	552	687
2-3	0	0	1	95	1	15	558	669
3-4	0	0	0	92	15	15	520	642
4-5	0	0	2	131	29	34	462	656
5-6	0	0	0	226	18	59	367	670
6-7	0	0	3	460	7	132	384	983
夜間計	0	0	24	3,598	181	723	5,654	10,156
日計	0	0	150	17,226	893	3,729	9,969	31,817

道路種別：1 高速自動車国道 路線番号：1100 中央自動車道西宮線
 区間番号：10 勝沼IC～一宮御坂IC間
 起点・終点：甲州市勝沼町上岩崎 勝沼IC ～ 笛吹市一宮町国分 一宮御坂IC
 天候：曇り 観測区分：機械観測(その他) 24時間観測 休日 昼間

観測時間帯	歩行者	自転車	動力付車 二輪車	自動車類				自動車類 合計
				乗用車類		貨物車類		
				乗用	バス	小型貨物	普通貨物	
7-8	0	0	1	377	33	22	51	483
8-9	0	0	0	550	41	18	68	677
9-10	0	0	14	637	27	42	50	756
10-11	0	0	9	773	20	35	53	881
11-12	0	0	12	768	14	32	58	872
12-13	0	0	9	878	19	34	57	988
13-14	0	0	28	1,046	21	46	69	1,182
14-15	0	0	118	1,455	44	42	81	1,622
15-16	0	0	54	1,693	46	51	84	1,874
16-17	0	0	95	1,757	64	70	80	1,971
17-18	0	0	74	1,698	76	93	105	1,972
18-19	0	0	63	1,264	54	81	86	1,485
昼間計	0	0	477	12,896	459	566	842	14,763

観測時間帯	歩行者	自転車	動力付車 二輪車	自動車類				自動車類 合計
				乗用車類		貨物車類		
				乗用	バス	小型貨物	普通貨物	
7-8	0	0	6	994	22	69	73	1,158
8-9	0	0	36	1,140	74	72	52	1,338
9-10	0	0	43	1,061	144	49	48	1,302
10-11	0	0	37	970	78	34	41	1,123
11-12	0	0	20	933	32	41	51	1,057
12-13	0	0	16	750	25	31	68	874
13-14	0	0	17	651	21	42	61	775
14-15	0	0	2	614	13	31	44	702
15-16	0	0	1	639	18	38	57	752
16-17	0	0	2	690	32	34	59	815
17-18	0	0	1	590	33	37	61	721
18-19	0	0	2	548	31	38	92	709
昼間計	0	0	183	9,580	523	516	707	11,326

観測時間帯	歩行者	自転車	動力付車 二輪車	自動車類				自動車類 合計
				乗用車類		貨物車類		
				乗用	バス	小型貨物	普通貨物	
7-8	0	0	7	1,371	55	91	124	1,641
8-9	0	0	36	1,690	115	90	120	2,015
9-10	0	0	57	1,698	171	91	98	2,058
10-11	0	0	46	1,743	98	69	94	2,004
11-12	0	0	32	1,701	46	73	109	1,929
12-13	0	0	25	1,628	44	65	125	1,862
13-14	0	0	45	1,697	42	88	130	1,957
14-15	0	0	120	2,069	57	73	125	2,324
15-16	0	0	55	2,332	64	89	141	2,626
16-17	0	0	97	2,447	96	104	139	2,786
17-18	0	0	75	2,288	109	130	166	2,693
18-19	0	0	65	1,812	85	119	178	2,194
昼間計	0	0	660	22,476	982	1,082	1,549	26,089

道路種別：1 高速自動車国道 路線番号：1100 中央自動車道西宮線
 区間番号：10 勝沼IC～一宮御坂IC間
 天候：曇り 観測区分：機械観測(その他) 24時間観測 休日 夜間
 ピーク比率：ピーク交通量 2,786 P/12h：10.7 P/24h：7.7 昼夜率：1.38

観測時間帯	歩行者	自転車	動力付車 二輪車	自動車類				自動車類 合計
				乗用車類		貨物車類		
				乗用	バス	小型貨物	普通貨物	
19-20	0	0	33	946	31	55	86	1,118
20-21	0	0	49	791	15	35	82	923
21-22	0	0	13	537	9	26	83	655
22-23	0	0	14	272	0	7	131	410
23-24	0	0	6	240	1	14	189	444
0-1	0	0	0	132	1	11	138	282
1-2	0	0	0	82	2	3	152	239
2-3	0	0	0	55	0	7	158	220
3-4	0	0	0	66	16	11	147	240
4-5	0	0	0	105	30	7	107	249
5-6	0	0	3	143	27	15	72	257
6-7	0	0	2	238	12	24	71	345
夜間計	0	0	120	3,607	144	215	1,416	5,382
日計	0	0	597	16,503	603	781	2,258	20,145

観測時間帯	歩行者	自転車	動力付車 二輪車	自動車類				自動車類 合計
				乗用車類		貨物車類		
				乗用	バス	小型貨物	普通貨物	
19-20	0	0	1	527	19	25	87	658
20-21	0	0	0	458	19	19	63	559
21-22	0	0	16	364	19	23	77	483
22-23	0	0	1	323	12	12	95	442
23-24	0	0	0	267	12	13	118	410
0-1	0	0	0	186	26	13	81	306
1-2	0	0	1	111	10	8	66	195
2-3	0	0	0	70	0	8	71	149
3-4	0	0	1	85	3	10	81	179
4-5	0	0	0	165	2	17	55	239
5-6	0	0	2	238	1	19	46	304
6-7	0	0	0	536	8	22	59	625
夜間計	0	0	22	3,330	131	189	899	4,549
日計	0	0	205	12,910	654	705	1,606	15,875

観測時間帯	歩行者	自転車	動力付車 二輪車	自動車類				自動車類 合計
				乗用車類		貨物車類		
				乗用	バス	小型貨物	普通貨物	
19-20	0	0	34	1,473	50	80	173	1,776
20-21	0	0	49	1,249	34	54	145	1,482
21-22	0	0	29	901	28	49	160	1,138
22-23	0	0	15	595	12	19	226	852
23-24	0	0	6	507	13	27	307	854
0-1	0	0	0	318	27	24	219	588
1-2	0	0	1	193	12	11	218	434
2-3	0	0	0	125	0	15	229	369
3-4	0	0	1	151	19	21	228	419
4-5	0	0	0	270	32	24	162	488
5-6	0	0	5	381	28	34	118	561
6-7	0	0	2	774	20	46	130	970
夜間計	0	0	142	6,937	275	404	2,315	9,931
日計	0	0	802	29,413	1,257	1,486	3,864	36,020

道路種別：1 高速自動車国道 路線番号：1100 中央自動車道西宮線
 区間番号：11 一宮御坂IC～甲府南IC間
 起点・終点：笛吹市一宮町国分 一宮御坂IC ～ 甲府市上曽根町 甲府南IC
 天候：晴れ 観測区分：機械観測(その他) 24時間観測 平日 昼間

観測時間帯	歩行者	自転車	動力付車 二輪車	自動車類				自動車類 合計
				乗用車類		貨物車類		
				乗用	バス	小型貨物	普通貨物	
7-8	0	0	2	379	27	127	173	706
8-9	0	0	3	445	39	98	225	807
9-10	0	0	4	379	20	130	231	760
10-11	0	0	2	380	24	124	226	754
11-12	0	0	2	393	15	91	193	692
12-13	0	0	0	446	19	94	183	742
13-14	0	0	3	456	37	124	165	782
14-15	0	0	7	596	43	147	167	953
15-16	0	0	5	729	44	169	145	1,087
16-17	0	0	8	839	54	160	165	1,218
17-18	0	0	17	891	62	180	154	1,287
18-19	0	0	7	761	53	134	127	1,075
昼間計	0	0	60	6,694	437	1,578	2,154	10,863

観測時間帯	歩行者	自転車	動力付車 二輪車	自動車類				自動車類 合計
				乗用車類		貨物車類		
				乗用	バス	小型貨物	普通貨物	
7-8	0	0	8	830	7	167	216	1,220
8-9	0	0	3	975	37	162	175	1,349
9-10	0	0	10	773	61	170	136	1,140
10-11	0	0	16	787	75	152	140	1,154
11-12	0	0	7	700	24	145	164	1,033
12-13	0	0	5	585	9	141	199	934
13-14	0	0	3	486	13	105	220	824
14-15	0	0	4	426	13	114	171	724
15-16	0	0	0	435	18	106	161	720
16-17	0	0	10	428	22	133	224	807
17-18	0	0	1	538	29	158	228	953
18-19	0	0	2	464	20	133	229	846
昼間計	0	0	69	7,427	328	1,686	2,263	11,704

観測時間帯	歩行者	自転車	動力付車 二輪車	自動車類				自動車類 合計
				乗用車類		貨物車類		
				乗用	バス	小型貨物	普通貨物	
7-8	0	0	10	1,209	34	294	389	1,926
8-9	0	0	6	1,420	76	260	400	2,156
9-10	0	0	14	1,152	81	300	367	1,900
10-11	0	0	18	1,167	99	276	366	1,908
11-12	0	0	9	1,093	39	236	357	1,725
12-13	0	0	5	1,031	28	235	382	1,676
13-14	0	0	6	942	50	229	385	1,606
14-15	0	0	11	1,022	56	261	338	1,677
15-16	0	0	5	1,164	62	275	306	1,807
16-17	0	0	18	1,267	76	293	389	2,025
17-18	0	0	18	1,429	91	338	382	2,240
18-19	0	0	9	1,225	73	267	356	1,921
昼間計	0	0	129	14,121	765	3,264	4,417	22,567

道路種別：1 高速自動車国道 路線番号：1100 中央自動車道西宮線
 区間番号：11 一宮御坂IC～甲府南IC間
 天候：晴れ 観測区分：機械観測(その他) 24時間観測 平日 夜間
 ピーク比率：ピーク交通量 2,240 P/12h: 9.9 P/24h: 6.9 昼夜率：1.44

観測時間帯	歩行者	自転車	動力付車 二輪車	自動車類				自動車類 合計
				乗用車類		貨物車類		
				乗用	バス	小型貨物	普通貨物	
19-20	0	0	4	473	17	106	132	728
20-21	0	0	2	294	9	59	106	468
21-22	0	0	0	229	2	42	137	410
22-23	0	0	0	122	4	27	226	379
23-24	0	0	0	95	0	25	317	437
0-1	0	0	3	49	0	14	284	347
1-2	0	0	0	35	3	12	343	393
2-3	0	0	0	37	1	10	397	445
3-4	0	0	0	35	13	13	421	482
4-5	0	0	0	57	28	16	299	400
5-6	0	0	0	96	16	29	172	313
6-7	0	0	0	167	4	50	141	362
夜間計	0	0	9	1,689	97	403	2,975	5,164
日計	0	0	69	8,383	534	1,981	5,129	16,027

観測時間帯	歩行者	自転車	動力付車 二輪車	自動車類				自動車類 合計
				乗用車類		貨物車類		
				乗用	バス	小型貨物	普通貨物	
19-20	0	0	2	337	13	58	206	614
20-21	0	0	0	274	11	43	194	522
21-22	0	0	1	164	9	24	175	372
22-23	0	0	1	141	9	19	304	473
23-24	0	0	0	124	9	10	394	537
0-1	0	0	2	75	21	15	360	471
1-2	0	0	0	67	9	8	225	309
2-3	0	0	1	57	1	9	150	217
3-4	0	0	0	44	1	6	119	170
4-5	0	0	1	84	1	11	131	227
5-6	0	0	1	119	3	24	174	320
6-7	0	0	4	309	5	92	235	641
夜間計	0	0	13	1,795	92	319	2,667	4,873
日計	0	0	82	9,222	420	2,005	4,930	16,577

観測時間帯	歩行者	自転車	動力付車 二輪車	自動車類				自動車類 合計
				乗用車類		貨物車類		
				乗用	バス	小型貨物	普通貨物	
19-20	0	0	6	810	30	164	338	1,342
20-21	0	0	2	568	20	102	300	990
21-22	0	0	1	393	11	66	312	782
22-23	0	0	1	263	13	46	530	852
23-24	0	0	0	219	9	35	711	974
0-1	0	0	5	124	21	29	644	818
1-2	0	0	0	102	12	20	568	702
2-3	0	0	1	94	2	19	547	662
3-4	0	0	0	79	14	19	540	652
4-5	0	0	1	141	29	27	430	627
5-6	0	0	1	215	19	53	346	633
6-7	0	0	4	476	9	142	376	1,003
夜間計	0	0	22	3,484	189	722	5,642	10,037
日計	0	0	151	17,605	954	3,986	10,059	32,604

道路種別：1 高速自動車国道 路線番号：1100 中央自動車道西宮線
 区間番号：11 一宮御坂IC～甲府南IC間
 起点・終点：笛吹市一宮町国分 一宮御坂IC ～ 甲府市上曽根町 甲府南IC
 天候：曇り 観測区分：機械観測(その他) 24時間観測 休日 昼間

観測時間帯	歩行者	自転車	動力付車 二輪車	自動車類				自動車類 合計
				乗用車類		貨物車類		
				乗用	バス	小型貨物	普通貨物	
7-8	0	0	1	394	35	22	51	502
8-9	0	0	0	556	33	22	66	677
9-10	0	0	15	589	39	38	52	718
10-11	0	0	14	739	20	41	56	856
11-12	0	0	11	775	21	33	64	893
12-13	0	0	21	899	22	35	57	1,013
13-14	0	0	84	1,073	31	42	69	1,215
14-15	0	0	77	1,515	48	45	83	1,691
15-16	0	0	53	1,668	50	52	75	1,845
16-17	0	0	88	1,806	68	86	80	2,040
17-18	0	0	75	1,701	80	95	110	1,986
18-19	0	0	63	1,241	58	80	87	1,466
昼間計	0	0	502	12,956	505	591	850	14,902

観測時間帯	歩行者	自転車	動力付車 二輪車	自動車類				自動車類 合計
				乗用車類		貨物車類		
				乗用	バス	小型貨物	普通貨物	
7-8	0	0	13	960	66	20	75	1,121
8-9	0	0	34	1,146	68	67	55	1,336
9-10	0	0	37	1,062	135	52	54	1,303
10-11	0	0	45	970	88	36	42	1,136
11-12	0	0	19	894	38	40	45	1,017
12-13	0	0	35	711	22	34	73	840
13-14	0	0	23	610	22	53	65	750
14-15	0	0	1	621	18	29	50	718
15-16	0	0	3	636	18	44	51	749
16-17	0	0	0	760	35	42	65	902
17-18	0	0	2	637	34	36	70	777
18-19	0	0	3	539	34	43	85	701
昼間計	0	0	215	9,546	532	542	730	11,350

観測時間帯	歩行者	自転車	動力付車 二輪車	自動車類				自動車類 合計
				乗用車類		貨物車類		
				乗用	バス	小型貨物	普通貨物	
7-8	0	0	14	1,354	55	88	126	1,623
8-9	0	0	34	1,702	101	89	121	2,013
9-10	0	0	52	1,651	174	90	106	2,021
10-11	0	0	59	1,709	108	77	98	1,992
11-12	0	0	30	1,669	59	73	109	1,910
12-13	0	0	56	1,610	44	69	130	1,853
13-14	0	0	107	1,683	53	95	134	1,965
14-15	0	0	78	2,136	66	74	133	2,409
15-16	0	0	56	2,304	68	96	126	2,594
16-17	0	0	88	2,566	103	128	145	2,942
17-18	0	0	77	2,338	114	131	180	2,763
18-19	0	0	66	1,780	92	123	172	2,167
昼間計	0	0	717	22,502	1,037	1,133	1,580	26,252

道路種別：1 高速自動車国道 路線番号：1100 中央自動車道西宮線
 区間番号：11 一宮御坂IC～甲府南IC間
 天候：曇り 観測区分：機械観測(その他) 24時間観測 休日 夜間
 ピーク比率：ピーク交通量 2,942 P/12h: 11.2 P/24h: 8.2 昼夜率：1.37

観測時間帯	歩行者	自転車	動力付車 二輪車	自動車類				自動車類 合計
				乗用車類		貨物車類		
				乗用	バス	小型貨物	普通貨物	
19-20	0	0	28	940	34	56	90	1,120
20-21	0	0	44	752	16	38	88	894
21-22	0	0	13	482	4	21	81	588
22-23	0	0	12	268	0	10	142	420
23-24	0	0	6	217	1	12	179	409
0-1	0	0	0	123	1	9	136	269
1-2	0	0	0	74	2	5	155	236
2-3	0	0	0	57	0	6	164	227
3-4	0	0	0	59	16	12	144	231
4-5	0	0	0	104	38	7	100	249
5-6	0	0	2	129	13	15	68	225
6-7	0	0	2	224	12	27	63	326
夜間計	0	0	107	3,429	137	218	1,410	5,194
日計	0	0	609	16,385	642	809	2,260	20,096

観測時間帯	歩行者	自転車	動力付車 二輪車	自動車類				自動車類 合計
				乗用車類		貨物車類		
				乗用	バス	小型貨物	普通貨物	
19-20	0	0	1	502	15	33	93	643
20-21	0	0	0	449	22	16	63	550
21-22	0	0	16	343	16	22	75	456
22-23	0	0	1	305	14	14	93	426
23-24	0	0	0	235	10	11	107	363
0-1	0	0	0	177	26	10	83	296
1-2	0	0	1	107	11	10	71	199
2-3	0	0	0	69	0	7	71	147
3-4	0	0	2	79	1	8	75	163
4-5	0	0	0	160	0	15	49	224
5-6	0	0	2	239	0	20	55	314
6-7	0	0	0	517	13	25	60	615
夜間計	0	0	23	3,182	128	191	895	4,396
日計	0	0	238	12,728	660	733	1,625	15,746

観測時間帯	歩行者	自転車	動力付車 二輪車	自動車類				自動車類 合計
				乗用車類		貨物車類		
				乗用	バス	小型貨物	普通貨物	
19-20	0	0	29	1,442	49	89	183	1,763
20-21	0	0	44	1,201	38	54	151	1,444
21-22	0	0	29	825	20	43	156	1,044
22-23	0	0	13	573	14	24	235	846
23-24	0	0	6	452	11	23	286	772
0-1	0	0	0	300	27	19	219	565
1-2	0	0	1	181	13	15	226	435
2-3	0	0	0	126	0	13	235	374
3-4	0	0	2	138	17	20	219	394
4-5	0	0	0	264	38	22	149	473
5-6	0	0	4	368	13	35	123	539
6-7	0	0	2	741	25	52	123	941
夜間計	0	0	130	6,611	265	409	2,305	9,590
日計	0	0	847	29,113	1,302	1,542	3,885	35,842

道路種別：1 高速自動車国道 路線番号：1100 中央自動車道西宮線
 区間番号：12 甲府南IC～甲府昭和IC間
 起点・終点：甲府市上曾根町 甲府南IC ～ 中巨摩郡昭和町西条 甲府昭和IC
 天候：晴れ 観測区分：機械観測(その他) 24時間観測 平日 昼間

* ピーク時

観測時間帯	歩行者	自転車	動力付車 二輪車	自動車類				自動車類 合計
				乗用車類		貨物車類		
				乗用	バス	小型貨物	普通貨物	
7-8	0	0	2	397	23	108	179	707
8-9	0	0	3	420	26	106	202	754
9-10	0	0	4	369	21	101	233	724
10-11	0	0	3	366	22	83	213	684
11-12	0	0	1	360	16	87	216	679
12-13	0	0	1	386	19	86	171	662
13-14	0	0	2	428	36	117	157	738
14-15	0	0	6	575	42	120	152	889
15-16	0	0	6	731	46	143	141	1,061
16-17	0	0	16	806	62	143	161	1,172
17-18	0	0	9	909	74	168	149	1,300
18-19	0	0	6	706	51	119	118	994
昼間計	0	0	59	6,453	438	1,381	2,092	10,364

観測時間帯	歩行者	自転車	動力付車 二輪車	自動車類				自動車類 合計
				乗用車類		貨物車類		
				乗用	バス	小型貨物	普通貨物	
7-8	0	0	6	760	12	155	186	1,113
8-9	0	0	5	915	35	152	176	1,278
9-10	0	0	9	724	65	141	124	1,054
10-11	0	0	18	780	69	138	151	1,138
11-12	0	0	6	632	38	135	165	970
12-13	0	0	5	531	9	96	174	810
13-14	0	0	3	458	14	98	202	772
14-15	0	0	3	385	13	103	179	680
15-16	0	0	4	403	18	92	154	667
16-17	0	0	8	396	22	124	199	741
17-18	0	0	1	499	25	133	243	900
18-19	0	0	1	451	20	112	234	817
昼間計	0	0	69	6,934	340	1,479	2,187	10,940

観測時間帯	歩行者	自転車	動力付車 二輪車	自動車類				自動車類 合計
				乗用車類		貨物車類		
				乗用	バス	小型貨物	普通貨物	
7-8	0	0	8	1,157	35	263	365	1,820
8-9	0	0	8	1,335	61	258	378	2,032
9-10	0	0	13	1,093	86	242	357	1,778
10-11	0	0	21	1,146	91	221	364	1,822
11-12	0	0	7	992	54	222	381	1,649
12-13	0	0	6	917	28	182	345	1,472
13-14	0	0	5	886	50	215	359	1,510
14-15	0	0	9	960	55	223	331	1,569
15-16	0	0	10	1,134	64	235	295	1,728
16-17	0	0	24	1,202	84	267	360	1,913
17-18	0	0	10	1,408	99	301	392	2,200
18-19	0	0	7	1,157	71	231	352	1,811
昼間計	0	0	128	13,387	778	2,860	4,279	21,304

道路種別：1 高速自動車国道 路線番号：1100 中央自動車道西宮線
 区間番号：12 甲府南IC～甲府昭和IC間
 天候：晴れ 観測区分：機械観測(その他) 24時間観測 平日 夜間
 ピーク比率：ピーク交通量 2,200 P/12h：10.3 P/24h：7.1 昼夜率：1.45

観測時間帯	歩行者	自転車	動力付車 二輪車	自動車類				自動車類 合計
				乗用車類		貨物車類		
				乗用	バス	小型貨物	普通貨物	
19-20	0	0	4	431	15	92	129	667
20-21	0	0	2	267	9	55	99	430
21-22	0	0	0	196	3	32	137	368
22-23	0	0	0	114	5	26	267	412
23-24	0	0	0	88	0	24	279	391
0-1	0	0	3	48	0	11	288	347
1-2	0	0	0	41	3	11	361	416
2-3	0	0	0	31	4	13	392	440
3-4	0	0	0	29	15	11	407	462
4-5	0	0	0	55	22	16	266	359
5-6	0	0	0	76	15	29	158	278
6-7	0	0	0	142	3	52	136	333
夜間計	0	0	9	1,518	94	372	2,919	4,903
日計	0	0	68	7,971	532	1,753	5,011	15,267

観測時間帯	歩行者	自転車	動力付車 二輪車	自動車類				自動車類 合計
				乗用車類		貨物車類		
				乗用	バス	小型貨物	普通貨物	
19-20	0	0	3	310	13	57	209	589
20-21	0	0	0	235	13	43	207	498
21-22	0	0	1	156	7	24	175	362
22-23	0	0	1	125	8	18	268	419
23-24	0	0	0	106	8	10	368	492
0-1	0	0	1	75	20	12	381	488
1-2	0	0	0	61	11	10	245	327
2-3	0	0	1	51	0	9	144	204
3-4	0	0	0	43	2	7	119	171
4-5	0	0	1	78	1	11	121	211
5-6	0	0	0	116	1	18	140	275
6-7	0	0	5	295	3	71	197	566
夜間計	0	0	13	1,651	87	290	2,574	4,602
日計	0	0	82	8,585	427	1,769	4,761	15,542

観測時間帯	歩行者	自転車	動力付車 二輪車	自動車類				自動車類 合計
				乗用車類		貨物車類		
				乗用	バス	小型貨物	普通貨物	
19-20	0	0	7	741	28	149	338	1,256
20-21	0	0	2	502	22	98	306	928
21-22	0	0	1	352	10	56	312	730
22-23	0	0	1	239	13	44	535	831
23-24	0	0	0	194	8	34	647	883
0-1	0	0	4	123	20	23	669	835
1-2	0	0	0	102	14	21	606	743
2-3	0	0	1	82	4	22	536	644
3-4	0	0	0	72	17	18	526	633
4-5	0	0	1	133	23	27	387	570
5-6	0	0	0	192	16	47	298	553
6-7	0	0	5	437	6	123	333	899
夜間計	0	0	22	3,169	181	662	5,493	9,505
日計	0	0	150	16,556	959	3,522	9,772	30,809

道路種別：1 高速自動車国道 路線番号：1100 中央自動車道西宮線
 区間番号：12 甲府南IC～甲府昭和IC間
 起点・終点：甲府市上曾根町 甲府南IC ～ 中巨摩郡昭和町西条 甲府昭和IC
 天候：曇り 観測区分：機械観測(その他) 24時間観測 休日 昼間

観測時間帯	歩行者	自転車	動力付車 二輪車	自動車類				自動車類 合計
				乗用車類		貨物車類		
				乗用	バス	小型貨物	普通貨物	
7-8	0	0	0	364	32	21	51	468
8-9	0	0	0	543	36	29	63	671
9-10	0	0	15	548	39	35	49	671
10-11	0	0	14	732	20	42	64	858
11-12	0	0	9	735	21	29	58	843
12-13	0	0	20	898	22	34	61	1,015
13-14	0	0	115	1,131	31	42	77	1,281
14-15	0	0	52	1,515	53	50	68	1,686
15-16	0	0	79	1,627	48	46	84	1,805
16-17	0	0	105	1,836	75	92	89	2,092
17-18	0	0	68	1,728	97	82	101	2,008
18-19	0	0	59	1,251	72	76	80	1,479
昼間計	0	0	536	12,908	546	578	845	14,877

* ピーク時

観測時間帯	歩行者	自転車	動力付車 二輪車	自動車類				自動車類 合計
				乗用車類		貨物車類		
				乗用	バス	小型貨物	普通貨物	
7-8	0	0	13	866	20	55	61	1,002
8-9	0	0	27	1,097	67	58	55	1,277
9-10	0	0	37	1,078	144	47	53	1,322
10-11	0	0	31	942	97	32	51	1,122
11-12	0	0	34	918	39	36	43	1,036
12-13	0	0	39	739	20	39	60	858
13-14	0	0	18	594	21	39	76	730
14-15	0	0	9	622	24	32	46	724
15-16	0	0	2	646	20	45	52	763
16-17	0	0	18	745	41	41	59	886
17-18	0	0	2	707	38	40	81	866
18-19	0	0	3	515	29	37	85	666
昼間計	0	0	233	9,469	560	501	722	11,252

観測時間帯	歩行者	自転車	動力付車 二輪車	自動車類				自動車類 合計
				乗用車類		貨物車類		
				乗用	バス	小型貨物	普通貨物	
7-8	0	0	13	1,230	52	76	112	1,470
8-9	0	0	27	1,640	103	87	118	1,948
9-10	0	0	52	1,626	183	82	102	1,993
10-11	0	0	45	1,674	117	74	115	1,980
11-12	0	0	43	1,653	60	65	101	1,879
12-13	0	0	59	1,637	42	73	121	1,873
13-14	0	0	133	1,725	52	81	153	2,011
14-15	0	0	61	2,137	77	82	114	2,410
15-16	0	0	81	2,273	68	91	136	2,568
16-17	0	0	123	2,581	116	133	148	2,978
17-18	0	0	70	2,435	135	122	182	2,874
18-19	0	0	62	1,766	101	113	165	2,145
昼間計	0	0	769	22,377	1,106	1,079	1,567	26,129

道路種別：1 高速自動車国道 路線番号：1100 中央自動車道西宮線
 区間番号：12 甲府南IC～甲府昭和IC間
 天候：曇り 観測区分：機械観測(その他) 24時間観測 休日 夜間
 ピーク比率：ピーク交通量 2,978 P/12h：11.4 P/24h：8.5 昼夜率：1.35

観測時間帯	歩行者	自転車	動力付車 二輪車	自動車類				自動車類 合計
				乗用車類		貨物車類		
				乗用	バス	小型貨物	普通貨物	
19-20	0	0	36	919	30	51	80	1,080
20-21	0	0	38	717	14	30	93	854
21-22	0	0	13	456	3	19	82	560
22-23	0	0	14	253	2	11	142	408
23-24	0	0	2	200	1	8	167	376
0-1	0	0	0	105	1	8	129	243
1-2	0	0	0	74	2	7	159	242
2-3	0	0	0	55	2	4	162	223
3-4	0	0	0	57	16	11	140	224
4-5	0	0	0	94	31	8	89	222
5-6	0	0	0	117	12	19	68	216
6-7	0	0	3	223	12	30	56	321
夜間計	0	0	106	3,270	126	206	1,367	4,969
日計	0	0	642	16,178	672	784	2,212	19,846

観測時間帯	歩行者	自転車	動力付車 二輪車	自動車類				自動車類 合計
				乗用車類		貨物車類		
				乗用	バス	小型貨物	普通貨物	
19-20	0	0	1	446	18	36	114	614
20-21	0	0	0	421	18	16	66	521
21-22	0	0	9	277	20	20	59	376
22-23	0	0	7	277	12	10	98	397
23-24	0	0	0	215	10	11	93	329
0-1	0	0	0	159	23	9	90	281
1-2	0	0	1	99	14	11	65	189
2-3	0	0	0	68	2	5	73	148
3-4	0	0	1	69	1	9	71	150
4-5	0	0	0	162	0	14	51	227
5-6	0	0	2	224	2	18	50	294
6-7	0	0	0	517	13	24	60	614
夜間計	0	0	21	2,934	133	183	890	4,140
日計	0	0	254	12,403	693	684	1,612	15,392

観測時間帯	歩行者	自転車	動力付車 二輪車	自動車類				自動車類 合計
				乗用車類		貨物車類		
				乗用	バス	小型貨物	普通貨物	
19-20	0	0	37	1,365	48	87	194	1,694
20-21	0	0	38	1,138	32	46	159	1,375
21-22	0	0	22	733	23	39	141	936
22-23	0	0	21	530	14	21	240	805
23-24	0	0	2	415	11	19	260	705
0-1	0	0	0	264	24	17	219	524
1-2	0	0	1	173	16	18	224	431
2-3	0	0	0	123	4	9	235	371
3-4	0	0	1	126	17	20	211	374
4-5	0	0	0	256	31	22	140	449
5-6	0	0	2	341	14	37	118	510
6-7	0	0	3	740	25	54	116	935
夜間計	0	0	127	6,204	259	389	2,257	9,109
日計	0	0	896	28,581	1,365	1,468	3,824	35,238

道路種別：1 高速自動車国道 路線番号：1100 中央自動車道西宮線
 区間番号：13 甲府昭和IC～双葉スマートIC間
 起点・終点：中巨摩郡昭和町西条 甲府昭和IC ～ 甲斐市竜地 双葉スマートIC
 天候：晴れ 観測区分：機械観測(その他) 24時間観測 平日 昼間

* ピーク時

観測時間帯	歩行者	自転車	動力付車 二輪車	自動車類				自動車類 合計
				乗用車類		貨物車類		
				乗用	バス	小型貨物	普通貨物	
7-8	0	0	2	385	19	69	155	628
8-9	0	0	7	439	23	88	176	726
9-10	0	0	1	374	27	83	186	670
10-11	0	0	3	360	23	71	191	645
11-12	0	0	0	390	18	83	168	659
12-13	0	0	1	446	19	103	172	740
13-14	0	0	2	451	37	100	141	729
14-15	0	0	7	602	44	110	137	893
15-16	0	0	6	767	48	126	129	1,070
16-17	0	0	23	858	68	170	143	1,239
17-18	0	0	13	912	69	167	145	1,293
18-19	0	0	4	680	53	129	101	963
昼間計	0	0	69	6,664	448	1,299	1,844	10,255

観測時間帯	歩行者	自転車	動力付車 二輪車	自動車類				自動車類 合計
				乗用車類		貨物車類		
				乗用	バス	小型貨物	普通貨物	
7-8	0	0	7	829	17	145	177	1,168
8-9	0	0	4	957	31	161	140	1,289
9-10	0	0	9	715	60	148	137	1,060
10-11	0	0	18	748	71	128	155	1,102
11-12	0	0	4	616	36	128	137	917
12-13	0	0	5	502	7	91	142	742
13-14	0	0	2	458	13	104	172	747
14-15	0	0	3	383	14	104	155	656
15-16	0	0	4	402	18	80	139	639
16-17	0	0	7	368	18	86	149	621
17-18	0	0	2	423	23	84	183	713
18-19	0	0	0	360	14	80	141	595
昼間計	0	0	65	6,761	322	1,339	1,827	10,249

観測時間帯	歩行者	自転車	動力付車 二輪車	自動車類				自動車類 合計
				乗用車類		貨物車類		
				乗用	バス	小型貨物	普通貨物	
7-8	0	0	9	1,214	36	214	332	1,796
8-9	0	0	11	1,396	54	249	316	2,015
9-10	0	0	10	1,089	87	231	323	1,730
10-11	0	0	21	1,108	94	199	346	1,747
11-12	0	0	4	1,006	54	211	305	1,576
12-13	0	0	6	948	26	194	314	1,482
13-14	0	0	4	909	50	204	313	1,476
14-15	0	0	10	985	58	214	292	1,549
15-16	0	0	10	1,169	66	206	268	1,709
16-17	0	0	30	1,226	86	256	292	1,860
17-18	0	0	15	1,335	92	251	328	2,006
18-19	0	0	4	1,040	67	209	242	1,558
昼間計	0	0	134	13,425	770	2,638	3,671	20,504

道路種別：1 高速自動車国道 路線番号：1100 中央自動車道西宮線
 区間番号：13 甲府昭和IC～双葉スマートIC間
 天候：晴れ 観測区分：機械観測(その他) 24時間観測 平日 夜間
 ピーク比率：ピーク交通量 2,015 P/12h: 9.8 P/24h: 6.8 昼夜率：1.45

観測時間帯	歩行者	自転車	動力付車 二輪車	自動車類				自動車類 合計
				乗用車類		貨物車類		
				乗用	バス	小型貨物	普通貨物	
19-20	0	0	4	515	14	76	121	726
20-21	0	0	2	273	11	57	87	428
21-22	0	0	0	200	6	34	133	373
22-23	0	0	0	129	2	25	267	423
23-24	0	0	2	80	0	28	262	370
0-1	0	0	1	53	1	12	290	356
1-2	0	0	0	38	2	9	358	407
2-3	0	0	0	33	3	16	398	450
3-4	0	0	0	34	17	9	397	457
4-5	0	0	0	49	21	15	241	326
5-6	0	0	0	66	14	21	157	258
6-7	0	0	0	122	3	40	143	308
夜間計	0	0	9	1,592	94	342	2,854	4,882
日計	0	0	78	8,256	542	1,641	4,698	15,137

観測時間帯	歩行者	自転車	動力付車 二輪車	自動車類				自動車類 合計
				乗用車類		貨物車類		
				乗用	バス	小型貨物	普通貨物	
19-20	0	0	3	262	12	47	167	488
20-21	0	0	0	237	13	34	175	459
21-22	0	0	1	178	8	17	190	393
22-23	0	0	1	130	8	25	253	416
23-24	0	0	0	103	5	5	365	478
0-1	0	0	1	72	22	10	378	482
1-2	0	0	0	57	11	10	249	327
2-3	0	0	1	40	1	6	152	199
3-4	0	0	0	54	2	7	120	183
4-5	0	0	1	74	0	8	111	193
5-6	0	0	0	119	4	18	129	270
6-7	0	0	6	320	2	77	142	541
夜間計	0	0	14	1,646	88	264	2,431	4,429
日計	0	0	79	8,407	410	1,603	4,258	14,678

観測時間帯	歩行者	自転車	動力付車 二輪車	自動車類				自動車類 合計
				乗用車類		貨物車類		
				乗用	バス	小型貨物	普通貨物	
19-20	0	0	7	777	26	123	288	1,214
20-21	0	0	2	510	24	91	262	887
21-22	0	0	1	378	14	51	323	766
22-23	0	0	1	259	10	50	520	839
23-24	0	0	2	183	5	33	627	848
0-1	0	0	2	125	23	22	668	838
1-2	0	0	0	95	13	19	607	734
2-3	0	0	1	73	4	22	550	649
3-4	0	0	0	88	19	16	517	640
4-5	0	0	1	123	21	23	352	519
5-6	0	0	0	185	18	39	286	528
6-7	0	0	6	442	5	117	285	849
夜間計	0	0	23	3,238	182	606	5,285	9,311
日計	0	0	157	16,663	952	3,244	8,956	29,815

道路種別：1 高速自動車国道 路線番号：1100 中央自動車道西宮線
 区間番号：13 甲府昭和IC～双葉スマートIC間
 起点・終点：中巨摩郡昭和町西条 甲府昭和IC ～ 甲斐市竜地 双葉スマートIC
 天候：曇り 観測区分：機械観測(その他) 24時間観測 休日 昼間

* ピーク時

観測時間帯	歩行者	自転車	動力付車 二輪車	自動車類				自動車類 合計
				乗用車類		貨物車類		
				乗用	バス	小型貨物	普通貨物	
7-8	0	0	0	351	30	13	61	455
8-9	0	0	0	565	38	31	48	682
9-10	0	0	20	584	37	38	48	707
10-11	0	0	8	760	22	41	64	887
11-12	0	0	12	779	24	30	55	888
12-13	0	0	25	943	20	44	57	1,064
13-14	0	0	103	1,191	29	44	72	1,336
14-15	0	0	21	1,529	52	41	63	1,685
15-16	0	0	93	1,711	43	48	82	1,884
16-17	0	0	110	1,898	73	91	85	2,147
17-18	0	0	73	1,786	97	86	101	2,070
18-19	0	0	52	1,256	76	75	75	1,482
昼間計	0	0	517	13,353	541	582	811	15,287

観測時間帯	歩行者	自転車	動力付車 二輪車	自動車類				自動車類 合計
				乗用車類		貨物車類		
				乗用	バス	小型貨物	普通貨物	
7-8	0	0	3	904	38	58	62	1,062
8-9	0	0	35	1,082	62	61	44	1,249
9-10	0	0	38	1,103	130	40	47	1,320
10-11	0	0	33	1,010	95	36	45	1,186
11-12	0	0	34	889	34	35	40	998
12-13	0	0	22	773	17	41	45	876
13-14	0	0	37	649	25	32	70	776
14-15	0	0	11	663	25	30	40	758
15-16	0	0	3	660	20	39	44	763
16-17	0	0	18	819	44	45	54	962
17-18	0	0	1	702	38	46	61	847
18-19	0	0	3	496	18	46	79	639
昼間計	0	0	238	9,750	546	509	631	11,436

観測時間帯	歩行者	自転車	動力付車 二輪車	自動車類				自動車類 合計
				乗用車類		貨物車類		
				乗用	バス	小型貨物	普通貨物	
7-8	0	0	3	1,255	68	71	123	1,517
8-9	0	0	35	1,647	100	92	92	1,931
9-10	0	0	58	1,687	167	78	95	2,027
10-11	0	0	41	1,770	117	77	109	2,073
11-12	0	0	46	1,668	58	65	95	1,886
12-13	0	0	47	1,716	37	85	102	1,940
13-14	0	0	140	1,840	54	76	142	2,112
14-15	0	0	32	2,192	77	71	103	2,443
15-16	0	0	96	2,371	63	87	126	2,647
16-17	0	0	128	2,717	117	136	139	3,109
17-18	0	0	74	2,488	135	132	162	2,917
18-19	0	0	55	1,752	94	121	154	2,121
昼間計	0	0	755	23,103	1,087	1,091	1,442	26,723

道路種別：1 高速自動車国道 路線番号：1100 中央自動車道西宮線
 区間番号：13 甲府昭和IC～双葉スマートIC間
 天候：曇り 観測区分：機械観測(その他) 24時間観測 休日 夜間
 ピーク比率：ピーク交通量 3,109 P/12h：11.6 P/24h：8.7 昼夜率：1.34

観測時間帯	歩行者	自転車	動力付車 二輪車	自動車類				自動車類 合計
				乗用車類		貨物車類		
				乗用	バス	小型貨物	普通貨物	
19-20	0	0	41	977	34	51	72	1,134
20-21	0	0	30	726	13	27	87	853
21-22	0	0	16	450	9	15	91	565
22-23	0	0	10	247	2	17	130	396
23-24	0	0	2	215	1	7	156	379
0-1	0	0	0	122	3	8	124	257
1-2	0	0	0	80	0	6	165	251
2-3	0	0	0	49	3	5	162	219
3-4	0	0	0	52	18	11	130	211
4-5	0	0	0	95	25	7	90	217
5-6	0	0	0	97	12	17	68	194
6-7	0	0	3	188	10	33	48	279
夜間計	0	0	102	3,298	130	204	1,323	4,955
日計	0	0	619	16,651	671	786	2,134	20,242

観測時間帯	歩行者	自転車	動力付車 二輪車	自動車類				自動車類 合計
				乗用車類		貨物車類		
				乗用	バス	小型貨物	普通貨物	
19-20	0	0	2	440	22	35	102	599
20-21	0	0	0	393	17	17	63	490
21-22	0	0	10	241	17	16	66	340
22-23	0	0	7	234	11	11	93	349
23-24	0	0	0	203	11	8	93	315
0-1	0	0	0	143	22	7	77	249
1-2	0	0	1	90	15	9	69	183
2-3	0	0	0	64	2	5	60	131
3-4	0	0	0	87	1	7	72	167
4-5	0	0	1	158	1	19	47	225
5-6	0	0	2	241	7	17	45	310
6-7	0	0	0	558	16	24	54	652
夜間計	0	0	23	2,852	142	175	841	4,010
日計	0	0	261	12,602	688	684	1,472	15,446

観測時間帯	歩行者	自転車	動力付車 二輪車	自動車類				自動車類 合計
				乗用車類		貨物車類		
				乗用	バス	小型貨物	普通貨物	
19-20	0	0	43	1,417	56	86	174	1,733
20-21	0	0	30	1,119	30	44	150	1,343
21-22	0	0	26	691	26	31	157	905
22-23	0	0	17	481	13	28	223	745
23-24	0	0	2	418	12	15	249	694
0-1	0	0	0	265	25	15	201	506
1-2	0	0	1	170	15	15	234	434
2-3	0	0	0	113	5	10	222	350
3-4	0	0	0	139	19	18	202	378
4-5	0	0	1	253	26	26	137	442
5-6	0	0	2	338	19	34	113	504
6-7	0	0	3	746	26	57	102	931
夜間計	0	0	125	6,150	272	379	2,164	8,965
日計	0	0	880	29,253	1,359	1,470	3,606	35,688

道路種別：1 高速自動車国道 路線番号：1100 中央自動車道西宮線
 区間番号：14 双葉スマートIC～双葉JCT間
 起点・終点：甲斐市竜地 双葉スマートIC ～ 甲斐市竜地 双葉JCT
 天候：晴れ 観測区分：機械観測(その他) 24時間観測 平日 昼間

* ピーク時

	観測時間帯	歩行者	自転車	動力付車 二輪車	自動車類				自動車類 合計
					乗用車類		貨物車類		
					乗用	バス	小型貨物	普通貨物	
上り	7-8	0	0	2	362	20	65	153	600
	8-9	0	0	7	391	22	88	183	684
	9-10	0	0	1	368	28	81	187	664
	10-11	0	0	3	356	22	73	187	638
	11-12	0	0	0	386	18	83	161	648
	12-13	0	0	1	450	20	104	177	751
	13-14	0	0	2	445	37	95	137	714
	14-15	0	0	7	610	45	111	139	905
	15-16	0	0	6	762	48	127	127	1,064
	16-17	0	0	25	860	68	168	145	1,241
	17-18	0	0	11	885	67	161	144	1,257
	18-19	0	0	5	663	55	126	96	940
	昼間計	0	0	70	6,538	450	1,282	1,836	10,106

	観測時間帯	歩行者	自転車	動力付車 二輪車	自動車類				自動車類 合計
					乗用車類		貨物車類		
					乗用	バス	小型貨物	普通貨物	
下り	7-8	0	0	5	793	17	134	175	1,119
	8-9	0	0	6	947	28	164	147	1,286
	9-10	0	0	9	721	58	145	135	1,059
	10-11	0	0	18	739	74	134	153	1,100
	11-12	0	0	4	628	38	125	138	929
	12-13	0	0	5	500	7	91	144	742
	13-14	0	0	2	452	12	101	170	735
	14-15	0	0	3	389	14	104	154	661
	15-16	0	0	4	400	18	76	139	633
	16-17	0	0	3	359	18	91	145	613
	17-18	0	0	6	408	22	79	187	696
	18-19	0	0	0	350	14	80	137	581
	昼間計	0	0	65	6,686	320	1,324	1,824	10,154

	観測時間帯	歩行者	自転車	動力付車 二輪車	自動車類				自動車類 合計
					乗用車類		貨物車類		
					乗用	バス	小型貨物	普通貨物	
合計	7-8	0	0	7	1,155	37	199	328	1,719
	8-9	0	0	13	1,338	50	252	330	1,970
	9-10	0	0	10	1,089	86	226	322	1,723
	10-11	0	0	21	1,095	96	207	340	1,738
	11-12	0	0	4	1,014	56	208	299	1,577
	12-13	0	0	6	950	27	195	321	1,493
	13-14	0	0	4	897	49	196	307	1,449
	14-15	0	0	10	999	59	215	293	1,566
	15-16	0	0	10	1,162	66	203	266	1,697
	16-17	0	0	28	1,219	86	259	290	1,854
	17-18	0	0	17	1,293	89	240	331	1,953
	18-19	0	0	5	1,013	69	206	233	1,521
	昼間計	0	0	135	13,224	770	2,606	3,660	20,260

道路種別：1 高速自動車国道 路線番号：1100 中央自動車道西宮線
 区間番号：14 双葉スマートIC～双葉JCT間
 天候：晴れ 観測区分：機械観測(その他) 24時間観測 平日 夜間
 ピーク比率：ピーク交通量 1,970 P/12h: 9.7 P/24h: 6.7 昼夜率：1.46

	観測時間帯	歩行者	自転車	動力付車 二輪車	自動車類				自動車類 合計
					乗用車類		貨物車類		
					乗用	バス	小型貨物	普通貨物	
上り	19-20	0	0	4	501	15	76	125	717
	20-21	0	0	1	264	9	54	91	418
	21-22	0	0	0	197	5	34	137	373
	22-23	0	0	0	128	2	25	273	428
	23-24	0	0	2	78	0	28	263	369
	0-1	0	0	1	51	1	11	286	349
	1-2	0	0	0	39	2	9	361	411
	2-3	0	0	0	32	3	16	400	451
	3-4	0	0	0	34	18	9	393	454
	4-5	0	0	0	51	21	15	246	333
	5-6	0	0	0	64	13	22	147	246
	6-7	0	0	0	117	3	40	138	298
	夜間計	0	0	8	1,556	92	339	2,860	4,847
	日計	0	0	78	8,094	542	1,621	4,696	14,953

	観測時間帯	歩行者	自転車	動力付車 二輪車	自動車類				自動車類 合計
					乗用車類		貨物車類		
					乗用	バス	小型貨物	普通貨物	
下り	19-20	0	0	2	252	13	44	176	485
	20-21	0	0	1	234	13	35	160	442
	21-22	0	0	1	175	7	17	195	394
	22-23	0	0	1	132	9	24	238	403
	23-24	0	0	0	103	5	6	370	484
	0-1	0	0	1	74	21	10	384	489
	1-2	0	0	0	54	12	10	253	329
	2-3	0	0	1	41	1	6	152	200
	3-4	0	0	0	53	2	6	118	179
	4-5	0	0	1	73	0	8	119	200
	5-6	0	0	0	117	4	17	128	266
	6-7	0	0	6	311	2	75	139	527
	夜間計	0	0	14	1,619	89	258	2,432	4,398
	日計	0	0	79	8,305	409	1,582	4,256	14,552

	観測時間帯	歩行者	自転車	動力付車 二輪車	自動車類				自動車類 合計
					乗用車類		貨物車類		
					乗用	バス	小型貨物	普通貨物	
合計	19-20	0	0	6	753	28	120	301	1,202
	20-21	0	0	2	498	22	89	251	860
	21-22	0	0	1	372	12	51	332	767
	22-23	0	0	1	260	11	49	511	831
	23-24	0	0	2	181	5	34	633	853
	0-1	0	0	2	125	22	21	670	838
	1-2	0	0	0	93	14	19	614	740
	2-3	0	0	1	73	4	22	552	651
	3-4	0	0	0	87	20	15	511	633
	4-5	0	0	1	124	21	23	365	533
	5-6	0	0	0	181	17	39	275	512
	6-7	0	0	6	428	5	115	277	825
	夜間計	0	0	22	3,175	181	597	5,292	9,245
	日計	0	0	157	16,399	951	3,203	8,952	29,505

道路種別：1 高速自動車国道 路線番号：1100 中央自動車道西宮線
 区間番号：14 双葉スマートIC～双葉JCT間
 起点・終点：甲斐市竜地 双葉スマートIC ～ 甲斐市竜地 双葉JCT
 天候：曇り 観測区分：機械観測(その他) 24時間観測 休日 昼間

* ピーク時

観測時間帯	歩行者	自転車	動力付車 二輪車	自動車類				自動車類 合計
				乗用車類		貨物車類		
				乗用	バス	小型貨物	普通貨物	
7-8	0	0	0	353	30	11	55	449
8-9	0	0	0	571	38	32	48	689
9-10	0	0	20	558	36	36	51	681
10-11	0	0	8	770	24	40	64	898
11-12	0	0	13	772	22	30	51	875
12-13	0	0	26	939	21	44	64	1,068
13-14	0	0	105	1,204	30	43	68	1,345
14-15	0	0	17	1,517	51	44	62	1,674
15-16	0	0	93	1,698	47	49	83	1,877
16-17	0	0	110	1,886	71	87	86	2,130
17-18	0	0	73	1,755	98	91	102	2,046
18-19	0	0	52	1,240	73	70	73	1,456
昼間計	0	0	517	13,263	541	577	807	15,188

観測時間帯	歩行者	自転車	動力付車 二輪車	自動車類				自動車類 合計
				乗用車類		貨物車類		
				乗用	バス	小型貨物	普通貨物	
7-8	0	0	3	879	36	54	64	1,033
8-9	0	0	34	1,082	60	61	42	1,245
9-10	0	0	39	1,101	127	41	45	1,314
10-11	0	0	33	1,009	100	38	44	1,191
11-12	0	0	33	887	36	34	45	1,002
12-13	0	0	22	773	17	42	45	877
13-14	0	0	38	644	25	31	67	767
14-15	0	0	11	672	25	28	43	768
15-16	0	0	3	643	19	37	44	743
16-17	0	0	18	812	45	46	52	955
17-18	0	0	1	688	36	42	62	828
18-19	0	0	3	493	19	48	73	633
昼間計	0	0	238	9,683	545	502	626	11,356

観測時間帯	歩行者	自転車	動力付車 二輪車	自動車類				自動車類 合計
				乗用車類		貨物車類		
				乗用	バス	小型貨物	普通貨物	
7-8	0	0	3	1,232	66	65	119	1,482
8-9	0	0	34	1,653	98	93	90	1,934
9-10	0	0	59	1,659	163	77	96	1,995
10-11	0	0	41	1,779	124	78	108	2,089
11-12	0	0	46	1,659	58	64	96	1,877
12-13	0	0	48	1,712	38	86	109	1,945
13-14	0	0	143	1,848	55	74	135	2,112
14-15	0	0	28	2,189	76	72	105	2,442
15-16	0	0	96	2,341	66	86	127	2,620
16-17	0	0	128	2,698	116	133	138	3,085
17-18	0	0	74	2,443	134	133	164	2,874
18-19	0	0	55	1,733	92	118	146	2,089
昼間計	0	0	755	22,946	1,086	1,079	1,433	26,544

道路種別：1 高速自動車国道 路線番号：1100 中央自動車道西宮線
 区間番号：14 双葉スマートIC～双葉JCT間
 天候：曇り 観測区分：機械観測(その他) 24時間観測 休日 夜間
 ピーク比率：ピーク交通量 3,085 P/12h：11.6 P/24h：8.7 昼夜率：1.33

観測時間帯	歩行者	自転車	動力付車 二輪車	自動車類				自動車類 合計
				乗用車類		貨物車類		
				乗用	バス	小型貨物	普通貨物	
19-20	0	0	41	967	33	53	73	1,126
20-21	0	0	31	697	13	25	86	821
21-22	0	0	18	437	10	15	92	554
22-23	0	0	8	249	1	16	133	399
23-24	0	0	1	206	1	9	153	369
0-1	0	0	0	123	3	6	129	261
1-2	0	0	0	79	0	6	161	246
2-3	0	0	0	49	4	6	166	225
3-4	0	0	0	51	19	10	128	208
4-5	0	0	0	96	24	8	88	216
5-6	0	0	0	103	12	16	67	198
6-7	0	0	3	180	10	35	48	273
夜間計	0	0	102	3,237	130	205	1,324	4,896
日計	0	0	619	16,500	671	782	2,131	20,084

観測時間帯	歩行者	自転車	動力付車 二輪車	自動車類				自動車類 合計
				乗用車類		貨物車類		
				乗用	バス	小型貨物	普通貨物	
19-20	0	0	2	434	23	33	109	599
20-21	0	0	0	387	17	18	58	480
21-22	0	0	4	252	17	18	67	354
22-23	0	0	13	232	11	11	89	343
23-24	0	0	0	200	11	8	95	314
0-1	0	0	0	151	22	7	79	259
1-2	0	0	1	87	15	9	71	182
2-3	0	0	0	62	2	5	57	126
3-4	0	0	0	85	1	7	72	165
4-5	0	0	1	157	1	18	50	226
5-6	0	0	2	229	6	18	47	300
6-7	0	0	0	546	17	22	50	635
夜間計	0	0	23	2,822	143	174	844	3,983
日計	0	0	261	12,505	688	676	1,470	15,339

観測時間帯	歩行者	自転車	動力付車 二輪車	自動車類				自動車類 合計
				乗用車類		貨物車類		
				乗用	バス	小型貨物	普通貨物	
19-20	0	0	43	1,401	56	86	182	1,725
20-21	0	0	31	1,084	30	43	144	1,301
21-22	0	0	22	689	27	33	159	908
22-23	0	0	21	481	12	27	222	742
23-24	0	0	1	406	12	17	248	683
0-1	0	0	0	274	25	13	208	520
1-2	0	0	1	166	15	15	232	428
2-3	0	0	0	111	6	11	223	351
3-4	0	0	0	136	20	17	200	373
4-5	0	0	1	253	25	26	138	442
5-6	0	0	2	332	18	34	114	498
6-7	0	0	3	726	27	57	98	908
夜間計	0	0	125	6,059	273	379	2,168	8,879
日計	0	0	880	29,005	1,359	1,458	3,601	35,423

道路種別：1 高速自動車国道 路線番号：1100 中央自動車道西宮線
 区間番号：15 双葉JCT～葦崎IC間
 起点・終点：甲斐市竜地 双葉JCT ～ 葦崎市穂坂町三之蔵 葦崎IC
 天候：晴れ 観測区分：機械観測(その他) 24時間観測 平日 昼間

* ピーク時

観測時間帯	歩行者	自転車	動力付車 二輪車	自動車類				自動車類 合計
				乗用車類		貨物車類		
				乗用	バス	小型貨物	普通貨物	
7-8	0	0	2	364	18	73	170	625
8-9	0	0	7	406	23	101	196	726
9-10	0	0	1	376	29	86	212	703
10-11	0	0	3	378	21	87	205	691
11-12	0	0	0	410	17	87	173	687
12-13	0	0	1	476	19	100	194	789
13-14	0	0	2	475	38	110	156	779
14-15	0	0	9	627	50	117	150	944
15-16	0	0	6	796	56	137	142	1,131
16-17	0	0	29	889	62	179	155	1,285
17-18	0	0	8	921	67	159	143	1,290
18-19	0	0	4	690	56	131	118	995
昼間計	0	0	72	6,808	456	1,367	2,014	10,645

観測時間帯	歩行者	自転車	動力付車 二輪車	自動車類				自動車類 合計
				乗用車類		貨物車類		
				乗用	バス	小型貨物	普通貨物	
7-8	0	0	4	827	144	193	193	1,183
8-9	0	0	7	999	32	167	154	1,352
9-10	0	0	10	759	58	151	163	1,131
10-11	0	0	18	762	73	139	161	1,135
11-12	0	0	4	641	42	132	137	952
12-13	0	0	5	521	7	103	156	787
13-14	0	0	2	470	12	107	186	775
14-15	0	0	3	420	13	116	162	711
15-16	0	0	4	403	14	73	151	641
16-17	0	0	3	386	23	99	160	668
17-18	0	0	6	414	21	82	202	719
18-19	0	0	0	370	12	86	141	609
昼間計	0	0	66	6,972	326	1,399	1,966	10,663

観測時間帯	歩行者	自転車	動力付車 二輪車	自動車類				自動車類 合計
				乗用車類		貨物車類		
				乗用	バス	小型貨物	普通貨物	
7-8	0	0	6	1,191	37	217	363	1,808
8-9	0	0	14	1,405	55	268	350	2,078
9-10	0	0	11	1,135	87	237	375	1,834
10-11	0	0	21	1,140	94	226	366	1,826
11-12	0	0	4	1,051	59	219	310	1,639
12-13	0	0	6	997	26	203	350	1,576
13-14	0	0	4	945	50	217	342	1,554
14-15	0	0	12	1,047	63	233	312	1,655
15-16	0	0	10	1,199	70	210	293	1,772
16-17	0	0	32	1,275	85	278	315	1,953
17-18	0	0	14	1,335	88	241	345	2,009
18-19	0	0	4	1,060	68	217	259	1,604
昼間計	0	0	138	13,780	782	2,766	3,980	21,308

道路種別：1 高速自動車国道 路線番号：1100 中央自動車道西宮線
 区間番号：15 双葉JCT～葦崎IC間
 天候：晴れ 観測区分：機械観測(その他) 24時間観測 平日 夜間
 ピーク比率：ピーク交通量 2,078 P/12h：9.8 P/24h：6.7 昼夜率：1.45

観測時間帯	歩行者	自転車	動力付車 二輪車	自動車類				自動車類 合計
				乗用車類		貨物車類		
				乗用	バス	小型貨物	普通貨物	
19-20	0	0	4	512	13	74	133	732
20-21	0	0	1	264	10	51	91	416
21-22	0	0	0	208	5	37	151	401
22-23	0	0	0	129	2	28	286	445
23-24	0	0	2	81	0	28	275	384
0-1	0	0	1	55	1	11	307	374
1-2	0	0	0	42	2	11	374	429
2-3	0	0	0	35	5	15	415	470
3-4	0	0	0	32	16	9	400	457
4-5	0	0	0	50	23	15	261	349
5-6	0	0	0	69	10	25	156	260
6-7	0	0	0	120	4	43	149	316
夜間計	0	0	8	1,597	91	347	2,998	5,033
日計	0	0	80	8,405	547	1,714	5,012	15,678

観測時間帯	歩行者	自転車	動力付車 二輪車	自動車類				自動車類 合計
				乗用車類		貨物車類		
				乗用	バス	小型貨物	普通貨物	
19-20	0	0	2	269	13	53	189	524
20-21	0	0	1	242	12	37	164	455
21-22	0	0	2	181	8	18	213	420
22-23	0	0	1	137	8	22	252	419
23-24	0	0	0	106	5	8	377	496
0-1	0	0	1	80	22	11	396	509
1-2	0	0	0	54	12	12	268	346
2-3	0	0	1	46	1	6	153	206
3-4	0	0	0	50	2	7	134	193
4-5	0	0	1	71	0	8	125	204
5-6	0	0	0	135	4	21	135	295
6-7	0	0	6	306	3	69	150	528
夜間計	0	0	15	1,677	90	272	2,556	4,595
日計	0	0	81	8,649	416	1,671	4,522	15,258

観測時間帯	歩行者	自転車	動力付車 二輪車	自動車類				自動車類 合計
				乗用車類		貨物車類		
				乗用	バス	小型貨物	普通貨物	
19-20	0	0	6	781	26	127	322	1,256
20-21	0	0	2	506	22	88	255	871
21-22	0	0	2	389	13	55	364	821
22-23	0	0	1	266	10	50	538	864
23-24	0	0	2	187	5	36	652	880
0-1	0	0	2	135	23	22	703	883
1-2	0	0	0	96	14	23	642	775
2-3	0	0	1	81	6	21	568	676
3-4	0	0	0	82	18	16	534	650
4-5	0	0	1	121	23	23	386	553
5-6	0	0	0	204	14	46	291	555
6-7	0	0	6	426	7	112	299	844
夜間計	0	0	23	3,274	181	619	5,554	9,628
日計	0	0	161	17,054	963	3,385	9,534	30,936

道路種別：1 高速自動車国道 路線番号：1100 中央自動車道西宮線
 区間番号：15 双葉JCT～葦崎IC間
 起点・終点：甲斐市竜地 双葉JCT ～ 葦崎市穂坂町三之蔵 葦崎IC
 天候：曇り 観測区分：機械観測(その他) 24時間観測 休日 昼間

観測時間帯	歩行者	自転車	動力付車 二輪	自動車類				自動車類 合計
				乗用車類		貨物車類		
				乗用	バス	小型貨物	普通貨物	
7-8	0	0	0	373	30	12	59	474
8-9	0	0	12	590	38	33	51	712
9-10	0	0	10	583	34	34	53	704
10-11	0	0	8	797	27	42	77	943
11-12	0	0	13	792	22	35	50	899
12-13	0	0	27	976	20	45	67	1,108
13-14	0	0	105	1,261	29	47	76	1,413
14-15	0	0	26	1,581	49	47	73	1,750
15-16	0	0	101	1,815	50	55	80	2,000
16-17	0	0	114	2,007	76	96	91	2,270
17-18	0	0	65	1,822	99	94	109	2,124
18-19	0	0	53	1,305	80	72	75	1,532
昼間計	0	0	534	13,902	554	612	861	15,929

観測時間帯	歩行者	自転車	動力付車 二輪	自動車類				自動車類 合計
				乗用車類		貨物車類		
				乗用	バス	小型貨物	普通貨物	
7-8	0	0	3	912	61	40	67	1,080
8-9	0	0	33	1,166	67	67	41	1,341
9-10	0	0	35	1,146	128	43	50	1,367
10-11	0	0	38	1,059	99	42	46	1,246
11-12	0	0	28	957	39	33	46	1,075
12-13	0	0	27	808	19	46	43	916
13-14	0	0	38	672	26	30	70	798
14-15	0	0	11	698	24	32	49	803
15-16	0	0	4	678	19	39	45	781
16-17	0	0	17	824	48	44	56	972
17-18	0	0	5	721	37	43	63	864
18-19	0	0	3	522	17	49	73	661
昼間計	0	0	242	10,163	563	529	649	11,904

観測時間帯	歩行者	自転車	動力付車 二輪	自動車類				自動車類 合計
				乗用車類		貨物車類		
				乗用	バス	小型貨物	普通貨物	
7-8	0	0	3	1,285	70	73	126	1,554
8-9	0	0	45	1,756	105	100	92	2,053
9-10	0	0	45	1,729	162	77	103	2,071
10-11	0	0	46	1,856	126	84	123	2,189
11-12	0	0	41	1,749	61	68	96	1,974
12-13	0	0	54	1,784	39	91	110	2,024
13-14	0	0	143	1,933	55	77	146	2,211
14-15	0	0	37	2,279	73	79	122	2,553
15-16	0	0	105	2,493	69	94	125	2,781
16-17	0	0	131	2,831	124	140	147	3,242
17-18	0	0	70	2,543	136	137	172	2,988
18-19	0	0	56	1,827	97	121	148	2,193
昼間計	0	0	776	24,065	1,117	1,141	1,510	27,833

道路種別：1 高速自動車国道 路線番号：1100 中央自動車道西宮線
 区間番号：15 双葉JCT～葦崎IC間
 天候：曇り 観測区分：機械観測(その他) 24時間観測 休日 夜間
 ピーク比率：ピーク交通量 3,242 P/12h：11.6 P/24h：8.7 昼夜率：1.33

観測時間帯	歩行者	自転車	動力付車 二輪	自動車類				自動車類 合計
				乗用車類		貨物車類		
				乗用	バス	小型貨物	普通貨物	
19-20	0	0	41	997	34	56	80	1,167
20-21	0	0	33	716	14	26	88	844
21-22	0	0	17	444	10	17	98	569
22-23	0	0	6	260	1	17	141	419
23-24	0	0	1	215	1	10	154	380
0-1	0	0	0	124	3	6	144	277
1-2	0	0	0	83	0	6	154	243
2-3	0	0	0	47	4	8	175	234
3-4	0	0	0	49	20	11	129	209
4-5	0	0	0	98	24	10	91	223
5-6	0	0	0	110	12	15	71	208
6-7	0	0	3	185	9	37	51	282
夜間計	0	0	101	3,328	132	219	1,376	5,055
日計	0	0	635	17,230	686	831	2,237	20,984

観測時間帯	歩行者	自転車	動力付車 二輪	自動車類				自動車類 合計
				乗用車類		貨物車類		
				乗用	バス	小型貨物	普通貨物	
19-20	0	0	3	452	23	36	111	622
20-21	0	0	0	406	18	19	66	509
21-22	0	0	1	272	16	18	66	372
22-23	0	0	15	236	11	13	102	362
23-24	0	0	1	210	10	8	99	327
0-1	0	0	0	159	22	7	87	275
1-2	0	0	1	85	16	8	74	183
2-3	0	0	0	68	3	5	58	134
3-4	0	0	0	80	1	6	83	170
4-5	0	0	1	155	1	20	53	229
5-6	0	0	2	251	7	17	46	321
6-7	0	0	0	571	16	23	56	666
夜間計	0	0	24	2,945	144	180	901	4,170
日計	0	0	266	13,108	707	709	1,550	16,074

観測時間帯	歩行者	自転車	動力付車 二輪	自動車類				自動車類 合計
				乗用車類		貨物車類		
				乗用	バス	小型貨物	普通貨物	
19-20	0	0	44	1,449	57	92	191	1,789
20-21	0	0	33	1,122	32	45	154	1,353
21-22	0	0	18	716	26	35	164	941
22-23	0	0	21	496	12	30	243	781
23-24	0	0	2	425	11	18	253	707
0-1	0	0	0	283	25	13	231	552
1-2	0	0	1	168	16	14	228	426
2-3	0	0	0	115	7	13	233	368
3-4	0	0	0	129	21	17	212	379
4-5	0	0	1	253	25	30	144	452
5-6	0	0	2	361	19	32	117	529
6-7	0	0	3	756	25	60	107	948
夜間計	0	0	125	6,273	276	399	2,277	9,225
日計	0	0	901	30,338	1,393	1,540	3,787	37,058

道路種別：1 高速自動車国道 路線番号：1100 中央自動車道西宮線
 区間番号：16 菫崎IC～須玉IC間
 起点・終点：菫崎市穂坂町三之蔵 菫崎IC ～ 北杜市須玉町大豆生田 須玉IC
 天候：晴れ 観測区分：機械観測(その他) 24時間観測 平日 昼間

* ピーク時

観測時間帯	歩行者	自転車	動力付車 二輪車	自動車類				自動車類 合計
				乗用車類		貨物車類		
				乗用	バス	小型貨物	普通貨物	
7-8	0	0	2	325	16	71	170	582
8-9	0	0	6	345	26	92	195	658
9-10	0	0	2	386	28	95	198	707
10-11	0	0	2	384	23	85	205	697
11-12	0	0	0	429	18	81	179	707
12-13	0	0	1	472	26	95	174	767
13-14	0	0	2	478	36	110	158	782
14-15	0	0	11	594	53	110	143	900
15-16	0	0	4	772	53	139	142	1,106
16-17	0	0	29	847	65	181	158	1,251
17-18	0	0	7	836	65	148	133	1,182
18-19	0	0	5	645	48	116	124	933
昼間計	0	0	71	6,513	457	1,323	1,979	10,272

観測時間帯	歩行者	自転車	動力付車 二輪車	自動車類				自動車類 合計
				乗用車類		貨物車類		
				乗用	バス	小型貨物	普通貨物	
7-8	0	0	5	734	17	119	193	1,063
8-9	0	0	5	823	26	152	134	1,135
9-10	0	0	7	717	57	137	160	1,071
10-11	0	0	9	718	70	122	153	1,063
11-12	0	0	4	661	47	123	137	968
12-13	0	0	3	505	8	96	151	760
13-14	0	0	1	441	18	103	168	730
14-15	0	0	2	424	15	123	165	727
15-16	0	0	5	406	17	78	146	647
16-17	0	0	2	380	27	104	164	675
17-18	0	0	7	427	19	84	175	705
18-19	0	0	0	353	13	84	141	591
昼間計	0	0	50	6,589	334	1,325	1,887	10,135

観測時間帯	歩行者	自転車	動力付車 二輪車	自動車類				自動車類 合計
				乗用車類		貨物車類		
				乗用	バス	小型貨物	普通貨物	
7-8	0	0	7	1,059	33	190	363	1,645
8-9	0	0	11	1,168	52	244	329	1,793
9-10	0	0	9	1,103	85	232	358	1,778
10-11	0	0	11	1,102	93	207	358	1,760
11-12	0	0	4	1,090	65	204	316	1,675
12-13	0	0	4	977	34	191	325	1,527
13-14	0	0	3	919	54	213	326	1,512
14-15	0	0	13	1,018	68	233	308	1,627
15-16	0	0	9	1,178	70	217	288	1,753
16-17	0	0	31	1,227	92	285	322	1,926
17-18	0	0	14	1,263	84	232	308	1,887
18-19	0	0	5	998	61	200	265	1,524
昼間計	0	0	121	13,102	791	2,648	3,866	20,407

道路種別：1 高速自動車国道 路線番号：1100 中央自動車道西宮線
 区間番号：16 菫崎IC～須玉IC間
 天候：晴れ 観測区分：機械観測(その他) 24時間観測 平日 夜間
 ピーク比率：ピーク交通量 1,926 P/12h: 9.4 P/24h: 6.4 昼夜率：1.47

観測時間帯	歩行者	自転車	動力付車 二輪車	自動車類				自動車類 合計
				乗用車類		貨物車類		
				乗用	バス	小型貨物	普通貨物	
19-20	0	0	2	486	15	75	117	693
20-21	0	0	1	272	9	49	101	431
21-22	0	0	0	197	5	29	170	401
22-23	0	0	1	124	1	30	281	436
23-24	0	0	2	85	0	26	275	386
0-1	0	0	1	52	1	14	312	379
1-2	0	0	0	40	2	9	373	424
2-3	0	0	0	32	6	13	432	483
3-4	0	0	0	33	16	10	378	437
4-5	0	0	0	55	24	18	251	348
5-6	0	0	0	68	8	22	168	266
6-7	0	0	0	124	6	46	146	322
夜間計	0	0	7	1,568	93	341	3,004	5,006
日計	0	0	78	8,081	550	1,664	4,983	15,278

観測時間帯	歩行者	自転車	動力付車 二輪車	自動車類				自動車類 合計
				乗用車類		貨物車類		
				乗用	バス	小型貨物	普通貨物	
19-20	0	0	1	257	12	46	179	494
20-21	0	0	1	229	12	36	158	435
21-22	0	0	2	176	9	18	212	415
22-23	0	0	1	148	8	19	243	418
23-24	0	0	0	108	5	7	376	496
0-1	0	0	1	87	20	12	388	507
1-2	0	0	0	51	14	11	282	358
2-3	0	0	1	43	1	3	156	203
3-4	0	0	0	53	2	8	139	202
4-5	0	0	1	73	0	8	115	196
5-6	0	0	0	126	6	22	146	300
6-7	0	0	4	301	3	69	144	517
夜間計	0	0	12	1,652	92	259	2,538	4,541
日計	0	0	62	8,241	426	1,584	4,425	14,676

観測時間帯	歩行者	自転車	動力付車 二輪車	自動車類				自動車類 合計
				乗用車類		貨物車類		
				乗用	バス	小型貨物	普通貨物	
19-20	0	0	3	743	27	121	296	1,187
20-21	0	0	2	501	21	85	259	866
21-22	0	0	2	373	14	47	382	816
22-23	0	0	2	272	9	49	524	854
23-24	0	0	2	193	5	33	651	882
0-1	0	0	2	139	21	26	700	886
1-2	0	0	0	91	16	20	655	782
2-3	0	0	1	75	7	16	588	686
3-4	0	0	0	86	18	18	517	639
4-5	0	0	1	128	24	26	366	544
5-6	0	0	0	194	14	44	314	566
6-7	0	0	4	425	9	115	290	839
夜間計	0	0	19	3,220	185	600	5,542	9,547
日計	0	0	140	16,322	976	3,248	9,408	29,954

道路種別：1 高速自動車国道 路線番号：1100 中央自動車道西宮線
 区間番号：16 菟崎IC～須玉IC間
 起点・終点：菟崎市穂坂町三之蔵 菟崎IC ～ 北杜市須玉町大豆生田 須玉IC
 天候：曇り 観測区分：機械観測(その他) 24時間観測 休日 昼間

* ピーク時

観測時間帯	歩行者	自転車	動力付車 二輪	自動車類				自動車類 合計
				乗用車類		貨物車類		
				乗用	バス	小型貨物	普通貨物	
7-8	0	0	0	376	31	14	56	477
8-9	0	0	12	548	41	31	48	668
9-10	0	0	11	599	31	41	56	727
10-11	0	0	7	757	28	36	70	891
11-12	0	0	11	790	22	32	58	902
12-13	0	0	27	971	25	35	63	1,094
13-14	0	0	75	1,222	34	42	73	1,371
14-15	0	0	32	1,548	50	44	69	1,711
15-16	0	0	109	1,747	48	63	81	1,939
16-17	0	0	106	1,964	78	85	87	2,214
17-18	0	0	75	1,741	98	94	106	2,039
18-19	0	0	45	1,257	81	67	75	1,480
昼間計	0	0	510	13,520	567	584	842	15,513

観測時間帯	歩行者	自転車	動力付車 二輪	自動車類				自動車類 合計
				乗用車類		貨物車類		
				乗用	バス	小型貨物	普通貨物	
7-8	0	0	3	880	42	55	67	1,044
8-9	0	0	13	1,118	63	68	40	1,289
9-10	0	0	29	1,099	122	38	51	1,310
10-11	0	0	35	1,100	103	49	51	1,303
11-12	0	0	11	950	43	30	46	1,069
12-13	0	0	24	810	19	43	38	910
13-14	0	0	23	704	25	26	69	824
14-15	0	0	26	696	28	33	50	807
15-16	0	0	5	695	21	42	44	802
16-17	0	0	11	837	48	38	55	978
17-18	0	0	10	744	40	47	64	895
18-19	0	0	2	529	16	44	76	665
昼間計	0	0	192	10,162	570	513	651	11,896

観測時間帯	歩行者	自転車	動力付車 二輪	自動車類				自動車類 合計
				乗用車類		貨物車類		
				乗用	バス	小型貨物	普通貨物	
7-8	0	0	3	1,256	73	69	123	1,521
8-9	0	0	25	1,666	104	99	88	1,957
9-10	0	0	40	1,698	153	79	107	2,037
10-11	0	0	42	1,857	131	85	121	2,194
11-12	0	0	22	1,740	65	62	104	1,971
12-13	0	0	51	1,781	44	78	101	2,004
13-14	0	0	98	1,926	59	68	142	2,195
14-15	0	0	58	2,244	78	77	119	2,518
15-16	0	0	114	2,442	69	105	125	2,741
16-17	0	0	117	2,801	126	123	142	3,192
17-18	0	0	85	2,485	138	141	170	2,934
18-19	0	0	47	1,786	97	111	151	2,145
昼間計	0	0	702	23,682	1,137	1,097	1,493	27,409

道路種別：1 高速自動車国道 路線番号：1100 中央自動車道西宮線
 区間番号：16 菟崎IC～須玉IC間
 天候：曇り 観測区分：機械観測(その他) 24時間観測 休日 夜間
 ピーク比率：ピーク交通量 3,192 P/12h：11.6 P/24h：8.7 昼夜率：1.33

観測時間帯	歩行者	自転車	動力付車 二輪	自動車類				自動車類 合計
				乗用車類		貨物車類		
				乗用	バス	小型貨物	普通貨物	
19-20	0	0	57	990	34	53	80	1,157
20-21	0	0	12	678	16	28	87	809
21-22	0	0	18	435	8	16	106	565
22-23	0	0	6	266	1	16	141	424
23-24	0	0	0	211	1	9	158	379
0-1	0	0	0	112	3	6	135	256
1-2	0	0	0	86	0	7	164	257
2-3	0	0	0	47	6	8	163	224
3-4	0	0	0	51	19	9	133	212
4-5	0	0	0	96	24	11	92	223
5-6	0	0	0	112	10	15	70	207
6-7	0	0	3	189	9	34	53	285
夜間計	0	0	96	3,273	131	212	1,382	4,998
日計	0	0	606	16,793	698	796	2,224	20,511

観測時間帯	歩行者	自転車	動力付車 二輪	自動車類				自動車類 合計
				乗用車類		貨物車類		
				乗用	バス	小型貨物	普通貨物	
19-20	0	0	3	467	21	42	98	628
20-21	0	0	0	410	20	22	73	525
21-22	0	0	1	270	15	20	65	370
22-23	0	0	15	249	11	11	98	369
23-24	0	0	1	211	11	7	101	330
0-1	0	0	0	157	21	7	85	270
1-2	0	0	1	87	17	7	76	187
2-3	0	0	0	68	3	7	58	136
3-4	0	0	0	85	1	6	79	171
4-5	0	0	1	145	1	18	57	221
5-6	0	0	2	246	6	16	41	309
6-7	0	0	2	539	22	25	52	638
夜間計	0	0	26	2,934	149	188	883	4,154
日計	0	0	218	13,096	719	701	1,534	16,050

観測時間帯	歩行者	自転車	動力付車 二輪	自動車類				自動車類 合計
				乗用車類		貨物車類		
				乗用	バス	小型貨物	普通貨物	
19-20	0	0	60	1,457	55	95	178	1,785
20-21	0	0	12	1,088	36	50	160	1,334
21-22	0	0	19	705	23	36	171	935
22-23	0	0	21	515	12	27	239	793
23-24	0	0	1	422	12	16	259	709
0-1	0	0	0	269	24	13	220	526
1-2	0	0	1	173	17	14	240	444
2-3	0	0	0	115	9	15	221	360
3-4	0	0	0	136	20	15	212	383
4-5	0	0	1	241	25	29	149	444
5-6	0	0	2	358	16	31	111	516
6-7	0	0	5	728	31	59	105	923
夜間計	0	0	122	6,207	280	400	2,265	9,152
日計	0	0	824	29,889	1,417	1,497	3,758	36,561

道路種別：1 高速自動車国道 路線番号：1100 中央自動車道西宮線
 区間番号：17 須玉IC～長坂IC間
 起点・終点：北杜市須玉町大豆生田 須玉IC ～ 北杜市長坂町大八田 長坂IC
 天候：晴れ 観測区分：機械観測(その他) 24時間観測 平日 昼間

* ピーク時

観測時間帯	歩行者	自転車	動力付車 二輪	自動車類				自動車類 合計
				乗用車類		貨物車類		
				乗用	バス	小型貨物	普通貨物	
7-8	0	0	2	223	16	64	158	461
8-9	0	0	6	285	23	77	177	562
9-10	0	0	2	324	23	78	181	606
10-11	0	0	2	326	25	67	177	595
11-12	0	0	0	385	17	71	158	631
12-13	0	0	2	404	28	96	151	679
13-14	0	0	1	421	23	95	141	680
14-15	0	0	7	476	47	101	126	750
15-16	0	0	5	661	117	117	131	954
16-17	0	0	19	704	65	138	137	1,044
17-18	0	0	4	687	67	135	124	1,013
18-19	0	0	5	535	31	88	113	767
昼間計	0	0	55	5,431	410	1,127	1,774	8,742

観測時間帯	歩行者	自転車	動力付車 二輪	自動車類				自動車類 合計
				乗用車類		貨物車類		
				乗用	バス	小型貨物	普通貨物	
7-8	0	0	4	548	12	86	162	808
8-9	0	0	3	696	27	117	131	971
9-10	0	0	6	633	49	115	130	927
10-11	0	0	7	622	62	102	130	916
11-12	0	0	3	581	36	108	131	856
12-13	0	0	2	463	11	86	135	695
13-14	0	0	0	372	13	80	149	614
14-15	0	0	3	389	19	116	152	676
15-16	0	0	5	352	14	75	130	571
16-17	0	0	2	326	25	92	152	595
17-18	0	0	6	381	16	77	160	634
18-19	0	0	0	298	14	79	124	515
昼間計	0	0	41	5,661	298	1,133	1,686	8,778

観測時間帯	歩行者	自転車	動力付車 二輪	自動車類				自動車類 合計
				乗用車類		貨物車類		
				乗用	バス	小型貨物	普通貨物	
7-8	0	0	6	771	28	150	320	1,269
8-9	0	0	9	981	50	194	308	1,533
9-10	0	0	8	957	72	193	311	1,533
10-11	0	0	9	948	87	169	307	1,511
11-12	0	0	3	966	53	179	289	1,487
12-13	0	0	4	867	39	182	286	1,374
13-14	0	0	1	793	36	175	290	1,294
14-15	0	0	10	865	66	217	278	1,426
15-16	0	0	10	1,013	59	192	261	1,525
16-17	0	0	21	1,030	90	230	289	1,639
17-18	0	0	10	1,068	83	212	284	1,647
18-19	0	0	5	833	45	167	237	1,282
昼間計	0	0	96	11,092	708	2,260	3,460	17,520

道路種別：1 高速自動車国道 路線番号：1100 中央自動車道西宮線
 区間番号：17 須玉IC～長坂IC間
 天候：晴れ 観測区分：機械観測(その他) 24時間観測 平日 夜間
 ピーク比率：ピーク交通量 1,647 P/12h: 9.4 P/24h: 6.2 昼夜率：1.51

観測時間帯	歩行者	自転車	動力付車 二輪	自動車類				自動車類 合計
				乗用車類		貨物車類		
				乗用	バス	小型貨物	普通貨物	
19-20	0	0	0	401	12	67	99	579
20-21	0	0	1	235	10	46	104	395
21-22	0	0	0	165	3	23	184	375
22-23	0	0	1	110	1	29	283	423
23-24	0	0	2	80	0	25	274	379
0-1	0	0	1	47	2	11	317	377
1-2	0	0	0	38	1	8	383	430
2-3	0	0	0	38	7	15	419	479
3-4	0	0	0	29	18	9	360	416
4-5	0	0	0	53	23	16	241	333
5-6	0	0	0	63	8	19	155	245
6-7	0	0	0	116	8	34	127	285
夜間計	0	0	5	1,375	93	302	2,946	4,716
日計	0	0	60	6,806	503	1,429	4,720	13,458

観測時間帯	歩行者	自転車	動力付車 二輪	自動車類				自動車類 合計
				乗用車類		貨物車類		
				乗用	バス	小型貨物	普通貨物	
19-20	0	0	0	222	12	44	176	454
20-21	0	0	2	200	13	32	148	393
21-22	0	0	2	162	8	18	205	393
22-23	0	0	1	128	8	16	212	364
23-24	0	0	0	94	7	7	383	491
0-1	0	0	0	80	20	11	373	484
1-2	0	0	1	53	12	10	317	392
2-3	0	0	1	39	3	5	147	194
3-4	0	0	0	53	2	8	138	201
4-5	0	0	1	67	0	6	116	189
5-6	0	0	0	112	5	14	137	268
6-7	0	0	4	254	5	63	125	447
夜間計	0	0	12	1,464	95	234	2,477	4,270
日計	0	0	53	7,125	393	1,367	4,163	13,048

観測時間帯	歩行者	自転車	動力付車 二輪	自動車類				自動車類 合計
				乗用車類		貨物車類		
				乗用	バス	小型貨物	普通貨物	
19-20	0	0	0	623	24	111	275	1,033
20-21	0	0	3	435	23	78	252	788
21-22	0	0	2	327	11	41	389	768
22-23	0	0	2	238	9	45	495	787
23-24	0	0	2	174	7	32	657	870
0-1	0	0	1	127	22	22	690	861
1-2	0	0	1	91	13	18	700	822
2-3	0	0	1	77	10	20	566	673
3-4	0	0	0	82	20	17	498	617
4-5	0	0	1	120	23	22	357	522
5-6	0	0	0	175	13	33	292	513
6-7	0	0	4	370	13	97	252	732
夜間計	0	0	17	2,839	188	536	5,423	8,986
日計	0	0	113	13,931	896	2,796	8,883	26,506

道路種別：1 高速自動車国道 路線番号：1100 中央自動車道西宮線
 区間番号：17 須玉IC～長坂IC間
 起点・終点：北杜市須玉町大豆生田 須玉IC ～ 北杜市長坂町大八田 長坂IC
 天候：曇り 観測区分：機械観測(その他) 24時間観測 休日 昼間

観測時間帯	歩行者	自転車	動力付車 二輪	自動車類				自動車類 合計
				乗用車類		貨物車類		
				乗用	バス	小型貨物	普通貨物	
7-8	0	0	0	312	32	17	55	416
8-9	0	0	12	471	34	28	39	572
9-10	0	0	11	528	31	36	54	649
10-11	0	0	8	657	29	31	64	781
11-12	0	0	11	677	15	27	54	773
12-13	0	0	18	851	30	28	51	960
13-14	0	0	53	1,038	27	38	64	1,167
14-15	0	0	39	1,328	45	43	57	1,473
15-16	0	0	91	1,402	42	42	61	1,547
16-17	0	0	73	1,644	79	74	79	1,876
17-18	0	0	78	1,408	90	75	91	1,664
18-19	0	0	35	1,138	67	55	70	1,330
昼間計	0	0	429	11,454	521	494	739	13,208

観測時間帯	歩行者	自転車	動力付車 二輪	自動車類				自動車類 合計
				乗用車類		貨物車類		
				乗用	バス	小型貨物	普通貨物	
7-8	0	0	4	708	41	41	54	844
8-9	0	0	12	960	50	61	42	1,113
9-10	0	0	37	945	109	31	43	1,128
10-11	0	0	32	972	94	40	40	1,146
11-12	0	0	9	802	40	26	41	909
12-13	0	0	16	702	18	34	38	792
13-14	0	0	13	609	26	24	57	716
14-15	0	0	24	640	22	30	49	741
15-16	0	0	6	624	24	31	45	724
16-17	0	0	11	773	44	35	49	901
17-18	0	0	10	701	36	39	59	835
18-19	0	0	0	479	22	38	71	610
昼間計	0	0	174	8,915	526	430	588	10,459

観測時間帯	歩行者	自転車	動力付車 二輪	自動車類				自動車類 合計
				乗用車類		貨物車類		
				乗用	バス	小型貨物	普通貨物	
7-8	0	0	4	1,020	73	58	109	1,260
8-9	0	0	24	1,431	84	89	81	1,685
9-10	0	0	48	1,473	140	67	97	1,777
10-11	0	0	40	1,629	123	71	104	1,927
11-12	0	0	20	1,479	55	53	95	1,682
12-13	0	0	34	1,553	48	62	89	1,752
13-14	0	0	66	1,647	53	62	121	1,883
14-15	0	0	63	1,968	67	73	106	2,214
15-16	0	0	97	2,026	66	73	106	2,271
16-17	0	0	84	2,417	123	109	128	2,777
17-18	0	0	88	2,109	126	114	150	2,499
18-19	0	0	35	1,617	89	93	141	1,940
昼間計	0	0	603	20,369	1,047	924	1,327	23,667

道路種別：1 高速自動車国道 路線番号：1100 中央自動車道西宮線
 区間番号：17 須玉IC～長坂IC間
 天候：曇り 観測区分：機械観測(その他) 24時間観測 休日 夜間
 ピーク比率：ピーク交通量 2,777 P/12h：11.7 P/24h：8.7 昼夜率：1.35

観測時間帯	歩行者	自転車	動力付車 二輪	自動車類				自動車類 合計
				乗用車類		貨物車類		
				乗用	バス	小型貨物	普通貨物	
19-20	0	0	56	850	29	44	85	1,008
20-21	0	0	9	548	15	23	81	667
21-22	0	0	18	374	7	14	104	499
22-23	0	0	6	243	0	13	153	409
23-24	0	0	0	185	0	10	148	343
0-1	0	0	0	105	3	4	149	261
1-2	0	0	0	76	0	8	153	237
2-3	0	0	0	45	6	9	167	227
3-4	0	0	0	47	20	7	118	192
4-5	0	0	0	86	24	11	95	216
5-6	0	0	0	115	11	17	66	209
6-7	0	0	1	183	10	26	46	265
夜間計	0	0	90	2,857	125	186	1,365	4,533
日計	0	0	519	14,311	646	680	2,104	17,741

観測時間帯	歩行者	自転車	動力付車 二輪	自動車類				自動車類 合計
				乗用車類		貨物車類		
				乗用	バス	小型貨物	普通貨物	
19-20	0	0	2	434	19	43	85	581
20-21	0	0	1	376	19	18	79	492
21-22	0	0	1	240	15	18	56	329
22-23	0	0	15	241	9	16	92	358
23-24	0	0	1	184	13	4	105	306
0-1	0	0	0	148	21	6	90	265
1-2	0	0	1	83	19	6	71	179
2-3	0	0	0	71	3	9	61	144
3-4	0	0	0	72	0	6	69	147
4-5	0	0	1	135	2	12	60	209
5-6	0	0	2	221	5	15	41	282
6-7	0	0	0	458	20	24	45	547
夜間計	0	0	24	2,663	145	177	854	3,839
日計	0	0	198	11,578	671	607	1,442	14,298

観測時間帯	歩行者	自転車	動力付車 二輪	自動車類				自動車類 合計
				乗用車類		貨物車類		
				乗用	バス	小型貨物	普通貨物	
19-20	0	0	58	1,284	48	87	170	1,589
20-21	0	0	10	924	34	41	160	1,159
21-22	0	0	19	614	22	32	160	828
22-23	0	0	21	484	9	29	245	767
23-24	0	0	1	369	13	14	253	649
0-1	0	0	0	253	24	10	239	526
1-2	0	0	1	159	19	14	224	416
2-3	0	0	0	116	9	18	228	371
3-4	0	0	0	119	20	13	187	339
4-5	0	0	1	221	26	23	155	425
5-6	0	0	2	336	16	32	107	491
6-7	0	0	1	641	30	50	91	812
夜間計	0	0	114	5,520	270	363	2,219	8,372
日計	0	0	717	25,889	1,317	1,287	3,546	32,039

道路種別：1 高速自動車国道 路線番号：1100 中央自動車道西宮線
 区間番号：18 長坂IC～小淵沢IC間
 起点・終点：北杜市長坂町大八田 長坂IC ～ 北杜市小淵沢町 小淵沢IC
 天候：晴れ 観測区分：機械観測(その他) 24時間観測 平日 昼間

* ピーク時

観測時間帯	歩行者	自転車	動力付車 二輪車	自動車類				自動車類 合計
				乗用車類		貨物車類		
				乗用	バス	小型貨物	普通貨物	
7-8	0	0	2	218	16	63	168	465
8-9	0	0	6	270	25	76	175	546
9-10	0	0	2	289	23	76	192	580
10-11	0	0	2	282	28	64	158	532
11-12	0	0	0	377	15	70	164	626
12-13	0	0	2	365	31	96	140	632
13-14	0	0	2	364	19	83	134	600
14-15	0	0	8	433	43	89	123	688
15-16	0	0	3	603	42	93	130	868
16-17	0	0	17	610	66	99	130	905
17-18	0	0	3	606	64	117	109	896
18-19	0	0	5	487	26	82	114	709
昼間計	0	0	52	4,904	398	1,008	1,737	8,047

観測時間帯	歩行者	自転車	動力付車 二輪車	自動車類				自動車類 合計
				乗用車類		貨物車類		
				乗用	バス	小型貨物	普通貨物	
7-8	0	0	5	438	10	74	159	681
8-9	0	0	3	565	24	97	114	800
9-10	0	0	4	565	50	88	131	834
10-11	0	0	8	586	56	93	126	861
11-12	0	0	2	511	41	89	133	774
12-13	0	0	4	426	12	85	129	652
13-14	0	0	0	352	13	75	153	593
14-15	0	0	3	345	17	107	167	636
15-16	0	0	4	323	17	70	134	544
16-17	0	0	1	302	24	86	144	556
17-18	0	0	8	356	15	78	154	603
18-19	0	0	0	294	15	78	132	519
昼間計	0	0	42	5,063	294	1,020	1,676	8,053

観測時間帯	歩行者	自転車	動力付車 二輪車	自動車類				自動車類 合計
				乗用車類		貨物車類		
				乗用	バス	小型貨物	普通貨物	
7-8	0	0	7	656	26	137	327	1,146
8-9	0	0	9	835	49	173	289	1,346
9-10	0	0	6	854	73	164	323	1,414
10-11	0	0	10	868	84	157	284	1,393
11-12	0	0	2	888	56	159	297	1,400
12-13	0	0	6	791	43	181	269	1,284
13-14	0	0	2	716	32	158	287	1,193
14-15	0	0	11	778	60	196	290	1,324
15-16	0	0	7	926	59	163	264	1,412
16-17	0	0	18	912	90	185	274	1,461
17-18	0	0	11	962	79	195	263	1,499
18-19	0	0	5	781	41	160	246	1,228
昼間計	0	0	94	9,967	692	2,028	3,413	16,100

道路種別：1 高速自動車国道 路線番号：1100 中央自動車道西宮線
 区間番号：18 長坂IC～小淵沢IC間
 天候：晴れ 観測区分：機械観測(その他) 24時間観測 平日 夜間
 ピーク比率：ピーク交通量 1,499 P/12h: 9.3 P/24h: 6.1 昼夜率：1.54

観測時間帯	歩行者	自転車	動力付車 二輪車	自動車類				自動車類 合計
				乗用車類		貨物車類		
				乗用	バス	小型貨物	普通貨物	
19-20	0	0	1	335	10	57	96	498
20-21	0	0	0	182	12	40	113	347
21-22	0	0	0	150	2	22	192	366
22-23	0	0	1	93	1	30	284	408
23-24	0	0	2	66	0	22	284	372
0-1	0	0	1	40	2	14	320	376
1-2	0	0	0	30	2	9	415	456
2-3	0	0	0	38	7	12	427	484
3-4	0	0	0	29	22	11	322	384
4-5	0	0	0	55	21	15	223	314
5-6	0	0	0	60	5	18	155	238
6-7	0	0	0	102	8	32	131	273
夜間計	0	0	5	1,180	92	282	2,962	4,516
日計	0	0	57	6,084	490	1,290	4,699	12,563

観測時間帯	歩行者	自転車	動力付車 二輪車	自動車類				自動車類 合計
				乗用車類		貨物車類		
				乗用	バス	小型貨物	普通貨物	
19-20	0	0	0	217	13	50	169	449
20-21	0	0	2	182	12	32	154	380
21-22	0	0	2	156	9	20	196	381
22-23	0	0	1	116	7	15	201	339
23-24	0	0	0	90	7	8	379	484
0-1	0	0	0	79	15	10	380	484
1-2	0	0	1	46	17	12	319	394
2-3	0	0	1	30	4	5	159	198
3-4	0	0	0	42	1	5	129	177
4-5	0	0	0	54	1	8	126	189
5-6	0	0	1	114	5	14	136	269
6-7	0	0	3	209	5	53	124	391
夜間計	0	0	11	1,335	96	232	2,472	4,135
日計	0	0	53	6,398	390	1,252	4,148	12,188

観測時間帯	歩行者	自転車	動力付車 二輪車	自動車類				自動車類 合計
				乗用車類		貨物車類		
				乗用	バス	小型貨物	普通貨物	
19-20	0	0	1	552	23	107	265	947
20-21	0	0	2	364	24	72	267	727
21-22	0	0	2	306	11	42	388	747
22-23	0	0	2	209	8	45	485	747
23-24	0	0	2	156	7	30	663	856
0-1	0	0	1	119	17	24	700	860
1-2	0	0	1	76	19	21	734	850
2-3	0	0	1	68	11	17	586	682
3-4	0	0	0	71	23	16	451	561
4-5	0	0	0	109	22	23	349	503
5-6	0	0	1	174	10	32	291	507
6-7	0	0	3	311	13	85	255	664
夜間計	0	0	16	2,515	188	514	5,434	8,651
日計	0	0	110	12,482	880	2,542	8,847	24,751

道路種別：1 高速自動車国道 路線番号：1100 中央自動車道西宮線
 区間番号：18 長坂IC～小淵沢IC間
 起点・終点：北杜市長坂町大八田 長坂IC ～ 北杜市小淵沢町 小淵沢IC
 天候：曇り 観測区分：機械観測(その他) 24時間観測 休日 昼間

* ピーク時

観測時間帯	歩行者	自転車	動力付車 二輪	自動車類				自動車類 合計
				乗用車類		貨物車類		
				乗用	バス	小型貨物	普通貨物	
7-8	0	0	0	295	35	21	53	404
8-9	0	0	12	432	28	30	38	528
9-10	0	0	14	487	30	32	54	603
10-11	0	0	9	615	30	30	61	736
11-12	0	0	11	628	19	27	49	723
12-13	0	0	9	751	26	25	50	852
13-14	0	0	43	934	28	34	60	1,056
14-15	0	0	47	1,159	36	40	58	1,293
15-16	0	0	87	1,287	44	48	61	1,440
16-17	0	0	57	1,508	82	57	74	1,721
17-18	0	0	65	1,247	92	66	87	1,492
18-19	0	0	35	1,037	59	42	66	1,204
昼間計	0	0	389	10,380	509	452	711	12,052

観測時間帯	歩行者	自転車	動力付車 二輪	自動車類				自動車類 合計
				乗用車類		貨物車類		
				乗用	バス	小型貨物	普通貨物	
7-8	0	0	5	632	40	32	49	753
8-9	0	0	11	849	48	48	45	990
9-10	0	0	29	870	97	32	47	1,046
10-11	0	0	38	859	98	38	44	1,039
11-12	0	0	14	696	43	28	46	813
12-13	0	0	14	638	25	30	42	735
13-14	0	0	12	555	28	27	59	669
14-15	0	0	28	620	25	28	62	735
15-16	0	0	5	615	25	27	40	707
16-17	0	0	12	732	40	38	53	863
17-18	0	0	11	697	38	39	55	829
18-19	0	0	0	467	22	36	70	595
昼間計	0	0	179	8,230	529	403	612	9,774

観測時間帯	歩行者	自転車	動力付車 二輪	自動車類				自動車類 合計
				乗用車類		貨物車類		
				乗用	バス	小型貨物	普通貨物	
7-8	0	0	5	927	75	53	102	1,157
8-9	0	0	23	1,281	76	78	83	1,518
9-10	0	0	43	1,357	127	64	101	1,649
10-11	0	0	47	1,474	128	68	105	1,775
11-12	0	0	25	1,324	62	55	95	1,536
12-13	0	0	23	1,389	51	55	92	1,587
13-14	0	0	55	1,489	56	61	119	1,725
14-15	0	0	75	1,779	61	68	120	2,028
15-16	0	0	92	1,902	69	75	101	2,147
16-17	0	0	69	2,240	122	95	127	2,584
17-18	0	0	76	1,944	130	105	142	2,321
18-19	0	0	35	1,504	81	78	136	1,799
昼間計	0	0	568	18,610	1,038	855	1,323	21,826

道路種別：1 高速自動車国道 路線番号：1100 中央自動車道西宮線
 区間番号：18 長坂IC～小淵沢IC間
 天候：曇り 観測区分：機械観測(その他) 24時間観測 休日 夜間
 ピーク比率：ピーク交通量 2,584 P/12h：11.8 P/24h：8.7 昼夜率：1.37

観測時間帯	歩行者	自転車	動力付車 二輪	自動車類				自動車類 合計
				乗用車類		貨物車類		
				乗用	バス	小型貨物	普通貨物	
19-20	0	0	47	787	25	45	85	942
20-21	0	0	12	495	14	23	87	619
21-22	0	0	14	321	7	13	111	452
22-23	0	0	5	233	0	10	155	398
23-24	0	0	1	170	1	14	146	331
0-1	0	0	0	109	2	4	161	276
1-2	0	0	0	66	0	8	153	227
2-3	0	0	0	49	7	9	157	222
3-4	0	0	0	52	22	6	117	197
4-5	0	0	0	81	23	10	103	217
5-6	0	0	0	123	9	20	70	222
6-7	0	0	1	180	12	24	43	259
夜間計	0	0	80	2,666	122	186	1,388	4,362
日計	0	0	469	13,046	631	638	2,099	16,414

観測時間帯	歩行者	自転車	動力付車 二輪	自動車類				自動車類 合計
				乗用車類		貨物車類		
				乗用	バス	小型貨物	普通貨物	
19-20	0	0	1	409	18	41	84	552
20-21	0	0	2	358	22	18	78	476
21-22	0	0	3	237	16	16	65	334
22-23	0	0	15	232	9	18	83	342
23-24	0	0	1	174	13	5	103	295
0-1	0	0	0	133	17	5	95	250
1-2	0	0	1	88	21	5	71	185
2-3	0	0	0	60	5	12	59	136
3-4	0	0	0	58	0	6	71	135
4-5	0	0	1	133	2	11	64	210
5-6	0	0	0	209	3	16	40	268
6-7	0	0	2	395	21	21	41	478
夜間計	0	0	26	2,486	147	174	854	3,661
日計	0	0	205	10,716	676	577	1,466	13,435

観測時間帯	歩行者	自転車	動力付車 二輪	自動車類				自動車類 合計
				乗用車類		貨物車類		
				乗用	バス	小型貨物	普通貨物	
19-20	0	0	48	1,196	43	86	169	1,494
20-21	0	0	14	853	36	41	165	1,095
21-22	0	0	17	558	23	29	176	786
22-23	0	0	20	465	9	28	238	740
23-24	0	0	2	344	14	19	249	626
0-1	0	0	0	242	19	9	256	526
1-2	0	0	1	154	21	13	224	412
2-3	0	0	0	109	12	21	216	358
3-4	0	0	0	110	22	12	188	332
4-5	0	0	1	214	25	21	167	427
5-6	0	0	0	332	12	36	110	490
6-7	0	0	3	575	33	45	84	737
夜間計	0	0	106	5,152	269	360	2,242	8,023
日計	0	0	674	23,762	1,307	1,215	3,565	29,849

道路種別：1 高速自動車国道 路線番号：1101 中央自動車道富士吉田線
 区間番号：1 上野原IC～大月分岐間
 起点・終点：上野原市上野原 上野原IC ～ 上野原市野田尻 大月分岐
 天候：曇り 観測区分：機械観測(その他) 24時間観測 平日 昼間

観測時間帯	歩行者	自転車	動力付車 二輪車	自動車類				自動車類 合計
				乗用車類		貨物車類		
				乗用	バス	小型貨物	普通貨物	
7-8	0	0	0	409	26	124	217	776
8-9	0	0	3	390	36	99	282	807
9-10	0	0	2	451	38	98	372	959
10-11	0	0	1	452	20	128	363	963
11-12	0	0	5	485	15	102	367	969
12-13	0	0	1	461	16	115	325	917
13-14	0	0	5	575	24	126	273	998
14-15	0	0	11	787	31	150	277	1,245
15-16	0	0	13	1,029	77	192	252	1,550
16-17	0	0	6	1,397	94	219	291	2,001
17-18	0	0	12	1,360	83	234	271	1,948
18-19	0	0	18	1,049	62	247	220	1,578
昼間計	0	0	77	8,845	522	1,834	3,510	14,711

観測時間帯	歩行者	自転車	動力付車 二輪車	自動車類				自動車類 合計
				乗用車類		貨物車類		
				乗用	バス	小型貨物	普通貨物	
7-8	0	0	10	1,160	24	190	266	1,640
8-9	0	0	15	1,018	68	222	227	1,535
9-10	0	0	26	1,208	103	228	260	1,799
10-11	0	0	9	1,128	76	180	378	1,762
11-12	0	0	8	992	27	184	391	1,594
12-13	0	0	4	723	13	145	378	1,259
13-14	0	0	8	585	16	120	348	1,069
14-15	0	0	2	506	18	114	282	920
15-16	0	0	6	468	21	103	287	879
16-17	0	0	2	465	37	105	343	950
17-18	0	0	3	473	40	127	330	970
18-19	0	0	1	435	18	101	293	847
昼間計	0	0	94	9,161	461	1,819	3,783	15,224

観測時間帯	歩行者	自転車	動力付車 二輪車	自動車類				自動車類 合計
				乗用車類		貨物車類		
				乗用	バス	小型貨物	普通貨物	
7-8	0	0	10	1,569	50	314	483	2,416
8-9	0	0	18	1,408	104	321	509	2,342
9-10	0	0	28	1,659	141	326	632	2,758
10-11	0	0	10	1,580	96	308	741	2,725
11-12	0	0	13	1,477	42	286	758	2,563
12-13	0	0	5	1,184	29	260	703	2,176
13-14	0	0	13	1,160	40	246	621	2,067
14-15	0	0	13	1,293	49	264	559	2,165
15-16	0	0	19	1,497	98	295	539	2,429
16-17	0	0	8	1,862	131	324	634	2,951
17-18	0	0	15	1,833	123	361	601	2,918
18-19	0	0	19	1,484	80	348	513	2,425
昼間計	0	0	171	18,006	983	3,653	7,293	29,935

道路種別：1 高速自動車国道 路線番号：1101 中央自動車道富士吉田線
 区間番号：1 上野原IC～大月分岐間
 天候：曇り 観測区分：機械観測(その他) 24時間観測 平日 夜間
 ピーク比率：ピーク交通量 2,951 P/12h: 9.9 P/24h: 6.5 昼夜率：1.52

観測時間帯	歩行者	自転車	動力付車 二輪車	自動車類				自動車類 合計
				乗用車類		貨物車類		
				乗用	バス	小型貨物	普通貨物	
19-20	0	0	5	728	33	120	222	1,103
20-21	0	0	4	492	10	103	208	813
21-22	0	0	2	334	9	63	203	609
22-23	0	0	0	226	1	37	229	493
23-24	0	0	0	141	4	35	462	642
0-1	0	0	2	100	1	17	367	485
1-2	0	0	1	51	1	14	439	505
2-3	0	0	0	34	0	13	528	575
3-4	0	0	0	53	9	18	602	682
4-5	0	0	1	85	27	24	578	714
5-6	0	0	0	149	35	46	423	653
6-7	0	0	0	239	25	94	294	652
夜間計	0	0	15	2,632	155	584	4,555	7,926
日計	0	0	92	11,477	677	2,418	8,065	22,637

観測時間帯	歩行者	自転車	動力付車 二輪車	自動車類				自動車類 合計
				乗用車類		貨物車類		
				乗用	バス	小型貨物	普通貨物	
19-20	0	0	1	423	27	75	307	832
20-21	0	0	2	346	20	49	259	674
21-22	0	0	1	242	17	32	310	601
22-23	0	0	0	237	9	35	423	704
23-24	0	0	1	185	19	25	457	686
0-1	0	0	1	141	20	18	407	586
1-2	0	0	1	94	1	13	290	398
2-3	0	0	0	70	2	14	191	277
3-4	0	0	1	74	0	17	234	325
4-5	0	0	1	128	0	22	244	394
5-6	0	0	3	299	0	53	385	737
6-7	0	0	6	771	6	142	398	1,317
夜間計	0	0	18	3,010	121	495	3,905	7,531
日計	0	0	112	12,171	582	2,314	7,688	22,755

観測時間帯	歩行者	自転車	動力付車 二輪車	自動車類				自動車類 合計
				乗用車類		貨物車類		
				乗用	バス	小型貨物	普通貨物	
19-20	0	0	6	1,151	60	195	529	1,935
20-21	0	0	6	838	30	152	467	1,487
21-22	0	0	3	576	26	95	513	1,210
22-23	0	0	0	463	10	72	652	1,197
23-24	0	0	1	326	23	60	919	1,328
0-1	0	0	3	241	21	35	774	1,071
1-2	0	0	2	145	2	27	729	903
2-3	0	0	0	104	2	27	719	852
3-4	0	0	1	127	9	35	836	1,007
4-5	0	0	2	213	27	46	822	1,108
5-6	0	0	3	448	35	99	808	1,390
6-7	0	0	6	1,010	31	236	692	1,969
夜間計	0	0	33	5,642	276	1,079	8,460	15,457
日計	0	0	204	23,648	1,259	4,732	15,753	45,392

道路種別：1 高速自動車国道 路線番号：1101 中央自動車道富士吉田線
 区間番号：1 上野原IC～大月分岐間
 起点・終点：上野原市上野原 上野原IC ～ 上野原市野田尻 大月分岐
 天候：雨 観測区分：機械観測(その他) 24時間観測 休日 昼間

観測時間帯	歩行者	自転車	動力付車 二輪車	自動車類				自動車類 合計
				乗用車類		貨物車類		
				乗用	バス	小型貨物	普通貨物	
7-8	0	0	2	444	42	39	82	607
8-9	0	0	4	701	67	31	79	878
9-10	0	0	1	941	44	48	83	1,116
10-11	0	0	33	1,112	34	54	83	1,283
11-12	0	0	14	1,252	18	37	81	1,388
12-13	0	0	32	1,307	21	53	77	1,458
13-14	0	0	28	1,596	40	51	87	1,774
14-15	0	0	118	2,201	48	60	96	2,405
15-16	0	0	47	2,533	84	74	115	2,806
16-17	0	0	80	2,495	94	85	112	2,786
17-18	0	0	98	2,521	96	92	132	2,841
18-19	0	0	57	2,068	85	104	136	2,393
昼間計	0	0	514	19,171	673	728	1,163	21,735

観測時間帯	歩行者	自転車	動力付車 二輪車	自動車類				自動車類 合計
				乗用車類		貨物車類		
				乗用	バス	小型貨物	普通貨物	
7-8	0	0	29	1,630	37	98	89	1,854
8-9	0	0	58	1,656	172	79	86	1,993
9-10	0	0	59	1,489	166	57	68	1,780
10-11	0	0	35	1,502	76	50	72	1,700
11-12	0	0	13	1,282	34	45	78	1,439
12-13	0	0	26	963	22	39	90	1,114
13-14	0	0	2	817	20	41	64	942
14-15	0	0	3	767	18	39	57	881
15-16	0	0	3	789	30	46	77	942
16-17	0	0	5	838	38	37	83	996
17-18	0	0	10	806	39	46	95	986
18-19	0	0	2	741	48	56	105	950
昼間計	0	0	245	13,280	700	633	964	15,577

観測時間帯	歩行者	自転車	動力付車 二輪車	自動車類				自動車類 合計
				乗用車類		貨物車類		
				乗用	バス	小型貨物	普通貨物	
7-8	0	0	31	2,074	79	137	171	2,461
8-9	0	0	62	2,357	239	110	165	2,871
9-10	0	0	60	2,430	210	105	151	2,896
10-11	0	0	68	2,614	110	104	155	2,983
11-12	0	0	27	2,534	52	82	159	2,827
12-13	0	0	58	2,270	43	92	167	2,572
13-14	0	0	30	2,413	60	92	151	2,716
14-15	0	0	121	2,968	66	99	153	3,286
15-16	0	0	50	3,322	114	120	192	3,748
16-17	0	0	85	3,333	132	122	195	3,782
17-18	0	0	108	3,327	135	138	227	3,827
18-19	0	0	59	2,809	133	160	241	3,343
昼間計	0	0	759	32,451	1,373	1,361	2,127	37,312

道路種別：1 高速自動車国道 路線番号：1101 中央自動車道富士吉田線
 区間番号：1 上野原IC～大月分岐間
 天候：雨 観測区分：機械観測(その他) 24時間観測 休日 夜間
 ピーク比率：ピーク交通量 3,827 P/12h：10.3 P/24h：7.2 昼夜率：1.42

観測時間帯	歩行者	自転車	動力付車 二輪車	自動車類				自動車類 合計
				乗用車類		貨物車類		
				乗用	バス	小型貨物	普通貨物	
19-20	0	0	56	1,437	43	80	128	1,688
20-21	0	0	44	1,176	25	67	130	1,398
21-22	0	0	30	918	17	45	146	1,126
22-23	0	0	14	528	3	24	158	713
23-24	0	0	13	356	0	17	286	659
0-1	0	0	1	213	0	13	277	503
1-2	0	0	2	105	3	13	266	387
2-3	0	0	0	97	0	16	287	400
3-4	0	0	0	67	7	9	246	329
4-5	0	0	0	134	34	11	156	335
5-6	0	0	2	220	47	28	126	421
6-7	0	0	0	370	30	22	87	509
夜間計	0	0	162	5,621	209	345	2,293	8,468
日計	0	0	676	24,792	882	1,073	3,456	30,203

観測時間帯	歩行者	自転車	動力付車 二輪車	自動車類				自動車類 合計
				乗用車類		貨物車類		
				乗用	バス	小型貨物	普通貨物	
19-20	0	0	1	719	39	44	114	916
20-21	0	0	16	618	26	29	88	761
21-22	0	0	1	551	29	26	126	732
22-23	0	0	2	502	15	17	142	676
23-24	0	0	0	361	22	24	152	559
0-1	0	0	2	243	26	21	144	434
1-2	0	0	0	134	3	10	105	252
2-3	0	0	1	88	0	10	134	232
3-4	0	0	2	171	5	18	106	300
4-5	0	0	2	302	3	17	70	392
5-6	0	0	2	570	8	40	90	708
6-7	0	0	6	1,236	13	64	88	1,401
夜間計	0	0	35	5,495	189	320	1,359	7,363
日計	0	0	280	18,775	889	953	2,323	22,940

観測時間帯	歩行者	自転車	動力付車 二輪車	自動車類				自動車類 合計
				乗用車類		貨物車類		
				乗用	バス	小型貨物	普通貨物	
19-20	0	0	57	2,156	82	124	242	2,604
20-21	0	0	60	1,794	51	96	218	2,159
21-22	0	0	31	1,469	46	71	272	1,858
22-23	0	0	16	1,030	18	41	300	1,389
23-24	0	0	13	717	22	41	438	1,218
0-1	0	0	3	456	26	34	421	937
1-2	0	0	2	239	6	23	371	639
2-3	0	0	1	185	0	26	421	632
3-4	0	0	2	238	12	27	352	629
4-5	0	0	2	436	37	28	226	727
5-6	0	0	4	790	55	68	216	1,129
6-7	0	0	6	1,606	43	86	175	1,910
夜間計	0	0	197	11,116	398	665	3,652	15,831
日計	0	0	956	43,567	1,771	2,026	5,779	53,143

道路種別：1 高速自動車国道 路線番号：1101 中央自動車道富士吉田線
 区間番号：2 大月分岐～大月IC間（富士吉田）
 起点・終点：大月市賑岡町強瀬 大月分岐 ～ 大月市大月町花咲 大月IC
 天候：晴れ 観測区分：機械観測（その他） 24時間観測 平日 昼間

観測時間帯	歩行者	自転車	動力付車 二輪	自動車類				自動車類 合計
				乗用車類		貨物車類		
				乗用	バス	小型貨物	普通貨物	
7-8	0	0	0	409	31	120	219	779
8-9	0	0	3	416	33	95	298	842
9-10	0	0	2	453	38	98	359	948
10-11	0	0	2	452	19	130	381	982
11-12	0	0	4	476	18	108	350	952
12-13	0	0	3	489	15	112	339	955
13-14	0	0	4	602	25	127	252	1,006
14-15	0	0	13	785	37	162	280	1,264
15-16	0	0	10	1,084	80	194	238	1,596
16-17	0	0	6	1,401	96	222	297	2,016
17-18	0	0	24	1,333	75	232	276	1,916
18-19	0	0	6	1,018	63	232	211	1,524
昼間計	0	0	77	8,918	530	1,832	3,500	14,780

観測時間帯	歩行者	自転車	動力付車 二輪	自動車類				自動車類 合計
				乗用車類		貨物車類		
				乗用	バス	小型貨物	普通貨物	
7-8	0	0	2	445	5	53	93	596
8-9	0	0	5	352	14	54	96	516
9-10	0	0	5	398	35	65	121	619
10-11	0	0	4	419	30	46	185	680
11-12	0	0	2	336	12	51	194	593
12-13	0	0	1	237	4	49	158	448
13-14	0	0	4	184	4	38	128	354
14-15	0	0	0	189	6	54	117	366
15-16	0	0	2	154	4	34	103	295
16-17	0	0	1	130	8	43	99	280
17-18	0	0	2	151	5	54	95	305
18-19	0	0	0	152	13	34	85	284
昼間計	0	0	28	3,147	140	575	1,474	5,336

観測時間帯	歩行者	自転車	動力付車 二輪	自動車類				自動車類 合計
				乗用車類		貨物車類		
				乗用	バス	小型貨物	普通貨物	
7-8	0	0	2	854	36	173	312	1,375
8-9	0	0	8	768	47	149	394	1,358
9-10	0	0	7	851	73	163	480	1,567
10-11	0	0	6	871	49	176	566	1,662
11-12	0	0	6	812	30	159	544	1,545
12-13	0	0	4	726	19	161	497	1,403
13-14	0	0	8	786	29	165	380	1,360
14-15	0	0	13	974	43	216	397	1,630
15-16	0	0	12	1,238	84	228	341	1,891
16-17	0	0	7	1,531	104	265	396	2,296
17-18	0	0	26	1,484	80	286	371	2,221
18-19	0	0	6	1,170	76	266	296	1,808
昼間計	0	0	105	12,065	670	2,407	4,974	20,116

道路種別：1 高速自動車国道 路線番号：1101 中央自動車道富士吉田線
 区間番号：2 大月分岐～大月IC間（富士吉田）
 天候：晴れ 観測区分：機械観測（その他） 24時間観測 平日 夜間
 ピーク比率：ピーク交通量 2,296 P/12h：11.4 P/24h：7.7 昼夜率：1.48

観測時間帯	歩行者	自転車	動力付車 二輪	自動車類				自動車類 合計
				乗用車類		貨物車類		
				乗用	バス	小型貨物	普通貨物	
19-20	0	0	8	703	27	114	217	1,061
20-21	0	0	1	449	9	98	199	755
21-22	0	0	2	327	8	67	229	631
22-23	0	0	0	210	5	34	254	503
23-24	0	0	0	138	1	31	473	643
0-1	0	0	2	95	0	16	368	479
1-2	0	0	1	48	1	16	446	511
2-3	0	0	0	36	0	13	554	603
3-4	0	0	1	58	13	17	599	687
4-5	0	0	0	82	31	24	545	682
5-6	0	0	0	162	31	55	410	658
6-7	0	0	0	251	21	101	271	644
夜間計	0	0	15	2,559	147	586	4,565	7,857
日計	0	0	92	11,477	677	2,418	8,065	22,637

観測時間帯	歩行者	自転車	動力付車 二輪	自動車類				自動車類 合計
				乗用車類		貨物車類		
				乗用	バス	小型貨物	普通貨物	
19-20	0	0	0	126	6	25	87	244
20-21	0	0	0	105	7	24	65	201
21-22	0	0	0	65	4	9	49	127
22-23	0	0	0	85	0	13	50	148
23-24	0	0	0	66	1	10	57	134
0-1	0	0	0	61	0	6	54	121
1-2	0	0	0	25	0	3	45	73
2-3	0	0	0	15	0	3	35	53
3-4	0	0	0	21	0	3	53	77
4-5	0	0	0	41	0	9	53	103
5-6	0	0	0	104	0	8	93	205
6-7	0	0	0	259	3	31	107	400
夜間計	0	0	0	973	21	144	748	1,886
日計	0	0	28	4,120	161	719	2,222	7,222

観測時間帯	歩行者	自転車	動力付車 二輪	自動車類				自動車類 合計
				乗用車類		貨物車類		
				乗用	バス	小型貨物	普通貨物	
19-20	0	0	8	829	33	139	304	1,305
20-21	0	0	1	554	16	122	264	956
21-22	0	0	2	392	12	76	278	758
22-23	0	0	0	295	5	47	304	651
23-24	0	0	0	204	2	41	530	777
0-1	0	0	2	156	0	22	422	600
1-2	0	0	1	73	1	19	491	584
2-3	0	0	0	51	0	16	589	656
3-4	0	0	1	79	13	20	652	764
4-5	0	0	0	123	31	33	598	785
5-6	0	0	0	266	31	63	503	863
6-7	0	0	0	510	24	132	378	1,044
夜間計	0	0	15	3,532	168	730	5,313	9,743
日計	0	0	120	15,597	838	3,137	10,287	29,859

道路種別：1 高速自動車国道 路線番号：1101 中央自動車道富士吉田線
 区間番号：2 大月分岐～大月IC間（富士吉田）
 起点・終点：大月市賑岡町強瀬 大月分岐 ～ 大月市大月町花咲 大月IC
 天候：雨 観測区分：機械観測（その他） 24時間観測 休日 昼間

* ピーク時

	観測時間帯	歩行者	自転車	動力付車 二輪車	自動車類				自動車類 合計
					乗用車類		貨物車類		
					乗用	バス	小型貨物	普通貨物	
上り	7-8	0	0	1	462	49	42	86	639
	8-9	0	0	4	756	68	35	74	933
	9-10	0	0	1	966	37	47	79	1,129
	10-11	0	0	36	1,142	34	51	91	1,318
	11-12	0	0	13	1,225	17	36	76	1,354
	12-13	0	0	37	1,352	21	59	73	1,505
	13-14	0	0	27	1,640	40	53	94	1,827
	14-15	0	0	115	2,261	60	62	104	2,487
	15-16	0	0	60	2,580	85	67	105	2,837
	16-17	0	0	74	2,536	101	92	128	2,857
	17-18	0	0	96	2,533	96	97	122	2,848
	18-19	0	0	55	1,888	72	95	136	2,191
	昼間計	0	0	519	19,341	680	736	1,168	21,925

	観測時間帯	歩行者	自転車	動力付車 二輪車	自動車類				自動車類 合計
					乗用車類		貨物車類		
					乗用	バス	小型貨物	普通貨物	
下り	7-8	0	0	1	530	3	32	24	589
	8-9	0	0	5	523	37	24	20	604
	9-10	0	0	12	465	46	14	29	554
	10-11	0	0	4	478	29	13	20	540
	11-12	0	0	0	415	18	16	27	476
	12-13	0	0	2	315	10	12	20	357
	13-14	0	0	3	266	6	9	15	296
	14-15	0	0	1	234	4	16	17	271
	15-16	0	0	2	227	5	11	13	256
	16-17	0	0	3	234	5	7	17	263
	17-18	0	0	7	242	13	9	21	285
	18-19	0	0	0	208	14	16	15	253
	昼間計	0	0	40	4,137	190	179	238	4,744

	観測時間帯	歩行者	自転車	動力付車 二輪車	自動車類				自動車類 合計
					乗用車類		貨物車類		
					乗用	バス	小型貨物	普通貨物	
合計	7-8	0	0	2	992	52	74	110	1,228
	8-9	0	0	9	1,279	105	59	94	1,537
	9-10	0	0	13	1,431	83	61	108	1,683
	10-11	0	0	40	1,620	63	64	111	1,858
	11-12	0	0	13	1,640	35	52	103	1,830
	12-13	0	0	39	1,667	31	71	93	1,862
	13-14	0	0	30	1,906	46	62	109	2,123
	14-15	0	0	116	2,495	64	78	121	2,758
	15-16	0	0	62	2,807	90	78	118	3,093
	16-17	0	0	77	2,770	106	99	145	3,120
	17-18	0	0	103	2,775	109	106	143	3,133
	18-19	0	0	55	2,096	86	111	151	2,444
	昼間計	0	0	559	23,478	870	915	1,406	26,669

道路種別：1 高速自動車国道 路線番号：1101 中央自動車道富士吉田線
 区間番号：2 大月分岐～大月IC間（富士吉田）
 天候：雨 観測区分：機械観測（その他） 24時間観測 休日 夜間
 ピーク比率：ピーク交通量 3,133 P/12h：11.7 P/24h：8.5 昼夜率：1.38

	観測時間帯	歩行者	自転車	動力付車 二輪車	自動車類				自動車類 合計
					乗用車類		貨物車類		
					乗用	バス	小型貨物	普通貨物	
上り	19-20	0	0	53	1,389	39	78	124	1,630
	20-21	0	0	56	1,134	22	65	136	1,357
	21-22	0	0	15	859	15	42	144	1,060
	22-23	0	0	17	506	2	25	188	721
	23-24	0	0	10	342	0	16	305	663
	0-1	0	0	1	201	0	14	254	469
	1-2	0	0	2	99	3	14	280	396
	2-3	0	0	0	95	0	12	294	401
	3-4	0	0	0	76	9	12	222	319
	4-5	0	0	0	133	37	11	147	328
	5-6	0	0	2	232	45	28	116	421
	6-7	0	0	1	385	30	20	78	513
	夜間計	0	0	157	5,451	202	337	2,288	8,278
	日計	0	0	676	24,792	882	1,073	3,456	30,203

	観測時間帯	歩行者	自転車	動力付車 二輪車	自動車類				自動車類 合計
					乗用車類		貨物車類		
					乗用	バス	小型貨物	普通貨物	
下り	19-20	0	0	1	159	11	21	26	217
	20-21	0	0	0	168	5	5	18	196
	21-22	0	0	0	138	10	3	25	176
	22-23	0	0	1	144	0	6	15	165
	23-24	0	0	0	98	2	4	13	117
	0-1	0	0	1	49	0	7	40	96
	1-2	0	0	0	33	0	2	25	60
	2-3	0	0	0	29	0	3	17	49
	3-4	0	0	1	24	0	4	25	53
	4-5	0	0	0	102	2	0	13	117
	5-6	0	0	1	195	2	23	22	242
	6-7	0	0	0	431	4	16	30	481
	夜間計	0	0	5	1,570	36	94	269	1,969
	日計	0	0	45	5,707	226	273	507	6,713

	観測時間帯	歩行者	自転車	動力付車 二輪車	自動車類				自動車類 合計
					乗用車類		貨物車類		
					乗用	バス	小型貨物	普通貨物	
合計	19-20	0	0	54	1,548	50	99	150	1,847
	20-21	0	0	56	1,302	27	70	154	1,553
	21-22	0	0	15	997	25	45	169	1,236
	22-23	0	0	18	650	2	31	203	886
	23-24	0	0	10	440	2	20	318	780
	0-1	0	0	2	250	0	21	294	565
	1-2	0	0	2	132	3	16	305	456
	2-3	0	0	0	124	0	15	311	450
	3-4	0	0	1	100	9	16	247	372
	4-5	0	0	0	235	39	11	160	445
	5-6	0	0	3	427	47	51	138	663
	6-7	0	0	1	816	34	36	108	994
	夜間計	0	0	162	7,021	238	431	2,557	10,247
	日計	0	0	721	30,499	1,108	1,346	3,963	36,916

道路種別：1 高速自動車国道 路線番号：1101 中央自動車道富士吉田線
 区間番号：3 大月IC～大月JCT間（富士吉田）
 起点・終点：大月市大月町花咲 大月IC ～ 大月市大月町花咲 大月JCT
 天候：晴れ 観測区分：機械観測（その他） 24時間観測 平日 昼間

	観測時間帯	歩行者	自転車	動力付車 二輪	自動車類				自動車類 合計
					乗用車類		貨物車類		
					乗用	バス	小型貨物	普通貨物	
上り	7-8	0	0	0	189	6	41	56	292
	8-9	0	0	1	170	8	29	60	267
	9-10	0	0	1	157	19	33	102	311
	10-11	0	0	0	136	2	29	111	278
	11-12	0	0	0	163	6	41	78	288
	12-13	0	0	2	159	2	28	88	277
	13-14	0	0	1	199	5	32	71	307
	14-15	0	0	11	237	14	37	71	359
	15-16	0	0	3	384	29	43	71	527
	16-17	0	0	0	499	34	61	74	668
	17-18	0	0	0	524	17	82	89	712
	18-19	0	0	1	284	9	60	67	420
	昼間計	0	0	20	3,101	151	516	938	4,706

	観測時間帯	歩行者	自転車	動力付車 二輪	自動車類				自動車類 合計
					乗用車類		貨物車類		
					乗用	バス	小型貨物	普通貨物	
下り	7-8	0	0	2	431	7	51	85	574
	8-9	0	0	4	340	15	55	77	487
	9-10	0	0	5	382	33	59	103	577
	10-11	0	0	3	393	27	40	152	612
	11-12	0	0	0	326	13	49	143	531
	12-13	0	0	2	234	5	43	122	404
	13-14	0	0	3	190	4	36	86	316
	14-15	0	0	0	173	3	48	92	316
	15-16	0	0	4	181	5	33	69	288
	16-17	0	0	1	137	7	40	79	263
	17-18	0	0	2	162	4	39	73	278
	18-19	0	0	0	148	14	32	63	257
	昼間計	0	0	26	3,097	137	525	1,144	4,903

	観測時間帯	歩行者	自転車	動力付車 二輪	自動車類				自動車類 合計
					乗用車類		貨物車類		
					乗用	バス	小型貨物	普通貨物	
合計	7-8	0	0	2	620	13	92	141	866
	8-9	0	0	5	510	23	84	137	754
	9-10	0	0	6	539	52	92	205	888
	10-11	0	0	3	529	29	69	263	890
	11-12	0	0	0	489	19	90	221	819
	12-13	0	0	4	393	7	71	210	681
	13-14	0	0	4	389	9	68	157	623
	14-15	0	0	11	410	17	85	163	675
	15-16	0	0	7	565	34	76	140	815
	16-17	0	0	1	636	41	101	153	931
	17-18	0	0	2	686	21	121	162	990
	18-19	0	0	1	432	23	92	130	677
	昼間計	0	0	46	6,198	288	1,041	2,082	9,609

道路種別：1 高速自動車国道 路線番号：1101 中央自動車道富士吉田線
 区間番号：3 大月IC～大月JCT間（富士吉田）
 天候：晴れ 観測区分：機械観測（その他） 24時間観測 平日 夜間
 ピーク比率：ピーク交通量 990 P/12h：10.3 P/24h：7.9 昼夜率：1.30

	観測時間帯	歩行者	自転車	動力付車 二輪	自動車類				自動車類 合計
					乗用車類		貨物車類		
					乗用	バス	小型貨物	普通貨物	
上り	19-20	0	0	1	178	3	35	69	285
	20-21	0	0	0	107	1	19	43	170
	21-22	0	0	0	75	0	9	43	127
	22-23	0	0	0	40	0	3	29	72
	23-24	0	0	0	29	0	6	48	83
	0-1	0	0	0	12	0	3	36	51
	1-2	0	0	0	12	0	1	38	51
	2-3	0	0	0	5	0	2	45	53
	3-4	0	0	0	13	1	2	65	81
	4-5	0	0	0	17	2	3	52	74
	5-6	0	0	0	31	2	11	76	120
	6-7	0	0	0	90	4	41	56	191
	夜間計	0	0	1	609	13	136	600	1,358
	日計	0	0	21	3,710	164	652	1,538	6,064

	観測時間帯	歩行者	自転車	動力付車 二輪	自動車類				自動車類 合計
					乗用車類		貨物車類		
					乗用	バス	小型貨物	普通貨物	
下り	19-20	0	0	0	133	6	24	64	227
	20-21	0	0	0	131	6	18	57	212
	21-22	0	0	0	63	4	6	39	112
	22-23	0	0	0	75	0	12	23	110
	23-24	0	0	0	61	1	5	41	108
	0-1	0	0	0	53	0	3	35	91
	1-2	0	0	0	25	0	1	28	54
	2-3	0	0	0	8	0	3	26	37
	3-4	0	0	0	21	0	1	27	49
	4-5	0	0	0	33	0	5	30	68
	5-6	0	0	0	100	0	11	64	175
	6-7	0	0	0	214	2	31	78	325
	夜間計	0	0	0	917	19	120	512	1,568
	日計	0	0	26	4,014	156	645	1,656	6,471

	観測時間帯	歩行者	自転車	動力付車 二輪	自動車類				自動車類 合計
					乗用車類		貨物車類		
					乗用	バス	小型貨物	普通貨物	
合計	19-20	0	0	1	311	9	59	133	512
	20-21	0	0	0	238	7	37	100	382
	21-22	0	0	0	138	4	15	82	239
	22-23	0	0	0	115	0	15	52	182
	23-24	0	0	0	90	1	11	89	191
	0-1	0	0	0	65	0	6	71	142
	1-2	0	0	0	37	0	2	66	105
	2-3	0	0	0	13	0	6	71	90
	3-4	0	0	0	34	1	3	92	130
	4-5	0	0	0	50	2	8	82	142
	5-6	0	0	0	131	2	22	140	295
	6-7	0	0	0	304	6	72	134	516
	夜間計	0	0	1	1,526	32	256	1,112	2,926
	日計	0	0	47	7,724	320	1,297	3,194	12,535

道路種別：1 高速自動車国道 路線番号：1101 中央自動車道富士吉田線
 区間番号：3 大月IC～大月JCT間（富士吉田）
 起点・終点：大月市大月町花咲 大月IC ～ 大月市大月町花咲 大月JCT
 天候：雨 観測区分：機械観測（その他） 24時間観測 休日 昼間

観測時間帯	歩行者	自転車	動力付車 二輪車	自動車類				自動車類 合計
				乗用車類		貨物車類		
				乗用	バス	小型貨物	普通貨物	
7-8	0	0	0	101	21	12	14	148
8-9	0	0	4	214	23	13	16	266
9-10	0	0	2	310	16	15	16	357
10-11	0	0	18	365	13	19	19	416
11-12	0	0	1	397	5	8	12	422
12-13	0	0	15	511	9	12	17	549
13-14	0	0	10	506	19	16	18	559
14-15	0	0	4	707	18	9	20	754
15-16	0	0	3	772	19	17	19	827
16-17	0	0	4	765	24	34	32	855
17-18	0	0	16	729	13	26	28	796
18-19	0	0	3	425	8	14	26	473
昼間計	0	0	80	5,802	188	195	237	6,422

観測時間帯	歩行者	自転車	動力付車 二輪車	自動車類				自動車類 合計
				乗用車類		貨物車類		
				乗用	バス	小型貨物	普通貨物	
7-8	0	0	0	511	25	5	14	555
8-9	0	0	5	496	31	22	15	564
9-10	0	0	12	455	43	12	23	533
10-11	0	0	4	459	23	12	15	509
11-12	0	0	0	386	17	13	21	437
12-13	0	0	2	302	12	11	20	345
13-14	0	0	1	257	7	12	10	286
14-15	0	0	1	217	4	14	14	249
15-16	0	0	2	208	6	12	9	235
16-17	0	0	3	219	4	11	15	249
17-18	0	0	7	233	12	9	15	269
18-19	0	0	0	204	14	9	14	241
昼間計	0	0	37	3,947	178	162	185	4,472

観測時間帯	歩行者	自転車	動力付車 二輪車	自動車類				自動車類 合計
				乗用車類		貨物車類		
				乗用	バス	小型貨物	普通貨物	
7-8	0	0	0	612	26	37	28	703
8-9	0	0	9	710	54	35	31	830
9-10	0	0	14	765	59	27	39	890
10-11	0	0	22	824	36	31	34	925
11-12	0	0	1	783	22	21	33	859
12-13	0	0	17	813	21	23	37	894
13-14	0	0	11	763	26	28	28	845
14-15	0	0	5	924	22	23	34	1,003
15-16	0	0	5	980	25	29	28	1,062
16-17	0	0	7	984	28	45	47	1,104
17-18	0	0	23	962	25	35	43	1,065
18-19	0	0	3	629	22	23	40	714
昼間計	0	0	117	9,749	366	357	422	10,894

道路種別：1 高速自動車国道 路線番号：1101 中央自動車道富士吉田線
 区間番号：3 大月IC～大月JCT間（富士吉田）
 天候：雨 観測区分：機械観測（その他） 24時間観測 休日 夜間
 ピーク比率：ピーク交通量 1,104 P/12h：10.1 P/24h：7.9 昼夜率：1.28

観測時間帯	歩行者	自転車	動力付車 二輪車	自動車類				自動車類 合計
				乗用車類		貨物車類		
				乗用	バス	小型貨物	普通貨物	
19-20	0	0	3	296	4	10	14	324
20-21	0	0	0	223	4	16	17	260
21-22	0	0	0	167	2	5	11	185
22-23	0	0	0	96	0	11	16	123
23-24	0	0	1	77	0	5	24	106
0-1	0	0	0	25	0	2	28	55
1-2	0	0	0	16	0	6	37	59
2-3	0	0	0	10	0	1	39	50
3-4	0	0	0	14	2	1	18	35
4-5	0	0	0	34	1	3	9	47
5-6	0	0	0	61	10	6	11	88
6-7	0	0	0	89	5	9	11	114
夜間計	0	0	4	1,108	28	75	235	1,446
日計	0	0	84	6,910	216	270	472	7,868

観測時間帯	歩行者	自転車	動力付車 二輪車	自動車類				自動車類 合計
				乗用車類		貨物車類		
				乗用	バス	小型貨物	普通貨物	
19-20	0	0	1	152	11	21	16	200
20-21	0	0	0	144	6	3	10	163
21-22	0	0	0	114	10	3	13	140
22-23	0	0	1	119	0	2	8	129
23-24	0	0	0	83	2	3	10	98
0-1	0	0	0	43	0	5	24	72
1-2	0	0	0	25	0	1	12	38
2-3	0	0	0	24	0	1	12	37
3-4	0	0	0	19	0	3	19	41
4-5	0	0	0	90	2	1	7	100
5-6	0	0	1	188	0	20	16	224
6-7	0	0	0	355	4	19	25	403
夜間計	0	0	3	1,356	35	82	172	1,645
日計	0	0	40	5,303	213	244	357	6,117

観測時間帯	歩行者	自転車	動力付車 二輪車	自動車類				自動車類 合計
				乗用車類		貨物車類		
				乗用	バス	小型貨物	普通貨物	
19-20	0	0	4	448	15	31	30	524
20-21	0	0	0	367	10	19	27	423
21-22	0	0	0	281	12	8	24	325
22-23	0	0	1	215	0	13	24	252
23-24	0	0	1	160	2	8	34	204
0-1	0	0	0	68	0	7	52	127
1-2	0	0	0	41	0	7	49	97
2-3	0	0	0	34	0	2	51	87
3-4	0	0	0	33	2	4	37	76
4-5	0	0	0	124	3	4	16	147
5-6	0	0	1	249	10	26	27	312
6-7	0	0	0	444	9	28	36	517
夜間計	0	0	7	2,464	63	157	407	3,091
日計	0	0	124	12,213	429	514	829	13,985

道路種別：1 高速自動車国道 路線番号：1101 中央自動車道富士吉田線
 区間番号：4 大月JCT～都留IC間
 起点・終点：大月市大月町花咲 大月JCT ～ 都留市大字下谷 都留IC
 天候：晴れ 観測区分：機械観測(その他) 24時間観測 平日 昼間

* ピーク時

観測時間帯	歩行者	自転車	動力付車 二輪車	自動車類				自動車類 合計
				乗用車類		貨物車類		
				乗用	バス	小型貨物	普通貨物	
7-8	0	0	0	308	14	56	70	448
8-9	0	0	1	266	14	51	87	418
9-10	0	0	1	264	34	41	126	465
10-11	0	0	0	244	13	48	131	436
11-12	0	0	0	259	8	58	109	434
12-13	0	0	2	264	2	58	106	430
13-14	0	0	1	279	6	57	83	425
14-15	0	0	11	342	18	57	84	501
15-16	0	0	6	505	31	81	86	703
16-17	0	0	4	614	44	104	90	852
17-18	0	0	0	660	20	114	97	891
18-19	0	0	1	358	10	77	75	520
昼間計	0	0	27	4,363	214	802	1,144	6,523

観測時間帯	歩行者	自転車	動力付車 二輪車	自動車類				自動車類 合計
				乗用車類		貨物車類		
				乗用	バス	小型貨物	普通貨物	
7-8	0	0	2	509	7	67	101	684
8-9	0	0	3	442	28	88	94	652
9-10	0	0	7	489	42	94	127	752
10-11	0	0	4	484	31	78	178	771
11-12	0	0	0	432	16	70	162	680
12-13	0	0	2	315	5	64	143	527
13-14	0	0	3	293	6	63	100	462
14-15	0	0	0	268	12	78	109	467
15-16	0	0	7	286	13	64	91	454
16-17	0	0	1	240	12	58	83	393
17-18	0	0	3	289	18	67	90	464
18-19	0	0	0	263	19	46	74	402
昼間計	0	0	32	4,310	209	837	1,352	6,708

観測時間帯	歩行者	自転車	動力付車 二輪車	自動車類				自動車類 合計
				乗用車類		貨物車類		
				乗用	バス	小型貨物	普通貨物	
7-8	0	0	2	817	21	123	171	1,132
8-9	0	0	4	708	42	139	181	1,070
9-10	0	0	8	753	76	135	253	1,217
10-11	0	0	4	728	44	126	309	1,207
11-12	0	0	0	691	24	128	271	1,114
12-13	0	0	4	579	7	122	249	957
13-14	0	0	4	572	12	120	183	887
14-15	0	0	11	610	30	135	193	968
15-16	0	0	13	791	44	145	177	1,157
16-17	0	0	5	854	56	162	173	1,245
17-18	0	0	3	949	38	181	187	1,355
18-19	0	0	1	621	29	123	149	922
昼間計	0	0	59	8,673	423	1,639	2,496	13,231

道路種別：1 高速自動車国道 路線番号：1101 中央自動車道富士吉田線
 区間番号：4 大月JCT～都留IC間
 天候：晴れ 観測区分：機械観測(その他) 24時間観測 平日 夜間
 ピーク比率：ピーク交通量 1,355 P/12h：10.2 P/24h：8.1 昼夜率：1.27

観測時間帯	歩行者	自転車	動力付車 二輪車	自動車類				自動車類 合計
				乗用車類		貨物車類		
				乗用	バス	小型貨物	普通貨物	
19-20	0	0	1	242	4	47	80	373
20-21	0	0	0	124	1	23	45	193
21-22	0	0	1	102	0	12	48	162
22-23	0	0	0	49	0	5	40	94
23-24	0	0	0	42	0	7	53	102
0-1	0	0	0	14	0	5	38	57
1-2	0	0	0	19	0	1	43	63
2-3	0	0	0	10	0	3	51	64
3-4	0	0	0	16	1	3	69	89
4-5	0	0	0	24	3	4	56	87
5-6	0	0	0	43	3	14	81	141
6-7	0	0	0	123	4	46	69	242
夜間計	0	0	2	808	16	170	673	1,667
日計	0	0	29	5,171	230	972	1,817	8,190

観測時間帯	歩行者	自転車	動力付車 二輪車	自動車類				自動車類 合計
				乗用車類		貨物車類		
				乗用	バス	小型貨物	普通貨物	
19-20	0	0	0	198	7	28	67	300
20-21	0	0	0	175	6	26	59	266
21-22	0	0	0	100	4	8	36	148
22-23	0	0	0	111	0	16	29	156
23-24	0	0	0	68	1	9	36	114
0-1	0	0	0	60	0	3	45	108
1-2	0	0	0	32	1	2	35	70
2-3	0	0	0	11	1	3	29	44
3-4	0	0	0	27	0	2	35	64
4-5	0	0	0	35	0	6	38	79
5-6	0	0	0	100	0	11	64	175
6-7	0	0	0	223	5	36	93	357
夜間計	0	0	0	1,140	25	150	566	1,881
日計	0	0	32	5,450	234	987	1,918	8,589

観測時間帯	歩行者	自転車	動力付車 二輪車	自動車類				自動車類 合計
				乗用車類		貨物車類		
				乗用	バス	小型貨物	普通貨物	
19-20	0	0	1	440	11	75	147	673
20-21	0	0	0	299	7	49	104	459
21-22	0	0	1	202	4	20	84	310
22-23	0	0	0	160	0	21	69	250
23-24	0	0	0	110	1	16	89	216
0-1	0	0	0	74	0	8	83	165
1-2	0	0	0	51	1	3	78	133
2-3	0	0	0	21	1	6	80	108
3-4	0	0	0	43	1	5	104	153
4-5	0	0	0	59	3	10	94	166
5-6	0	0	0	143	3	25	145	316
6-7	0	0	0	346	9	82	162	599
夜間計	0	0	2	1,948	41	320	1,239	3,548
日計	0	0	61	10,621	464	1,959	3,735	16,779

道路種別：1 高速自動車国道 路線番号：1101 中央自動車道富士吉田線
 区間番号：4 大月JCT～都留IC間
 起点・終点：大月市大月町花咲 大月JCT ～ 都留市大字下谷 都留IC
 天候：雨 観測区分：機械観測(その他) 24時間観測 休日 昼間

観測時間帯	歩行者	自転車	動力付車 二輪車	自動車類				自動車類 合計
				乗用車類		貨物車類		
				乗用	バス	小型貨物	普通貨物	
7-8	0	0	1	209	33	21	19	282
8-9	0	0	4	354	35	20	24	433
9-10	0	0	1	456	26	22	26	530
10-11	0	0	19	521	24	25	20	590
11-12	0	0	7	565	11	14	23	613
12-13	0	0	18	668	21	21	22	732
13-14	0	0	16	654	16	23	24	717
14-15	0	0	4	841	22	21	25	909
15-16	0	0	4	930	25	19	26	1,000
16-17	0	0	4	899	29	38	33	999
17-18	0	0	17	837	19	30	30	916
18-19	0	0	5	491	8	21	37	557
昼間計	0	0	100	7,425	269	275	309	8,278

観測時間帯	歩行者	自転車	動力付車 二輪車	自動車類				自動車類 合計
				乗用車類		貨物車類		
				乗用	バス	小型貨物	普通貨物	
7-8	0	0	0	567	11	29	17	624
8-9	0	0	5	579	35	28	26	668
9-10	0	0	12	553	52	20	32	657
10-11	0	0	5	591	24	21	16	652
11-12	0	0	1	528	21	16	22	587
12-13	0	0	5	444	13	12	29	498
13-14	0	0	2	398	9	19	18	444
14-15	0	0	3	340	8	17	17	382
15-16	0	0	2	387	12	16	20	435
16-17	0	0	14	406	17	14	21	458
17-18	0	0	15	442	19	20	22	503
18-19	0	0	2	367	23	20	19	429
昼間計	0	0	66	5,602	244	232	259	6,337

観測時間帯	歩行者	自転車	動力付車 二輪車	自動車類				自動車類 合計
				乗用車類		貨物車類		
				乗用	バス	小型貨物	普通貨物	
7-8	0	0	1	776	44	50	36	906
8-9	0	0	9	933	70	48	50	1,101
9-10	0	0	13	1,009	78	42	58	1,187
10-11	0	0	24	1,112	48	46	36	1,242
11-12	0	0	8	1,093	32	30	45	1,200
12-13	0	0	23	1,112	34	33	51	1,230
13-14	0	0	18	1,052	25	42	42	1,161
14-15	0	0	7	1,181	30	38	42	1,291
15-16	0	0	6	1,317	37	35	46	1,435
16-17	0	0	18	1,305	46	52	54	1,457
17-18	0	0	32	1,279	38	50	52	1,419
18-19	0	0	7	858	31	41	56	986
昼間計	0	0	166	13,027	513	507	568	14,615

道路種別：1 高速自動車国道 路線番号：1101 中央自動車道富士吉田線
 区間番号：4 大月JCT～都留IC間
 天候：雨 観測区分：機械観測(その他) 24時間観測 休日 夜間
 ピーク比率：ピーク交通量 1,457 P/12h：10.0 P/24h：7.9 昼夜率：1.26

観測時間帯	歩行者	自転車	動力付車 二輪車	自動車類				自動車類 合計
				乗用車類		貨物車類		
				乗用	バス	小型貨物	普通貨物	
19-20	0	0	1	361	4	11	18	394
20-21	0	0	0	253	5	19	19	296
21-22	0	0	0	209	2	6	13	230
22-23	0	0	0	115	0	11	16	142
23-24	0	0	1	89	0	5	28	122
0-1	0	0	0	31	0	3	30	64
1-2	0	0	0	23	0	8	43	74
2-3	0	0	0	12	0	1	39	52
3-4	0	0	0	30	2	1	21	54
4-5	0	0	0	47	1	3	7	58
5-6	0	0	0	77	10	7	13	107
6-7	0	0	0	135	7	11	15	168
夜間計	0	0	2	1,382	31	86	262	1,761
日計	0	0	102	8,807	300	361	571	10,039

観測時間帯	歩行者	自転車	動力付車 二輪車	自動車類				自動車類 合計
				乗用車類		貨物車類		
				乗用	バス	小型貨物	普通貨物	
19-20	0	0	5	233	16	23	19	291
20-21	0	0	0	217	6	5	13	241
21-22	0	0	0	168	10	3	16	197
22-23	0	0	1	150	0	3	8	161
23-24	0	0	0	108	2	3	15	128
0-1	0	0	0	64	1	6	23	94
1-2	0	0	0	26	0	1	12	39
2-3	0	0	0	36	0	1	16	53
3-4	0	0	0	26	0	4	19	49
4-5	0	0	0	96	2	2	16	116
5-6	0	0	2	199	2	20	13	234
6-7	0	0	1	391	6	29	34	460
夜間計	0	0	9	1,714	45	100	204	2,063
日計	0	0	75	7,316	289	332	463	8,400

観測時間帯	歩行者	自転車	動力付車 二輪車	自動車類				自動車類 合計
				乗用車類		貨物車類		
				乗用	バス	小型貨物	普通貨物	
19-20	0	0	6	594	20	34	37	685
20-21	0	0	0	470	11	24	32	537
21-22	0	0	0	377	12	9	29	427
22-23	0	0	1	265	0	14	24	303
23-24	0	0	1	197	2	8	43	250
0-1	0	0	0	95	1	9	53	158
1-2	0	0	0	49	0	9	55	113
2-3	0	0	0	48	0	2	55	105
3-4	0	0	0	56	2	5	40	103
4-5	0	0	0	143	3	5	23	174
5-6	0	0	2	276	12	27	26	341
6-7	0	0	1	526	13	40	49	628
夜間計	0	0	11	3,096	76	186	466	3,824
日計	0	0	177	16,123	589	693	1,034	18,439

道路種別：1 高速自動車国道 路線番号：1101 中央自動車道富士吉田線
 区間番号：5 都留IC～河口湖IC間
 起点・終点：都留市大字下谷 都留IC ～ 富士吉田市新倉 河口湖IC
 天候：晴れ 観測区分：機械観測（その他） 24時間観測 平日 昼間

* ピーク時

上り	観測時間帯	歩行者	自転車	動力付車 二輪	自動車類				自動車類 合計
					乗用車類		貨物車類		
					乗用	バス	小型貨物	普通貨物	
7-8	0	0	0	177	10	30	58	275	
8-9	0	0	1	171	16	28	62	277	
9-10	0	0	1	181	29	27	95	332	
10-11	0	0	0	171	14	24	92	301	
11-12	0	0	0	194	7	40	96	337	
12-13	0	0	2	174	3	41	75	293	
13-14	0	0	0	214	8	33	76	331	
14-15	0	0	9	258	18	31	68	375	
15-16	0	0	10	395	37	53	70	555	
16-17	0	0	0	440	36	62	78	616	
17-18	0	0	0	477	18	78	86	659	
18-19	0	0	0	218	8	51	58	335	
昼間計	0	0	23	3,070	204	498	914	4,686	

下り	観測時間帯	歩行者	自転車	動力付車 二輪	自動車類				自動車類 合計
					乗用車類		貨物車類		
					乗用	バス	小型貨物	普通貨物	
7-8	0	0	2	302	6	45	82	435	
8-9	0	0	1	288	23	55	83	449	
9-10	0	0	5	359	43	60	94	556	
10-11	0	0	8	429	27	54	137	647	
11-12	0	0	0	349	21	45	148	563	
12-13	0	0	1	271	6	43	136	456	
13-14	0	0	1	224	3	39	79	345	
14-15	0	0	2	220	15	51	91	377	
15-16	0	0	6	199	12	42	73	326	
16-17	0	0	1	189	11	40	68	308	
17-18	0	0	2	183	20	45	74	322	
18-19	0	0	0	184	17	34	72	307	
昼間計	0	0	29	3,197	204	553	1,137	5,091	

合計	観測時間帯	歩行者	自転車	動力付車 二輪	自動車類				自動車類 合計
					乗用車類		貨物車類		
					乗用	バス	小型貨物	普通貨物	
7-8	0	0	2	479	16	75	140	710	
8-9	0	0	2	459	39	83	145	726	
9-10	0	0	6	540	72	87	189	888	
10-11	0	0	8	600	41	78	229	948	
11-12	0	0	0	543	28	85	244	900	
12-13	0	0	3	445	9	84	211	749	
13-14	0	0	1	438	11	72	155	676	
14-15	0	0	11	478	33	82	159	752	
15-16	0	0	16	594	49	95	143	881	
16-17	0	0	1	629	47	102	146	924	
17-18	0	0	2	660	38	123	160	981	
18-19	0	0	0	402	25	85	130	642	
昼間計	0	0	52	6,267	408	1,051	2,051	9,777	

道路種別：1 高速自動車国道 路線番号：1101 中央自動車道富士吉田線
 区間番号：5 都留IC～河口湖IC間
 天候：晴れ 観測区分：機械観測（その他） 24時間観測 平日 夜間
 ピーク比率：ピーク交通量 981 P/12h：10.0 P/24h：7.9 昼夜率：1.26

上り	観測時間帯	歩行者	自転車	動力付車 二輪	自動車類				自動車類 合計
					乗用車類		貨物車類		
					乗用	バス	小型貨物	普通貨物	
19-20	0	0	1	172	2	31	63	268	
20-21	0	0	0	82	1	13	43	139	
21-22	0	0	1	62	0	8	35	105	
22-23	0	0	0	30	0	4	37	71	
23-24	0	0	0	34	0	3	49	86	
0-1	0	0	0	10	0	4	31	45	
1-2	0	0	0	12	0	0	43	55	
2-3	0	0	0	8	0	3	50	61	
3-4	0	0	0	10	0	0	53	63	
4-5	0	0	0	19	2	4	47	72	
5-6	0	0	0	24	2	8	64	98	
6-7	0	0	0	78	5	20	58	161	
夜間計	0	0	2	541	12	98	573	1,224	
日計	0	0	25	3,611	216	596	1,487	5,910	

下り	観測時間帯	歩行者	自転車	動力付車 二輪	自動車類				自動車類 合計
					乗用車類		貨物車類		
					乗用	バス	小型貨物	普通貨物	
19-20	0	0	0	137	6	11	55	209	
20-21	0	0	0	119	8	19	52	198	
21-22	0	0	0	61	4	4	38	107	
22-23	0	0	0	67	0	11	23	101	
23-24	0	0	0	45	1	4	33	83	
0-1	0	0	0	44	0	4	41	89	
1-2	0	0	0	19	1	1	28	49	
2-3	0	0	0	10	1	1	25	37	
3-4	0	0	0	14	0	1	27	42	
4-5	0	0	0	32	0	4	27	63	
5-6	0	0	0	72	0	12	42	126	
6-7	0	0	0	143	2	22	73	240	
夜間計	0	0	0	763	23	94	464	1,344	
日計	0	0	29	3,960	227	647	1,601	6,435	

合計	観測時間帯	歩行者	自転車	動力付車 二輪	自動車類				自動車類 合計
					乗用車類		貨物車類		
					乗用	バス	小型貨物	普通貨物	
19-20	0	0	1	309	8	42	118	477	
20-21	0	0	0	201	9	32	95	337	
21-22	0	0	1	123	4	12	73	212	
22-23	0	0	0	97	0	15	60	172	
23-24	0	0	0	79	1	7	82	169	
0-1	0	0	0	54	0	8	72	134	
1-2	0	0	0	31	1	1	71	104	
2-3	0	0	0	18	1	4	75	98	
3-4	0	0	0	24	0	1	80	105	
4-5	0	0	0	51	2	8	74	135	
5-6	0	0	0	96	2	20	106	224	
6-7	0	0	0	221	7	42	131	401	
夜間計	0	0	2	1,304	35	192	1,037	2,568	
日計	0	0	54	7,571	443	1,243	3,088	12,345	

道路種別：1 高速自動車国道 路線番号：1101 中央自動車道富士吉田線
 区間番号：5 都留IC～河口湖IC間
 起点・終点：都留市大字下谷 都留IC ～ 富士吉田市新倉 河口湖IC
 天候：雨 観測区分：機械観測（その他） 24時間観測 休日 昼間

* ピーク時

観測時間帯	歩行者	自転車	動力付車 二輪	自動車類				自動車類 合計
				乗用車類		貨物車類		
				乗用	バス	小型貨物	普通貨物	
7-8	0	0	3	147	23	11	14	195
8-9	0	0	2	254	28	12	18	312
9-10	0	0	1	323	28	13	12	376
10-11	0	0	20	424	21	17	17	479
11-12	0	0	6	464	11	9	20	504
12-13	0	0	19	547	23	16	18	604
13-14	0	0	14	562	15	14	22	613
14-15	0	0	5	703	17	14	21	755
15-16	0	0	3	796	24	13	24	857
16-17	0	0	14	759	31	32	29	851
17-18	0	0	8	630	14	22	29	695
18-19	0	0	3	390	6	17	29	442
昼間計	0	0	98	5,999	241	190	253	6,683

観測時間帯	歩行者	自転車	動力付車 二輪	自動車類				自動車類 合計
				乗用車類		貨物車類		
				乗用	バス	小型貨物	普通貨物	
7-8	0	0	0	413	21	10	12	456
8-9	0	0	5	427	26	18	16	487
9-10	0	0	11	478	46	19	31	574
10-11	0	0	5	526	29	16	12	583
11-12	0	0	1	498	19	11	21	549
12-13	0	0	4	353	16	9	22	400
13-14	0	0	0	365	7	10	10	392
14-15	0	0	3	273	10	21	11	315
15-16	0	0	2	291	8	13	16	328
16-17	0	0	13	294	15	8	12	329
17-18	0	0	16	321	19	11	21	372
18-19	0	0	1	243	14	12	18	287
昼間計	0	0	61	4,482	219	169	202	5,072

観測時間帯	歩行者	自転車	動力付車 二輪	自動車類				自動車類 合計
				乗用車類		貨物車類		
				乗用	バス	小型貨物	普通貨物	
7-8	0	0	3	560	33	32	26	651
8-9	0	0	7	681	54	30	34	799
9-10	0	0	12	801	74	32	43	950
10-11	0	0	25	950	50	33	29	1,062
11-12	0	0	7	962	30	20	41	1,053
12-13	0	0	23	900	39	25	40	1,004
13-14	0	0	14	927	22	24	32	1,005
14-15	0	0	8	976	27	35	32	1,070
15-16	0	0	5	1,087	32	26	40	1,185
16-17	0	0	27	1,053	46	40	41	1,180
17-18	0	0	24	951	33	33	50	1,067
18-19	0	0	4	633	20	29	47	729
昼間計	0	0	159	10,481	460	359	455	11,755

道路種別：1 高速自動車国道 路線番号：1101 中央自動車道富士吉田線
 区間番号：5 都留IC～河口湖IC間
 天候：雨 観測区分：機械観測（その他） 24時間観測 休日 夜間
 ピーク比率：ピーク交通量 1,185 P/12h：10.1 P/24h：8.2 昼夜率：1.24

観測時間帯	歩行者	自転車	動力付車 二輪	自動車類				自動車類 合計
				乗用車類		貨物車類		
				乗用	バス	小型貨物	普通貨物	
19-20	0	0	1	299	4	14	17	334
20-21	0	0	0	193	5	12	12	222
21-22	0	0	0	153	2	4	14	173
22-23	0	0	0	82	0	8	18	108
23-24	0	0	1	66	0	4	28	98
0-1	0	0	0	24	0	3	30	57
1-2	0	0	0	17	0	5	36	58
2-3	0	0	0	9	1	0	42	52
3-4	0	0	0	23	1	1	10	35
4-5	0	0	0	37	2	2	6	47
5-6	0	0	0	63	5	4	9	81
6-7	0	0	0	86	6	3	9	104
夜間計	0	0	2	1,052	26	60	231	1,369
日計	0	0	100	7,051	267	250	484	8,052

観測時間帯	歩行者	自転車	動力付車 二輪	自動車類				自動車類 合計
				乗用車類		貨物車類		
				乗用	バス	小型貨物	普通貨物	
19-20	0	0	5	156	14	14	17	201
20-21	0	0	0	144	8	6	10	168
21-22	0	0	0	115	7	1	12	135
22-23	0	0	0	95	2	2	9	108
23-24	0	0	0	75	2	2	13	92
0-1	0	0	0	39	1	5	21	66
1-2	0	0	0	22	0	0	10	32
2-3	0	0	0	27	0	0	13	40
3-4	0	0	0	19	0	1	18	38
4-5	0	0	0	66	0	3	10	79
5-6	0	0	1	149	1	17	15	182
6-7	0	0	2	226	4	24	18	272
夜間計	0	0	8	1,133	39	75	166	1,413
日計	0	0	69	5,615	258	244	368	6,485

観測時間帯	歩行者	自転車	動力付車 二輪	自動車類				自動車類 合計
				乗用車類		貨物車類		
				乗用	バス	小型貨物	普通貨物	
19-20	0	0	6	455	18	28	34	535
20-21	0	0	0	337	13	18	22	390
21-22	0	0	0	268	9	5	26	308
22-23	0	0	0	177	2	10	27	216
23-24	0	0	1	141	2	6	41	190
0-1	0	0	0	63	1	8	51	123
1-2	0	0	0	39	0	5	46	90
2-3	0	0	0	36	1	0	55	92
3-4	0	0	0	42	1	2	28	73
4-5	0	0	0	103	2	5	16	126
5-6	0	0	1	212	6	21	24	263
6-7	0	0	2	312	10	27	27	376
夜間計	0	0	10	2,185	65	135	397	2,782
日計	0	0	169	12,666	525	494	852	14,537

道路種別：1 高速自動車国道 路線番号：1101 中央自動車道富士吉田線
 区間番号：6 河口湖IC～富士吉田IC間
 起点・終点：富士吉田市新倉 河口湖IC ～ 富士吉田市上吉田 富士吉田IC
 天候：晴れ 観測区分：機械観測(その他) 24時間観測 平日 昼間

観測時間帯	歩行者	自転車	動力付車 二輪車	自動車類				自動車類 合計
				乗用車類		貨物車類		
				乗用	バス	小型貨物	普通貨物	
7-8	0	0	0	52	7	11	7	77
8-9	0	0	0	67	7	13	13	100
9-10	0	0	0	82	14	13	20	129
10-11	0	0	0	87	11	7	27	132
11-12	0	0	0	66	1	15	24	106
12-13	0	0	2	65	0	12	16	93
13-14	0	0	0	70	1	9	11	91
14-15	0	0	4	70	7	8	13	98
15-16	0	0	8	84	10	12	11	117
16-17	0	0	0	112	18	16	14	160
17-18	0	0	0	96	7	22	19	144
18-19	0	0	0	59	2	15	8	84
昼間計	0	0	14	910	85	153	183	1,331

観測時間帯	歩行者	自転車	動力付車 二輪車	自動車類				自動車類 合計
				乗用車類		貨物車類		
				乗用	バス	小型貨物	普通貨物	
7-8	0	0	0	71	3	19	14	107
8-9	0	0	1	84	12	17	21	134
9-10	0	0	0	119	22	19	19	179
10-11	0	0	1	138	4	15	25	182
11-12	0	0	0	104	6	11	26	147
12-13	0	0	1	78	1	11	23	113
13-14	0	0	1	77	1	13	19	110
14-15	0	0	0	90	8	14	16	128
15-16	0	0	3	82	7	16	10	115
16-17	0	0	2	71	7	18	14	110
17-18	0	0	1	83	14	16	14	127
18-19	0	0	1	83	8	6	9	106
昼間計	0	0	11	1,080	93	175	210	1,558

観測時間帯	歩行者	自転車	動力付車 二輪車	自動車類				自動車類 合計
				乗用車類		貨物車類		
				乗用	バス	小型貨物	普通貨物	
7-8	0	0	0	123	10	30	21	184
8-9	0	0	1	151	19	30	34	234
9-10	0	0	0	201	36	32	39	308
10-11	0	0	1	225	15	22	52	314
11-12	0	0	0	170	7	26	50	253
12-13	0	0	3	143	1	23	39	206
13-14	0	0	1	147	2	22	30	201
14-15	0	0	4	160	15	22	29	226
15-16	0	0	11	166	17	28	21	232
16-17	0	0	2	183	25	34	28	270
17-18	0	0	1	179	21	38	33	271
18-19	0	0	1	142	10	21	17	190
昼間計	0	0	25	1,990	178	328	393	2,889

道路種別：1 高速自動車国道 路線番号：1101 中央自動車道富士吉田線
 区間番号：6 河口湖IC～富士吉田IC間
 天候：晴れ 観測区分：機械観測(その他) 24時間観測 平日 夜間
 ピーク比率：ピーク交通量 314 P/12h：10.9 P/24h：9.2 昼夜率：1.18

観測時間帯	歩行者	自転車	動力付車 二輪車	自動車類				自動車類 合計
				乗用車類		貨物車類		
				乗用	バス	小型貨物	普通貨物	
19-20	0	0	0	48	1	7	7	63
20-21	0	0	0	24	0	6	5	35
21-22	0	0	0	16	0	3	8	27
22-23	0	0	0	5	0	1	6	12
23-24	0	0	0	9	0	1	4	14
0-1	0	0	0	6	0	1	5	12
1-2	0	0	0	3	0	0	5	8
2-3	0	0	0	4	0	0	6	10
3-4	0	0	0	4	0	0	5	9
4-5	0	0	0	4	0	1	3	8
5-6	0	0	0	9	0	1	5	15
6-7	0	0	0	28	2	4	7	41
夜間計	0	0	0	160	3	25	66	254
日計	0	0	14	1,070	88	178	249	1,585

観測時間帯	歩行者	自転車	動力付車 二輪車	自動車類				自動車類 合計
				乗用車類		貨物車類		
				乗用	バス	小型貨物	普通貨物	
19-20	0	0	0	62	3	5	7	77
20-21	0	0	0	27	0	5	3	35
21-22	0	0	0	12	1	2	4	19
22-23	0	0	0	22	0	1	2	25
23-24	0	0	0	5	1	1	4	11
0-1	0	0	0	4	0	0	5	9
1-2	0	0	0	2	0	0	4	6
2-3	0	0	0	1	2	0	6	9
3-4	0	0	0	3	0	0	2	5
4-5	0	0	0	6	0	1	2	9
5-6	0	0	0	7	0	1	2	10
6-7	0	0	0	28	2	9	11	50
夜間計	0	0	0	179	9	25	52	265
日計	0	0	11	1,259	102	200	262	1,823

観測時間帯	歩行者	自転車	動力付車 二輪車	自動車類				自動車類 合計
				乗用車類		貨物車類		
				乗用	バス	小型貨物	普通貨物	
19-20	0	0	0	110	4	12	14	140
20-21	0	0	0	51	0	11	8	70
21-22	0	0	0	28	1	5	12	46
22-23	0	0	0	27	0	2	8	37
23-24	0	0	0	14	1	2	8	25
0-1	0	0	0	10	0	1	10	21
1-2	0	0	0	5	0	0	9	14
2-3	0	0	0	5	2	0	12	19
3-4	0	0	0	7	0	0	7	14
4-5	0	0	0	10	0	2	5	17
5-6	0	0	0	16	0	2	7	25
6-7	0	0	0	56	4	13	18	91
夜間計	0	0	0	339	12	50	118	519
日計	0	0	25	2,329	190	378	511	3,408

道路種別：1 高速自動車国道 路線番号：1101 中央自動車道富士吉田線
 区間番号：6 河口湖IC～富士吉田IC間
 起点・終点：富士吉田市新倉 河口湖IC ～ 富士吉田市上吉田 富士吉田IC
 天候：雨 観測区分：機械観測(その他) 24時間観測 休日 昼間

観測時間帯	歩行者	自転車	動力付車 二輪車	自動車類				自動車類 合計
				乗用車類		貨物車類		
				乗用	バス	小型貨物	普通貨物	
7-8	0	0	1	67	11	2	2	82
8-9	0	0	0	98	12	3	4	117
9-10	0	0	0	116	21	7	6	150
10-11	0	0	0	158	8	3	2	171
11-12	0	0	7	194	5	5	3	207
12-13	0	0	12	143	2	4	4	153
13-14	0	0	4	170	2	4	10	186
14-15	0	0	0	161	3	4	3	171
15-16	0	0	2	217	9	2	8	236
16-17	0	0	0	216	11	9	10	246
17-18	0	0	1	186	6	4	3	199
18-19	0	0	2	79	1	2	7	89
昼間計	0	0	29	1,805	91	49	62	2,007

観測時間帯	歩行者	自転車	動力付車 二輪車	自動車類				自動車類 合計
				乗用車類		貨物車類		
				乗用	バス	小型貨物	普通貨物	
7-8	0	0	1	78	8	4	4	94
8-9	0	0	0	114	6	1	4	125
9-10	0	0	8	132	14	3	7	156
10-11	0	0	0	146	3	5	4	158
11-12	0	0	1	168	4	1	2	175
12-13	0	0	3	128	5	4	7	144
13-14	0	0	0	161	3	2	2	168
14-15	0	0	3	133	3	2	3	141
15-16	0	0	1	129	5	8	5	147
16-17	0	0	10	135	11	2	4	152
17-18	0	0	18	174	11	5	5	195
18-19	0	0	1	120	8	9	10	147
昼間計	0	0	46	1,618	81	46	57	1,802

観測時間帯	歩行者	自転車	動力付車 二輪車	自動車類				自動車類 合計
				乗用車類		貨物車類		
				乗用	バス	小型貨物	普通貨物	
7-8	0	0	2	145	19	6	6	176
8-9	0	0	0	212	18	4	8	242
9-10	0	0	8	248	35	10	13	306
10-11	0	0	0	304	11	8	6	329
11-12	0	0	8	362	9	6	5	382
12-13	0	0	15	271	7	8	11	297
13-14	0	0	4	331	5	6	12	354
14-15	0	0	3	294	6	6	6	312
15-16	0	0	3	346	14	10	13	383
16-17	0	0	10	351	22	11	14	398
17-18	0	0	19	360	17	9	8	394
18-19	0	0	3	199	9	11	17	236
昼間計	0	0	75	3,423	172	95	119	3,809

道路種別：1 高速自動車国道 路線番号：1101 中央自動車道富士吉田線
 区間番号：6 河口湖IC～富士吉田IC間
 天候：雨 観測区分：機械観測(その他) 24時間観測 休日 夜間
 ピーク比率：ピーク交通量 398 P/12h：10.4 P/24h：8.9 昼夜率：1.18

観測時間帯	歩行者	自転車	動力付車 二輪車	自動車類				自動車類 合計
				乗用車類		貨物車類		
				乗用	バス	小型貨物	普通貨物	
19-20	0	0	0	61	1	2	5	69
20-21	0	0	0	59	1	2	6	68
21-22	0	0	0	33	0	0	1	34
22-23	0	0	0	17	0	3	3	23
23-24	0	0	0	14	0	1	2	17
0-1	0	0	0	6	0	0	3	9
1-2	0	0	0	2	0	1	1	4
2-3	0	0	0	2	0	0	6	8
3-4	0	0	0	11	0	0	1	12
4-5	0	0	0	12	0	0	1	13
5-6	0	0	0	15	1	1	0	17
6-7	0	0	0	34	0	1	2	37
夜間計	0	0	0	266	3	11	31	311
日計	0	0	29	2,071	94	60	93	2,318

観測時間帯	歩行者	自転車	動力付車 二輪車	自動車類				自動車類 合計
				乗用車類		貨物車類		
				乗用	バス	小型貨物	普通貨物	
19-20	0	0	5	61	5	4	4	74
20-21	0	0	0	44	2	3	3	52
21-22	0	0	0	40	0	0	0	40
22-23	0	0	0	23	1	1	5	30
23-24	0	0	0	22	0	0	4	26
0-1	0	0	0	10	2	0	5	17
1-2	0	0	0	5	0	0	3	8
2-3	0	0	0	5	0	0	2	7
3-4	0	0	0	5	0	0	2	7
4-5	0	0	0	8	0	1	0	9
5-6	0	0	1	29	0	4	5	38
6-7	0	0	1	50	1	11	4	66
夜間計	0	0	7	302	11	24	37	374
日計	0	0	53	1,920	92	70	94	2,176

観測時間帯	歩行者	自転車	動力付車 二輪車	自動車類				自動車類 合計
				乗用車類		貨物車類		
				乗用	バス	小型貨物	普通貨物	
19-20	0	0	5	122	6	6	9	143
20-21	0	0	0	103	3	5	9	120
21-22	0	0	0	73	0	0	1	74
22-23	0	0	0	40	1	4	8	53
23-24	0	0	0	36	0	1	6	43
0-1	0	0	0	16	2	0	8	26
1-2	0	0	0	7	0	1	4	12
2-3	0	0	0	7	0	0	8	15
3-4	0	0	0	16	0	0	3	19
4-5	0	0	0	20	0	1	1	22
5-6	0	0	1	44	1	5	5	55
6-7	0	0	1	84	1	12	6	103
夜間計	0	0	7	568	14	35	68	685
日計	0	0	82	3,991	186	130	187	4,494

道路種別：1 高速自動車国道 路線番号：1140 中部横断自動車道
 区間番号：20 南アルプスIC～白根IC間
 起点・終点：南アルプス市吉田 南アルプスIC ～ 南アルプス市在家塚 白根IC
 天候：晴れ 観測区分：機械観測(その他) 24時間観測 平日 昼間

* ピーク時

観測時間帯	歩行者	自転車	動力付車 二輪車	自動車類				自動車類 合計
				乗用車類		貨物車類		
				乗用	バス	小型貨物	普通貨物	
7-8	0	0	0	21	0	5	7	33
8-9	0	0	0	26	2	10	17	55
9-10	0	0	0	20	1	11	14	46
10-11	0	0	0	20	0	8	16	44
11-12	0	0	0	22	0	8	15	45
12-13	0	0	0	26	0	5	15	46
13-14	0	0	0	35	1	7	9	52
14-15	0	0	2	27	4	5	8	44
15-16	0	0	0	26	3	10	6	45
16-17	0	0	0	28	1	11	5	45
17-18	0	0	0	45	1	10	7	63
18-19	0	0	0	39	2	12	4	57
昼間計	0	0	2	335	15	102	123	575

観測時間帯	歩行者	自転車	動力付車 二輪車	自動車類				自動車類 合計
				乗用車類		貨物車類		
				乗用	バス	小型貨物	普通貨物	
7-8	0	0	0	54	0	6	15	75
8-9	0	0	2	54	3	11	10	78
9-10	0	0	0	31	0	6	12	49
10-11	0	0	0	19	1	6	6	32
11-12	0	0	1	21	1	8	6	36
12-13	0	0	0	19	1	3	9	32
13-14	0	0	0	22	0	12	6	40
14-15	0	0	0	16	0	8	7	31
15-16	0	0	0	29	3	3	10	45
16-17	0	0	0	18	3	7	11	39
17-18	0	0	0	23	0	11	5	39
18-19	0	0	0	11	0	6	6	23
昼間計	0	0	3	317	12	87	103	519

観測時間帯	歩行者	自転車	動力付車 二輪車	自動車類				自動車類 合計
				乗用車類		貨物車類		
				乗用	バス	小型貨物	普通貨物	
7-8	0	0	0	75	0	11	22	108
8-9	0	0	2	80	5	21	27	133
9-10	0	0	0	51	1	17	26	95
10-11	0	0	0	39	1	14	22	76
11-12	0	0	1	43	1	16	21	81
12-13	0	0	0	45	1	8	24	78
13-14	0	0	0	57	1	19	15	92
14-15	0	0	2	43	4	13	15	75
15-16	0	0	0	55	6	13	16	90
16-17	0	0	0	46	4	18	16	84
17-18	0	0	0	68	1	21	12	102
18-19	0	0	0	50	2	18	10	80
昼間計	0	0	5	652	27	189	226	1,094

道路種別：1 高速自動車国道 路線番号：1140 中部横断自動車道
 区間番号：20 南アルプスIC～白根IC間
 天候：晴れ 観測区分：機械観測(その他) 24時間観測 平日 夜間
 ピーク比率：ピーク交通量 133 P/12h: 12.2 P/24h: 9.6 昼夜率：1.26

観測時間帯	歩行者	自転車	動力付車 二輪車	自動車類				自動車類 合計
				乗用車類		貨物車類		
				乗用	バス	小型貨物	普通貨物	
19-20	0	0	0	15	0	3	5	23
20-21	0	0	0	9	1	3	2	15
21-22	0	0	0	8	0	1	3	12
22-23	0	0	0	4	0	4	3	11
23-24	0	0	0	6	0	1	4	11
0-1	0	0	0	4	0	0	6	10
1-2	0	0	0	1	0	1	4	6
2-3	0	0	0	1	0	0	7	8
3-4	0	0	0	1	0	1	6	8
4-5	0	0	0	2	0	0	5	7
5-6	0	0	0	0	0	4	12	16
6-7	0	0	0	5	0	4	11	20
夜間計	0	0	0	56	1	22	68	147
日計	0	0	2	391	16	124	191	722

観測時間帯	歩行者	自転車	動力付車 二輪車	自動車類				自動車類 合計
				乗用車類		貨物車類		
				乗用	バス	小型貨物	普通貨物	
19-20	0	0	0	11	0	5	2	18
20-21	0	0	0	10	0	1	6	17
21-22	0	0	0	4	0	1	7	12
22-23	0	0	0	3	0	1	5	9
23-24	0	0	0	2	0	2	4	8
0-1	0	0	0	2	0	0	3	5
1-2	0	0	0	0	0	1	2	3
2-3	0	0	0	2	0	0	1	3
3-4	0	0	0	1	0	0	5	6
4-5	0	0	0	2	0	1	1	4
5-6	0	0	0	12	2	4	8	26
6-7	0	0	0	14	1	6	6	27
夜間計	0	0	0	63	3	22	50	138
日計	0	0	3	380	15	109	153	657

観測時間帯	歩行者	自転車	動力付車 二輪車	自動車類				自動車類 合計
				乗用車類		貨物車類		
				乗用	バス	小型貨物	普通貨物	
19-20	0	0	0	26	0	8	7	41
20-21	0	0	0	19	1	4	8	32
21-22	0	0	0	12	0	2	10	24
22-23	0	0	0	7	0	5	8	20
23-24	0	0	0	8	0	3	8	19
0-1	0	0	0	6	0	0	9	15
1-2	0	0	0	1	0	2	6	9
2-3	0	0	0	3	0	0	8	11
3-4	0	0	0	2	0	1	11	14
4-5	0	0	0	4	0	1	6	11
5-6	0	0	0	12	2	8	20	42
6-7	0	0	0	19	1	10	17	47
夜間計	0	0	0	119	4	44	118	285
日計	0	0	5	771	31	233	344	1,379

道路種別：1 高速自動車国道 路線番号：1140 中部横断自動車道
 区間番号：20 南アルプスIC～白根IC間
 起点・終点：南アルプス市吉田 南アルプスIC ～ 南アルプス市在家塚 白根IC
 天候：曇り 観測区分：機械観測(その他) 24時間観測 休日 昼間

観測時間帯	歩行者	自転車	動力付車 二輪車	自動車類				自動車類 合計
				乗用車類		貨物車類		
				乗用	バス	小型貨物	普通貨物	
7-8	0	0	0	15	1	0	2	18
8-9	0	0	0	17	0	2	2	21
9-10	0	0	2	19	0	0	3	22
10-11	0	0	0	24	0	1	2	27
11-12	0	0	0	30	1	3	2	36
12-13	0	0	0	23	0	1	1	25
13-14	0	0	0	40	0	1	4	45
14-15	0	0	6	49	0	3	2	54
15-16	0	0	4	76	1	7	2	86
16-17	0	0	2	105	3	4	3	115
17-18	0	0	1	96	3	8	3	110
18-19	0	0	1	57	8	5	4	74
昼間計	0	0	16	551	17	35	30	633

* ピーク時

観測時間帯	歩行者	自転車	動力付車 二輪車	自動車類				自動車類 合計
				乗用車類		貨物車類		
				乗用	バス	小型貨物	普通貨物	
7-8	0	0	0	40	4	4	3	51
8-9	0	0	0	60	5	4	4	73
9-10	0	0	0	50	1	4	2	57
10-11	0	0	0	45	2	2	0	49
11-12	0	0	0	48	0	1	0	49
12-13	0	0	0	24	1	1	0	26
13-14	0	0	0	20	1	1	1	23
14-15	0	0	0	30	0	3	2	35
15-16	0	0	2	28	0	0	3	31
16-17	0	0	0	21	2	2	2	27
17-18	0	0	0	30	0	4	3	37
18-19	0	0	1	27	0	1	2	30
昼間計	0	0	3	423	16	27	22	488

*

観測時間帯	歩行者	自転車	動力付車 二輪車	自動車類				自動車類 合計
				乗用車類		貨物車類		
				乗用	バス	小型貨物	普通貨物	
7-8	0	0	0	55	5	4	5	69
8-9	0	0	0	77	5	6	6	94
9-10	0	0	2	69	1	4	5	79
10-11	0	0	0	69	2	3	2	76
11-12	0	0	0	78	1	4	2	85
12-13	0	0	0	47	1	2	1	51
13-14	0	0	0	60	1	2	5	68
14-15	0	0	6	79	0	6	4	89
15-16	0	0	6	104	1	7	5	117
16-17	0	0	2	126	5	6	5	142
17-18	0	0	1	126	3	12	6	147
18-19	0	0	2	84	8	6	6	104
昼間計	0	0	19	974	33	62	52	1,121

*

道路種別：1 高速自動車国道 路線番号：1140 中部横断自動車道
 区間番号：20 南アルプスIC～白根IC間
 天候：曇り 観測区分：機械観測(その他) 24時間観測 休日 夜間
 ピーク比率：ピーク交通量 147 P/12h: 13.1 P/24h: 10.4 昼夜率：1.27

観測時間帯	歩行者	自転車	動力付車 二輪車	自動車類				自動車類 合計
				乗用車類		貨物車類		
				乗用	バス	小型貨物	普通貨物	
19-20	0	0	0	32	1	2	1	36
20-21	0	0	0	23	1	2	1	27
21-22	0	0	0	17	1	3	3	24
22-23	0	0	0	8	0	0	1	9
23-24	0	0	0	6	0	0	1	7
0-1	0	0	0	7	0	0	2	9
1-2	0	0	0	1	0	1	1	3
2-3	0	0	0	1	0	1	2	4
3-4	0	0	0	1	0	1	0	2
4-5	0	0	0	4	0	0	1	5
5-6	0	0	0	3	0	1	5	9
6-7	0	0	0	7	1	2	1	11
夜間計	0	0	0	110	4	13	19	146
日計	0	0	16	661	21	48	49	779

観測時間帯	歩行者	自転車	動力付車 二輪車	自動車類				自動車類 合計
				乗用車類		貨物車類		
				乗用	バス	小型貨物	普通貨物	
19-20	0	0	1	16	0	4	0	20
20-21	0	0	0	10	0	0	2	12
21-22	0	0	0	11	0	1	3	15
22-23	0	0	0	11	0	1	1	13
23-24	0	0	0	5	0	0	2	7
0-1	0	0	0	5	0	0	1	6
1-2	0	0	0	3	0	0	0	3
2-3	0	0	0	3	0	0	1	4
3-4	0	0	0	4	0	0	1	5
4-5	0	0	0	7	0	1	0	8
5-6	0	0	0	17	1	2	2	22
6-7	0	0	0	33	1	1	2	37
夜間計	0	0	1	125	2	10	15	152
日計	0	0	4	548	18	37	37	640

観測時間帯	歩行者	自転車	動力付車 二輪車	自動車類				自動車類 合計
				乗用車類		貨物車類		
				乗用	バス	小型貨物	普通貨物	
19-20	0	0	1	48	1	6	1	56
20-21	0	0	0	33	1	2	3	39
21-22	0	0	0	28	1	4	6	39
22-23	0	0	0	19	0	1	2	22
23-24	0	0	0	11	0	0	3	14
0-1	0	0	0	12	0	0	3	15
1-2	0	0	0	4	0	1	1	6
2-3	0	0	0	4	0	1	3	8
3-4	0	0	0	5	0	1	1	7
4-5	0	0	0	11	0	1	1	13
5-6	0	0	0	20	1	3	7	31
6-7	0	0	0	40	2	3	3	48
夜間計	0	0	1	235	6	23	34	298
日計	0	0	20	1,209	39	85	86	1,419

道路種別：1 高速自動車国道 路線番号：1140 中部横断自動車道
 区間番号：21 白根IC～双葉JCT間
 起点・終点：南アルプス市在家塚 白根IC ～ 甲斐市竜地 双葉JCT
 天候：晴れ 観測区分：機械観測(その他) 24時間観測 平日 昼間

観測時間帯	歩行者	自転車	動力付車 二輪車	自動車類				自動車類 合計
				乗用車類		貨物車類		
				乗用	バス	小型貨物	普通貨物	
7-8	0	0	0	44	0	19	24	87
8-9	0	0	0	60	2	24	32	118
9-10	0	0	1	35	1	19	20	75
10-11	0	0	0	41	0	12	28	81
11-12	0	0	0	44	0	15	21	80
12-13	0	0	1	46	0	5	31	82
13-14	0	0	0	53	1	22	16	92
14-15	0	0	2	42	4	19	22	87
15-16	0	0	0	51	3	23	14	91
16-17	0	0	0	55	2	22	13	92
17-18	0	0	0	82	3	16	6	107
18-19	0	0	0	68	3	16	18	105
昼間計	0	0	4	621	19	212	245	1,097

観測時間帯	歩行者	自転車	動力付車 二輪車	自動車類				自動車類 合計
				乗用車類		貨物車類		
				乗用	バス	小型貨物	普通貨物	
7-8	0	0	0	108	5	20	25	158
8-9	0	0	1	91	3	23	26	143
9-10	0	0	1	53	2	9	30	94
10-11	0	0	0	41	1	13	16	71
11-12	0	0	0	36	1	15	13	65
12-13	0	0	1	47	1	16	13	77
13-14	0	0	0	46	0	18	16	80
14-15	0	0	0	35	0	16	18	69
15-16	0	0	0	48	0	15	12	75
16-17	0	0	0	39	6	19	19	83
17-18	0	0	0	59	0	20	15	94
18-19	0	0	0	42	0	16	10	68
昼間計	0	0	3	645	19	200	213	1,077

観測時間帯	歩行者	自転車	動力付車 二輪車	自動車類				自動車類 合計
				乗用車類		貨物車類		
				乗用	バス	小型貨物	普通貨物	
7-8	0	0	0	152	5	39	49	245
8-9	0	0	1	151	5	47	58	261
9-10	0	0	2	88	3	28	50	169
10-11	0	0	0	82	1	25	44	152
11-12	0	0	0	80	1	30	34	145
12-13	0	0	2	93	1	21	44	159
13-14	0	0	0	99	1	40	32	172
14-15	0	0	2	77	4	35	40	156
15-16	0	0	0	99	3	38	26	166
16-17	0	0	0	94	8	41	32	175
17-18	0	0	0	141	3	36	21	201
18-19	0	0	0	110	3	32	28	173
昼間計	0	0	7	1,266	38	412	458	2,174

道路種別：1 高速自動車国道 路線番号：1140 中部横断自動車道
 区間番号：21 白根IC～双葉JCT間
 天候：晴れ 観測区分：機械観測(その他) 24時間観測 平日 夜間
 ピーク比率：ピーク交通量 261 P/12h：12.0 P/24h：9.5 昼夜率：1.27

観測時間帯	歩行者	自転車	動力付車 二輪車	自動車類				自動車類 合計
				乗用車類		貨物車類		
				乗用	バス	小型貨物	普通貨物	
19-20	0	0	0	42	0	4	11	57
20-21	0	0	0	19	1	4	5	29
21-22	0	0	0	18	0	3	8	29
22-23	0	0	0	7	0	6	8	21
23-24	0	0	0	6	0	3	13	22
0-1	0	0	0	5	0	0	14	19
1-2	0	0	0	3	0	1	8	12
2-3	0	0	0	1	0	0	13	14
3-4	0	0	0	1	0	1	15	17
4-5	0	0	0	2	0	0	15	17
5-6	0	0	0	1	0	4	19	24
6-7	0	0	0	6	0	5	19	30
夜間計	0	0	0	111	1	31	148	291
日計	0	0	4	732	20	243	393	1,388

観測時間帯	歩行者	自転車	動力付車 二輪車	自動車類				自動車類 合計
				乗用車類		貨物車類		
				乗用	バス	小型貨物	普通貨物	
19-20	0	0	0	26	0	13	7	46
20-21	0	0	0	22	0	4	12	38
21-22	0	0	1	7	0	2	18	27
22-23	0	0	0	11	0	2	15	28
23-24	0	0	0	3	0	2	12	17
0-1	0	0	0	2	0	1	10	13
1-2	0	0	0	4	0	1	4	9
2-3	0	0	0	3	0	2	6	11
3-4	0	0	0	1	0	0	11	12
4-5	0	0	0	6	0	2	11	19
5-6	0	0	0	13	2	4	11	30
6-7	0	0	0	22	1	6	13	42
夜間計	0	0	1	120	3	39	130	292
日計	0	0	4	765	22	239	343	1,369

観測時間帯	歩行者	自転車	動力付車 二輪車	自動車類				自動車類 合計
				乗用車類		貨物車類		
				乗用	バス	小型貨物	普通貨物	
19-20	0	0	0	68	0	17	18	103
20-21	0	0	0	41	1	8	17	67
21-22	0	0	1	25	0	5	26	56
22-23	0	0	0	18	0	8	23	49
23-24	0	0	0	9	0	5	25	39
0-1	0	0	0	7	0	1	24	32
1-2	0	0	0	7	0	2	12	21
2-3	0	0	0	4	0	2	19	25
3-4	0	0	0	2	0	1	26	29
4-5	0	0	0	8	0	2	26	36
5-6	0	0	0	14	2	8	30	54
6-7	0	0	0	28	1	11	32	72
夜間計	0	0	1	231	4	70	278	583
日計	0	0	8	1,497	42	482	736	2,757

道路種別：1 高速自動車国道 路線番号：1140 中部横断自動車道
 区間番号：21 白根IC～双葉JCT間
 起点・終点：南アルプス市在家塚 白根IC ～ 甲斐市竜地 双葉JCT
 天候：曇り 観測区分：機械観測(その他) 24時間観測 休日 昼間

観測時間帯	歩行者	自転車	動力付車 二輪車	自動車類				自動車類 合計
				乗用車類		貨物車類		
				乗用	バス	小型貨物	普通貨物	
7-8	0	0	0	19	1	1	7	28
8-9	0	0	0	35	1	2	6	44
9-10	0	0	2	49	1	1	8	59
10-11	0	0	0	55	0	3	7	65
11-12	0	0	0	50	1	5	4	60
12-13	0	0	0	39	0	3	4	46
13-14	0	0	1	57	0	6	9	72
14-15	0	0	6	80	1	5	10	96
15-16	0	0	4	120	3	9	2	134
16-17	0	0	2	159	4	11	4	178
17-18	0	0	1	147	3	9	7	166
18-19	0	0	1	78	9	6	7	100
昼間計	0	0	17	888	24	61	75	1,048

観測時間帯	歩行者	自転車	動力付車 二輪車	自動車類				自動車類 合計
				乗用車類		貨物車類		
				乗用	バス	小型貨物	普通貨物	
7-8	0	0	0	62	7	7	4	80
8-9	0	0	0	95	8	6	3	112
9-10	0	0	0	76	1	6	9	92
10-11	0	0	0	91	2	3	1	97
11-12	0	0	0	82	1	2	2	87
12-13	0	0	0	41	1	6	1	49
13-14	0	0	0	57	2	3	3	65
14-15	0	0	1	51	2	5	5	63
15-16	0	0	2	52	2	4	4	62
16-17	0	0	1	54	4	2	5	65
17-18	0	0	0	52	0	6	4	62
18-19	0	0	1	43	0	3	4	50
昼間計	0	0	5	756	30	53	45	884

観測時間帯	歩行者	自転車	動力付車 二輪車	自動車類				自動車類 合計
				乗用車類		貨物車類		
				乗用	バス	小型貨物	普通貨物	
7-8	0	0	0	81	8	8	11	108
8-9	0	0	0	130	9	8	9	156
9-10	0	0	2	125	2	7	17	151
10-11	0	0	0	146	2	6	8	162
11-12	0	0	0	132	2	7	6	147
12-13	0	0	0	80	1	9	5	95
13-14	0	0	1	114	2	9	12	137
14-15	0	0	7	131	3	10	15	159
15-16	0	0	6	172	5	13	6	196
16-17	0	0	3	213	8	13	9	243
17-18	0	0	1	199	3	15	11	228
18-19	0	0	2	121	9	9	11	150
昼間計	0	0	22	1,644	54	114	120	1,932

道路種別：1 高速自動車国道 路線番号：1140 中部横断自動車道
 区間番号：21 白根IC～双葉JCT間
 天候：曇り 観測区分：機械観測(その他) 24時間観測 休日 夜間
 ピーク比率：ピーク交通量 243 P/12h: 12.6 P/24h: 10.0 昼夜率：1.26

観測時間帯	歩行者	自転車	動力付車 二輪車	自動車類				自動車類 合計
				乗用車類		貨物車類		
				乗用	バス	小型貨物	普通貨物	
19-20	0	0	0	50	1	4	5	60
20-21	0	0	0	35	2	2	4	43
21-22	0	0	0	31	1	3	4	39
22-23	0	0	0	15	0	1	4	20
23-24	0	0	0	12	0	1	4	17
0-1	0	0	0	9	0	0	6	15
1-2	0	0	0	5	0	2	1	8
2-3	0	0	0	2	0	2	5	9
3-4	0	0	0	4	0	1	1	6
4-5	0	0	0	6	0	0	4	10
5-6	0	0	0	3	1	2	7	13
6-7	0	0	0	9	1	1	4	15
夜間計	0	0	0	181	6	19	49	255
日計	0	0	17	1,069	30	80	124	1,303

観測時間帯	歩行者	自転車	動力付車 二輪車	自動車類				自動車類 合計
				乗用車類		貨物車類		
				乗用	バス	小型貨物	普通貨物	
19-20	0	0	1	25	0	4	2	31
20-21	0	0	0	18	0	0	3	21
21-22	0	0	0	20	0	1	5	26
22-23	0	0	0	15	0	1	10	26
23-24	0	0	0	11	0	1	4	16
0-1	0	0	0	6	0	0	8	14
1-2	0	0	0	2	0	0	2	4
2-3	0	0	0	5	0	0	6	11
3-4	0	0	0	3	0	0	6	9
4-5	0	0	0	10	0	1	1	12
5-6	0	0	0	23	1	1	2	27
6-7	0	0	0	48	3	2	4	57
夜間計	0	0	1	186	4	11	53	254
日計	0	0	6	942	34	64	98	1,138

観測時間帯	歩行者	自転車	動力付車 二輪車	自動車類				自動車類 合計
				乗用車類		貨物車類		
				乗用	バス	小型貨物	普通貨物	
19-20	0	0	1	75	1	8	7	91
20-21	0	0	0	53	2	2	7	64
21-22	0	0	0	51	1	4	9	65
22-23	0	0	0	30	0	2	14	46
23-24	0	0	0	23	0	2	8	33
0-1	0	0	0	15	0	0	14	29
1-2	0	0	0	7	0	2	3	12
2-3	0	0	0	7	0	2	11	20
3-4	0	0	0	7	0	1	7	15
4-5	0	0	0	16	0	1	5	22
5-6	0	0	0	26	2	3	9	40
6-7	0	0	0	57	4	3	8	72
夜間計	0	0	1	367	10	30	102	509
日計	0	0	23	2,011	64	144	222	2,441

道路種別：3 一般国道 路線番号：138 一般国道138号(東富士五湖道)

区間番号：1051 富士吉田IC～山中湖IC間
 起点・終点：富士吉田市上吉田 富士吉田IC ～ 南都留郡山中湖村山中 山中湖IC
 天候：晴れ 観測区分：人手観測 24時間観測 平日 昼間

* ピーク時

観測時間帯	歩行者	自転車	動力付車 二輪車	自動車類				自動車類 合計
				乗用車類		貨物車類		
				乗用	バス	小型貨物	普通貨物	
7-8	0	0	0	103	8	13	17	141
8-9	0	0	0	130	10	27	23	190
9-10	0	0	1	183	21	26	28	258
10-11	0	0	0	189	9	21	44	263
11-12	0	0	5	153	5	18	27	203
12-13	0	0	2	136	0	23	25	184
13-14	0	0	0	155	4	14	18	191
14-15	0	0	4	126	13	16	22	177
15-16	0	0	8	166	24	17	25	232
16-17	0	0	3	184	18	21	23	246
17-18	0	0	0	154	12	41	19	226
18-19	0	0	0	91	4	27	18	140
昼間計	0	0	23	1,770	128	264	289	2,451

観測時間帯	歩行者	自転車	動力付車 二輪車	自動車類				自動車類 合計
				乗用車類		貨物車類		
				乗用	バス	小型貨物	普通貨物	
7-8	0	0	0	124	7	35	16	182
8-9	0	0	1	151	17	30	22	220
9-10	0	0	2	160	26	26	36	248
10-11	0	0	0	121	15	16	29	181
11-12	0	0	0	162	8	18	35	223
12-13	0	0	1	148	7	23	30	208
13-14	0	0	2	133	2	17	31	183
14-15	0	0	0	178	15	23	25	241
15-16	0	0	5	185	17	22	18	242
16-17	0	0	2	191	14	38	17	260
17-18	0	0	2	214	14	30	14	272
18-19	0	0	1	123	12	24	10	169
昼間計	0	0	16	1,890	154	302	283	2,629

観測時間帯	歩行者	自転車	動力付車 二輪車	自動車類				自動車類 合計
				乗用車類		貨物車類		
				乗用	バス	小型貨物	普通貨物	
7-8	0	0	0	227	15	48	33	323
8-9	0	0	1	281	27	57	45	410
9-10	0	0	3	343	47	52	64	506
10-11	0	0	0	310	24	37	73	444
11-12	0	0	5	315	13	36	62	426
12-13	0	0	3	284	7	46	55	392
13-14	0	0	2	288	6	31	49	374
14-15	0	0	4	304	28	39	47	418
15-16	0	0	13	351	41	39	43	474
16-17	0	0	5	375	32	59	40	506
17-18	0	0	2	368	26	71	33	498
18-19	0	0	1	214	16	51	28	309
昼間計	0	0	39	3,660	282	566	572	5,080

道路種別：3 一般国道 路線番号：138 一般国道138号(東富士五湖道)

区間番号：1051 富士吉田IC～山中湖IC間
 天候：晴れ 観測区分：人手観測 24時間観測 平日 夜間
 ピーク比率：ピーク交通量 506 P/12h：10.0 P/24h：8.5 昼夜率：1.17

観測時間帯	歩行者	自転車	動力付車 二輪車	自動車類				自動車類 合計
				乗用車類		貨物車類		
				乗用	バス	小型貨物	普通貨物	
19-20	0	0	0	83	2	8	9	102
20-21	0	0	0	49	1	4	8	62
21-22	0	0	0	22	0	4	7	33
22-23	0	0	0	21	1	0	7	29
23-24	0	0	0	18	0	0	3	21
0-1	0	0	0	10	0	1	7	18
1-2	0	0	0	8	0	0	3	11
2-3	0	0	0	6	0	2	7	15
3-4	0	0	0	6	0	0	5	11
4-5	0	0	0	8	0	1	6	15
5-6	0	0	0	26	0	3	8	37
6-7	0	0	0	51	4	16	14	85
夜間計	0	0	0	308	8	39	84	439
日計	0	0	23	2,078	136	303	373	2,890

観測時間帯	歩行者	自転車	動力付車 二輪車	自動車類				自動車類 合計
				乗用車類		貨物車類		
				乗用	バス	小型貨物	普通貨物	
19-20	0	0	0	88	6	13	9	116
20-21	0	0	0	51	1	10	3	65
21-22	0	0	0	33	1	3	3	40
22-23	0	0	0	28	0	5	3	36
23-24	0	0	0	12	0	1	5	18
0-1	0	0	0	10	1	2	5	18
1-2	0	0	0	4	0	0	6	10
2-3	0	0	0	4	2	0	8	14
3-4	0	0	0	3	0	1	4	8
4-5	0	0	1	11	0	0	2	13
5-6	0	0	0	12	1	4	4	21
6-7	0	0	0	36	4	9	12	61
夜間計	0	0	1	292	16	48	64	420
日計	0	0	17	2,182	170	350	347	3,049

観測時間帯	歩行者	自転車	動力付車 二輪車	自動車類				自動車類 合計
				乗用車類		貨物車類		
				乗用	バス	小型貨物	普通貨物	
19-20	0	0	0	171	8	21	18	218
20-21	0	0	0	100	2	14	11	127
21-22	0	0	0	55	1	7	10	73
22-23	0	0	0	49	1	5	10	65
23-24	0	0	0	30	0	1	8	39
0-1	0	0	0	20	1	3	12	36
1-2	0	0	0	12	0	0	9	21
2-3	0	0	0	10	2	2	15	29
3-4	0	0	0	9	0	1	9	19
4-5	0	0	1	19	0	1	8	28
5-6	0	0	0	38	1	7	12	58
6-7	0	0	0	87	8	25	26	146
夜間計	0	0	1	600	24	87	148	859
日計	0	0	40	4,260	306	653	720	5,939

道路種別：3 一般国道 路線番号：138 一般国道138号（東富士五湖道）

区間番号：1051 富士吉田IC～山中湖IC間
 起点・終点：富士吉田市上吉田 富士吉田IC ～ 南都留郡山中湖村山中 山中湖IC
 天候：雨 観測区分：人手観測 24時間観測 休日 昼間

* ピーク時

観測時間帯	歩行者	自転車	動力付車 二輪車	自動車類				自動車類 合計
				乗用車類		貨物車類		
				乗用	バス	小型貨物	普通貨物	
7-8	0	0	1	195	14	7	5	221
8-9	0	0	3	155	28	9	4	196
9-10	0	0	0	222	33	12	9	276
10-11	0	0	0	308	7	10	5	330
11-12	0	0	15	342	9	9	4	364
12-13	0	0	16	266	3	10	5	284
13-14	0	0	0	299	6	4	6	315
14-15	0	0	0	175	9	2	3	189
15-16	0	0	1	237	17	11	3	268
16-17	0	0	4	311	15	10	9	345
17-18	0	0	1	283	16	8	6	313
18-19	0	0	2	144	3	6	9	162
昼間計	0	0	43	2,937	160	98	68	3,263

観測時間帯	歩行者	自転車	動力付車 二輪車	自動車類				自動車類 合計
				乗用車類		貨物車類		
				乗用	バス	小型貨物	普通貨物	
7-8	0	0	1	112	9	5	7	133
8-9	0	0	0	151	14	6	6	177
9-10	0	0	12	235	25	5	2	267
10-11	0	0	5	285	10	13	3	311
11-12	0	0	0	339	11	7	3	360
12-13	0	0	4	271	19	7	10	307
13-14	0	0	9	305	14	7	2	328
14-15	0	0	4	370	14	11	4	399
15-16	0	0	4	337	4	13	0	354
16-17	0	0	10	383	20	20	9	432
17-18	0	0	19	391	18	11	5	425
18-19	0	0	5	269	13	12	8	302
昼間計	0	0	73	3,448	171	117	59	3,795

観測時間帯	歩行者	自転車	動力付車 二輪車	自動車類				自動車類 合計
				乗用車類		貨物車類		
				乗用	バス	小型貨物	普通貨物	
7-8	0	0	2	307	23	12	12	354
8-9	0	0	3	306	42	15	10	373
9-10	0	0	12	457	58	17	11	543
10-11	0	0	5	593	17	23	8	641
11-12	0	0	15	681	20	16	7	724
12-13	0	0	20	537	22	17	15	591
13-14	0	0	9	604	20	11	8	643
14-15	0	0	4	545	23	13	7	588
15-16	0	0	5	574	21	24	3	622
16-17	0	0	14	694	35	30	18	777
17-18	0	0	20	674	34	19	11	738
18-19	0	0	7	413	16	18	17	464
昼間計	0	0	116	6,385	331	215	127	7,058

道路種別：3 一般国道 路線番号：138 一般国道138号（東富士五湖道）

区間番号：1051 富士吉田IC～山中湖IC間
 天候：雨 観測区分：人手観測 24時間観測 休日 夜間
 ピーク比率：ピーク交通量 777 P/12h：11.0 P/24h：9.5 昼夜率：1.16

観測時間帯	歩行者	自転車	動力付車 二輪車	自動車類				自動車類 合計
				乗用車類		貨物車類		
				乗用	バス	小型貨物	普通貨物	
19-20	0	0	0	102	8	5	4	119
20-21	0	0	3	91	1	2	2	96
21-22	0	0	1	51	0	1	2	54
22-23	0	0	0	29	0	1	4	34
23-24	0	0	0	21	1	1	2	25
0-1	0	0	0	14	0	0	6	20
1-2	0	0	0	8	0	1	0	9
2-3	0	0	0	4	0	1	7	12
3-4	0	0	0	11	0	0	1	12
4-5	0	0	0	25	0	2	0	27
5-6	0	0	0	41	3	2	3	49
6-7	0	0	11	91	1	6	2	100
夜間計	0	0	15	488	14	22	33	557
日計	0	0	58	3,425	174	120	101	3,820

観測時間帯	歩行者	自転車	動力付車 二輪車	自動車類				自動車類 合計
				乗用車類		貨物車類		
				乗用	バス	小型貨物	普通貨物	
19-20	0	0	7	140	11	13	3	167
20-21	0	0	0	94	3	5	3	105
21-22	0	0	0	76	0	3	3	82
22-23	0	0	0	36	1	2	4	43
23-24	0	0	0	27	0	6	2	35
0-1	0	0	0	11	2	0	3	16
1-2	0	0	0	8	0	0	5	13
2-3	0	0	0	5	0	0	1	6
3-4	0	0	0	6	0	0	1	7
4-5	0	0	0	15	0	2	1	18
5-6	0	0	0	26	0	4	3	33
6-7	0	0	4	66	2	12	1	81
夜間計	0	0	11	510	19	47	30	606
日計	0	0	84	3,958	190	164	89	4,401

観測時間帯	歩行者	自転車	動力付車 二輪車	自動車類				自動車類 合計
				乗用車類		貨物車類		
				乗用	バス	小型貨物	普通貨物	
19-20	0	0	7	242	19	18	7	286
20-21	0	0	3	185	4	7	5	201
21-22	0	0	1	127	0	4	5	136
22-23	0	0	0	65	1	3	8	77
23-24	0	0	0	48	1	7	4	60
0-1	0	0	0	25	2	0	9	36
1-2	0	0	0	16	0	1	5	22
2-3	0	0	0	9	0	1	8	18
3-4	0	0	0	17	0	0	2	19
4-5	0	0	0	40	0	4	1	45
5-6	0	0	0	67	3	6	6	82
6-7	0	0	15	157	3	18	3	181
夜間計	0	0	26	998	33	69	63	1,163
日計	0	0	142	7,383	364	284	190	8,221

道路種別：3 一般国道 路線番号：138 一般国道138号（東富士五湖道）

区間番号：1052 山中湖IC～山梨県・静岡県境間

起点・終点：南都留郡山中湖村山中 山中湖IC ～ 富士吉田市上吉田 山梨県・静岡県

天候：晴れ 観測区分：人手観測 24時間観測 平日 昼間

* ピーク時

観測時間帯	歩行者	自転車	動力付車 二輪車	自動車類				自動車類 合計
				乗用車類		貨物車類		
				乗用	バス	小型貨物	普通貨物	
7-8	0	0	2	111	8	17	25	161
8-9	0	0	0	137	7	45	26	215
9-10	0	0	1	215	21	34	28	298
10-11	0	0	1	206	10	33	52	301
11-12	0	0	4	206	7	26	41	280
12-13	0	0	3	153	2	29	33	217
13-14	0	0	0	173	8	20	25	226
14-15	0	0	0	143	20	25	26	214
15-16	0	0	8	177	25	21	33	256
16-17	0	0	2	199	19	28	16	262
17-18	0	0	0	164	15	34	19	232
18-19	0	0	0	135	6	20	23	184
昼間計	0	0	21	2,019	148	332	347	2,846

観測時間帯	歩行者	自転車	動力付車 二輪車	自動車類				自動車類 合計
				乗用車類		貨物車類		
				乗用	バス	小型貨物	普通貨物	
7-8	0	0	0	107	8	38	17	170
8-9	0	0	1	117	16	47	27	207
9-10	0	0	2	185	21	29	47	282
10-11	0	0	0	141	20	18	46	225
11-12	0	0	0	177	10	18	46	251
12-13	0	0	2	153	6	23	32	214
13-14	0	0	1	140	8	24	37	209
14-15	0	0	0	185	14	23	25	247
15-16	0	0	7	213	20	33	27	293
16-17	0	0	1	238	17	44	20	319
17-18	0	0	2	263	14	38	19	334
18-19	0	0	1	145	10	26	17	198
昼間計	0	0	17	2,064	164	361	360	2,949

観測時間帯	歩行者	自転車	動力付車 二輪車	自動車類				自動車類 合計
				乗用車類		貨物車類		
				乗用	バス	小型貨物	普通貨物	
7-8	0	0	2	218	16	55	42	331
8-9	0	0	1	254	23	92	53	422
9-10	0	0	3	400	42	63	75	580
10-11	0	0	1	347	30	51	98	526
11-12	0	0	4	383	17	44	87	531
12-13	0	0	5	306	8	52	65	431
13-14	0	0	1	313	16	44	62	435
14-15	0	0	0	328	34	48	51	461
15-16	0	0	15	390	45	54	60	549
16-17	0	0	3	437	36	72	36	581
17-18	0	0	2	427	29	72	38	566
18-19	0	0	1	280	16	46	40	382
昼間計	0	0	38	4,083	312	693	707	5,795

道路種別：3 一般国道 路線番号：138 一般国道138号（東富士五湖道）

区間番号：1052 山中湖IC～山梨県・静岡県境間

天候：晴れ 観測区分：人手観測 24時間観測 平日 夜間

ピーク比率：ピーク交通量 581 P/12h：10.0 P/24h：8.3 昼夜率：1.20

観測時間帯	歩行者	自転車	動力付車 二輪車	自動車類				自動車類 合計
				乗用車類		貨物車類		
				乗用	バス	小型貨物	普通貨物	
19-20	0	0	0	97	2	15	10	124
20-21	0	0	0	66	0	13	9	88
21-22	0	0	0	46	0	6	8	60
22-23	0	0	0	40	1	1	7	49
23-24	0	0	0	23	0	3	4	30
0-1	0	0	0	19	0	1	6	26
1-2	0	0	0	16	0	0	6	22
2-3	0	0	0	8	0	1	11	20
3-4	0	0	0	5	0	1	7	13
4-5	0	0	0	15	0	3	17	35
5-6	0	0	0	29	0	3	11	43
6-7	0	0	0	70	4	20	18	112
夜間計	0	0	0	434	7	67	114	622
日計	0	0	21	2,453	155	399	461	3,468

観測時間帯	歩行者	自転車	動力付車 二輪車	自動車類				自動車類 合計
				乗用車類		貨物車類		
				乗用	バス	小型貨物	普通貨物	
19-20	0	0	0	106	6	11	9	132
20-21	0	0	0	60	0	13	3	76
21-22	0	0	0	44	1	11	8	64
22-23	0	0	0	35	0	5	7	47
23-24	0	0	0	17	0	0	6	23
0-1	0	0	0	12	1	2	7	22
1-2	0	0	0	2	0	0	6	8
2-3	0	0	0	3	2	1	10	16
3-4	0	0	0	5	0	2	11	18
4-5	0	0	0	15	0	2	5	22
5-6	0	0	0	15	1	6	13	35
6-7	0	0	0	55	4	23	16	98
夜間計	0	0	0	369	15	76	101	561
日計	0	0	17	2,433	179	437	461	3,510

観測時間帯	歩行者	自転車	動力付車 二輪車	自動車類				自動車類 合計
				乗用車類		貨物車類		
				乗用	バス	小型貨物	普通貨物	
19-20	0	0	0	203	8	26	19	256
20-21	0	0	0	126	0	26	12	164
21-22	0	0	0	90	1	17	16	124
22-23	0	0	0	75	1	6	14	96
23-24	0	0	0	40	0	3	10	53
0-1	0	0	0	31	1	3	13	48
1-2	0	0	0	18	0	0	12	30
2-3	0	0	0	11	2	2	21	36
3-4	0	0	0	10	0	3	18	31
4-5	0	0	0	30	0	5	22	57
5-6	0	0	0	44	1	9	24	78
6-7	0	0	0	125	8	43	34	210
夜間計	0	0	0	803	22	143	215	1,183
日計	0	0	38	4,886	334	836	922	6,978

道路種別：3 一般国道 路線番号：138 一般国道138号（東富士五湖道）

区間番号：1052 山中湖IC～山梨県・静岡県境間

起点・終点：南都留郡山中湖村山中 山中湖IC ～ 富士吉田市上吉田 山梨県・静岡県

天候：雨 観測区分：人手観測 24時間観測 休日 昼間

* ピーク時

観測時間帯	歩行者	自転車	動力付車 二輪車	自動車類				自動車類 合計
				乗用車類		貨物車類		
				乗用	バス	小型貨物	普通貨物	
7-8	0	0	2	252	15	10	8	285
8-9	0	0	0	241	23	11	5	280
9-10	0	0	2	265	32	13	4	314
10-11	0	0	0	325	14	8	1	348
11-12	0	0	16	280	24	8	5	317
12-13	0	0	18	232	10	9	5	256
13-14	0	0	0	248	9	9	9	275
14-15	0	0	1	252	15	9	1	277
15-16	0	0	2	316	26	3	5	350
16-17	0	0	4	362	16	3	4	385
17-18	0	0	5	263	26	6	7	302
18-19	0	0	4	178	15	8	11	212
昼間計	0	0	54	3,214	225	97	65	3,601

観測時間帯	歩行者	自転車	動力付車 二輪車	自動車類				自動車類 合計
				乗用車類		貨物車類		
				乗用	バス	小型貨物	普通貨物	
7-8	0	0	1	117	12	13	6	148
8-9	0	0	0	187	23	5	3	218
9-10	0	0	1	336	28	9	1	374
10-11	0	0	12	376	19	15	4	414
11-12	0	0	0	411	10	7	6	434
12-13	0	0	4	380	19	14	12	425
13-14	0	0	7	434	17	8	4	463
14-15	0	0	6	451	11	14	4	480
15-16	0	0	4	404	11	13	5	433
16-17	0	0	11	466	17	13	8	504
17-18	0	0	19	416	21	14	3	454
18-19	0	0	2	315	14	17	11	357
昼間計	0	0	67	4,293	202	142	67	4,704

観測時間帯	歩行者	自転車	動力付車 二輪車	自動車類				自動車類 合計
				乗用車類		貨物車類		
				乗用	バス	小型貨物	普通貨物	
7-8	0	0	3	369	27	23	14	433
8-9	0	0	0	428	46	16	8	498
9-10	0	0	3	601	60	22	5	688
10-11	0	0	12	701	33	23	5	762
11-12	0	0	16	691	34	15	11	751
12-13	0	0	22	612	29	23	17	681
13-14	0	0	7	682	26	17	13	738
14-15	0	0	7	703	26	23	5	757
15-16	0	0	6	720	37	16	10	783
16-17	0	0	15	828	33	16	12	889
17-18	0	0	24	679	47	20	10	756
18-19	0	0	6	493	29	25	22	569
昼間計	0	0	121	7,507	427	239	132	8,305

道路種別：3 一般国道 路線番号：138 一般国道138号（東富士五湖道）

区間番号：1052 山中湖IC～山梨県・静岡県境間

天候：雨 観測区分：人手観測 24時間観測 休日 夜間

ピーク比率：ピーク交通量 889 P/12h：10.7 P/24h：9.0 昼夜率：1.19

観測時間帯	歩行者	自転車	動力付車 二輪車	自動車類				自動車類 合計
				乗用車類		貨物車類		
				乗用	バス	小型貨物	普通貨物	
19-20	0	0	0	173	9	7	5	194
20-21	0	0	0	139	3	7	4	153
21-22	0	0	1	87	0	3	2	92
22-23	0	0	0	54	1	6	3	64
23-24	0	0	1	39	1	0	2	42
0-1	0	0	0	27	0	0	7	34
1-2	0	0	0	17	1	0	4	22
2-3	0	0	0	7	0	0	10	17
3-4	0	0	0	14	0	0	0	14
4-5	0	0	0	38	0	6	0	44
5-6	0	0	1	50	8	4	3	65
6-7	0	0	12	78	1	7	4	90
夜間計	0	0	15	723	24	40	44	831
日計	0	0	69	3,937	249	137	109	4,432

観測時間帯	歩行者	自転車	動力付車 二輪車	自動車類				自動車類 合計
				乗用車類		貨物車類		
				乗用	バス	小型貨物	普通貨物	
19-20	0	0	6	189	6	12	6	213
20-21	0	0	0	122	3	7	3	135
21-22	0	0	0	103	1	3	2	109
22-23	0	0	0	52	0	5	7	64
23-24	0	0	0	28	0	0	4	32
0-1	0	0	0	14	1	0	4	19
1-2	0	0	0	9	0	1	2	12
2-3	0	0	0	3	0	0	3	6
3-4	0	0	0	13	0	1	2	16
4-5	0	0	0	19	0	0	1	20
5-6	0	0	0	24	0	8	6	38
6-7	0	0	4	92	5	15	3	115
夜間計	0	0	10	668	16	52	43	779
日計	0	0	77	4,961	218	194	110	5,483

観測時間帯	歩行者	自転車	動力付車 二輪車	自動車類				自動車類 合計
				乗用車類		貨物車類		
				乗用	バス	小型貨物	普通貨物	
19-20	0	0	6	362	15	19	11	407
20-21	0	0	0	261	6	14	7	288
21-22	0	0	1	190	1	6	4	201
22-23	0	0	0	106	1	11	10	128
23-24	0	0	1	67	1	0	6	74
0-1	0	0	0	41	1	0	11	53
1-2	0	0	0	26	1	1	6	34
2-3	0	0	0	10	0	0	13	23
3-4	0	0	0	27	0	1	2	30
4-5	0	0	0	57	0	6	1	64
5-6	0	0	1	74	8	12	9	103
6-7	0	0	16	170	6	22	7	205
夜間計	0	0	25	1,391	40	92	87	1,610
日計	0	0	146	8,898	467	331	219	9,915

道路種別：3 一般国道 路線番号：20 一般国道20号
 区間番号：1001 上野原市上野原8610
 起点・終点：上野原市上野原 ～ 上野原市四方津
 天候：晴れ 観測区分：人手観測 24時間観測 平日 昼間

観測時間帯	歩行者	自転車	動力付車 二輪	自動車類				自動車類 合計
				乗用車類		貨物車類		
				乗用	バス	小型貨物	普通貨物	
7-8	1	0	6	201	9	77	29	316
8-9	0	1	3	115	4	44	37	200
9-10	1	0	13	101	2	45	61	209
10-11	2	1	5	115	1	53	81	250
11-12	0	1	6	115	0	46	85	246
12-13	0	1	14	146	0	45	60	251
13-14	0	0	13	153	3	49	71	276
14-15	0	1	18	171	3	58	45	277
15-16	0	3	15	199	2	65	29	295
16-17	0	0	16	195	1	64	36	296
17-18	0	1	19	240	7	59	37	343
18-19	1	1	28	246	3	48	29	326
昼間計	5	10	156	1,997	35	653	600	3,285

観測時間帯	歩行者	自転車	動力付車 二輪	自動車類				自動車類 合計
				乗用車類		貨物車類		
				乗用	バス	小型貨物	普通貨物	
7-8	0	0	16	237	4	47	44	332
8-9	0	1	9	248	9	62	46	365
9-10	0	0	18	133	0	34	56	223
10-11	1	0	25	156	1	40	78	275
11-12	0	3	18	127	2	43	84	256
12-13	0	0	16	161	1	38	78	278
13-14	0	1	12	136	1	47	82	266
14-15	0	0	14	130	1	49	77	257
15-16	7	0	10	149	4	49	60	262
16-17	4	1	6	146	2	49	68	265
17-18	0	2	12	166	6	68	56	296
18-19	0	2	5	180	6	75	23	284
昼間計	12	10	161	1,969	37	601	752	3,359

観測時間帯	歩行者	自転車	動力付車 二輪	自動車類				自動車類 合計
				乗用車類		貨物車類		
				乗用	バス	小型貨物	普通貨物	
7-8	1	0	22	438	13	124	73	648
8-9	0	2	12	363	13	106	83	565
9-10	1	0	31	234	2	79	117	432
10-11	3	1	30	271	2	93	159	525
11-12	0	4	24	242	2	89	169	502
12-13	0	1	30	307	1	83	138	529
13-14	0	1	25	289	4	96	153	542
14-15	0	1	32	301	4	107	122	534
15-16	7	3	25	348	6	114	89	557
16-17	4	1	22	341	3	113	104	561
17-18	0	3	31	406	13	127	93	639
18-19	1	3	33	426	9	123	52	610
昼間計	17	20	317	3,966	72	1,254	1,352	6,644

道路種別：3 一般国道 路線番号：20 一般国道20号
 区間番号：1001 上野原市上野原8610
 天候：晴れ 観測区分：人手観測 24時間観測 平日 夜間
 ピーク比率：ピーク交通量 648 P/12h：9.8 P/24h：6.6 昼夜率：1.48

観測時間帯	歩行者	自転車	動力付車 二輪	自動車類				自動車類 合計
				乗用車類		貨物車類		
				乗用	バス	小型貨物	普通貨物	
19-20	1	1	17	182	3	31	33	249
20-21	0	0	12	117	3	16	23	159
21-22	0	0	9	132	3	18	35	188
22-23	0	0	2	74	1	5	30	110
23-24	0	0	5	47	0	11	43	101
0-1	0	0	2	26	1	2	36	65
1-2	0	0	3	28	0	3	41	72
2-3	0	0	1	17	0	6	58	81
3-4	0	0	2	17	1	4	69	91
4-5	0	0	0	25	0	8	87	120
5-6	0	0	1	64	1	17	80	162
6-7	1	1	5	136	1	50	48	235
夜間計	2	2	59	865	14	171	583	1,633
日計	7	12	215	2,862	49	824	1,183	4,918

観測時間帯	歩行者	自転車	動力付車 二輪	自動車類				自動車類 合計
				乗用車類		貨物車類		
				乗用	バス	小型貨物	普通貨物	
19-20	0	0	6	169	5	49	24	247
20-21	0	0	4	114	2	35	27	178
21-22	0	0	8	113	2	30	24	169
22-23	0	0	4	106	2	19	21	148
23-24	0	1	6	80	0	8	26	114
0-1	0	0	4	43	0	7	21	71
1-2	0	0	2	50	0	10	21	81
2-3	0	0	1	27	0	8	35	70
3-4	0	0	6	18	0	6	50	74
4-5	0	0	0	20	0	0	62	82
5-6	0	0	2	32	0	23	97	152
6-7	0	0	11	82	1	23	87	193
夜間計	0	1	54	854	12	218	495	1,579
日計	12	11	215	2,823	49	819	1,247	4,938

観測時間帯	歩行者	自転車	動力付車 二輪	自動車類				自動車類 合計
				乗用車類		貨物車類		
				乗用	バス	小型貨物	普通貨物	
19-20	1	1	23	351	8	80	57	496
20-21	0	0	16	231	5	51	50	337
21-22	0	0	17	245	5	48	59	357
22-23	0	0	6	180	3	24	51	258
23-24	0	1	11	127	0	19	69	215
0-1	0	0	6	69	1	9	57	136
1-2	0	0	5	78	0	13	62	153
2-3	0	0	2	44	0	14	93	151
3-4	0	0	8	35	1	10	119	165
4-5	0	0	0	45	0	8	149	202
5-6	0	0	3	96	1	40	177	314
6-7	1	1	16	218	2	73	135	428
夜間計	2	3	113	1,719	26	389	1,078	3,212
日計	19	23	430	5,685	98	1,643	2,430	9,856

道路種別：3 一般国道 路線番号：20 一般国道20号
 区間番号：1001 上野原市上野原8610
 起点・終点：上野原市上野原 ～ 上野原市四方津
 天候：雨 観測区分：人手観測 24時間観測 休日 昼間

観測時間帯	歩行者	自転車	動力付車 二輪	自動車類				自動車類 合計
				乗用車類		貨物車類		
				乗用	バス	小型貨物	普通貨物	
7-8	0	0	2	117	3	11	8	139
8-9	0	0	2	111	0	6	7	124
9-10	0	0	5	197	0	14	15	226
10-11	0	1	1	240	1	26	12	279
11-12	0	0	2	258	0	39	11	308
12-13	0	0	5	244	0	19	7	270
13-14	0	2	10	265	0	10	10	285
14-15	1	3	8	285	1	7	15	308
15-16	0	2	14	295	1	11	16	323
16-17	0	0	14	200	1	5	4	210
17-18	0	1	16	362	1	18	7	388
18-19	0	0	14	332	1	26	11	370
昼間計	1	9	93	2,906	9	192	123	3,230

* ピーク時

観測時間帯	歩行者	自転車	動力付車 二輪	自動車類				自動車類 合計
				乗用車類		貨物車類		
				乗用	バス	小型貨物	普通貨物	
7-8	0	0	5	150	3	28	8	189
8-9	0	0	19	177	3	21	8	209
9-10	0	0	6	231	1	11	7	250
10-11	0	0	13	163	1	12	8	184
11-12	0	0	9	199	1	13	9	222
12-13	0	1	8	197	1	27	15	240
13-14	0	0	3	201	0	24	5	230
14-15	0	1	3	207	0	24	9	240
15-16	0	0	8	222	2	16	18	258
16-17	0	0	5	224	1	11	5	241
17-18	0	0	4	253	1	8	9	271
18-19	0	0	3	218	0	15	8	241
昼間計	0	2	86	2,442	14	210	109	2,775

道路種別：3 一般国道 路線番号：20 一般国道20号
 区間番号：1001 上野原市上野原8610
 天候：雨 観測区分：人手観測 24時間観測 休日 夜間
 ピーク比率：ピーク交通量 659 P/12h：11.0 P/24h：7.6 昼夜率：1.44

観測時間帯	歩行者	自転車	動力付車 二輪	自動車類				自動車類 合計
				乗用車類		貨物車類		
				乗用	バス	小型貨物	普通貨物	
19-20	0	0	8	246	0	17	13	276
20-21	0	0	3	154	1	15	11	181
21-22	0	0	9	161	0	6	27	194
22-23	0	0	1	110	0	4	29	143
23-24	0	0	5	67	0	3	40	110
0-1	0	0	1	41	0	3	39	83
1-2	0	0	0	35	0	3	41	79
2-3	0	0	2	16	0	2	55	73
3-4	0	0	1	20	0	3	11	34
4-5	0	0	0	31	1	3	8	43
5-6	0	0	2	42	2	4	6	54
6-7	0	0	0	68	1	6	4	79
夜間計	0	0	32	991	5	69	284	1,349
日計	1	9	125	3,897	14	261	407	4,579

観測時間帯	歩行者	自転車	動力付車 二輪	自動車類				自動車類 合計
				乗用車類		貨物車類		
				乗用	バス	小型貨物	普通貨物	
19-20	0	0	7	189	0	5	3	197
20-21	0	0	4	124	0	0	6	130
21-22	0	0	1	175	2	4	7	188
22-23	0	0	4	125	1	4	11	141
23-24	0	0	5	74	0	6	10	90
0-1	0	0	3	73	0	8	16	97
1-2	0	0	7	47	0	2	22	71
2-3	0	0	1	38	0	6	39	83
3-4	0	0	0	49	0	1	6	56
4-5	0	0	2	31	0	1	6	38
5-6	1	0	2	59	0	6	6	71
6-7	1	0	4	110	0	7	18	135
夜間計	2	0	40	1,094	3	50	150	1,297
日計	2	2	126	3,536	17	260	259	4,072

観測時間帯	歩行者	自転車	動力付車 二輪	自動車類				自動車類 合計
				乗用車類		貨物車類		
				乗用	バス	小型貨物	普通貨物	
7-8	0	0	7	267	6	39	16	328
8-9	0	0	21	288	3	27	15	333
9-10	0	0	11	428	1	25	22	476
10-11	0	1	14	403	2	38	20	463
11-12	0	0	11	457	1	52	20	530
12-13	0	1	13	441	1	46	22	510
13-14	0	2	13	466	0	34	15	515
14-15	1	4	11	492	1	31	24	548
15-16	0	2	22	517	3	27	34	581
16-17	0	0	19	424	2	16	9	451
17-18	0	1	20	615	2	26	16	659
18-19	0	0	17	550	1	41	19	611
昼間計	1	11	179	5,348	23	402	232	6,005

観測時間帯	歩行者	自転車	動力付車 二輪	自動車類				自動車類 合計
				乗用車類		貨物車類		
				乗用	バス	小型貨物	普通貨物	
19-20	0	0	15	435	0	22	16	473
20-21	0	0	7	278	1	15	17	311
21-22	0	0	10	336	2	10	34	382
22-23	0	0	5	235	1	8	40	284
23-24	0	0	10	141	0	9	50	200
0-1	0	0	4	114	0	11	55	180
1-2	0	0	7	82	0	5	63	150
2-3	0	0	3	54	0	8	94	156
3-4	0	0	1	69	0	4	17	90
4-5	0	0	2	62	1	4	14	81
5-6	1	0	4	101	2	10	12	125
6-7	1	0	4	178	1	13	22	214
夜間計	2	0	72	2,085	8	119	434	2,646
日計	3	11	251	7,433	31	521	666	8,651

道路種別：3 一般国道 路線番号：20 一般国道20号
 区間番号：1002 大月市猿橋町殿上202
 起点・終点：上野原市四方津 ～ 大月市大月二丁目
 天候：晴れ 観測区分：機械観測(常観) 24時間観測 平日 昼間

観測時間帯	歩行者	自転車	動力付車 二輪	自動車類				自動車類 合計
				乗用車類		貨物車類		
				乗用	バス	小型貨物	普通貨物	
7-8	3	0	6	145	6	487	46	684
8-9	1	0	4	99	7	388	78	572
9-10	1	1	6	79	9	286	105	479
10-11	0	0	6	78	5	286	115	484
11-12	2	0	14	114	4	334	90	542
12-13	2	1	25	112	6	301	96	515
13-14	1	1	10	111	8	379	60	558
14-15	0	0	17	139	11	371	64	585
15-16	2	0	14	141	6	383	49	579
16-17	0	1	19	139	6	408	55	608
17-18	1	1	16	163	7	551	63	784
18-19	1	0	6	181	4	468	40	693
昼間計	14	5	143	1,501	79	4,642	861	7,083

観測時間帯	歩行者	自転車	動力付車 二輪	自動車類				自動車類 合計
				乗用車類		貨物車類		
				乗用	バス	小型貨物	普通貨物	
7-8	0	0	6	233	5	416	54	708
8-9	0	0	17	215	9	394	46	664
9-10	0	0	5	192	6	349	71	618
10-11	0	0	8	163	5	301	87	556
11-12	0	0	3	150	9	284	118	561
12-13	2	1	11	144	7	270	78	499
13-14	1	3	12	156	5	261	96	518
14-15	1	1	5	140	7	289	79	515
15-16	0	0	6	132	10	329	97	568
16-17	1	3	8	145	7	318	91	561
17-18	1	3	3	181	4	447	77	709
18-19	2	0	2	193	4	345	50	592
昼間計	8	11	86	2,044	78	4,003	944	7,069

観測時間帯	歩行者	自転車	動力付車 二輪	自動車類				自動車類 合計
				乗用車類		貨物車類		
				乗用	バス	小型貨物	普通貨物	
7-8	3	0	12	378	11	903	100	1,392
8-9	1	0	21	314	16	782	124	1,236
9-10	1	1	11	271	15	635	176	1,097
10-11	0	0	14	241	10	587	202	1,040
11-12	2	0	17	264	13	618	208	1,103
12-13	4	2	36	256	13	571	174	1,014
13-14	2	4	22	267	13	640	156	1,076
14-15	1	1	22	279	18	660	143	1,100
15-16	2	0	20	273	16	712	146	1,147
16-17	1	4	27	284	13	726	146	1,169
17-18	2	4	19	344	11	998	140	1,493
18-19	3	0	8	374	8	813	90	1,285
昼間計	22	16	229	3,545	157	8,645	1,805	14,152

道路種別：3 一般国道 路線番号：20 一般国道20号
 区間番号：1002 大月市猿橋町殿上202
 天候：晴れ 観測区分：機械観測(常観) 24時間観測 平日 夜間
 ピーク比率：ピーク交通量 1,493 P/12h：10.5 P/24h：7.7 昼夜率：1.37

観測時間帯	歩行者	自転車	動力付車 二輪	自動車類				自動車類 合計
				乗用車類		貨物車類		
				乗用	バス	小型貨物	普通貨物	
19-20	2	0	8	123	5	394	23	545
20-21	0	0	2	109	0	305	31	445
21-22	0	0	2	99	1	225	38	363
22-23	0	0	4	80	2	171	44	297
23-24	0	0	2	38	0	109	58	205
0-1	0	0	0	29	1	61	46	137
1-2	0	0	4	24	2	41	66	133
2-3	0	0	0	12	1	36	78	127
3-4	0	0	0	10	1	28	89	128
4-5	0	0	2	15	3	31	121	170
5-6	0	0	0	21	2	52	88	163
6-7	2	0	2	43	2	148	39	232
夜間計	4	0	26	603	20	1,601	721	2,945
日計	18	5	169	2,104	99	6,243	1,582	10,028

観測時間帯	歩行者	自転車	動力付車 二輪	自動車類				自動車類 合計
				乗用車類		貨物車類		
				乗用	バス	小型貨物	普通貨物	
19-20	1	0	2	140	0	271	19	430
20-21	0	1	3	89	1	184	27	301
21-22	0	0	3	97	0	129	40	266
22-23	0	0	0	50	1	76	29	156
23-24	0	0	2	47	3	64	33	147
0-1	0	0	0	31	1	39	25	96
1-2	0	0	0	24	0	21	30	75
2-3	0	0	2	18	0	39	36	93
3-4	0	0	0	7	3	27	37	74
4-5	0	0	3	13	3	24	72	112
5-6	0	0	2	36	1	50	69	156
6-7	0	0	2	87	10	159	86	342
夜間計	1	1	19	639	23	1,083	503	2,248
日計	9	12	105	2,683	101	5,086	1,447	9,317

観測時間帯	歩行者	自転車	動力付車 二輪	自動車類				自動車類 合計
				乗用車類		貨物車類		
				乗用	バス	小型貨物	普通貨物	
19-20	3	0	10	263	5	665	42	975
20-21	0	1	5	198	1	489	58	746
21-22	0	0	5	196	1	354	78	629
22-23	0	0	4	130	3	247	73	453
23-24	0	0	4	85	3	173	91	352
0-1	0	0	0	60	2	100	71	233
1-2	0	0	4	48	2	62	96	208
2-3	0	0	2	30	1	75	114	220
3-4	0	0	0	17	4	55	126	202
4-5	0	0	5	28	6	55	193	282
5-6	0	0	2	57	3	102	157	319
6-7	2	0	4	130	12	307	125	574
夜間計	5	1	45	1,242	43	2,684	1,224	5,193
日計	27	17	274	4,787	200	11,329	3,029	19,345

道路種別：3 一般国道 路線番号：20 一般国道20号
 区間番号：1002 大月市猿橋町殿上202
 起点・終点：上野原市四方津 ～ 大月市大月二丁目
 天候：雨 観測区分：機械観測（常観） 24時間観測 休日 昼間

観測時間帯	歩行者	自転車	動力付車 二輪車	自動車類				自動車類 合計
				乗用車類		貨物車類		
				乗用	バス	小型貨物	普通貨物	
7-8	1	0	1	64	2	124	10	200
8-9	0	0	1	67	7	155	13	242
9-10	1	0	2	88	4	206	25	323
10-11	1	0	3	77	8	291	16	392
11-12	1	0	5	116	2	353	14	485
12-13	1	1	8	130	3	376	12	521
13-14	3	0	13	124	4	381	17	526
14-15	1	0	9	151	3	414	11	579
15-16	1	0	16	182	4	505	12	703
16-17	1	0	13	173	2	520	10	705
17-18	1	1	10	207	2	509	20	738
18-19	1	0	13	154	4	468	15	641
昼間計	13	2	94	1,533	45	4,302	175	6,055

観測時間帯	歩行者	自転車	動力付車 二輪車	自動車類				自動車類 合計
				乗用車類		貨物車類		
				乗用	バス	小型貨物	普通貨物	
7-8	0	0	7	122	235	2	10	369
8-9	1	0	14	150	5	331	18	504
9-10	1	1	26	223	4	374	12	613
10-11	1	0	17	211	4	424	22	661
11-12	0	1	10	228	2	392	12	634
12-13	0	0	7	181	4	339	16	540
13-14	1	0	10	202	3	376	9	590
14-15	0	0	5	181	5	319	14	519
15-16	1	0	5	145	5	260	15	425
16-17	1	0	4	168	3	261	10	442
17-18	1	0	3	136	3	257	12	408
18-19	0	0	4	108	1	197	5	311
昼間計	7	2	112	2,055	41	3,765	155	6,016

観測時間帯	歩行者	自転車	動力付車 二輪車	自動車類				自動車類 合計
				乗用車類		貨物車類		
				乗用	バス	小型貨物	普通貨物	
7-8	1	0	8	186	4	359	20	569
8-9	1	0	15	217	12	486	31	746
9-10	2	1	28	311	8	580	37	936
10-11	2	0	20	288	12	715	38	1,053
11-12	1	1	15	344	4	745	26	1,119
12-13	1	1	15	311	7	715	28	1,061
13-14	4	0	23	326	7	757	26	1,116
14-15	1	0	14	332	8	733	25	1,098
15-16	2	0	21	327	9	765	27	1,128
16-17	2	0	17	341	5	781	20	1,147
17-18	2	1	13	343	5	766	32	1,146
18-19	1	0	17	262	5	665	20	952
昼間計	20	4	206	3,588	86	8,067	330	12,071

道路種別：3 一般国道 路線番号：20 一般国道20号
 区間番号：1002 大月市猿橋町殿上202
 天候：雨 観測区分：機械観測（常観） 24時間観測 休日 夜間
 ピーク比率：ピーク交通量 1,147 P/12h：9.5 P/24h：7.2 昼夜率：1.33

観測時間帯	歩行者	自転車	動力付車 二輪車	自動車類				自動車類 合計
				乗用車類		貨物車類		
				乗用	バス	小型貨物	普通貨物	
19-20	1	0	5	148	3	362	26	539
20-21	0	0	3	88	3	259	23	373
21-22	0	0	3	91	0	218	27	336
22-23	0	0	1	69	4	152	48	273
23-24	0	0	1	37	2	107	47	193
0-1	1	0	1	22	1	69	49	141
1-2	0	0	0	22	2	41	44	109
2-3	0	0	0	15	1	36	72	124
3-4	0	0	0	13	0	39	16	68
4-5	0	0	0	18	0	28	7	53
5-6	0	0	0	26	0	63	14	103
6-7	1	0	1	36	2	75	10	123
夜間計	3	0	15	585	18	1,449	383	2,435
日計	16	2	109	2,118	63	5,751	558	8,490

観測時間帯	歩行者	自転車	動力付車 二輪車	自動車類				自動車類 合計
				乗用車類		貨物車類		
				乗用	バス	小型貨物	普通貨物	
19-20	1	0	2	71	0	139	11	221
20-21	0	0	2	72	0	120	10	202
21-22	1	0	1	61	0	112	8	181
22-23	0	0	1	66	2	87	12	167
23-24	0	0	1	47	0	55	11	113
0-1	0	0	1	21	2	44	17	84
1-2	0	0	0	22	1	26	17	66
2-3	0	0	0	15	3	27	35	80
3-4	0	0	2	16	0	32	9	57
4-5	0	0	1	23	0	24	9	56
5-6	0	0	1	40	1	74	8	123
6-7	0	0	3	50	1	101	18	170
夜間計	2	0	15	504	10	841	165	1,520
日計	9	2	127	2,559	51	4,606	320	7,536

観測時間帯	歩行者	自転車	動力付車 二輪車	自動車類				自動車類 合計
				乗用車類		貨物車類		
				乗用	バス	小型貨物	普通貨物	
19-20	2	0	7	219	3	501	37	760
20-21	0	0	5	160	3	379	33	575
21-22	1	0	4	152	0	330	35	517
22-23	0	0	2	135	6	239	60	440
23-24	0	0	2	84	2	162	58	306
0-1	1	0	2	43	3	113	66	225
1-2	0	0	0	44	3	67	61	175
2-3	0	0	0	30	4	63	107	204
3-4	0	0	2	29	0	71	25	125
4-5	0	0	1	41	0	52	16	109
5-6	0	0	1	66	1	137	22	226
6-7	1	0	4	86	3	176	28	293
夜間計	5	0	30	1,089	28	2,290	548	3,955
日計	25	4	236	4,677	114	10,357	878	16,026

道路種別：3 一般国道 路線番号：20 一般国道20号
 区間番号：1003 大月市笹子町黒野田1175-1
 起点・終点：大月市大月二丁目 ～ 大月市笹子町黒野田
 天候：晴れ 観測区分：人手観測 24時間観測 平日 昼間

観測時間帯	歩行者	自転車	動力付車 二輪車	自動車類				自動車類 合計
				乗用車類		貨物車類		
				乗用	バス	小型貨物	普通貨物	
7-8	5	0	8	307	6	86	92	491
8-9	4	0	1	190	2	91	81	364
9-10	3	0	4	117	1	70	103	291
10-11	0	0	5	99	2	71	130	302
11-12	0	0	3	115	1	68	72	256
12-13	1	0	7	162	1	61	103	327
13-14	2	0	8	142	2	61	49	254
14-15	3	0	10	166	4	70	75	315
15-16	3	0	12	215	3	59	65	342
16-17	1	0	11	187	3	61	46	297
17-18	2	0	11	221	2	42	46	311
18-19	0	1	8	277	0	51	53	381
昼間計	24	1	88	2,198	27	791	915	3,931

観測時間帯	歩行者	自転車	動力付車 二輪車	自動車類				自動車類 合計
				乗用車類		貨物車類		
				乗用	バス	小型貨物	普通貨物	
7-8	3	1	3	309	1	54	78	442
8-9	0	0	6	205	2	60	71	338
9-10	1	0	12	218	2	53	80	353
10-11	0	0	10	176	2	62	92	332
11-12	2	0	4	175	3	50	124	352
12-13	0	0	9	154	2	50	142	348
13-14	0	0	9	154	4	53	113	324
14-15	3	0	4	122	2	77	139	340
15-16	3	0	6	145	4	78	128	355
16-17	1	0	2	135	3	89	90	317
17-18	1	0	0	175	2	79	73	329
18-19	2	0	6	241	3	66	73	383
昼間計	16	1	71	2,209	30	771	1,203	4,213

観測時間帯	歩行者	自転車	動力付車 二輪車	自動車類				自動車類 合計
				乗用車類		貨物車類		
				乗用	バス	小型貨物	普通貨物	
7-8	8	1	11	616	7	140	170	933
8-9	4	0	7	395	4	151	152	702
9-10	4	0	16	335	3	123	183	644
10-11	0	0	15	275	4	133	222	634
11-12	2	0	7	290	4	118	196	608
12-13	1	0	16	316	3	111	245	675
13-14	2	0	17	296	6	114	162	578
14-15	6	0	14	288	6	147	214	655
15-16	6	0	18	360	7	137	193	697
16-17	2	0	13	322	6	150	136	614
17-18	3	0	11	396	4	121	119	640
18-19	2	1	14	518	3	117	126	764
昼間計	40	2	159	4,407	57	1,562	2,118	8,144

道路種別：3 一般国道 路線番号：20 一般国道20号
 区間番号：1003 大月市笹子町黒野田1175-1
 天候：晴れ 観測区分：人手観測 24時間観測 平日 夜間
 ピーク比率：ピーク交通量 933 P/12h：11.5 P/24h：7.9 昼夜率：1.45

観測時間帯	歩行者	自転車	動力付車 二輪車	自動車類				自動車類 合計
				乗用車類		貨物車類		
				乗用	バス	小型貨物	普通貨物	
19-20	0	0	5	221	0	27	26	274
20-21	0	0	3	178	0	20	31	229
21-22	2	0	1	153	0	10	70	233
22-23	0	0	1	93	0	23	73	189
23-24	0	0	1	70	1	12	82	165
0-1	0	0	2	33	0	2	85	120
1-2	0	0	1	31	0	6	99	136
2-3	0	0	0	27	0	5	115	147
3-4	0	0	0	14	0	8	136	158
4-5	1	0	0	27	0	10	156	193
5-6	2	0	0	20	0	21	92	133
6-7	1	0	1	86	4	15	73	178
夜間計	6	0	15	953	5	159	1,038	2,155
日計	30	1	103	3,151	32	950	1,953	6,086

観測時間帯	歩行者	自転車	動力付車 二輪車	自動車類				自動車類 合計
				乗用車類		貨物車類		
				乗用	バス	小型貨物	普通貨物	
19-20	0	0	0	164	0	26	38	228
20-21	2	1	4	105	0	17	28	150
21-22	0	0	3	97	0	10	50	157
22-23	1	0	1	64	0	11	34	109
23-24	0	0	0	40	0	8	51	99
0-1	0	0	1	37	0	7	44	88
1-2	0	0	1	21	0	6	34	61
2-3	0	0	0	23	0	10	38	71
3-4	0	0	0	8	0	6	50	64
4-5	0	0	1	16	0	4	53	73
5-6	3	0	0	26	0	10	75	111
6-7	0	0	1	109	0	47	107	263
夜間計	6	1	12	710	0	162	602	1,474
日計	22	2	83	2,919	30	933	1,805	5,687

観測時間帯	歩行者	自転車	動力付車 二輪車	自動車類				自動車類 合計
				乗用車類		貨物車類		
				乗用	バス	小型貨物	普通貨物	
19-20	0	0	5	385	0	53	64	502
20-21	2	1	7	283	0	37	59	379
21-22	2	0	4	250	0	20	120	390
22-23	1	0	2	157	0	34	107	298
23-24	0	0	1	110	1	20	133	264
0-1	0	0	3	70	0	9	129	208
1-2	0	0	2	52	0	12	133	197
2-3	0	0	0	50	0	15	153	218
3-4	0	0	0	22	0	14	186	222
4-5	1	0	1	43	0	14	209	266
5-6	5	0	0	46	0	31	167	244
6-7	1	0	2	195	4	62	180	441
夜間計	12	1	27	1,663	5	321	1,640	3,629
日計	52	3	186	6,070	62	1,883	3,758	11,773

道路種別：3 一般国道 路線番号：20 一般国道20号
 区間番号：1003 大月市笹子町黒野田1175-1
 起点・終点：大月市大月二丁目 ～ 大月市笹子町黒野田
 天候：雨 観測区分：人手観測 24時間観測 休日 昼間

観測時間帯	歩行者	自転車	動力付車 二輪	自動車類				自動車類 合計
				乗用車類		貨物車類		
				乗用	バス	小型貨物	普通貨物	
7-8	0	0	0	82	2	11	12	107
8-9	0	0	2	120	3	14	19	156
9-10	0	0	1	123	0	22	19	164
10-11	0	0	1	157	0	25	27	209
11-12	0	2	8	190	2	25	14	231
12-13	0	0	9	176	0	19	13	208
13-14	1	1	1	235	2	24	16	277
14-15	5	0	11	296	0	17	19	332
15-16	5	1	7	415	1	20	12	448
16-17	0	0	7	487	0	28	9	524
17-18	0	0	6	461	0	23	19	503
18-19	0	0	6	372	1	24	17	414
昼間計	11	4	59	3,114	11	252	196	3,573

* ピーク時

観測時間帯	歩行者	自転車	動力付車 二輪	自動車類				自動車類 合計
				乗用車類		貨物車類		
				乗用	バス	小型貨物	普通貨物	
7-8	1	0	4	183	2	32	22	239
8-9	1	0	15	233	1	28	14	276
9-10	4	0	3	332	8	38	12	390
10-11	2	0	3	408	4	40	22	474
11-12	0	0	12	335	4	26	12	377
12-13	0	0	3	289	4	22	12	327
13-14	1	0	5	308	0	17	19	344
14-15	1	0	0	195	2	22	14	233
15-16	0	0	4	161	4	28	14	207
16-17	0	0	1	194	1	12	20	227
17-18	0	0	1	141	2	6	9	158
18-19	0	0	3	126	1	17	13	157
昼間計	10	0	54	2,905	33	288	183	3,409

道路種別：3 一般国道 路線番号：20 一般国道20号
 区間番号：1003 大月市笹子町黒野田1175-1
 天候：雨 観測区分：人手観測 24時間観測 休日 夜間
 ピーク比率：ピーク交通量 751 P/12h：10.8 P/24h：7.6 昼夜率：1.42

観測時間帯	歩行者	自転車	動力付車 二輪	自動車類				自動車類 合計
				乗用車類		貨物車類		
				乗用	バス	小型貨物	普通貨物	
19-20	1	0	1	300	5	11	22	338
20-21	0	0	5	206	2	6	35	249
21-22	0	0	0	210	1	5	67	283
22-23	0	0	2	145	0	3	71	219
23-24	0	0	2	82	0	5	79	166
0-1	0	0	0	57	0	4	71	132
1-2	0	0	1	33	0	2	98	133
2-3	0	0	1	30	0	8	130	168
3-4	0	0	0	26	0	5	17	48
4-5	0	0	0	25	1	1	13	40
5-6	0	0	0	49	1	6	19	75
6-7	0	0	0	63	4	7	13	87
夜間計	1	0	12	1,226	14	63	635	1,938
日計	12	4	71	4,340	25	315	831	5,511

観測時間帯	歩行者	自転車	動力付車 二輪	自動車類				自動車類 合計
				乗用車類		貨物車類		
				乗用	バス	小型貨物	普通貨物	
19-20	0	0	1	105	1	3	18	127
20-21	0	0	4	100	1	0	6	107
21-22	0	0	1	104	0	8	24	136
22-23	0	0	0	65	1	5	18	89
23-24	0	0	0	76	0	3	17	96
0-1	0	0	3	41	1	1	27	70
1-2	0	0	0	32	1	4	32	69
2-3	0	0	2	11	0	3	34	48
3-4	0	0	0	45	0	2	25	72
4-5	0	0	0	28	0	3	9	40
5-6	0	0	2	53	3	2	9	67
6-7	0	0	0	71	2	9	20	102
夜間計	0	0	13	731	10	43	239	1,023
日計	10	0	67	3,636	43	331	422	4,432

観測時間帯	歩行者	自転車	動力付車 二輪	自動車類				自動車類 合計
				乗用車類		貨物車類		
				乗用	バス	小型貨物	普通貨物	
7-8	1	0	4	265	4	43	34	346
8-9	1	0	17	353	4	42	33	432
9-10	4	0	4	455	8	60	31	554
10-11	2	0	4	565	4	65	49	683
11-12	0	2	20	525	6	51	26	608
12-13	0	0	12	465	4	41	25	535
13-14	2	1	6	543	2	41	35	621
14-15	6	0	11	491	2	39	33	565
15-16	5	1	11	576	5	48	26	655
16-17	0	0	8	681	1	40	29	751
17-18	0	0	7	602	2	29	28	661
18-19	0	0	9	498	2	41	30	571
昼間計	21	4	113	6,019	44	540	379	6,982

観測時間帯	歩行者	自転車	動力付車 二輪	自動車類				自動車類 合計
				乗用車類		貨物車類		
				乗用	バス	小型貨物	普通貨物	
19-20	1	0	2	405	6	14	40	465
20-21	0	0	9	306	3	6	41	356
21-22	0	0	1	314	1	13	91	419
22-23	0	0	2	210	1	8	89	308
23-24	0	0	2	158	0	8	96	262
0-1	0	0	3	98	1	5	98	202
1-2	0	0	1	65	1	6	130	202
2-3	0	0	3	41	0	11	164	216
3-4	0	0	0	71	0	7	42	120
4-5	0	0	0	53	1	4	22	80
5-6	0	0	2	102	4	8	28	142
6-7	0	0	0	134	6	16	33	189
夜間計	1	0	25	1,957	24	106	874	2,961
日計	22	4	138	7,976	68	646	1,253	9,943

道路種別：3 一般国道 路線番号：20 一般国道20号
 区間番号：1004 甲州市大和町初鹿野1655
 起点・終点：大月市笹子町黒野田 ～ 甲州市勝沼町勝沼
 天候：晴れ 観測区分：人手観測 12時間観測 平日 昼間
 ピーク比率：ピーク交通量 1,111 P/12h：11.9

上	観測時間帯	歩行者	自転車	動力付車 二輪	自動車類				自動車類 合計
					乗用車類		貨物車類		
					乗用	バス	小型貨物	普通貨物	
7-8	2	1	4	377	3	142	83	605	
8-9	1	1	0	188	0	102	88	378	
9-10	0	0	2	150	0	96	115	361	
10-11	0	0	0	115	1	79	134	329	
11-12	1	0	5	166	2	93	96	357	
12-13	2	0	8	192	1	70	78	341	
13-14	0	0	10	164	3	84	67	318	
14-15	1	0	8	205	2	64	58	329	
15-16	0	0	11	194	2	67	54	317	
16-17	1	0	17	211	3	72	55	341	
17-18	1	0	17	262	0	81	53	396	
18-19	1	0	6	275	0	48	36	359	
昼間計	10	2	88	2,499	17	998	917	4,431	

下	観測時間帯	歩行者	自転車	動力付車 二輪	自動車類				自動車類 合計
					乗用車類		貨物車類		
					乗用	バス	小型貨物	普通貨物	
7-8	0	0	6	370	0	76	60	506	
8-9	0	0	8	245	1	67	61	374	
9-10	2	0	8	241	3	86	77	407	
10-11	1	0	7	203	2	67	106	378	
11-12	0	1	4	175	1	74	107	357	
12-13	2	1	7	224	2	67	139	432	
13-14	0	0	9	193	1	85	130	409	
14-15	0	0	3	161	2	86	140	389	
15-16	2	0	6	165	4	79	133	381	
16-17	4	0	3	166	2	116	102	386	
17-18	4	0	1	235	2	143	85	465	
18-19	2	0	6	258	2	60	64	384	
昼間計	17	2	68	2,636	22	1,006	1,204	4,868	

計	観測時間帯	歩行者	自転車	動力付車 二輪	自動車類				自動車類 合計
					乗用車類		貨物車類		
					乗用	バス	小型貨物	普通貨物	
7-8	2	1	10	747	3	218	143	1,111	
8-9	1	1	8	433	1	169	149	752	
9-10	2	0	10	391	3	182	192	768	
10-11	1	0	7	318	3	146	240	707	
11-12	1	1	9	341	3	167	203	714	
12-13	4	1	15	416	3	137	217	773	
13-14	0	0	19	357	4	169	197	727	
14-15	1	0	11	366	4	150	198	718	
15-16	2	0	17	359	6	146	187	698	
16-17	5	0	20	377	5	188	157	727	
17-18	5	0	18	497	2	224	138	861	
18-19	3	0	12	533	2	108	100	743	
昼間計	27	4	156	5,135	39	2,004	2,121	9,299	

道路種別：3 一般国道 路線番号：20 一般国道20号
 区間番号：1004 甲州市大和町初鹿野1655
 起点・終点：大月市笹子町黒野田 ～ 甲州市勝沼町勝沼
 天候：曇り 観測区分：人手観測 12時間観測 休日 昼間
 ピーク比率：ピーク交通量 830 P/12h：10.6

上	観測時間帯	歩行者	自転車	動力付車 二輪	自動車類				自動車類 合計
					乗用車類		貨物車類		
					乗用	バス	小型貨物	普通貨物	
7-8	1	0	1	128	3	21	15	167	
8-9	1	0	1	129	2	25	25	181	
9-10	2	1	1	184	0	30	18	232	
10-11	0	0	2	202	0	41	22	265	
11-12	0	0	4	198	2	52	11	263	
12-13	0	0	10	215	0	28	13	256	
13-14	0	0	8	257	2	28	16	303	
14-15	0	1	11	322	0	28	17	367	
15-16	1	0	2	450	1	20	9	480	
16-17	0	1	9	480	0	38	10	528	
17-18	1	0	4	420	0	51	21	492	
18-19	0	0	6	372	0	30	18	420	
昼間計	6	3	59	3,357	10	392	195	3,954	

下	観測時間帯	歩行者	自転車	動力付車 二輪	自動車類				自動車類 合計
					乗用車類		貨物車類		
					乗用	バス	小型貨物	普通貨物	
7-8	0	0	4	179	1	23	21	224	
8-9	0	0	15	261	1	29	16	307	
9-10	0	0	0	326	4	43	10	383	
10-11	1	1	4	420	2	59	25	506	
11-12	0	0	9	331	5	53	18	407	
12-13	0	0	8	340	3	25	13	381	
13-14	2	0	4	348	2	31	18	399	
14-15	0	0	0	305	2	23	20	350	
15-16	1	0	9	190	2	28	17	237	
16-17	0	0	2	253	1	22	26	302	
17-18	1	0	2	195	1	14	10	220	
18-19	0	0	3	153	1	22	12	188	
昼間計	5	1	60	3,301	25	372	206	3,904	

計	観測時間帯	歩行者	自転車	動力付車 二輪	自動車類				自動車類 合計
					乗用車類		貨物車類		
					乗用	バス	小型貨物	普通貨物	
7-8	1	0	5	307	4	44	36	391	
8-9	1	0	16	390	3	54	41	488	
9-10	2	1	1	510	4	73	28	615	
10-11	1	1	6	622	2	100	47	771	
11-12	0	0	13	529	7	105	29	670	
12-13	0	0	18	555	3	53	26	637	
13-14	2	0	12	605	4	59	34	702	
14-15	0	1	11	627	2	51	37	717	
15-16	2	0	11	640	3	48	26	717	
16-17	0	1	11	733	1	60	36	830	
17-18	2	0	6	615	1	65	31	712	
18-19	0	0	9	525	1	52	30	608	
昼間計	11	4	119	6,658	35	764	401	7,858	

道路種別：3 一般国道 路線番号：20 一般国道20号
 区間番号：1005 笛吹市一宮町末木255
 起点・終点：甲州市勝沼町勝沼 ～ 笛吹市石和町四日市場
 天候：晴れ 観測区分：人手観測 12時間観測 平日 昼間
 ピーク比率：ピーク交通量 2,033 P/12h：11.4

* ピーク時

上	観測時間帯	歩行者	自転車	動力付車 二輪	自動車類				自動車類 合計
					乗用車類		貨物車類		
					乗用	バス	小型貨物	普通貨物	
7-8	0	1	5	610	9	184	107	910	
8-9	0	0	10	388	1	164	99	652	
9-10	0	0	3	317	6	178	170	671	
10-11	1	1	5	269	3	182	176	630	
11-12	0	0	3	330	7	139	153	629	
12-13	2	1	5	354	2	136	124	616	
13-14	0	1	3	321	9	157	116	603	
14-15	0	2	10	402	17	150	82	651	
15-16	0	1	10	385	10	158	80	633	
16-17	3	4	20	435	9	129	115	688	
17-18	0	3	15	624	3	173	98	898	
18-19	2	2	18	632	1	145	77	855	
昼間計	8	16	107	5,067	77	1,895	1,397	8,436	

下	観測時間帯	歩行者	自転車	動力付車 二輪	自動車類				自動車類 合計
					乗用車類		貨物車類		
					乗用	バス	小型貨物	普通貨物	
7-8	0	5	21	844	3	154	122	1,123	
8-9	0	2	10	641	4	122	96	863	
9-10	1	1	9	466	4	133	110	713	
10-11	1	2	13	414	8	167	130	719	
11-12	0	0	3	369	2	140	150	661	
12-13	0	0	8	448	10	124	177	759	
13-14	0	1	8	362	4	134	177	677	
14-15	0	2	7	387	8	172	222	789	
15-16	0	0	7	348	5	153	180	686	
16-17	0	3	9	380	8	192	131	711	
17-18	3	0	9	624	7	205	135	971	
18-19	1	0	8	532	4	128	112	776	
昼間計	6	16	112	5,815	67	1,824	1,742	9,448	

合計	観測時間帯	歩行者	自転車	動力付車 二輪	自動車類				自動車類 合計
					乗用車類		貨物車類		
					乗用	バス	小型貨物	普通貨物	
7-8	0	6	26	1,454	12	338	229	2,033	
8-9	0	2	20	1,029	5	286	195	1,515	
9-10	1	1	12	783	10	311	280	1,384	
10-11	2	3	18	683	11	349	306	1,349	
11-12	0	0	6	699	9	279	303	1,290	
12-13	2	1	13	802	12	260	301	1,375	
13-14	0	2	11	683	13	291	293	1,280	
14-15	0	4	17	789	25	322	304	1,440	
15-16	0	1	17	733	15	311	260	1,319	
16-17	3	7	29	815	17	321	246	1,399	
17-18	3	3	24	1,248	10	378	233	1,869	
18-19	3	2	26	1,164	5	273	189	1,631	
昼間計	14	32	219	10,882	144	3,719	3,139	17,884	

道路種別：3 一般国道 路線番号：20 一般国道20号
 区間番号：1005 笛吹市一宮町末木255
 起点・終点：甲州市勝沼町勝沼 ～ 笛吹市石和町四日市場
 天候：曇り 観測区分：人手観測 12時間観測 休日 昼間
 ピーク比率：ピーク交通量 1,624 P/12h：10.1

* ピーク時

上	観測時間帯	歩行者	自転車	動力付車 二輪	自動車類				自動車類 合計
					乗用車類		貨物車類		
					乗用	バス	小型貨物	普通貨物	
7-8	1	2	2	255	8	24	33	320	
8-9	4	0	0	410	10	13	19	452	
9-10	1	1	8	437	6	65	33	541	
10-11	3	1	14	432	5	51	35	523	
11-12	0	0	6	484	4	61	19	568	
12-13	0	0	8	526	5	55	28	614	
13-14	1	2	3	548	11	30	27	616	
14-15	0	2	8	570	11	50	28	659	
15-16	2	1	9	774	10	58	23	865	
16-17	0	0	22	749	10	82	23	864	
17-18	1	3	7	801	16	64	37	918	
18-19	0	0	5	669	6	63	44	782	
昼間計	13	12	92	6,655	102	616	349	7,722	

下	観測時間帯	歩行者	自転車	動力付車 二輪	自動車類				自動車類 合計
					乗用車類		貨物車類		
					乗用	バス	小型貨物	普通貨物	
7-8	0	2	5	408	4	46	25	483	
8-9	2	2	15	538	3	52	27	620	
9-10	0	0	18	631	6	94	22	753	
10-11	0	0	22	672	5	109	24	810	
11-12	0	4	30	721	8	77	28	834	
12-13	0	4	44	595	2	74	27	698	
13-14	3	1	12	694	4	70	28	796	
14-15	0	1	7	695	3	54	23	775	
15-16	6	0	21	533	9	64	18	624	
16-17	0	1	17	635	8	78	39	760	
17-18	0	1	7	576	5	56	20	657	
18-19	0	0	3	428	6	56	29	519	
昼間計	11	16	201	7,126	63	830	310	8,329	

合計	観測時間帯	歩行者	自転車	動力付車 二輪	自動車類				自動車類 合計
					乗用車類		貨物車類		
					乗用	バス	小型貨物	普通貨物	
7-8	1	4	7	663	12	70	58	803	
8-9	6	2	15	948	13	65	46	1,072	
9-10	1	1	26	1,068	12	159	55	1,294	
10-11	3	1	36	1,104	10	160	59	1,333	
11-12	0	4	36	1,205	12	138	47	1,402	
12-13	0	4	52	1,121	7	129	55	1,312	
13-14	4	3	15	1,242	15	100	55	1,412	
14-15	0	3	15	1,265	14	104	51	1,434	
15-16	8	1	30	1,307	19	122	41	1,489	
16-17	0	1	39	1,384	18	160	62	1,624	
17-18	1	4	14	1,377	21	120	57	1,575	
18-19	0	0	8	1,097	12	119	73	1,301	
昼間計	24	28	293	13,781	165	1,446	659	16,051	

道路種別：3 一般国道 路線番号：20 一般国道20号
 区間番号：1006 甲府市向町729-1
 起点・終点：笛吹市石和町四日市場 ～ 甲府市下小河原町
 天候：晴れ 観測区分：機械観測(常観) 24時間観測 平日 昼間

観測時間帯	歩行者	自転車	動力付車 二輪	自動車類				自動車類 合計
				乗用車類		貨物車類		
				乗用	バス	小型貨物	普通貨物	
7-8	2	5	31	864	1	663	140	1,668
8-9	0	18	30	773	2	570	140	1,485
9-10	1	1	19	732	0	579	200	1,511
10-11	1	1	10	702	1	514	159	1,376
11-12	0	9	19	726	0	575	201	1,502
12-13	3	5	23	770	1	555	101	1,427
13-14	2	7	22	864	1	625	117	1,607
14-15	0	12	34	828	0	639	127	1,594
15-16	5	7	13	908	1	589	112	1,610
16-17	2	12	22	834	0	530	104	1,468
17-18	1	12	27	1,066	0	641	81	1,788
18-19	2	6	23	1,138	1	649	60	1,848
昼間計	19	95	273	10,205	8	7,129	1,542	18,884

観測時間帯	歩行者	自転車	動力付車 二輪	自動車類				自動車類 合計
				乗用車類		貨物車類		
				乗用	バス	小型貨物	普通貨物	
7-8	0	5	38	937	8	725	122	1,792
8-9	0	17	37	893	6	614	119	1,632
9-10	1	3	22	713	6	608	153	1,480
10-11	1	8	10	686	4	592	128	1,410
11-12	0	5	19	656	2	599	171	1,428
12-13	0	5	10	664	3	567	148	1,382
13-14	1	8	16	635	3	599	163	1,400
14-15	0	3	21	685	6	626	181	1,498
15-16	0	8	13	717	4	548	172	1,441
16-17	0	6	22	797	12	552	135	1,496
17-18	0	3	41	948	8	545	96	1,597
18-19	0	3	19	918	8	527	77	1,530
昼間計	3	74	268	9,249	70	7,102	1,665	18,086

観測時間帯	歩行者	自転車	動力付車 二輪	自動車類				自動車類 合計
				乗用車類		貨物車類		
				乗用	バス	小型貨物	普通貨物	
7-8	2	10	69	1,801	9	1,388	262	3,460
8-9	0	35	67	1,666	8	1,184	259	3,117
9-10	2	4	41	1,445	6	1,187	353	2,991
10-11	2	9	20	1,388	5	1,106	287	2,786
11-12	0	14	38	1,382	2	1,174	372	2,930
12-13	3	10	33	1,434	4	1,122	249	2,809
13-14	3	15	38	1,499	4	1,224	280	3,007
14-15	0	15	55	1,513	6	1,265	308	3,092
15-16	5	15	26	1,625	5	1,137	284	3,051
16-17	2	18	44	1,631	12	1,082	239	2,964
17-18	1	15	68	2,014	8	1,186	177	3,385
18-19	2	9	42	2,056	9	1,176	137	3,378
昼間計	22	169	541	19,454	78	14,231	3,207	36,970

道路種別：3 一般国道 路線番号：20 一般国道20号
 区間番号：1006 甲府市向町729-1
 天候：晴れ 観測区分：機械観測(常観) 24時間観測 平日 夜間
 ピーク比率：ピーク交通量 3,460 P/12h: 9.4 P/24h: 6.4 昼夜率：1.46

観測時間帯	歩行者	自転車	動力付車 二輪	自動車類				自動車類 合計
				乗用車類		貨物車類		
				乗用	バス	小型貨物	普通貨物	
19-20	0	4	22	1,135	0	580	50	1,765
20-21	3	5	10	958	0	461	90	1,509
21-22	1	3	10	808	0	395	125	1,328
22-23	0	0	3	664	0	291	124	1,079
23-24	3	2	10	467	0	188	132	787
0-1	1	0	10	294	0	138	126	558
1-2	1	0	0	200	0	96	175	471
2-3	1	0	1	169	1	70	177	417
3-4	0	0	5	98	0	67	222	387
4-5	0	1	0	72	0	54	155	281
5-6	2	0	0	114	1	105	153	373
6-7	1	1	4	309	1	284	152	746
夜間計	13	16	75	5,288	3	2,729	1,681	9,701
日計	32	111	348	15,493	11	9,858	3,223	28,585

観測時間帯	歩行者	自転車	動力付車 二輪	自動車類				自動車類 合計
				乗用車類		貨物車類		
				乗用	バス	小型貨物	普通貨物	
19-20	1	1	22	838	10	410	72	1,330
20-21	1	1	13	632	9	324	84	1,049
21-22	0	1	7	559	2	251	72	884
22-23	0	3	6	477	3	174	78	732
23-24	0	0	6	393	0	125	67	585
0-1	0	3	1	249	0	88	74	411
1-2	0	0	3	162	3	63	90	318
2-3	0	3	3	127	5	60	100	292
3-4	0	1	3	98	0	49	109	256
4-5	0	0	4	79	0	78	119	276
5-6	1	0	1	130	5	121	137	393
6-7	0	0	4	397	5	324	230	956
夜間計	3	13	73	4,141	42	2,067	1,232	7,482
日計	6	87	341	13,390	112	9,169	2,897	25,568

観測時間帯	歩行者	自転車	動力付車 二輪	自動車類				自動車類 合計
				乗用車類		貨物車類		
				乗用	バス	小型貨物	普通貨物	
19-20	1	5	44	1,973	10	990	122	3,095
20-21	4	6	23	1,590	9	785	174	2,558
21-22	1	4	17	1,367	2	646	197	2,212
22-23	0	3	9	1,141	3	465	202	1,811
23-24	3	2	16	860	0	313	199	1,372
0-1	1	3	11	543	0	226	200	969
1-2	1	0	3	362	3	159	265	789
2-3	1	3	4	296	6	130	277	709
3-4	0	1	8	196	0	116	331	643
4-5	0	1	4	151	0	132	274	557
5-6	3	0	1	244	6	226	290	766
6-7	1	1	8	706	6	608	382	1,702
夜間計	16	29	148	9,429	45	4,796	2,913	17,183
日計	38	198	689	28,883	123	19,027	6,120	54,153

道路種別：3 一般国道 路線番号：20 一般国道20号
 区間番号：1006 甲府市向町729-1
 起点・終点：笛吹市石和町四日市場 ～ 甲府市下小河原町
 天候：曇り 観測区分：機械観測(常観) 24時間観測 休日 昼間

観測時間帯	歩行者	自転車	動力付車 二輪	自動車類				自動車類 合計
				乗用車類		貨物車類		
				乗用	バス	小型貨物	普通貨物	
7-8	0	2	5	644	5	311	56	1,016
8-9	0	8	22	866	0	443	36	1,345
9-10	6	11	28	797	0	457	36	1,290
10-11	14	7	26	726	3	499	32	1,260
11-12	8	12	34	990	0	589	30	1,609
12-13	8	14	41	1,136	2	616	38	1,792
13-14	4	18	42	1,106	1	564	35	1,706
14-15	2	21	35	999	0	558	24	1,581
15-16	8	6	28	1,085	1	647	37	1,770
16-17	19	9	20	988	1	530	21	1,540
17-18	12	7	30	1,020	1	603	22	1,646
18-19	2	2	15	1,170	0	577	43	1,790
昼間計	83	117	326	11,527	14	6,394	410	18,345

観測時間帯	歩行者	自転車	動力付車 二輪	自動車類				自動車類 合計
				乗用車類		貨物車類		
				乗用	バス	小型貨物	普通貨物	
7-8	4	1	13	454	11	273	41	779
8-9	0	3	36	765	6	410	40	1,221
9-10	13	5	64	913	8	502	33	1,456
10-11	4	2	54	948	5	545	29	1,527
11-12	0	4	70	1,081	7	567	24	1,679
12-13	4	9	56	1,113	3	601	36	1,753
13-14	2	5	57	1,103	0	585	34	1,722
14-15	2	5	53	1,074	0	545	24	1,643
15-16	0	3	34	1,074	6	545	24	1,649
16-17	0	9	58	1,036	3	508	29	1,576
17-18	0	6	15	1,087	3	550	21	1,661
18-19	2	2	17	1,011	6	513	29	1,559
昼間計	31	54	527	11,659	58	6,144	364	18,225

観測時間帯	歩行者	自転車	動力付車 二輪	自動車類				自動車類 合計
				乗用車類		貨物車類		
				乗用	バス	小型貨物	普通貨物	
7-8	4	3	18	1,098	16	584	97	1,795
8-9	0	11	58	1,631	6	853	76	2,566
9-10	19	16	92	1,710	8	959	69	2,746
10-11	18	9	80	1,674	8	1,044	61	2,787
11-12	8	16	104	2,071	7	1,156	54	3,288
12-13	12	23	97	2,249	5	1,217	74	3,545
13-14	6	23	99	2,209	1	1,149	69	3,428
14-15	4	26	88	2,073	0	1,103	48	3,224
15-16	8	9	62	2,159	7	1,192	61	3,419
16-17	19	18	78	2,024	4	1,038	50	3,116
17-18	12	13	45	2,107	4	1,153	43	3,307
18-19	4	4	32	2,181	6	1,090	72	3,349
昼間計	114	171	853	23,186	72	12,538	774	36,570

道路種別：3 一般国道 路線番号：20 一般国道20号
 区間番号：1006 甲府市向町729-1
 天候：曇り 観測区分：機械観測(常観) 24時間観測 休日 夜間
 ピーク比率：ピーク交通量 3,545 P/12h: 9.7 P/24h: 6.8 昼夜率：1.43

観測時間帯	歩行者	自転車	動力付車 二輪	自動車類				自動車類 合計
				乗用車類		貨物車類		
				乗用	バス	小型貨物	普通貨物	
19-20	6	2	12	977	0	464	51	1,492
20-21	8	2	9	846	3	419	78	1,346
21-22	2	3	6	800	0	366	122	1,288
22-23	2	2	4	640	0	261	120	1,021
23-24	2	3	3	475	0	154	139	768
0-1	0	2	3	352	0	116	112	580
1-2	0	0	2	195	0	82	171	448
2-3	4	0	1	144	0	47	151	342
3-4	0	0	1	167	1	75	26	269
4-5	2	0	1	177	6	75	31	289
5-6	0	1	1	172	4	86	49	311
6-7	4	1	7	350	5	160	69	584
夜間計	30	16	50	5,295	19	2,305	1,119	8,738
日計	113	133	376	16,822	33	8,699	1,529	27,083

観測時間帯	歩行者	自転車	動力付車 二輪	自動車類				自動車類 合計
				乗用車類		貨物車類		
				乗用	バス	小型貨物	普通貨物	
19-20	0	4	9	853	8	401	32	1,294
20-21	0	4	8	772	8	302	19	1,101
21-22	0	0	12	719	3	269	21	1,012
22-23	0	2	4	594	8	222	39	863
23-24	0	1	6	449	2	147	32	630
0-1	0	1	3	324	1	120	48	493
1-2	0	0	4	218	2	86	54	360
2-3	0	0	3	148	0	43	52	243
3-4	0	1	3	138	2	62	39	241
4-5	0	0	7	130	6	53	35	224
5-6	0	0	6	123	8	59	44	234
6-7	0	0	3	223	10	105	41	379
夜間計	0	13	68	4,691	58	1,869	456	7,074
日計	31	67	595	16,350	116	8,013	820	25,299

観測時間帯	歩行者	自転車	動力付車 二輪	自動車類				自動車類 合計
				乗用車類		貨物車類		
				乗用	バス	小型貨物	普通貨物	
19-20	6	6	21	1,830	8	865	83	2,786
20-21	8	6	17	1,618	11	721	97	2,447
21-22	2	3	18	1,519	3	635	143	2,300
22-23	2	4	8	1,234	8	483	159	1,884
23-24	2	4	9	924	2	301	171	1,398
0-1	0	3	6	676	1	236	160	1,073
1-2	0	0	6	413	2	168	225	808
2-3	4	0	4	292	0	90	203	585
3-4	0	1	4	305	3	137	65	510
4-5	2	0	8	307	12	128	66	513
5-6	0	1	7	295	12	145	93	545
6-7	4	1	10	573	15	265	110	963
夜間計	30	29	118	9,986	77	4,174	1,575	15,812
日計	144	200	971	33,172	149	16,712	2,349	52,382

道路種別：3 一般国道 路線番号：20 一般国道20号
 区間番号：1007 甲府市中小河原町64-1
 起点・終点：甲府市下小河原町 ～ 甲府市国母七丁目
 天候：晴れ 観測区分：人手観測 12時間観測 平日 昼間
 ピーク比率：ピーク交通量 4,369 P/12h：9.9

* ピーク時

上	観測時間帯	歩行者	自転車	動力付車 二輪	自動車類				自動車類 合計
					乗用車類		貨物車類		
					乗用	バス	小型貨物	普通貨物	
7-8	6	11	58	1,549	3	423	323	2,298	
8-9	0	9	49	1,357	8	343	208	1,916	
9-10	3	3	24	1,085	8	463	375	1,931	
10-11	1	14	39	1,047	2	447	284	1,780	
11-12	1	7	26	1,113	1	389	293	1,796	
12-13	3	4	39	1,207	4	367	232	1,810	
13-14	0	13	34	1,130	1	342	199	1,672	
14-15	3	12	20	1,103	4	344	236	1,687	
15-16	1	19	24	1,139	15	424	222	1,800	
16-17	4	10	36	1,304	14	318	206	1,842	
17-18	4	17	71	1,380	4	308	144	1,836	
18-19	2	14	41	1,566	5	289	108	1,968	
昼間計	28	133	461	14,980	69	4,457	2,830	22,336	

下	観測時間帯	歩行者	自転車	動力付車 二輪	自動車類				自動車類 合計
					乗用車類		貨物車類		
					乗用	バス	小型貨物	普通貨物	
7-8	2	14	48	1,463	11	391	206	2,071	
8-9	3	9	29	1,439	5	408	215	2,067	
9-10	2	10	26	1,201	3	436	249	1,889	
10-11	0	12	21	1,113	8	390	296	1,807	
11-12	7	6	23	992	3	320	238	1,553	
12-13	1	9	32	1,025	2	289	234	1,550	
13-14	1	15	31	1,059	4	406	289	1,758	
14-15	0	33	28	1,116	4	381	261	1,762	
15-16	4	8	35	1,157	7	409	267	1,840	
16-17	0	19	40	1,352	15	442	233	2,042	
17-18	0	15	54	1,241	5	310	134	1,690	
18-19	4	14	43	1,515	3	250	131	1,899	
昼間計	24	164	410	14,673	70	4,432	2,753	21,928	

合計	観測時間帯	歩行者	自転車	動力付車 二輪	自動車類				自動車類 合計
					乗用車類		貨物車類		
					乗用	バス	小型貨物	普通貨物	
7-8	8	25	106	3,012	14	814	529	4,369	
8-9	3	18	78	2,796	13	751	423	3,983	
9-10	5	13	50	2,286	11	899	624	3,820	
10-11	1	26	60	2,160	10	837	580	3,587	
11-12	8	13	49	2,105	4	709	531	3,349	
12-13	4	13	71	2,232	6	656	466	3,360	
13-14	1	28	65	2,189	5	748	488	3,430	
14-15	3	45	48	2,219	8	725	497	3,449	
15-16	5	27	59	2,296	22	833	489	3,640	
16-17	4	29	76	2,656	29	760	439	3,884	
17-18	4	32	125	2,621	9	618	278	3,526	
18-19	6	28	84	3,081	8	539	239	3,867	
昼間計	52	297	871	29,653	139	8,889	5,583	44,264	

道路種別：3 一般国道 路線番号：20 一般国道20号
 区間番号：1007 甲府市中小河原町64-1
 起点・終点：甲府市下小河原町 ～ 甲府市国母七丁目
 天候：曇り 観測区分：人手観測 12時間観測 休日 昼間
 ピーク比率：ピーク交通量 3,822 P/12h：9.6

* ピーク時

上	観測時間帯	歩行者	自転車	動力付車 二輪	自動車類				自動車類 合計
					乗用車類		貨物車類		
					乗用	バス	小型貨物	普通貨物	
7-8	5	5	15	1,118	10	74	58	1,260	
8-9	1	10	30	1,397	4	72	45	1,518	
9-10	2	12	32	1,449	5	72	45	1,571	
10-11	3	15	47	1,748	5	66	55	1,874	
11-12	5	18	32	1,784	5	42	29	1,860	
12-13	5	10	17	1,835	5	44	28	1,912	
13-14	2	35	42	1,816	3	46	39	1,904	
14-15	5	12	52	1,783	3	58	40	1,884	
15-16	8	22	53	1,843	9	40	26	1,918	
16-17	1	34	47	1,847	7	34	31	1,919	
17-18	7	18	27	1,762	6	35	29	1,832	
18-19	3	13	31	1,605	6	17	38	1,666	
昼間計	47	204	425	19,987	68	600	463	21,118	

下	観測時間帯	歩行者	自転車	動力付車 二輪	自動車類				自動車類 合計
					乗用車類		貨物車類		
					乗用	バス	小型貨物	普通貨物	
7-8	7	3	5	817	14	37	37	905	
8-9	2	8	12	1,210	11	51	53	1,325	
9-10	0	9	46	1,456	12	34	36	1,538	
10-11	2	12	66	1,589	3	28	42	1,662	
11-12	1	13	58	1,641	4	24	43	1,712	
12-13	1	13	42	1,607	9	43	58	1,717	
13-14	8	12	45	1,741	5	37	44	1,827	
14-15	4	16	49	1,699	1	25	42	1,767	
15-16	2	14	39	1,660	6	18	39	1,723	
16-17	1	15	51	1,800	11	45	47	1,903	
17-18	5	14	40	1,562	6	28	52	1,648	
18-19	2	4	14	694	2	24	60	780	
昼間計	35	133	467	17,476	84	394	553	18,507	

合計	観測時間帯	歩行者	自転車	動力付車 二輪	自動車類				自動車類 合計
					乗用車類		貨物車類		
					乗用	バス	小型貨物	普通貨物	
7-8	12	8	20	1,935	24	111	95	2,165	
8-9	3	18	42	2,607	15	123	98	2,843	
9-10	2	21	78	2,905	17	106	81	3,109	
10-11	5	27	113	3,337	8	94	97	3,536	
11-12	6	31	90	3,425	9	66	72	3,572	
12-13	6	23	59	3,442	14	87	86	3,629	
13-14	10	47	87	3,557	8	83	83	3,731	
14-15	9	28	101	3,482	4	83	82	3,651	
15-16	10	36	92	3,503	15	58	65	3,641	
16-17	2	49	98	3,647	18	79	78	3,822	
17-18	12	32	67	3,324	12	63	81	3,480	
18-19	5	17	45	2,299	8	41	98	2,446	
昼間計	82	337	892	37,463	152	994	1,016	39,625	

道路種別：3 一般国道 路線番号：20 一般国道20号
 区間番号：1008 甲府市德行三丁目15番1号
 起点・終点：甲府市国母七丁目 ～ 甲斐市竜王
 天候：晴れ 観測区分：人手観測 12時間観測 平日 昼間
 ピーク比率：ピーク交通量 3,338 P/12h：10.9

* ピーク時

観測時間帯	歩行者	自転車	動力付車 二輪	自動車類				自動車類 合計
				乗用車類		貨物車類		
				乗用	バス	小型貨物	普通貨物	
7-8	2	11	35	1,326	5	298	146	1,775
8-9	0	25	46	1,329	3	192	129	1,653
9-10	0	4	22	968	7	215	250	1,440
10-11	0	5	16	656	4	253	242	1,155
11-12	1	5	12	553	13	264	260	1,090
12-13	0	4	15	605	5	267	245	1,122
13-14	0	9	24	1,021	4	226	217	1,468
14-15	0	12	19	664	2	220	205	1,091
15-16	3	13	26	747	10	240	161	1,158
16-17	1	15	27	777	9	311	271	1,368
17-18	5	23	37	744	3	367	207	1,321
18-19	3	10	35	1,073	2	213	118	1,406
昼間計	15	136	314	10,463	67	3,066	2,451	16,047

観測時間帯	歩行者	自転車	動力付車 二輪	自動車類				自動車類 合計
				乗用車類		貨物車類		
				乗用	バス	小型貨物	普通貨物	
7-8	0	26	40	1,054	25	304	180	1,563
8-9	0	59	44	890	11	277	188	1,366
9-10	3	5	15	561	11	247	245	1,064
10-11	1	5	15	752	8	264	226	1,250
11-12	0	5	17	630	7	179	176	992
12-13	1	6	21	528	4	51	104	687
13-14	2	13	10	783	6	179	209	1,177
14-15	0	7	14	750	4	232	175	1,161
15-16	3	13	21	768	18	261	170	1,217
16-17	9	22	22	1,051	18	103	144	1,316
17-18	5	37	26	1,008	34	149	102	1,293
18-19	1	21	39	1,318	4	142	102	1,566
昼間計	25	219	284	10,093	150	2,388	2,021	14,652

観測時間帯	歩行者	自転車	動力付車 二輪	自動車類				自動車類 合計
				乗用車類		貨物車類		
				乗用	バス	小型貨物	普通貨物	
7-8	2	37	75	2,380	30	602	326	3,338
8-9	0	84	90	2,219	14	469	317	3,019
9-10	3	9	37	1,529	18	462	495	2,504
10-11	1	10	31	1,408	12	517	468	2,405
11-12	1	10	29	1,183	20	443	436	2,082
12-13	1	10	36	1,133	9	318	349	1,809
13-14	2	22	34	1,804	10	405	426	2,645
14-15	0	19	33	1,414	6	452	380	2,252
15-16	6	26	47	1,515	28	501	331	2,375
16-17	10	37	49	1,828	27	414	415	2,684
17-18	10	60	63	1,752	37	516	309	2,614
18-19	4	31	74	2,391	6	355	220	2,972
昼間計	40	355	598	20,556	217	5,454	4,472	30,699

道路種別：3 一般国道 路線番号：20 一般国道20号
 区間番号：1008 甲府市德行三丁目15番1号
 起点・終点：甲府市国母七丁目 ～ 甲斐市竜王
 天候：曇り 観測区分：人手観測 12時間観測 休日 昼間
 ピーク比率：ピーク交通量 3,111 P/12h：9.5

* ピーク時

観測時間帯	歩行者	自転車	動力付車 二輪	自動車類				自動車類 合計
				乗用車類		貨物車類		
				乗用	バス	小型貨物	普通貨物	
7-8	0	7	7	656	11	97	41	805
8-9	2	129	4	990	9	78	30	1,107
9-10	1	4	36	1,135	3	91	19	1,248
10-11	2	8	41	1,412	2	72	29	1,515
11-12	4	10	37	1,347	2	63	35	1,447
12-13	2	13	25	1,342	9	46	34	1,431
13-14	0	19	63	1,387	14	47	23	1,471
14-15	8	10	86	1,344	9	51	33	1,437
15-16	0	13	26	1,384	6	52	34	1,476
16-17	3	14	46	1,324	8	49	21	1,402
17-18	3	25	45	1,387	4	66	29	1,486
18-19	2	7	21	1,151	2	34	35	1,222
昼間計	27	134	447	14,859	79	746	363	16,047

観測時間帯	歩行者	自転車	動力付車 二輪	自動車類				自動車類 合計
				乗用車類		貨物車類		
				乗用	バス	小型貨物	普通貨物	
7-8	3	8	11	645	6	22	43	716
8-9	3	188	9	996	7	37	43	1,083
9-10	2	10	51	1,114	9	36	32	1,191
10-11	3	19	51	1,206	19	33	45	1,303
11-12	4	19	26	1,296	3	22	52	1,373
12-13	16	28	54	1,457	5	22	42	1,526
13-14	5	33	26	1,496	4	16	40	1,556
14-15	8	29	49	1,595	2	25	52	1,674
15-16	20	20	28	1,529	4	29	43	1,605
16-17	3	50	45	1,514	14	16	38	1,582
17-18	10	35	48	1,481	10	39	55	1,585
18-19	2	17	27	1,538	6	12	42	1,598
昼間計	79	277	432	15,867	89	309	527	16,792

観測時間帯	歩行者	自転車	動力付車 二輪	自動車類				自動車類 合計
				乗用車類		貨物車類		
				乗用	バス	小型貨物	普通貨物	
7-8	3	15	18	1,301	17	119	84	1,521
8-9	5	13	30	1,986	16	115	73	2,190
9-10	3	14	87	2,249	12	127	51	2,439
10-11	5	27	92	2,618	21	105	74	2,818
11-12	8	29	63	2,643	5	85	87	2,820
12-13	18	41	79	2,799	14	68	76	2,957
13-14	5	52	89	2,883	18	63	63	3,027
14-15	16	39	135	2,939	11	76	85	3,111
15-16	20	33	54	2,913	10	81	77	3,081
16-17	6	64	91	2,838	22	65	59	2,984
17-18	13	60	93	2,868	14	105	84	3,071
18-19	4	24	48	2,689	8	46	77	2,820
昼間計	106	411	879	30,726	168	1,055	890	32,839

道路種別：3 一般国道 路線番号：20 一般国道20号
 区間番号：1009 甲斐市竜王522
 起点・終点：甲斐市竜王 ～ 甲斐市下今井
 天候：晴れ 観測区分：機械観測(常観) 24時間観測 平日 昼間

観測時間帯	歩行者	自転車	動力付車 二輪	自動車類				自動車類 合計
				乗用車類		貨物車類		
				乗用	バス	小型貨物	普通貨物	
7-8	0	0	13	677	7	385	69	1,138
8-9	0	0	13	545	1	266	67	879
9-10	0	1	6	433	5	233	114	785
10-11	0	2	3	415	5	289	136	845
11-12	0	1	6	428	11	256	119	814
12-13	1	1	8	450	10	243	92	795
13-14	0	1	6	472	9	287	100	868
14-15	0	1	13	481	11	276	100	868
15-16	5	0	11	536	10	280	86	912
16-17	12	0	8	521	6	312	86	925
17-18	44	1	14	542	5	341	65	953
18-19	1	1	11	671	5	309	62	1,047
昼間計	63	9	112	6,171	85	3,477	1,096	10,829

観測時間帯	歩行者	自転車	動力付車 二輪	自動車類				自動車類 合計
				乗用車類		貨物車類		
				乗用	バス	小型貨物	普通貨物	
7-8	52	1	16	613	5	327	5	950
8-9	43	1	18	475	4	275	4	758
9-10	0	1	9	470	3	272	3	748
10-11	0	0	4	479	4	240	4	727
11-12	3	1	10	433	9	243	9	694
12-13	1	1	9	475	3	188	3	669
13-14	0	0	4	424	5	265	5	699
14-15	0	0	15	430	9	231	9	679
15-16	1	4	7	456	8	197	8	669
16-17	4	1	7	464	7	218	7	696
17-18	1	2	9	537	5	236	5	783
18-19	0	0	4	577	5	235	5	822
昼間計	105	12	112	5,833	67	2,927	67	8,894

観測時間帯	歩行者	自転車	動力付車 二輪	自動車類				自動車類 合計
				乗用車類		貨物車類		
				乗用	バス	小型貨物	普通貨物	
7-8	52	1	29	1,290	12	712	74	2,088
8-9	43	1	31	1,020	5	541	71	1,637
9-10	0	2	15	903	8	505	117	1,533
10-11	0	2	7	894	9	529	140	1,572
11-12	3	2	16	861	20	499	128	1,508
12-13	2	2	17	925	13	431	95	1,464
13-14	0	1	10	896	14	552	105	1,567
14-15	0	1	28	911	20	507	109	1,547
15-16	6	4	18	992	18	477	94	1,581
16-17	16	1	15	985	13	530	93	1,621
17-18	45	3	23	1,079	10	577	70	1,736
18-19	1	1	15	1,248	10	544	67	1,869
昼間計	168	21	224	12,004	152	6,404	1,163	19,723

道路種別：3 一般国道 路線番号：20 一般国道20号
 区間番号：1009 甲斐市竜王522
 天候：晴れ 観測区分：機械観測(常観) 24時間観測 平日 夜間
 ピーク比率：ピーク交通量 2,088 P/12h：10.6 P/24h：7.3 昼夜率：1.44

観測時間帯	歩行者	自転車	動力付車 二輪	自動車類				自動車類 合計
				乗用車類		貨物車類		
				乗用	バス	小型貨物	普通貨物	
19-20	0	1	10	544	8	238	47	837
20-21	0	0	11	411	12	177	74	674
21-22	2	0	6	344	23	140	86	593
22-23	0	0	11	294	31	137	101	563
23-24	0	0	2	211	30	66	105	412
0-1	0	1	5	123	31	39	97	290
1-2	0	0	0	78	37	26	112	253
2-3	0	0	6	52	29	33	113	227
3-4	0	0	0	43	33	30	113	219
4-5	0	0	2	46	16	45	83	190
5-6	0	1	3	61	14	48	74	197
6-7	0	0	3	191	12	161	80	444
夜間計	2	3	59	2,398	276	1,140	1,085	4,899
日計	65	12	171	8,569	361	4,617	2,181	15,728

観測時間帯	歩行者	自転車	動力付車 二輪	自動車類				自動車類 合計
				乗用車類		貨物車類		
				乗用	バス	小型貨物	普通貨物	
19-20	0	1	9	538	6	223	6	773
20-21	0	0	7	429	8	175	8	620
21-22	1	0	7	380	2	143	2	527
22-23	0	1	6	316	9	84	9	418
23-24	0	1	7	208	1	59	1	269
0-1	1	2	7	171	4	35	4	214
1-2	0	0	0	99	3	29	3	134
2-3	0	0	3	67	4	33	4	108
3-4	0	0	4	51	0	25	0	76
4-5	0	0	4	42	2	43	2	89
5-6	1	1	3	90	5	53	5	153
6-7	5	0	7	269	5	166	5	445
夜間計	8	6	64	2,660	49	1,068	49	3,826
日計	113	18	176	8,493	116	3,995	116	12,720

観測時間帯	歩行者	自転車	動力付車 二輪	自動車類				自動車類 合計
				乗用車類		貨物車類		
				乗用	バス	小型貨物	普通貨物	
19-20	0	2	19	1,082	14	461	53	1,610
20-21	0	0	18	840	20	352	82	1,294
21-22	3	0	13	724	25	283	88	1,120
22-23	0	1	17	610	40	221	110	981
23-24	0	1	9	419	31	125	106	681
0-1	1	3	12	294	35	74	101	504
1-2	0	0	0	177	40	55	115	387
2-3	0	0	9	119	33	66	117	335
3-4	0	0	4	94	33	55	113	295
4-5	0	0	6	88	18	88	85	279
5-6	1	2	6	151	19	101	79	350
6-7	5	0	10	460	17	327	85	889
夜間計	10	9	123	5,058	325	2,208	1,134	8,725
日計	178	30	347	17,062	477	8,612	2,297	28,448

道路種別：3 一般国道 路線番号：20 一般国道20号
 区間番号：1009 甲斐市竜王522
 起点・終点：甲斐市竜王 ～ 甲斐市下今井
 天候：曇り 観測区分：機械観測(常観) 24時間観測 休日 昼間

観測時間帯	歩行者	自転車	動力付車 二輪	自動車類				自動車類 合計
				乗用車類		貨物車類		
				乗用	バス	小型貨物	普通貨物	
7-8	0	1	3	265	12	164	31	472
8-9	0	1	10	396	9	205	16	626
9-10	1	1	25	489	6	246	17	758
10-11	0	2	19	618	2	261	22	903
11-12	0	3	42	550	5	274	21	850
12-13	0	3	36	636	3	277	27	943
13-14	0	3	27	666	3	280	20	969
14-15	0	20	17	667	5	282	19	973
15-16	0	3	24	614	3	308	27	952
16-17	0	0	18	700	7	309	17	1,033
17-18	0	4	23	632	4	297	24	957
18-19	0	1	12	541	6	250	37	834
昼間計	1	42	256	6,774	65	3,153	278	10,270

観測時間帯	歩行者	自転車	動力付車 二輪	自動車類				自動車類 合計
				乗用車類		貨物車類		
				乗用	バス	小型貨物	普通貨物	
7-8	0	17	15	269	3	190	20	482
8-9	0	14	9	330	3	197	29	559
9-10	0	5	30	478	8	230	24	740
10-11	0	5	38	520	2	214	23	759
11-12	2	0	32	555	2	242	18	817
12-13	6	5	20	610	1	233	24	868
13-14	0	16	34	622	1	236	25	884
14-15	0	2	23	626	3	240	24	893
15-16	2	2	20	590	1	234	23	848
16-17	2	0	11	671	5	267	26	969
17-18	4	2	18	626	3	255	36	920
18-19	0	5	6	564	6	219	27	816
昼間計	16	73	256	6,461	38	2,757	299	9,555

観測時間帯	歩行者	自転車	動力付車 二輪	自動車類				自動車類 合計
				乗用車類		貨物車類		
				乗用	バス	小型貨物	普通貨物	
7-8	0	18	18	534	15	354	51	954
8-9	0	15	19	726	12	402	45	1,185
9-10	1	6	55	967	14	476	41	1,498
10-11	0	7	57	1,138	4	475	45	1,662
11-12	2	3	74	1,105	7	516	39	1,667
12-13	6	8	56	1,246	4	510	51	1,811
13-14	0	19	61	1,288	4	516	45	1,853
14-15	0	22	40	1,293	8	522	43	1,866
15-16	2	5	44	1,204	4	542	50	1,800
16-17	2	0	29	1,371	12	576	43	2,002
17-18	4	6	41	1,258	7	552	60	1,877
18-19	0	6	18	1,105	12	469	64	1,650
昼間計	17	115	512	13,235	103	5,910	577	19,825

道路種別：3 一般国道 路線番号：20 一般国道20号
 区間番号：1009 甲斐市竜王522
 天候：曇り 観測区分：機械観測(常観) 24時間観測 休日 夜間
 ピーク比率：ピーク交通量 2,002 P/12h：10.1 P/24h：7.2 昼夜率：1.40

観測時間帯	歩行者	自転車	動力付車 二輪	自動車類				自動車類 合計
				乗用車類		貨物車類		
				乗用	バス	小型貨物	普通貨物	
19-20	0	0	4	440	15	156	46	657
20-21	0	0	3	384	15	133	61	593
21-22	0	0	6	397	22	125	85	629
22-23	0	0	5	258	26	97	114	495
23-24	0	0	1	172	29	60	107	368
0-1	0	0	1	99	17	33	90	239
1-2	0	0	4	84	28	27	119	258
2-3	0	0	3	38	18	29	106	191
3-4	0	1	1	53	6	21	8	88
4-5	0	1	1	62	7	38	19	126
5-6	0	1	0	64	7	30	15	116
6-7	0	0	1	116	10	71	12	209
夜間計	0	3	30	2,167	200	820	782	3,969
日計	1	45	286	8,941	265	3,973	1,060	14,239

観測時間帯	歩行者	自転車	動力付車 二輪	自動車類				自動車類 合計
				乗用車類		貨物車類		
				乗用	バス	小型貨物	普通貨物	
19-20	6	2	14	515	4	187	23	729
20-21	0	3	5	414	3	146	33	596
21-22	2	2	8	381	5	106	23	515
22-23	0	2	9	322	2	89	33	446
23-24	2	2	0	194	7	60	40	301
0-1	2	2	3	147	1	38	29	215
1-2	0	0	3	108	4	30	52	194
2-3	0	0	1	62	3	24	53	142
3-4	0	5	1	89	2	34	24	149
4-5	0	0	0	98	1	30	24	153
5-6	0	0	4	97	10	46	20	173
6-7	0	0	4	166	6	87	28	287
夜間計	12	18	52	2,593	48	877	382	3,900
日計	28	91	308	9,054	86	3,634	681	13,455

観測時間帯	歩行者	自転車	動力付車 二輪	自動車類				自動車類 合計
				乗用車類		貨物車類		
				乗用	バス	小型貨物	普通貨物	
19-20	6	2	18	955	19	343	69	1,386
20-21	0	3	8	798	18	279	94	1,189
21-22	2	2	14	778	27	231	108	1,144
22-23	0	2	14	580	28	186	147	941
23-24	2	2	1	366	36	120	147	669
0-1	2	2	4	246	18	71	119	454
1-2	0	0	7	192	32	57	171	452
2-3	0	0	4	100	21	53	159	333
3-4	0	6	2	142	8	55	32	237
4-5	0	1	1	160	8	68	43	279
5-6	0	1	4	161	17	76	35	289
6-7	0	0	5	282	16	158	40	496
夜間計	12	21	82	4,760	248	1,697	1,164	7,869
日計	29	136	594	17,995	351	7,607	1,741	27,694

道路種別：3 一般国道 路線番号：20 一般国道20号
 区間番号：1010 甲斐市宇津谷674
 起点・終点：甲斐市下井 葦崎市本町三丁目
 天候：晴れ 観測区分：人手観測 24時間観測 平日 昼間

観測時間帯	歩行者	自転車	動力付車 二輪	自動車類				自動車類 合計
				乗用車類		貨物車類		
				乗用	バス	小型貨物	普通貨物	
7-8	0	2	12	736	3	142	70	951
8-9	0	3	7	562	2	128	79	771
9-10	0	0	3	498	0	147	74	719
10-11	0	0	4	448	0	142	186	776
11-12	0	0	9	425	2	148	171	746
12-13	0	0	10	454	2	137	120	713
13-14	1	0	9	435	1	150	147	733
14-15	0	0	17	445	6	180	134	765
15-16	2	2	20	513	6	166	120	805
16-17	30	5	19	468	1	183	126	778
17-18	13	2	18	552	1	208	94	855
18-19	10	0	22	664	1	130	72	867
昼間計	56	14	150	6,200	25	1,861	1,393	9,479

観測時間帯	歩行者	自転車	動力付車 二輪	自動車類				自動車類 合計
				乗用車類		貨物車類		
				乗用	バス	小型貨物	普通貨物	
7-8	19	2	29	775	4	196	140	1,115
8-9	45	4	47	715	6	183	140	1,044
9-10	1	0	12	449	1	216	211	877
10-11	0	1	11	473	3	196	199	871
11-12	0	0	9	431	2	171	146	750
12-13	0	2	15	483	1	143	127	754
13-14	0	0	10	466	3	184	174	827
14-15	0	0	5	472	0	194	205	871
15-16	0	0	9	472	7	141	168	788
16-17	0	1	5	512	5	128	141	786
17-18	18	1	10	622	1	130	100	853
18-19	3	0	13	700	1	117	84	902
昼間計	86	11	175	6,570	34	1,999	1,835	10,438

観測時間帯	歩行者	自転車	動力付車 二輪	自動車類				自動車類 合計
				乗用車類		貨物車類		
				乗用	バス	小型貨物	普通貨物	
7-8	19	4	41	1,511	7	338	210	2,066
8-9	45	7	54	1,277	8	311	219	1,815
9-10	1	0	15	947	1	363	285	1,596
10-11	0	1	15	921	3	338	385	1,647
11-12	0	0	18	856	4	319	317	1,496
12-13	0	2	25	937	3	280	247	1,467
13-14	1	0	19	901	4	334	321	1,560
14-15	0	0	22	917	6	374	339	1,636
15-16	2	2	29	985	13	307	288	1,593
16-17	30	6	24	980	6	311	267	1,564
17-18	31	3	28	1,174	2	338	194	1,708
18-19	13	0	35	1,364	2	247	156	1,769
昼間計	142	25	325	12,770	59	3,860	3,228	19,917

道路種別：3 一般国道 路線番号：20 一般国道20号
 区間番号：1010 甲斐市宇津谷674
 天候：晴れ 観測区分：人手観測 24時間観測 平日 夜間
 ピーク比率：ピーク交通量 2,066 P/12h：10.4 P/24h：7.1 昼夜率：1.47

観測時間帯	歩行者	自転車	動力付車 二輪	自動車類				自動車類 合計
				乗用車類		貨物車類		
				乗用	バス	小型貨物	普通貨物	
19-20	2	0	11	603	5	80	74	762
20-21	1	0	6	459	1	47	105	612
21-22	3	1	5	358	3	28	111	500
22-23	0	0	10	283	3	24	157	467
23-24	0	0	1	186	0	14	134	334
0-1	0	0	1	119	0	10	137	266
1-2	0	0	4	72	0	10	174	256
2-3	0	0	0	57	1	7	138	203
3-4	1	0	0	51	0	13	141	205
4-5	1	0	2	60	2	25	86	173
5-6	0	0	0	83	1	22	104	210
6-7	2	0	5	286	4	69	97	456
夜間計	10	1	45	2,617	20	349	1,458	4,444
日計	66	15	195	8,817	45	2,210	2,851	13,923

観測時間帯	歩行者	自転車	動力付車 二輪	自動車類				自動車類 合計
				乗用車類		貨物車類		
				乗用	バス	小型貨物	普通貨物	
19-20	0	1	8	630	0	78	103	811
20-21	2	0	8	536	4	60	105	705
21-22	0	0	8	453	4	39	89	585
22-23	0	0	3	420	1	30	90	541
23-24	0	0	1	228	0	17	77	322
0-1	0	0	3	165	0	22	70	257
1-2	0	0	3	101	3	5	90	199
2-3	0	0	6	88	0	13	96	197
3-4	0	0	0	63	3	12	98	176
4-5	0	0	1	50	2	20	102	174
5-6	0	0	3	132	2	28	104	266
6-7	1	1	5	426	9	98	167	700
夜間計	3	2	49	3,292	28	422	1,191	4,933
日計	89	13	224	9,862	62	2,421	3,026	15,371

観測時間帯	歩行者	自転車	動力付車 二輪	自動車類				自動車類 合計
				乗用車類		貨物車類		
				乗用	バス	小型貨物	普通貨物	
19-20	2	1	19	1,233	5	158	177	1,573
20-21	3	0	14	995	5	107	210	1,317
21-22	3	1	13	811	7	67	200	1,085
22-23	0	0	13	703	4	54	247	1,008
23-24	0	0	2	414	0	31	211	656
0-1	0	0	4	284	0	32	207	523
1-2	0	0	7	173	3	15	264	455
2-3	0	0	6	145	1	20	234	400
3-4	1	0	0	114	3	25	239	381
4-5	1	0	3	110	4	45	188	347
5-6	0	0	3	215	3	50	208	476
6-7	3	1	10	712	13	167	264	1,156
夜間計	13	3	94	5,909	48	771	2,649	9,377
日計	155	28	419	18,679	107	4,631	5,877	29,294

道路種別：3 一般国道 路線番号：20 一般国道20号
 区間番号：1010 甲斐市宇津谷674
 起点・終点：甲斐市下今井 ～ 韮崎市本町三丁目
 天候：曇り 観測区分：人手観測 24時間観測 休日 昼間

観測時間帯	歩行者	自転車	動力付車 二輪	自動車類				自動車類 合計
				乗用車類		貨物車類		
				乗用	バス	小型貨物	普通貨物	
7-8	0	1	3	345	7	43	41	436
8-9	0	0	5	531	5	40	15	591
9-10	0	0	9	584	4	58	20	666
10-11	1	0	5	676	2	54	29	761
11-12	0	1	15	614	2	44	22	682
12-13	1	2	9	805	5	69	32	911
13-14	0	3	13	809	2	43	32	886
14-15	0	1	29	628	2	48	16	694
15-16	0	1	14	890	9	54	37	990
16-17	0	0	37	794	5	45	24	868
17-18	1	0	36	811	5	51	33	900
18-19	0	0	6	623	4	57	43	727
昼間計	3	9	181	8,110	52	606	344	9,112

* ピーク時

観測時間帯	歩行者	自転車	動力付車 二輪	自動車類				自動車類 合計
				乗用車類		貨物車類		
				乗用	バス	小型貨物	普通貨物	
7-8	1	1	20	417	6	49	59	531
8-9	0	0	21	543	5	42	40	630
9-10	2	1	24	653	7	97	28	785
10-11	0	0	34	750	2	66	35	853
11-12	0	0	25	584	1	25	22	632
12-13	1	1	25	669	2	63	17	751
13-14	0	0	21	787	9	42	29	867
14-15	0	0	29	540	2	12	20	574
15-16	2	1	21	837	7	63	25	932
16-17	0	0	9	783	8	71	13	875
17-18	0	2	7	1,054	8	48	28	1,138
18-19	2	0	21	1,213	6	69	54	1,342
昼間計	8	6	257	8,830	63	647	370	9,910

* 夜間計

観測時間帯	歩行者	自転車	動力付車 二輪	自動車類				自動車類 合計
				乗用車類		貨物車類		
				乗用	バス	小型貨物	普通貨物	
7-8	1	2	23	762	13	92	100	967
8-9	0	0	26	1,074	10	82	55	1,221
9-10	2	1	33	1,237	11	155	48	1,451
10-11	1	0	39	1,426	4	120	64	1,614
11-12	0	1	40	1,198	3	69	44	1,314
12-13	2	3	34	1,474	7	132	49	1,662
13-14	0	3	34	1,596	11	85	61	1,753
14-15	0	1	58	1,168	4	60	36	1,268
15-16	2	2	35	1,727	16	117	62	1,922
16-17	0	0	46	1,577	13	116	37	1,743
17-18	1	2	43	1,865	13	99	61	2,038
18-19	2	0	27	1,836	10	126	97	2,069
昼間計	11	15	438	16,940	115	1,253	714	19,022

* 夜間計

道路種別：3 一般国道 路線番号：20 一般国道20号
 区間番号：1010 甲斐市宇津谷674
 天候：曇り 観測区分：人手観測 24時間観測 休日 夜間
 ピーク比率：ピーク交通量 2,069 P/12h：10.9 P/24h：8.0 昼夜率：1.35

観測時間帯	歩行者	自転車	動力付車 二輪	自動車類				自動車類 合計
				乗用車類		貨物車類		
				乗用	バス	小型貨物	普通貨物	
19-20	0	0	3	460	2	28	61	551
20-21	0	0	1	340	5	26	70	441
21-22	0	0	5	365	1	7	127	500
22-23	0	0	2	226	2	7	158	393
23-24	0	0	0	117	0	7	127	251
0-1	0	0	0	93	1	7	117	218
1-2	0	0	2	82	0	19	128	229
2-3	0	0	0	38	0	4	78	120
3-4	0	0	0	56	2	1	15	74
4-5	1	0	5	60	3	2	15	80
5-6	0	0	0	79	4	1	18	102
6-7	0	0	0	140	6	15	20	181
夜間計	1	0	18	2,056	26	124	934	3,140
日計	4	9	199	10,166	78	730	1,278	12,252

観測時間帯	歩行者	自転車	動力付車 二輪	自動車類				自動車類 合計
				乗用車類		貨物車類		
				乗用	バス	小型貨物	普通貨物	
19-20	0	0	8	640	6	10	42	698
20-21	0	0	4	355	0	2	28	385
21-22	0	0	13	494	5	17	21	537
22-23	0	0	11	412	4	15	43	474
23-24	0	0	1	321	1	6	53	381
0-1	0	0	3	271	1	10	50	332
1-2	0	0	1	85	2	1	40	128
2-3	0	0	0	23	0	0	31	54
3-4	0	0	0	51	1	4	20	76
4-5	0	0	1	79	1	14	25	119
5-6	0	0	2	112	1	4	27	144
6-7	1	0	1	169	5	32	17	223
夜間計	1	0	45	3,012	27	115	397	3,551
日計	9	6	302	11,842	90	762	767	13,461

観測時間帯	歩行者	自転車	動力付車 二輪	自動車類				自動車類 合計
				乗用車類		貨物車類		
				乗用	バス	小型貨物	普通貨物	
19-20	0	0	11	1,100	8	38	103	1,249
20-21	0	0	5	695	5	28	98	826
21-22	0	0	18	859	6	24	148	1,037
22-23	0	0	13	638	6	22	201	867
23-24	0	0	1	438	1	13	180	632
0-1	0	0	3	364	2	17	167	550
1-2	0	0	3	167	2	20	168	357
2-3	0	0	0	61	0	4	109	174
3-4	0	0	0	107	3	5	35	150
4-5	1	0	6	139	4	16	40	199
5-6	0	0	2	191	5	5	45	246
6-7	1	0	1	309	11	47	37	404
夜間計	2	0	63	5,068	53	239	1,331	6,691
日計	13	15	501	22,008	168	1,492	2,045	25,713

道路種別：3 一般国道 路線番号：20 一般国道20号
 区間番号：1011 韮崎市韮崎町一ツ谷1889
 起点・終点：韮崎市本町三丁目 ～ 北杜市武川町三吹
 天候：晴れ 観測区分：人手観測 24時間観測 平日 昼間

観測時間帯	歩行者	自転車	動力付車 二輪	自動車類				自動車類 合計
				乗用車類		貨物車類		
				乗用	バス	小型貨物	普通貨物	
7-8	1	17	8	499	3	118	70	690
8-9	0	15	32	480	5	78	91	654
9-10	0	2	10	332	1	96	131	560
10-11	0	2	7	324	1	106	166	597
11-12	0	1	11	241	2	102	125	470
12-13	0	1	10	302	1	99	111	513
13-14	0	1	8	306	3	114	119	542
14-15	1	1	6	292	4	114	114	524
15-16	1	1	8	342	5	122	106	575
16-17	0	1	19	372	2	112	102	588
17-18	4	3	7	450	1	131	89	671
18-19	0	0	17	449	4	93	73	619
昼間計	7	45	143	4,389	32	1,285	1,297	7,003

観測時間帯	歩行者	自転車	動力付車 二輪	自動車類				自動車類 合計
				乗用車類		貨物車類		
				乗用	バス	小型貨物	普通貨物	
7-8	0	0	15	476	9	144	101	730
8-9	0	1	8	375	1	98	119	593
9-10	0	1	11	265	1	115	149	530
10-11	2	3	7	299	2	142	157	600
11-12	1	3	12	276	0	135	155	566
12-13	0	1	12	313	1	109	145	568
13-14	0	2	7	302	4	105	157	568
14-15	0	5	6	317	0	122	169	608
15-16	2	3	10	280	5	73	130	488
16-17	1	6	8	363	5	104	145	617
17-18	2	9	12	447	1	110	103	661
18-19	3	8	12	518	6	60	107	691
昼間計	11	42	120	4,231	35	1,317	1,637	7,220

観測時間帯	歩行者	自転車	動力付車 二輪	自動車類				自動車類 合計
				乗用車類		貨物車類		
				乗用	バス	小型貨物	普通貨物	
7-8	1	17	23	975	12	262	171	1,420
8-9	0	16	40	855	6	176	210	1,247
9-10	0	3	21	597	2	211	280	1,090
10-11	2	5	14	623	3	248	323	1,197
11-12	1	4	23	517	2	237	280	1,036
12-13	0	2	22	615	2	208	256	1,081
13-14	0	3	15	608	7	219	276	1,110
14-15	1	6	12	609	4	236	283	1,132
15-16	3	4	18	622	10	195	236	1,063
16-17	1	7	27	735	7	216	247	1,205
17-18	6	12	19	897	2	241	192	1,332
18-19	3	8	29	967	10	153	180	1,310
昼間計	18	87	263	8,620	67	2,602	2,934	14,223

道路種別：3 一般国道 路線番号：20 一般国道20号
 区間番号：1011 韮崎市韮崎町一ツ谷1889
 天候：晴れ 観測区分：人手観測 24時間観測 平日 夜間
 ピーク比率：ピーク交通量 1,420 P/12h：10.0 P/24h：7.0 昼夜率：1.42

観測時間帯	歩行者	自転車	動力付車 二輪	自動車類				自動車類 合計
				乗用車類		貨物車類		
				乗用	バス	小型貨物	普通貨物	
19-20	0	0	10	376	4	57	69	506
20-21	1	0	3	277	2	29	117	425
21-22	0	0	1	198	0	22	116	336
22-23	0	3	2	113	0	9	107	229
23-24	0	0	0	63	0	2	145	210
0-1	0	0	3	45	0	3	130	178
1-2	0	1	6	30	2	1	182	215
2-3	1	1	1	34	0	3	128	165
3-4	0	0	0	34	1	10	126	171
4-5	0	0	0	19	1	6	73	99
5-6	0	2	0	55	0	15	84	154
6-7	0	2	2	148	1	39	76	264
夜間計	2	9	28	1,392	11	196	1,353	2,952
日計	9	54	171	5,781	43	1,481	2,650	9,955

観測時間帯	歩行者	自転車	動力付車 二輪	自動車類				自動車類 合計
				乗用車類		貨物車類		
				乗用	バス	小型貨物	普通貨物	
19-20	0	5	13	371	1	36	77	485
20-21	0	3	3	298	3	20	92	413
21-22	0	5	6	236	1	15	76	328
22-23	0	3	2	204	0	17	86	307
23-24	0	0	3	125	0	9	73	207
0-1	0	1	2	88	0	8	68	164
1-2	0	0	6	47	0	2	85	134
2-3	0	2	3	33	0	8	71	112
3-4	0	0	1	39	1	6	78	124
4-5	0	0	2	25	0	10	98	133
5-6	1	0	5	83	0	31	83	197
6-7	0	1	3	266	7	54	127	454
夜間計	1	20	49	1,815	13	216	1,014	3,058
日計	12	62	169	6,046	48	1,533	2,651	10,278

観測時間帯	歩行者	自転車	動力付車 二輪	自動車類				自動車類 合計
				乗用車類		貨物車類		
				乗用	バス	小型貨物	普通貨物	
19-20	0	5	23	747	5	93	146	991
20-21	1	3	6	575	5	49	209	838
21-22	0	5	7	434	1	37	192	664
22-23	0	6	4	317	0	26	193	536
23-24	0	0	3	188	0	11	218	417
0-1	0	1	5	133	0	11	198	342
1-2	0	1	12	77	2	3	267	349
2-3	1	3	4	67	0	11	199	277
3-4	0	0	1	73	2	16	204	295
4-5	0	0	2	44	1	16	171	232
5-6	1	2	5	138	0	46	167	351
6-7	0	3	5	414	8	93	203	718
夜間計	3	29	77	3,207	24	412	2,367	6,010
日計	21	116	340	11,827	91	3,014	5,301	20,233

道路種別：3 一般国道 路線番号：20 一般国道20号
 区間番号：1011 葦崎市葦崎町一ツ谷1889
 起点・終点：葦崎市本町三丁目 ～ 北杜市武川町三吹
 天候：曇り 観測区分：人手観測 24時間観測 休日 昼間

観測時間帯	歩行者	自転車	動力付車 二輪	自動車類				自動車類 合計
				乗用車類		貨物車類		
				乗用	バス	小型貨物	普通貨物	
7-8	4	0	1	209	2	37	23	271
8-9	0	0	5	314	5	42	17	378
9-10	2	1	10	400	2	57	18	477
10-11	0	3	10	474	3	70	27	574
11-12	1	2	16	542	5	63	33	643
12-13	2	0	4	254	0	53	43	350
13-14	2	1	1	318	0	3	0	321
14-15	1	6	63	797	7	130	25	959
15-16	3	1	27	560	2	59	36	657
16-17	1	3	33	611	5	67	30	713
17-18	0	2	15	569	4	53	32	658
18-19	0	1	9	457	4	64	39	564
昼間計	16	20	194	5,505	39	698	323	6,565

観測時間帯	歩行者	自転車	動力付車 二輪	自動車類				自動車類 合計
				乗用車類		貨物車類		
				乗用	バス	小型貨物	普通貨物	
7-8	0	0	1	233	9	40	21	303
8-9	0	0	13	352	5	44	23	424
9-10	1	1	20	363	3	63	25	454
10-11	3	4	13	538	6	78	21	643
11-12	3	7	31	506	2	56	17	581
12-13	2	2	19	502	0	56	24	582
13-14	3	2	27	514	2	44	23	583
14-15	0	0	32	516	2	52	20	590
15-16	0	3	15	476	3	64	22	565
16-17	1	4	14	539	5	68	23	635
17-18	3	2	14	529	2	68	34	633
18-19	1	1	2	369	3	34	22	428
昼間計	17	26	201	5,437	42	667	275	6,421

観測時間帯	歩行者	自転車	動力付車 二輪	自動車類				自動車類 合計
				乗用車類		貨物車類		
				乗用	バス	小型貨物	普通貨物	
7-8	4	0	2	442	11	77	44	574
8-9	0	0	18	666	10	86	40	802
9-10	3	2	30	763	5	120	43	931
10-11	3	7	23	1,012	9	148	48	1,217
11-12	4	9	47	1,048	7	119	50	1,224
12-13	4	2	23	756	0	109	67	932
13-14	5	3	28	832	2	47	23	904
14-15	1	6	95	1,313	9	182	45	1,549
15-16	3	4	42	1,036	5	123	58	1,222
16-17	2	7	47	1,150	10	135	53	1,348
17-18	3	4	29	1,098	6	121	66	1,291
18-19	1	2	11	826	7	98	61	992
昼間計	33	46	395	10,942	81	1,365	598	12,986

道路種別：3 一般国道 路線番号：20 一般国道20号
 区間番号：1011 葦崎市葦崎町一ツ谷1889
 天候：曇り 観測区分：人手観測 24時間観測 休日 夜間
 ピーク比率：ピーク交通量 1,549 P/12h：11.9 P/24h：8.8 昼夜率：1.36

観測時間帯	歩行者	自転車	動力付車 二輪	自動車類				自動車類 合計
				乗用車類		貨物車類		
				乗用	バス	小型貨物	普通貨物	
19-20	0	0	3	352	3	32	64	451
20-21	0	0	2	240	5	29	94	368
21-22	0	0	3	224	0	15	101	340
22-23	0	0	2	168	2	10	134	314
23-24	0	0	1	68	0	8	139	215
0-1	0	0	2	49	0	2	115	166
1-2	0	0	5	37	0	6	151	194
2-3	0	0	1	24	0	9	103	136
3-4	0	0	0	38	0	5	12	55
4-5	0	0	6	44	2	13	10	69
5-6	0	0	1	58	0	19	22	99
6-7	2	0	1	72	2	9	13	96
夜間計	2	0	27	1,374	14	157	958	2,503
日計	18	20	221	6,879	53	855	1,281	9,068

観測時間帯	歩行者	自転車	動力付車 二輪	自動車類				自動車類 合計
				乗用車類		貨物車類		
				乗用	バス	小型貨物	普通貨物	
19-20	0	1	4	335	1	34	35	405
20-21	0	2	15	283	0	18	33	334
21-22	0	1	6	221	1	16	17	255
22-23	0	3	4	201	0	9	36	246
23-24	0	0	0	109	1	5	47	162
0-1	0	1	0	83	0	7	38	128
1-2	0	0	3	51	1	5	49	106
2-3	0	0	0	27	0	8	54	89
3-4	0	0	0	58	1	10	18	87
4-5	0	0	4	64	0	14	16	94
5-6	2	0	0	77	1	19	25	122
6-7	0	2	1	128	2	19	17	166
夜間計	2	10	37	1,637	8	164	385	2,194
日計	19	36	238	7,074	50	831	660	8,615

観測時間帯	歩行者	自転車	動力付車 二輪	自動車類				自動車類 合計
				乗用車類		貨物車類		
				乗用	バス	小型貨物	普通貨物	
19-20	0	1	7	687	4	66	99	856
20-21	0	2	17	523	5	47	127	702
21-22	0	1	9	445	1	31	118	595
22-23	0	3	6	369	2	19	170	560
23-24	0	0	1	177	1	13	186	377
0-1	0	1	2	132	0	9	153	294
1-2	0	0	8	88	1	11	200	300
2-3	0	0	1	51	0	17	157	225
3-4	0	0	0	96	1	15	30	142
4-5	0	0	10	108	2	27	26	163
5-6	2	0	1	135	1	38	47	221
6-7	2	2	2	200	4	28	30	262
夜間計	4	10	64	3,011	22	321	1,343	4,697
日計	37	56	459	13,953	103	1,686	1,941	17,683

道路種別：3 一般国道 路線番号：20 一般国道20号
 区間番号：1012 北杜市白州町下教来石683
 起点・終点：北杜市武川町三吹 ～ 北杜市白州町上教来石県界
 天候：晴れ 観測区分：人手観測 24時間観測 平日 昼間

観測時間帯	歩行者	自転車	動力付車 二輪車	自動車類				自動車類 合計
				乗用車類		貨物車類		
				乗用	バス	小型貨物	普通貨物	
7-8	5	4	3	132	2	47	50	231
8-9	3	1	4	91	2	23	73	189
9-10	0	1	1	76	0	31	99	206
10-11	2	0	5	87	2	48	125	262
11-12	1	0	4	100	1	36	95	232
12-13	0	0	3	116	2	32	89	239
13-14	0	0	6	91	5	33	64	193
14-15	2	1	5	123	2	43	90	258
15-16	0	0	5	133	2	50	91	276
16-17	12	0	9	123	2	41	84	250
17-18	2	1	7	202	2	75	74	353
18-19	1	0	6	186	0	50	63	299
昼間計	28	8	58	1,460	22	509	997	2,988

観測時間帯	歩行者	自転車	動力付車 二輪車	自動車類				自動車類 合計
				乗用車類		貨物車類		
				乗用	バス	小型貨物	普通貨物	
7-8	12	0	2	181	2	54	82	319
8-9	4	0	3	113	2	36	78	229
9-10	0	0	3	90	1	32	101	224
10-11	1	0	5	108	1	49	117	275
11-12	0	0	5	113	2	50	112	277
12-13	0	0	4	117	0	27	122	266
13-14	2	0	2	111	0	41	117	269
14-15	1	0	6	120	0	44	129	293
15-16	0	1	5	102	5	55	116	278
16-17	2	1	4	129	4	42	106	281
17-18	1	1	3	135	2	43	116	296
18-19	0	1	1	146	1	27	106	280
昼間計	23	4	43	1,465	20	500	1,302	3,287

観測時間帯	歩行者	自転車	動力付車 二輪車	自動車類				自動車類 合計
				乗用車類		貨物車類		
				乗用	バス	小型貨物	普通貨物	
7-8	17	4	5	313	4	101	132	550
8-9	7	1	7	204	4	59	151	418
9-10	0	1	4	166	1	63	200	430
10-11	3	0	10	195	3	97	242	537
11-12	1	0	9	213	3	86	207	509
12-13	0	0	7	233	2	59	211	505
13-14	2	0	8	202	5	74	181	462
14-15	3	1	11	243	2	87	219	551
15-16	0	1	10	235	7	105	207	554
16-17	14	1	13	252	6	83	190	531
17-18	3	2	10	337	4	118	190	649
18-19	1	1	7	332	1	77	169	579
昼間計	51	12	101	2,925	42	1,009	2,299	6,275

道路種別：3 一般国道 路線番号：20 一般国道20号
 区間番号：1012 北杜市白州町下教来石683
 天候：晴れ 観測区分：人手観測 24時間観測 平日 夜間
 ピーク比率：ピーク交通量 649 P/12h：10.3 P/24h：6.7 昼夜率：1.54

観測時間帯	歩行者	自転車	動力付車 二輪車	自動車類				自動車類 合計
				乗用車類		貨物車類		
				乗用	バス	小型貨物	普通貨物	
19-20	0	2	1	139	2	48	71	260
20-21	0	0	0	68	0	11	124	203
21-22	0	2	1	51	0	10	76	137
22-23	0	0	0	50	0	8	84	142
23-24	0	0	0	24	0	2	128	154
0-1	0	0	2	43	0	3	110	156
1-2	0	0	5	19	0	7	130	156
2-3	0	0	1	12	0	4	133	149
3-4	0	0	0	13	0	0	84	97
4-5	0	0	0	23	0	3	104	130
5-6	0	0	2	25	0	7	70	102
6-7	0	1	0	79	1	18	55	153
夜間計	0	5	12	546	3	121	1,169	1,839
日計	28	13	70	2,006	25	630	2,166	4,827

観測時間帯	歩行者	自転車	動力付車 二輪車	自動車類				自動車類 合計
				乗用車類		貨物車類		
				乗用	バス	小型貨物	普通貨物	
19-20	0	0	4	77	1	16	107	201
20-21	0	2	0	67	1	14	103	185
21-22	0	1	1	53	1	5	74	133
22-23	0	0	0	34	0	7	86	127
23-24	0	0	5	32	0	6	72	110
0-1	0	0	2	13	0	6	68	87
1-2	0	0	1	23	0	19	50	92
2-3	0	0	1	13	2	8	97	120
3-4	0	0	0	14	0	2	56	72
4-5	0	0	0	17	0	9	62	88
5-6	0	0	1	23	0	9	77	109
6-7	1	3	3	148	2	4	90	244
夜間計	1	6	18	514	7	105	942	1,568
日計	24	10	61	1,979	27	605	2,244	4,855

観測時間帯	歩行者	自転車	動力付車 二輪車	自動車類				自動車類 合計
				乗用車類		貨物車類		
				乗用	バス	小型貨物	普通貨物	
19-20	0	2	5	216	3	64	178	461
20-21	0	2	0	135	1	25	227	388
21-22	0	3	2	104	1	15	150	270
22-23	0	0	0	84	0	15	170	269
23-24	0	0	5	56	0	8	200	264
0-1	0	0	4	56	0	9	178	243
1-2	0	0	6	42	0	26	180	248
2-3	0	0	2	25	2	12	230	269
3-4	0	0	0	27	0	2	140	169
4-5	0	0	0	40	0	12	166	218
5-6	0	0	3	48	0	16	147	211
6-7	1	4	3	227	3	22	145	397
夜間計	1	11	30	1,060	10	226	2,111	3,407
日計	52	23	131	3,985	52	1,235	4,410	9,682

道路種別：3 一般国道 路線番号：20 一般国道20号
 区間番号：1012 北杜市白州町下教来石683
 起点・終点：北杜市武川町三吹 ～ 北杜市白州町上教来石県界
 天候：曇り 観測区分：人手観測 24時間観測 休日 昼間

観測時間帯	歩行者	自転車	動力付車 二輪車	自動車類				自動車類 合計
				乗用車類		貨物車類		
				乗用	バス	小型貨物	普通貨物	
7-8	3	0	0	76	0	23	18	117
8-9	1	0	0	123	1	20	12	156
9-10	0	0	3	178	3	33	18	232
10-11	0	1	8	168	2	5	11	186
11-12	0	0	3	229	3	12	24	268
12-13	2	0	19	223	2	21	17	263
13-14	1	0	15	256	4	22	11	293
14-15	1	0	15	270	3	24	19	316
15-16	0	0	34	252	1	20	22	295
16-17	0	0	22	383	3	37	36	459
17-18	0	0	4	275	1	30	30	336
18-19	0	0	8	238	1	16	47	302
昼間計	8	1	131	2,671	24	263	265	3,223

* ピーク時

観測時間帯	歩行者	自転車	動力付車 二輪車	自動車類				自動車類 合計
				乗用車類		貨物車類		
				乗用	バス	小型貨物	普通貨物	
7-8	3	0	4	110	0	19	16	145
8-9	1	0	3	113	2	35	25	175
9-10	1	0	25	165	2	42	23	232
10-11	0	0	10	181	3	21	14	219
11-12	2	3	26	257	2	19	23	301
12-13	2	0	24	234	0	29	22	285
13-14	0	0	10	200	1	18	18	237
14-15	0	0	19	208	0	16	20	244
15-16	0	0	2	143	1	8	11	163
16-17	0	1	13	249	2	23	20	294
17-18	1	1	5	188	1	17	18	224
18-19	1	0	5	168	0	13	23	204
昼間計	11	5	146	2,216	14	260	233	2,723

* *

観測時間帯	歩行者	自転車	動力付車 二輪車	自動車類				自動車類 合計
				乗用車類		貨物車類		
				乗用	バス	小型貨物	普通貨物	
7-8	6	0	4	186	0	42	34	262
8-9	2	0	3	236	3	55	37	331
9-10	1	0	28	343	5	75	41	464
10-11	0	1	18	349	5	26	25	405
11-12	2	3	29	486	5	31	47	569
12-13	4	0	43	457	2	50	39	548
13-14	1	0	25	456	5	40	29	530
14-15	1	0	34	478	3	40	39	560
15-16	0	0	36	395	2	28	33	458
16-17	0	1	35	632	5	60	56	753
17-18	1	1	9	463	2	47	48	560
18-19	1	0	13	406	1	29	70	506
昼間計	19	6	277	4,887	38	523	498	5,946

* *

道路種別：3 一般国道 路線番号：20 一般国道20号
 区間番号：1012 北杜市白州町下教来石683
 天候：曇り 観測区分：人手観測 24時間観測 休日 夜間
 ピーク比率：ピーク交通量 753 P/12h：12.7 P/24h：8.8 昼夜率：1.44

観測時間帯	歩行者	自転車	動力付車 二輪車	自動車類				自動車類 合計
				乗用車類		貨物車類		
				乗用	バス	小型貨物	普通貨物	
19-20	0	0	2	180	1	12	74	267
20-21	0	0	2	96	2	7	81	186
21-22	0	0	3	79	1	4	113	197
22-23	0	0	0	60	1	2	138	201
23-24	0	0	1	18	3	5	112	138
0-1	0	0	0	25	0	3	104	132
1-2	0	0	0	29	0	13	128	170
2-3	0	0	1	10	0	5	109	124
3-4	0	0	0	26	0	5	13	44
4-5	0	0	0	15	0	8	8	31
5-6	0	0	0	35	0	5	19	59
6-7	2	0	1	45	2	11	18	76
夜間計	2	0	10	618	10	80	917	1,625
日計	10	1	141	3,289	34	343	1,182	4,848

観測時間帯	歩行者	自転車	動力付車 二輪車	自動車類				自動車類 合計
				乗用車類		貨物車類		
				乗用	バス	小型貨物	普通貨物	
19-20	0	0	4	113	1	8	26	148
20-21	0	0	3	68	0	5	23	96
21-22	0	0	9	81	0	4	19	104
22-23	0	0	5	47	0	1	22	70
23-24	0	0	0	29	1	1	24	55
0-1	0	0	0	24	0	7	41	72
1-2	0	0	0	26	0	4	47	77
2-3	0	0	3	10	1	2	44	57
3-4	0	0	0	37	0	6	18	61
4-5	0	0	0	38	1	9	16	64
5-6	0	0	0	44	0	7	13	64
6-7	4	0	0	71	0	19	11	101
夜間計	4	0	24	588	4	73	304	969
日計	15	5	170	2,804	18	333	537	3,692

観測時間帯	歩行者	自転車	動力付車 二輪車	自動車類				自動車類 合計
				乗用車類		貨物車類		
				乗用	バス	小型貨物	普通貨物	
19-20	0	0	6	293	2	20	100	415
20-21	0	0	5	164	2	12	104	282
21-22	0	0	12	160	1	8	132	301
22-23	0	0	5	107	1	3	160	271
23-24	0	0	1	47	4	6	136	193
0-1	0	0	0	49	0	10	145	204
1-2	0	0	0	55	0	17	175	247
2-3	0	0	4	20	1	7	153	181
3-4	0	0	0	63	0	11	31	105
4-5	0	0	0	53	1	17	24	95
5-6	0	0	0	79	0	12	32	123
6-7	6	0	1	116	2	30	29	177
夜間計	6	0	34	1,206	14	153	1,221	2,594
日計	25	6	311	6,093	52	676	1,719	8,540

道路種別：3 一般国道 路線番号：52 一般国道52号
 区間番号：1021 南巨摩郡南部町万沢1400-1
 起点・終点：南巨摩郡南部町万沢県界 ～ 南巨摩郡南部町塩沢
 天候：晴れ 観測区分：人手観測 24時間観測 平日 昼間

観測時間帯	歩行者	自転車	動力付車 二輪	自動車類				自動車類 合計
				乗用車類		貨物車類		
				乗用	バス	小型貨物	普通貨物	
7-8	7	0	2	198	2	57	79	336
8-9	0	0	1	148	4	40	94	286
9-10	0	0	1	101	5	35	131	272
10-11	0	0	3	99	2	48	109	258
11-12	0	0	1	111	1	42	123	277
12-13	0	0	3	95	1	33	107	236
13-14	0	0	3	120	4	47	101	272
14-15	0	0	8	117	1	42	80	240
15-16	0	0	2	153	3	44	82	282
16-17	0	3	2	173	1	69	54	297
17-18	0	1	6	172	2	83	42	299
18-19	1	0	3	164	0	38	28	230
昼間計	8	4	35	1,651	26	578	1,030	3,285

観測時間帯	歩行者	自転車	動力付車 二輪	自動車類				自動車類 合計
				乗用車類		貨物車類		
				乗用	バス	小型貨物	普通貨物	
7-8	0	0	8	133	1	51	69	254
8-9	1	0	1	118	4	51	104	277
9-10	0	0	7	98	2	59	105	264
10-11	0	0	11	126	3	46	145	320
11-12	0	0	5	112	1	52	144	309
12-13	0	0	2	104	0	34	120	258
13-14	1	0	0	98	0	44	110	252
14-15	0	0	8	95	0	41	98	234
15-16	0	0	1	110	2	44	90	246
16-17	1	1	1	138	1	41	64	244
17-18	0	0	3	190	3	54	63	310
18-19	0	0	0	162	1	50	41	254
昼間計	3	1	47	1,484	18	567	1,153	3,222

観測時間帯	歩行者	自転車	動力付車 二輪	自動車類				自動車類 合計
				乗用車類		貨物車類		
				乗用	バス	小型貨物	普通貨物	
7-8	7	0	10	331	3	108	148	590
8-9	1	0	2	266	8	91	198	563
9-10	0	0	8	199	7	94	236	536
10-11	0	0	14	225	5	94	254	578
11-12	0	0	6	223	2	94	267	586
12-13	0	0	5	199	1	67	227	494
13-14	1	0	3	218	4	91	211	524
14-15	0	0	16	212	1	83	178	474
15-16	0	0	3	263	5	88	172	528
16-17	1	4	3	311	2	110	118	541
17-18	0	1	9	362	5	137	105	609
18-19	1	0	3	326	1	88	69	484
昼間計	11	5	82	3,135	44	1,145	2,183	6,507

道路種別：3 一般国道 路線番号：52 一般国道52号
 区間番号：1021 南巨摩郡南部町万沢1400-1
 天候：晴れ 観測区分：人手観測 24時間観測 平日 夜間
 ピーク比率：ピーク交通量 609 P/12h：9.4 P/24h：6.7 昼夜率：1.39

観測時間帯	歩行者	自転車	動力付車 二輪	自動車類				自動車類 合計
				乗用車類		貨物車類		
				乗用	バス	小型貨物	普通貨物	
19-20	2	0	0	119	2	18	33	172
20-21	2	0	2	61	0	19	30	110
21-22	0	0	7	45	0	12	29	86
22-23	0	0	2	23	0	1	37	61
23-24	0	0	0	24	0	1	27	52
0-1	0	0	0	26	1	1	56	84
1-2	0	0	0	10	1	1	48	60
2-3	0	0	0	6	0	1	72	79
3-4	0	0	0	7	0	0	80	87
4-5	0	0	1	14	0	1	72	87
5-6	0	0	0	28	0	16	105	149
6-7	0	0	1	128	1	40	89	258
夜間計	4	0	13	491	5	111	678	1,285
日計	12	4	48	2,142	31	689	1,708	4,570

観測時間帯	歩行者	自転車	動力付車 二輪	自動車類				自動車類 合計
				乗用車類		貨物車類		
				乗用	バス	小型貨物	普通貨物	
19-20	2	0	2	135	2	19	37	193
20-21	2	0	0	79	0	4	46	129
21-22	0	0	3	77	0	9	51	137
22-23	0	0	0	60	0	10	33	103
23-24	0	0	0	37	1	0	40	78
0-1	0	0	0	17	0	3	38	58
1-2	0	0	0	13	0	0	35	48
2-3	0	0	1	8	0	1	40	49
3-4	0	0	2	9	0	2	58	69
4-5	0	0	0	15	0	1	54	70
5-6	0	0	0	21	0	9	96	126
6-7	0	2	3	74	0	31	77	182
夜間計	4	2	11	545	3	89	605	1,242
日計	7	3	58	2,029	21	656	1,758	4,464

観測時間帯	歩行者	自転車	動力付車 二輪	自動車類				自動車類 合計
				乗用車類		貨物車類		
				乗用	バス	小型貨物	普通貨物	
19-20	4	0	2	254	4	37	70	365
20-21	4	0	2	140	0	23	76	239
21-22	0	0	10	122	0	21	80	223
22-23	0	0	2	83	0	11	70	164
23-24	0	0	0	61	1	1	67	130
0-1	0	0	0	43	1	4	94	142
1-2	0	0	0	23	1	1	83	108
2-3	0	0	1	14	0	2	112	128
3-4	0	0	2	16	0	2	138	156
4-5	0	0	1	29	0	2	126	157
5-6	0	0	0	49	0	25	201	275
6-7	0	2	4	202	1	71	166	440
夜間計	8	2	24	1,036	8	200	1,283	2,527
日計	19	7	106	4,171	52	1,345	3,466	9,034

道路種別：3 一般国道 路線番号：52 一般国道52号
 区間番号：1021 南巨摩郡南部町万沢1400-1
 起点・終点：南巨摩郡南部町万沢県界 ～ 南巨摩郡南部町塩沢
 天候：曇り 観測区分：人手観測 24時間観測 休日 昼間

観測時間帯	歩行者	自転車	動力付車 二輪	自動車類				自動車類 合計
				乗用車類		貨物車類		
				乗用	バス	小型貨物	普通貨物	
7-8	3	1	6	80	2	18	6	106
8-9	0	0	2	145	9	26	8	188
9-10	0	0	1	158	3	23	10	194
10-11	1	0	5	215	4	29	18	266
11-12	0	0	7	194	2	13	9	218
12-13	0	0	1	220	0	20	7	247
13-14	1	0	3	209	1	20	8	238
14-15	0	0	9	229	5	21	5	260
15-16	0	0	4	297	3	17	15	332
16-17	0	0	8	346	2	26	8	382
17-18	1	0	4	310	2	40	12	364
18-19	0	0	9	229	2	16	14	261
昼間計	6	1	59	2,632	35	269	120	3,056

観測時間帯	歩行者	自転車	動力付車 二輪	自動車類				自動車類 合計
				乗用車類		貨物車類		
				乗用	バス	小型貨物	普通貨物	
7-8	0	0	0	99	4	12	13	128
8-9	3	0	0	151	7	27	11	196
9-10	0	0	6	232	1	23	14	270
10-11	0	0	7	267	3	36	12	318
11-12	0	0	7	194	0	21	9	224
12-13	0	0	0	164	0	20	7	191
13-14	0	0	4	173	5	23	14	215
14-15	2	0	8	186	0	18	15	219
15-16	0	0	7	182	1	26	5	214
16-17	0	0	0	193	2	28	6	229
17-18	0	0	3	217	5	31	7	260
18-19	0	0	0	180	1	26	9	216
昼間計	5	0	42	2,238	29	291	122	2,680

観測時間帯	歩行者	自転車	動力付車 二輪	自動車類				自動車類 合計
				乗用車類		貨物車類		
				乗用	バス	小型貨物	普通貨物	
7-8	3	1	6	179	6	30	19	234
8-9	3	0	2	296	16	53	19	384
9-10	0	0	7	390	4	46	24	464
10-11	1	0	12	482	7	65	30	584
11-12	0	0	14	388	2	34	18	442
12-13	0	0	1	384	0	40	14	438
13-14	1	0	7	382	6	43	22	453
14-15	2	0	17	415	5	39	20	479
15-16	0	0	11	479	4	43	20	546
16-17	0	0	8	539	4	54	14	611
17-18	1	0	7	527	7	71	19	624
18-19	0	0	9	409	3	42	23	477
昼間計	11	1	101	4,870	64	560	242	5,736

道路種別：3 一般国道 路線番号：52 一般国道52号
 区間番号：1021 南巨摩郡南部町万沢1400-1
 天候：曇り 観測区分：人手観測 24時間観測 休日 夜間
 ピーク比率：ピーク交通量 624 P/12h：10.9 P/24h：8.0 昼夜率：1.36

観測時間帯	歩行者	自転車	動力付車 二輪	自動車類				自動車類 合計
				乗用車類		貨物車類		
				乗用	バス	小型貨物	普通貨物	
19-20	0	0	0	214	6	14	21	255
20-21	0	0	0	124	2	4	18	148
21-22	0	0	0	78	0	5	20	103
22-23	0	0	0	50	2	7	36	95
23-24	0	0	0	18	0	6	32	56
0-1	0	0	0	15	0	5	46	66
1-2	0	0	0	8	1	5	32	46
2-3	0	0	0	9	0	6	44	59
3-4	0	0	0	18	0	3	6	27
4-5	0	0	0	25	0	5	2	32
5-6	0	0	0	24	0	10	14	48
6-7	0	0	0	57	1	10	9	77
夜間計	0	0	0	640	12	80	280	1,012
日計	6	1	59	3,272	47	349	400	4,068

観測時間帯	歩行者	自転車	動力付車 二輪	自動車類				自動車類 合計
				乗用車類		貨物車類		
				乗用	バス	小型貨物	普通貨物	
19-20	0	0	8	136	1	14	15	166
20-21	0	0	2	117	2	10	14	143
21-22	0	0	1	60	0	8	16	84
22-23	0	0	0	78	0	6	15	99
23-24	0	0	0	48	1	6	15	70
0-1	0	0	0	17	0	1	33	51
1-2	0	0	1	19	0	1	31	51
2-3	0	0	0	10	0	3	38	51
3-4	0	0	1	33	0	1	5	39
4-5	0	0	0	47	0	4	13	64
5-6	0	0	0	56	1	9	10	76
6-7	0	0	1	105	2	16	14	137
夜間計	0	0	14	726	7	79	219	1,031
日計	5	0	56	2,964	36	370	341	3,711

観測時間帯	歩行者	自転車	動力付車 二輪	自動車類				自動車類 合計
				乗用車類		貨物車類		
				乗用	バス	小型貨物	普通貨物	
19-20	0	0	8	350	7	28	36	421
20-21	0	0	2	241	4	14	32	291
21-22	0	0	1	138	0	13	36	187
22-23	0	0	0	128	2	13	51	194
23-24	0	0	0	66	1	12	47	126
0-1	0	0	0	32	0	6	79	117
1-2	0	0	1	27	1	6	63	97
2-3	0	0	0	19	0	9	82	110
3-4	0	0	1	51	0	4	11	66
4-5	0	0	0	72	0	9	15	96
5-6	0	0	0	80	1	19	24	124
6-7	0	0	1	162	3	26	23	214
夜間計	0	0	14	1,366	19	159	499	2,043
日計	11	1	115	6,236	83	719	741	7,779

道路種別：3 一般国道 路線番号：52 一般国道52号
 区間番号：1022 南巨摩郡南部町南部4050-1
 起点・終点：南巨摩郡南部町塩沢 ～ 南巨摩郡身延町梅平
 天候：晴れ 観測区分：人手観測 12時間観測 平日 昼間
 ピーク比率：ピーク交通量 417 P/12h：9.1

上	観測時間帯	歩行者	自転車	動力付車 二輪	自動車類				自動車類 合計
					乗用車類		貨物車類		
					乗用	バス	小型貨物	普通貨物	
7-8	0	0	2	97	7	44	64	212	
8-9	0	0	1	68	4	26	76	174	
9-10	0	0	1	52	3	26	110	191	
10-11	0	0	1	59	2	35	102	198	
11-12	0	0	1	61	1	35	86	183	
12-13	0	0	2	65	2	19	103	189	
13-14	0	0	2	77	4	35	72	188	
14-15	0	1	1	75	1	30	62	168	
15-16	0	0	1	101	1	29	74	205	
16-17	0	1	4	121	3	42	65	231	
17-18	2	1	5	123	0	42	42	207	
18-19	0	0	3	121	1	28	28	178	
昼間計	2	3	24	1,020	29	391	884	2,324	

下	観測時間帯	歩行者	自転車	動力付車 二輪	自動車類				自動車類 合計
					乗用車類		貨物車類		
					乗用	バス	小型貨物	普通貨物	
7-8	0	1	5	95	5	49	54	203	
8-9	0	0	9	77	1	39	68	185	
9-10	0	0	1	78	0	28	83	189	
10-11	0	0	5	85	2	24	108	219	
11-12	0	0	5	68	2	21	106	197	
12-13	0	0	0	73	2	29	81	185	
13-14	0	0	0	61	0	20	108	189	
14-15	0	1	5	50	0	34	78	162	
15-16	0	0	0	74	2	38	86	200	
16-17	0	0	1	70	1	25	60	156	
17-18	0	5	3	101	4	47	54	206	
18-19	0	0	1	61	0	39	45	145	
昼間計	0	7	35	893	19	393	931	2,236	

合計	観測時間帯	歩行者	自転車	動力付車 二輪	自動車類				自動車類 合計
					乗用車類		貨物車類		
					乗用	バス	小型貨物	普通貨物	
7-8	0	1	7	192	12	93	118	415	
8-9	0	0	10	145	5	65	144	359	
9-10	0	0	2	130	3	54	193	380	
10-11	0	0	6	144	4	59	210	417	
11-12	0	0	6	129	3	56	192	380	
12-13	0	0	2	138	4	48	184	374	
13-14	0	0	2	138	4	55	180	377	
14-15	0	2	6	125	1	64	140	330	
15-16	0	0	1	175	3	67	160	405	
16-17	0	1	5	191	4	67	125	387	
17-18	2	6	8	224	4	89	96	413	
18-19	0	0	4	182	1	67	73	323	
昼間計	2	10	59	1,913	48	784	1,815	4,560	

道路種別：3 一般国道 路線番号：52 一般国道52号
 区間番号：1022 南巨摩郡南部町南部4050-1
 起点・終点：南巨摩郡南部町塩沢 ～ 南巨摩郡身延町梅平
 天候：曇り 観測区分：人手観測 12時間観測 休日 昼間
 ピーク比率：ピーク交通量 452 P/12h：10.9

上	観測時間帯	歩行者	自転車	動力付車 二輪	自動車類				自動車類 合計
					乗用車類		貨物車類		
					乗用	バス	小型貨物	普通貨物	
7-8	0	0	5	75	5	9	4	93	
8-9	0	0	3	91	7	9	10	117	
9-10	0	0	1	92	2	17	17	128	
10-11	0	0	1	134	2	10	10	156	
11-12	0	0	11	137	2	12	7	158	
12-13	0	0	3	159	1	9	8	177	
13-14	0	1	5	135	1	9	5	150	
14-15	0	0	9	165	6	14	7	192	
15-16	0	0	5	233	2	16	14	265	
16-17	0	0	5	265	3	18	9	295	
17-18	1	0	1	250	2	22	10	284	
18-19	0	0	5	191	2	13	21	227	
昼間計	1	1	54	1,927	35	158	122	2,242	

下	観測時間帯	歩行者	自転車	動力付車 二輪	自動車類				自動車類 合計
					乗用車類		貨物車類		
					乗用	バス	小型貨物	普通貨物	
7-8	0	0	0	106	4	10	13	133	
8-9	0	0	0	122	4	7	9	142	
9-10	0	0	1	173	3	9	10	195	
10-11	0	0	5	205	3	15	7	230	
11-12	0	0	4	157	0	15	10	182	
12-13	0	0	5	112	0	9	6	127	
13-14	0	0	2	111	4	17	12	144	
14-15	0	0	12	130	2	17	14	163	
15-16	0	0	6	117	1	14	2	134	
16-17	0	0	0	135	1	8	5	149	
17-18	1	0	1	142	4	15	7	168	
18-19	0	0	1	96	4	13	7	120	
昼間計	1	0	37	1,606	30	149	102	1,887	

合計	観測時間帯	歩行者	自転車	動力付車 二輪	自動車類				自動車類 合計
					乗用車類		貨物車類		
					乗用	バス	小型貨物	普通貨物	
7-8	0	0	5	181	9	19	17	226	
8-9	0	0	3	213	11	16	19	259	
9-10	0	0	2	265	5	26	27	323	
10-11	0	0	6	339	5	25	17	386	
11-12	0	0	15	294	2	27	17	340	
12-13	0	0	8	271	1	18	14	304	
13-14	0	1	7	246	5	26	17	294	
14-15	0	0	21	295	8	31	21	355	
15-16	0	0	11	350	3	30	16	399	
16-17	0	0	5	400	4	26	14	444	
17-18	2	0	2	392	6	37	17	452	
18-19	0	0	6	287	6	26	28	347	
昼間計	2	1	91	3,533	65	307	224	4,129	

道路種別：3 一般国道 路線番号：52 一般国道52号
 区間番号：1023 南巨摩郡身延町下山1857-1
 起点・終点：南巨摩郡身延町梅平 ～ 南巨摩郡身延町下山
 天候：晴れ 観測区分：人手観測 24時間観測 平日 昼間

観測時間帯	歩行者	自転車	動力付車 二輪車	自動車類				自動車類 合計
				乗用車類		貨物車類		
				乗用	バス	小型貨物	普通貨物	
7-8	28	0	5	235	10	77	94	416
8-9	3	0	10	267	6	100	108	481
9-10	2	0	2	145	4	80	124	353
10-11	5	0	6	192	6	80	122	400
11-12	2	0	7	164	5	80	87	336
12-13	2	1	7	159	6	77	80	322
13-14	1	0	2	171	3	106	75	355
14-15	0	0	5	178	2	79	73	332
15-16	0	0	5	228	10	74	72	384
16-17	20	1	6	229	7	106	51	393
17-18	2	0	6	381	2	98	32	513
18-19	0	1	3	343	4	72	36	455
昼間計	65	3	64	2,692	65	1,029	954	4,740

観測時間帯	歩行者	自転車	動力付車 二輪車	自動車類				自動車類 合計
				乗用車類		貨物車類		
				乗用	バス	小型貨物	普通貨物	
7-8	3	0	4	401	18	93	70	582
8-9	4	0	2	269	6	86	92	453
9-10	18	0	8	204	3	83	86	376
10-11	5	1	4	206	5	70	103	384
11-12	5	0	9	169	8	58	118	353
12-13	2	0	6	190	5	62	103	360
13-14	2	0	5	192	2	85	108	387
14-15	0	0	6	181	2	75	89	347
15-16	8	0	5	213	2	84	98	397
16-17	13	0	1	213	11	105	73	402
17-18	3	1	8	21	10	110	64	205
18-19	0	0	6	525	6	55	50	636
昼間計	63	2	64	2,784	78	966	1,054	4,882

観測時間帯	歩行者	自転車	動力付車 二輪車	自動車類				自動車類 合計
				乗用車類		貨物車類		
				乗用	バス	小型貨物	普通貨物	
7-8	31	0	9	636	28	170	164	998
8-9	7	0	12	536	12	186	200	934
9-10	20	0	10	349	7	163	210	729
10-11	10	1	10	398	11	150	225	784
11-12	7	0	16	333	13	138	205	689
12-13	4	1	13	349	11	139	183	682
13-14	3	0	7	363	5	191	183	742
14-15	0	0	11	359	4	154	162	679
15-16	8	0	10	441	12	158	170	781
16-17	33	1	7	442	18	211	124	795
17-18	5	1	14	402	12	208	96	718
18-19	0	1	9	868	10	127	86	1,091
昼間計	128	5	128	5,476	143	1,995	2,008	9,622

道路種別：3 一般国道 路線番号：52 一般国道52号
 区間番号：1023 南巨摩郡身延町下山1857-1
 天候：晴れ 観測区分：人手観測 24時間観測 平日 夜間
 ピーク比率：ピーク交通量 1,091 P/12h：11.3 P/24h：8.6 昼夜率：1.32

観測時間帯	歩行者	自転車	動力付車 二輪車	自動車類				自動車類 合計
				乗用車類		貨物車類		
				乗用	バス	小型貨物	普通貨物	
19-20	4	2	1	226	3	45	36	310
20-21	0	0	3	186	0	34	33	253
21-22	0	0	4	119	0	26	34	179
22-23	0	0	2	92	1	14	41	148
23-24	0	0	1	46	0	8	39	93
0-1	1	1	0	23	0	1	56	80
1-2	0	0	0	19	0	2	54	75
2-3	0	0	0	6	0	3	89	98
3-4	0	0	0	13	0	3	76	92
4-5	0	0	1	13	0	6	69	88
5-6	0	0	1	22	0	8	83	113
6-7	0	0	1	60	3	39	59	161
夜間計	5	3	14	825	7	189	669	1,690
日計	70	6	78	3,517	72	1,218	1,623	6,430

観測時間帯	歩行者	自転車	動力付車 二輪車	自動車類				自動車類 合計
				乗用車類		貨物車類		
				乗用	バス	小型貨物	普通貨物	
19-20	0	0	7	177	0	27	35	239
20-21	0	0	1	99	2	16	32	149
21-22	0	0	4	64	1	6	52	123
22-23	1	1	0	49	0	9	49	107
23-24	0	0	0	33	0	5	46	84
0-1	0	0	0	11	1	5	33	50
1-2	0	0	0	5	0	0	39	44
2-3	0	0	0	5	0	0	44	49
3-4	0	0	2	6	0	0	38	44
4-5	0	0	1	16	0	10	56	82
5-6	0	1	1	24	1	10	78	113
6-7	0	1	2	134	2	55	98	289
夜間計	1	3	18	623	7	143	600	1,373
日計	64	5	82	3,407	85	1,109	1,654	6,255

観測時間帯	歩行者	自転車	動力付車 二輪車	自動車類				自動車類 合計
				乗用車類		貨物車類		
				乗用	バス	小型貨物	普通貨物	
19-20	4	2	8	403	3	72	71	549
20-21	0	0	4	285	2	50	65	402
21-22	0	0	8	183	1	32	86	302
22-23	1	1	2	141	1	23	90	255
23-24	0	0	1	79	0	13	85	177
0-1	1	1	0	34	1	6	89	130
1-2	0	0	0	24	0	2	93	119
2-3	0	0	0	11	0	3	133	147
3-4	0	0	2	19	0	3	114	136
4-5	0	0	2	29	0	16	125	170
5-6	0	1	2	46	1	18	161	226
6-7	0	1	3	194	5	94	157	450
夜間計	6	6	32	1,448	14	332	1,269	3,063
日計	134	11	160	6,924	157	2,327	3,277	12,685

道路種別：3 一般国道 路線番号：52 一般国道52号
 区間番号：1023 南巨摩郡身延町下山1857-1
 起点・終点：南巨摩郡身延町梅平 ～ 南巨摩郡身延町下山
 天候：曇り 観測区分：人手観測 24時間観測 休日 昼間

観測時間帯	歩行者	自転車	動力付車 二輪	自動車類				自動車類 合計
				乗用車類		貨物車類		
				乗用	バス	小型貨物	普通貨物	
7-8	0	0	2	137	11	11	6	165
8-9	1	0	1	185	5	29	7	226
9-10	2	0	1	177	4	32	20	233
10-11	0	0	9	240	5	24	6	275
11-12	1	1	9	224	4	33	6	267
12-13	1	1	3	260	0	22	9	291
13-14	0	0	14	259	10	16	6	291
14-15	1	0	7	279	4	35	16	334
15-16	0	0	16	381	3	16	8	408
16-17	3	1	6	421	1	26	9	457
17-18	1	0	1	380	3	58	16	457
18-19	4	0	5	308	7	35	26	376
昼間計	14	3	74	3,251	57	337	135	3,780

観測時間帯	歩行者	自転車	動力付車 二輪	自動車類				自動車類 合計
				乗用車類		貨物車類		
				乗用	バス	小型貨物	普通貨物	
7-8	0	0	2	201	8	24	19	252
8-9	3	0	1	200	5	29	8	242
9-10	3	0	3	297	5	49	12	363
10-11	0	0	2	330	5	40	17	392
11-12	0	0	10	329	3	45	8	385
12-13	0	1	9	288	1	31	9	329
13-14	1	2	6	244	0	32	10	286
14-15	0	0	14	291	6	35	18	350
15-16	2	1	10	271	3	37	13	324
16-17	0	0	9	217	3	26	7	253
17-18	1	0	2	228	5	39	11	283
18-19	0	0	2	162	5	22	7	196
昼間計	10	4	70	3,058	49	409	139	3,655

観測時間帯	歩行者	自転車	動力付車 二輪	自動車類				自動車類 合計
				乗用車類		貨物車類		
				乗用	バス	小型貨物	普通貨物	
7-8	0	0	4	338	19	35	25	417
8-9	4	0	2	385	10	58	15	468
9-10	5	0	4	474	9	81	32	596
10-11	0	0	11	570	10	64	23	667
11-12	1	1	19	553	7	78	14	652
12-13	1	2	12	548	1	53	18	620
13-14	1	2	20	503	10	48	16	577
14-15	1	0	21	570	10	70	34	684
15-16	2	1	26	652	6	53	21	732
16-17	3	1	15	638	4	52	16	710
17-18	2	0	3	608	8	97	27	740
18-19	4	0	7	470	12	57	33	572
昼間計	24	7	144	6,309	106	746	274	7,435

道路種別：3 一般国道 路線番号：52 一般国道52号
 区間番号：1023 南巨摩郡身延町下山1857-1
 天候：曇り 観測区分：人手観測 24時間観測 休日 夜間
 ピーク比率：ピーク交通量 740 P/12h：10.0 P/24h：7.8 昼夜率：1.28

観測時間帯	歩行者	自転車	動力付車 二輪	自動車類				自動車類 合計
				乗用車類		貨物車類		
				乗用	バス	小型貨物	普通貨物	
19-20	0	0	1	232	9	18	22	281
20-21	0	0	2	194	0	1	24	219
21-22	1	0	2	138	1	6	31	176
22-23	0	0	0	64	1	4	29	98
23-24	0	0	1	44	0	2	31	77
0-1	0	0	0	34	0	2	37	73
1-2	0	0	1	16	0	0	41	57
2-3	0	0	0	22	0	2	57	81
3-4	0	0	0	33	0	3	7	43
4-5	0	0	1	35	0	0	2	37
5-6	0	0	1	32	1	4	12	49
6-7	0	0	6	53	3	6	8	70
夜間計	1	0	15	897	15	48	301	1,261
日計	15	3	89	4,148	72	385	436	5,041

観測時間帯	歩行者	自転車	動力付車 二輪	自動車類				自動車類 合計
				乗用車類		貨物車類		
				乗用	バス	小型貨物	普通貨物	
19-20	0	0	8	144	1	5	9	159
20-21	0	0	0	106	3	2	20	131
21-22	0	0	2	71	0	7	21	99
22-23	0	0	1	44	0	2	17	63
23-24	0	0	0	38	0	0	13	51
0-1	0	0	0	10	0	1	24	35
1-2	0	0	0	2	0	0	11	13
2-3	0	0	1	3	0	0	7	10
3-4	0	0	1	30	0	1	9	40
4-5	0	0	0	39	1	5	8	53
5-6	0	0	0	36	0	5	6	47
6-7	1	0	2	106	2	17	17	142
夜間計	1	0	15	629	7	45	162	843
日計	11	4	85	3,687	56	454	301	4,498

観測時間帯	歩行者	自転車	動力付車 二輪	自動車類				自動車類 合計
				乗用車類		貨物車類		
				乗用	バス	小型貨物	普通貨物	
19-20	0	0	9	376	10	23	31	440
20-21	0	0	2	300	3	3	44	350
21-22	1	0	4	209	1	13	52	275
22-23	0	0	1	108	1	6	46	161
23-24	0	0	1	82	0	2	44	128
0-1	0	0	0	44	0	3	61	108
1-2	0	0	1	18	0	0	52	70
2-3	0	0	1	25	0	2	64	91
3-4	0	0	1	63	0	4	16	83
4-5	0	0	1	74	1	5	10	90
5-6	0	0	1	68	1	9	18	96
6-7	1	0	8	159	5	23	25	212
夜間計	2	0	30	1,526	22	93	463	2,104
日計	26	7	174	7,835	128	839	737	9,539

道路種別：3 一般国道 路線番号：52 一般国道52号
 区間番号：1024 南巨摩郡身延町八日市場1870
 起点・終点：南巨摩郡身延町下山 ～ 南巨摩郡鵜沢町鵜沢
 天候：晴れ 観測区分：機械観測（常観） 24時間観測 平日 昼間

観測時間帯	歩行者	自転車	動力付車 二輪	自動車類				自動車類 合計
				乗用車類		貨物車類		
				乗用	バス	小型貨物	普通貨物	
7-8	0	0	6	531	3	226	83	843
8-9	0	0	5	355	2	201	102	660
9-10	0	0	3	265	7	136	107	515
10-11	0	0	12	251	2	136	116	505
11-12	1	1	11	216	2	112	84	414
12-13	0	1	8	228	1	90	75	394
13-14	0	0	2	233	3	119	54	409
14-15	1	0	6	252	2	105	75	434
15-16	0	1	5	295	3	133	55	486
16-17	0	0	5	278	1	93	48	420
17-18	0	0	6	406	1	131	41	579
18-19	0	0	5	343	2	128	37	510
昼間計	2	3	74	3,653	29	1,610	877	6,169

* ピーク時

観測時間帯	歩行者	自転車	動力付車 二輪	自動車類				自動車類 合計
				乗用車類		貨物車類		
				乗用	バス	小型貨物	普通貨物	
7-8	0	1	7	354	2	210	72	638
8-9	0	0	12	309	4	160	85	558
9-10	0	0	3	238	2	153	81	474
10-11	0	1	5	238	2	134	91	465
11-12	0	0	5	228	3	157	125	513
12-13	0	0	5	199	0	139	94	432
13-14	0	1	7	203	4	141	90	438
14-15	0	0	5	231	7	173	86	497
15-16	0	1	0	255	0	191	92	538
16-17	0	0	3	268	0	213	111	592
17-18	0	0	9	390	1	293	73	757
18-19	0	0	5	348	1	249	56	654
昼間計	0	4	66	3,261	26	2,213	1,056	6,556

道路種別：3 一般国道 路線番号：52 一般国道52号
 区間番号：1024 南巨摩郡身延町八日市場1870
 天候：晴れ 観測区分：機械観測（常観） 24時間観測 平日 夜間
 ピーク比率：ピーク交通量 1,481 P/12h：11.6 P/24h：8.8 昼夜率：1.32

観測時間帯	歩行者	自転車	動力付車 二輪	自動車類				自動車類 合計
				乗用車類		貨物車類		
				乗用	バス	小型貨物	普通貨物	
19-20	0	0	2	248	2	77	41	368
20-21	0	0	0	174	0	59	29	262
21-22	0	0	0	137	0	33	33	203
22-23	0	0	0	115	0	39	42	196
23-24	0	0	3	70	0	22	42	134
0-1	0	0	0	23	1	12	60	96
1-2	0	0	0	21	2	13	49	85
2-3	0	0	0	8	0	5	97	110
3-4	0	0	0	21	0	12	73	106
4-5	0	0	0	28	0	11	68	107
5-6	0	0	0	57	2	25	98	182
6-7	0	0	0	212	2	97	59	370
夜間計	0	0	5	1,114	9	405	691	2,219
日計	2	3	79	4,767	38	2,015	1,568	8,388

観測時間帯	歩行者	自転車	動力付車 二輪	自動車類				自動車類 合計
				乗用車類		貨物車類		
				乗用	バス	小型貨物	普通貨物	
19-20	0	0	2	227	0	124	38	389
20-21	0	0	0	139	1	79	34	253
21-22	0	0	0	97	0	36	54	187
22-23	0	0	0	54	1	38	46	139
23-24	0	0	0	31	0	18	49	98
0-1	0	0	0	18	1	11	33	63
1-2	0	0	0	7	0	5	42	54
2-3	0	0	0	6	1	8	41	56
3-4	0	0	0	6	0	13	40	59
4-5	0	0	0	10	0	17	58	85
5-6	0	0	0	25	0	21	51	97
6-7	0	0	2	143	0	99	85	327
夜間計	0	0	4	763	4	469	571	1,807
日計	0	4	70	4,024	30	2,682	1,627	8,363

観測時間帯	歩行者	自転車	動力付車 二輪	自動車類				自動車類 合計
				乗用車類		貨物車類		
				乗用	バス	小型貨物	普通貨物	
7-8	0	1	13	885	5	436	155	1,481
8-9	0	0	17	664	6	361	187	1,218
9-10	0	0	6	503	9	289	188	989
10-11	0	1	17	489	4	270	207	970
11-12	1	1	16	444	5	269	209	927
12-13	0	1	13	427	1	229	169	826
13-14	0	1	9	436	7	260	144	847
14-15	1	0	11	483	9	278	161	931
15-16	0	2	5	550	3	324	147	1,024
16-17	0	0	8	546	1	306	159	1,012
17-18	0	0	15	796	2	424	114	1,336
18-19	0	0	10	691	3	377	93	1,164
昼間計	2	7	140	6,914	55	3,823	1,933	12,725

観測時間帯	歩行者	自転車	動力付車 二輪	自動車類				自動車類 合計
				乗用車類		貨物車類		
				乗用	バス	小型貨物	普通貨物	
19-20	0	0	4	475	2	201	79	757
20-21	0	0	0	313	1	138	63	515
21-22	0	0	0	234	0	69	87	390
22-23	0	0	0	169	1	77	88	335
23-24	0	0	3	101	0	40	91	232
0-1	0	0	0	41	2	23	93	159
1-2	0	0	0	28	2	18	91	139
2-3	0	0	0	14	1	13	138	166
3-4	0	0	0	27	0	25	113	165
4-5	0	0	0	38	0	28	126	192
5-6	0	0	0	82	2	46	149	279
6-7	0	0	2	355	2	196	144	697
夜間計	0	0	9	1,877	13	874	1,262	4,026
日計	2	7	149	8,791	68	4,697	3,195	16,751

道路種別：3 一般国道 路線番号：52 一般国道52号
 区間番号：1024 南巨摩郡身延町八日市場1870
 起点・終点：南巨摩郡身延町下山 ～ 南巨摩郡鵜沢町鵜沢
 天候：曇り 観測区分：機械観測（常観） 24時間観測 休日 昼間

観測時間帯	歩行者	自転車	動力付車 二輪車	自動車類				自動車類 合計
				乗用車類		貨物車類		
				乗用	バス	小型貨物	普通貨物	
7-8	0	0	1	186	2	83	22	293
8-9	0	0	1	183	2	91	16	292
9-10	0	0	3	234	2	77	26	339
10-11	0	0	7	279	3	104	10	396
11-12	0	0	3	293	1	89	10	393
12-13	0	1	2	271	2	78	10	361
13-14	0	1	6	298	1	88	10	397
14-15	0	1	10	352	0	124	15	491
15-16	0	1	11	410	1	112	10	533
16-17	0	0	9	441	1	159	17	618
17-18	0	0	7	410	3	134	18	565
18-19	0	1	2	305	2	122	25	454
昼間計	0	5	62	3,662	20	1,261	189	5,132

観測時間帯	歩行者	自転車	動力付車 二輪車	自動車類				自動車類 合計
				乗用車類		貨物車類		
				乗用	バス	小型貨物	普通貨物	
7-8	0	0	2	177	3	123	26	329
8-9	0	0	5	205	2	107	14	328
9-10	0	0	6	287	3	161	16	467
10-11	0	0	10	337	2	187	18	544
11-12	0	0	7	318	0	166	8	492
12-13	0	0	4	269	0	140	13	422
13-14	0	0	7	279	0	125	8	412
14-15	0	0	4	280	1	149	20	450
15-16	0	0	8	309	1	197	17	524
16-17	0	2	5	285	1	155	11	452
17-18	0	0	2	289	0	186	13	488
18-19	0	0	3	222	0	106	16	344
昼間計	0	2	63	3,257	13	1,802	180	5,252

観測時間帯	歩行者	自転車	動力付車 二輪車	自動車類				自動車類 合計
				乗用車類		貨物車類		
				乗用	バス	小型貨物	普通貨物	
7-8	0	0	3	363	5	206	48	622
8-9	0	0	6	388	4	198	30	620
9-10	0	0	9	521	5	238	42	806
10-11	0	0	17	616	5	291	28	940
11-12	0	0	10	611	1	255	18	885
12-13	0	1	6	540	2	218	23	783
13-14	0	1	13	577	1	213	18	809
14-15	0	1	14	632	1	273	35	941
15-16	0	1	19	719	2	309	27	1,057
16-17	0	2	14	726	2	314	28	1,070
17-18	0	0	9	699	3	320	31	1,053
18-19	0	1	5	527	2	228	41	798
昼間計	0	7	125	6,919	33	3,063	369	10,384

道路種別：3 一般国道 路線番号：52 一般国道52号
 区間番号：1024 南巨摩郡身延町八日市場1870
 天候：曇り 観測区分：機械観測（常観） 24時間観測 休日 夜間
 ピーク比率：ピーク交通量 1,070 P/12h：10.3 P/24h：8.0 昼夜率：1.29

観測時間帯	歩行者	自転車	動力付車 二輪車	自動車類				自動車類 合計
				乗用車類		貨物車類		
				乗用	バス	小型貨物	普通貨物	
19-20	0	0	2	249	3	83	28	363
20-21	0	0	1	183	1	63	25	272
21-22	0	0	0	157	1	40	34	232
22-23	0	0	0	99	1	23	33	156
23-24	0	0	0	60	1	16	46	123
0-1	0	0	0	34	0	12	42	88
1-2	0	0	0	26	1	5	30	62
2-3	0	0	0	16	1	15	56	88
3-4	0	0	0	33	0	18	7	58
4-5	0	0	1	34	0	15	7	56
5-6	0	0	0	48	0	10	19	77
6-7	0	0	1	81	3	36	9	129
夜間計	0	0	5	1,020	12	336	336	1,704
日計	0	5	67	4,682	32	1,597	525	6,836

観測時間帯	歩行者	自転車	動力付車 二輪車	自動車類				自動車類 合計
				乗用車類		貨物車類		
				乗用	バス	小型貨物	普通貨物	
19-20	0	0	1	157	1	80	9	247
20-21	0	0	1	121	0	58	25	204
21-22	0	0	1	104	0	37	16	157
22-23	0	0	0	59	0	27	17	103
23-24	0	0	0	34	1	17	16	68
0-1	0	0	0	17	0	7	25	49
1-2	0	0	0	14	1	10	38	63
2-3	0	0	0	10	0	4	33	47
3-4	0	0	0	25	0	13	8	46
4-5	0	0	0	28	0	12	8	48
5-6	0	0	0	45	1	29	15	90
6-7	0	0	0	85	1	68	18	172
夜間計	0	0	3	699	5	362	228	1,294
日計	0	2	66	3,956	18	2,164	408	6,546

観測時間帯	歩行者	自転車	動力付車 二輪車	自動車類				自動車類 合計
				乗用車類		貨物車類		
				乗用	バス	小型貨物	普通貨物	
19-20	0	0	3	406	4	163	37	610
20-21	0	0	2	304	1	121	50	476
21-22	0	0	1	261	1	77	50	389
22-23	0	0	0	158	1	50	50	259
23-24	0	0	0	94	2	33	62	191
0-1	0	0	0	51	0	19	67	137
1-2	0	0	0	40	2	15	68	125
2-3	0	0	0	26	1	19	89	135
3-4	0	0	0	58	0	31	15	104
4-5	0	0	1	62	0	27	15	104
5-6	0	0	0	93	1	39	34	167
6-7	0	0	1	166	4	104	27	301
夜間計	0	0	8	1,719	17	698	564	2,998
日計	0	7	133	8,638	50	3,761	933	13,382

道路種別：3 一般国道 路線番号：52 一般国道52号
 区間番号：1025 南巨摩郡鯉沢町鯉沢1737
 起点・終点：南巨摩郡鯉沢町鯉沢 ～ 南アルプス市古市場
 天候：晴れ 観測区分：機械観測(常観) 24時間観測 平日 昼間

観測時間帯	歩行者	自転車	動力付車 二輪車	自動車類				自動車類 合計
				乗用車類		貨物車類		
				乗用	バス	小型貨物	普通貨物	
7-8	4	4	6	344	7	235	78	664
8-9	2	2	7	187	13	179	75	454
9-10	2	1	5	186	16	124	102	428
10-11	2	1	11	170	4	163	70	407
11-12	4	2	10	194	9	99	71	373
12-13	1	2	6	184	4	131	64	383
13-14	1	1	6	193	6	134	51	384
14-15	1	1	10	191	5	122	53	371
15-16	1	3	8	218	3	127	43	391
16-17	3	7	9	229	4	129	50	412
17-18	3	5	5	328	0	171	38	537
18-19	3	2	10	263	8	143	39	453
昼間計	27	31	93	2,687	79	1,757	734	5,257

観測時間帯	歩行者	自転車	動力付車 二輪車	自動車類				自動車類 合計
				乗用車類		貨物車類		
				乗用	バス	小型貨物	普通貨物	
7-8	0	4	7	372	7	134	63	576
8-9	3	9	11	321	18	97	65	501
9-10	3	2	7	260	6	96	57	419
10-11	1	1	9	259	17	90	62	428
11-12	5	1	7	234	16	105	88	443
12-13	6	2	8	232	16	89	75	412
13-14	1	1	7	238	21	90	63	412
14-15	2	1	2	237	10	132	66	445
15-16	1	2	5	252	15	103	59	429
16-17	2	5	6	308	15	152	80	555
17-18	5	2	7	326	12	147	62	547
18-19	3	2	3	392	12	151	42	597
昼間計	32	32	79	3,431	165	1,386	782	5,764

観測時間帯	歩行者	自転車	動力付車 二輪車	自動車類				自動車類 合計
				乗用車類		貨物車類		
				乗用	バス	小型貨物	普通貨物	
7-8	4	8	13	716	14	369	141	1,240
8-9	5	11	18	508	31	276	140	955
9-10	5	3	12	446	22	220	159	847
10-11	3	2	20	429	21	253	132	835
11-12	9	3	17	428	25	204	159	816
12-13	7	4	14	416	20	220	139	795
13-14	2	2	13	431	27	224	114	796
14-15	3	2	12	428	15	254	119	816
15-16	2	5	13	470	18	230	102	820
16-17	5	12	15	537	19	281	130	967
17-18	8	7	12	654	12	318	100	1,084
18-19	6	4	13	655	20	294	81	1,050
昼間計	59	63	172	6,118	244	3,143	1,516	11,021

道路種別：3 一般国道 路線番号：52 一般国道52号
 区間番号：1025 南巨摩郡鯉沢町鯉沢1737
 天候：晴れ 観測区分：機械観測(常観) 24時間観測 平日 夜間
 ピーク比率：ピーク交通量 1,240 P/12h: 11.3 P/24h: 8.4 昼夜率：1.34

観測時間帯	歩行者	自転車	動力付車 二輪車	自動車類				自動車類 合計
				乗用車類		貨物車類		
				乗用	バス	小型貨物	普通貨物	
19-20	1	2	1	228	7	109	30	374
20-21	1	1	3	141	7	81	28	257
21-22	0	0	2	128	4	49	29	210
22-23	0	0	1	120	3	44	33	200
23-24	0	0	2	54	3	21	45	123
0-1	0	0	0	34	6	14	43	97
1-2	0	0	0	19	5	24	46	94
2-3	0	0	0	14	4	11	75	104
3-4	0	0	0	13	7	8	55	83
4-5	0	0	0	18	2	18	61	99
5-6	0	0	1	46	4	36	68	154
6-7	1	1	1	159	9	107	55	330
夜間計	3	4	11	974	61	522	568	2,125
日計	30	35	104	3,661	140	2,279	1,302	7,382

観測時間帯	歩行者	自転車	動力付車 二輪車	自動車類				自動車類 合計
				乗用車類		貨物車類		
				乗用	バス	小型貨物	普通貨物	
19-20	1	1	2	220	11	69	39	339
20-21	0	1	2	141	8	44	28	221
21-22	0	1	2	99	10	26	31	166
22-23	0	0	0	50	10	15	45	120
23-24	0	0	0	38	8	13	27	86
0-1	0	0	0	25	8	6	33	72
1-2	0	0	0	12	8	4	30	54
2-3	1	0	0	9	7	14	27	57
3-4	0	0	0	9	12	11	26	58
4-5	0	0	1	13	6	10	51	80
5-6	1	0	2	29	6	24	38	97
6-7	3	1	0	96	16	57	61	230
夜間計	6	4	9	741	110	293	436	1,580
日計	38	36	88	4,172	275	1,679	1,218	7,344

観測時間帯	歩行者	自転車	動力付車 二輪車	自動車類				自動車類 合計
				乗用車類		貨物車類		
				乗用	バス	小型貨物	普通貨物	
19-20	2	3	3	448	18	178	69	713
20-21	1	2	5	282	15	125	56	478
21-22	0	1	4	227	14	75	60	376
22-23	0	0	1	170	13	59	78	320
23-24	0	0	2	92	11	34	72	209
0-1	0	0	0	59	14	20	76	169
1-2	0	0	0	31	13	28	76	148
2-3	1	0	0	23	11	25	102	161
3-4	0	0	0	22	19	19	81	141
4-5	0	0	1	31	8	28	112	179
5-6	1	0	3	75	10	60	106	251
6-7	4	2	1	255	25	164	116	560
夜間計	9	8	20	1,715	171	815	1,004	3,705
日計	68	71	192	7,833	415	3,958	2,520	14,726

道路種別：3 一般国道 路線番号：52 一般国道52号
 区間番号：1025 南巨摩郡鯉沢町鯉沢1737
 起点・終点：南巨摩郡鯉沢町鯉沢 ～ 南アルプス市古市場
 天候：曇り 観測区分：機械観測（常観） 24時間観測 休日 昼間

観測時間帯	歩行者	自転車	動力付車 二輪	自動車類				自動車類 合計
				乗用車類		貨物車類		
				乗用	バス	小型貨物	普通貨物	
7-8	1	1	3	126	8	81	17	232
8-9	1	5	4	153	9	92	19	273
9-10	2	5	12	186	6	101	18	311
10-11	1	1	14	232	8	129	16	385
11-12	0	1	11	244	3	103	10	360
12-13	0	4	11	223	3	86	11	323
13-14	1	7	18	233	4	118	17	372
14-15	1	4	16	281	0	118	19	418
15-16	1	1	35	351	2	146	15	514
16-17	0	4	23	320	1	142	30	493
17-18	1	1	18	330	2	169	24	525
18-19	1	4	9	256	11	145	22	434
昼間計	10	38	174	2,935	57	1,430	218	4,640

観測時間帯	歩行者	自転車	動力付車 二輪	自動車類				自動車類 合計
				乗用車類		貨物車類		
				乗用	バス	小型貨物	普通貨物	
7-8	2	2	4	4	13	79	19	115
8-9	2	1	8	8	12	73	18	111
9-10	5	3	16	16	6	114	16	152
10-11	2	2	24	24	4	114	16	158
11-12	1	3	16	16	3	120	17	156
12-13	5	1	7	7	2	73	8	90
13-14	2	4	24	24	2	73	12	111
14-15	3	4	12	12	6	90	21	129
15-16	2	3	18	18	9	123	16	166
16-17	2	3	13	13	7	106	14	140
17-18	3	3	8	8	4	109	10	131
18-19	2	3	7	7	9	72	3	91
昼間計	31	32	157	157	77	1,146	170	1,550

観測時間帯	歩行者	自転車	動力付車 二輪	自動車類				自動車類 合計
				乗用車類		貨物車類		
				乗用	バス	小型貨物	普通貨物	
7-8	3	3	7	130	21	160	36	347
8-9	3	6	12	161	21	165	37	384
9-10	7	8	28	202	12	215	34	463
10-11	3	3	38	256	12	243	32	543
11-12	1	4	27	260	6	223	27	516
12-13	5	5	18	230	5	159	19	413
13-14	3	11	42	257	6	191	29	483
14-15	4	8	28	293	6	208	40	547
15-16	3	4	53	369	11	269	31	680
16-17	2	7	36	333	8	248	44	633
17-18	4	4	26	338	6	278	34	656
18-19	3	7	16	263	20	217	25	525
昼間計	41	70	331	3,092	134	2,576	388	6,190

道路種別：3 一般国道 路線番号：52 一般国道52号
 区間番号：1025 南巨摩郡鯉沢町鯉沢1737
 天候：曇り 観測区分：機械観測（常観） 24時間観測 休日 夜間
 ピーク比率：ピーク交通量 680 P/12h：11.0 P/24h：8.0 昼夜率：1.37

観測時間帯	歩行者	自転車	動力付車 二輪	自動車類				自動車類 合計
				乗用車類		貨物車類		
				乗用	バス	小型貨物	普通貨物	
19-20	1	1	2	200	5	98	25	328
20-21	0	1	5	152	6	87	20	265
21-22	1	1	4	128	3	43	33	207
22-23	2	0	1	92	2	32	28	154
23-24	0	0	2	59	4	20	42	125
0-1	1	0	0	30	1	14	36	81
1-2	1	0	0	26	4	7	36	73
2-3	0	0	0	19	1	16	53	89
3-4	0	0	1	29	1	16	2	48
4-5	0	0	2	18	0	26	12	56
5-6	1	0	0	36	1	25	11	73
6-7	1	1	1	83	2	52	8	145
夜間計	8	4	18	872	30	436	306	1,644
日計	18	42	192	3,807	87	1,866	524	6,284

観測時間帯	歩行者	自転車	動力付車 二輪	自動車類				自動車類 合計
				乗用車類		貨物車類		
				乗用	バス	小型貨物	普通貨物	
19-20	2	1	1	1	5	57	8	71
20-21	0	1	4	4	2	42	16	64
21-22	0	1	0	0	6	33	11	50
22-23	2	0	1	1	6	20	10	37
23-24	0	0	1	1	3	12	19	35
0-1	0	0	0	0	4	5	12	21
1-2	1	0	1	1	6	8	26	41
2-3	0	0	0	0	4	7	21	32
3-4	0	0	0	28	2	10	7	47
4-5	1	0	0	26	1	12	6	45
5-6	1	1	1	44	7	14	6	71
6-7	1	1	1	75	4	45	11	135
夜間計	8	5	10	181	50	265	153	649
日計	39	37	167	338	127	1,411	323	2,199

観測時間帯	歩行者	自転車	動力付車 二輪	自動車類				自動車類 合計
				乗用車類		貨物車類		
				乗用	バス	小型貨物	普通貨物	
19-20	3	2	3	201	10	155	33	399
20-21	0	2	9	156	8	129	36	329
21-22	1	2	4	128	9	76	44	257
22-23	4	0	2	93	8	52	38	191
23-24	0	0	3	60	7	32	61	160
0-1	1	0	0	30	5	19	48	102
1-2	2	0	1	27	10	15	62	114
2-3	0	0	0	19	5	23	74	121
3-4	0	0	1	57	3	26	9	95
4-5	1	0	2	44	1	38	18	101
5-6	2	1	1	80	8	39	17	144
6-7	2	2	2	158	6	97	19	280
夜間計	16	9	28	1,053	80	701	459	2,293
日計	57	79	359	4,145	214	3,277	847	8,483

道路種別：3 一般国道 路線番号：52 一般国道52号
 区間番号：1027 南アルプス市飯野2833-1
 起点・終点：南アルプス市小笠原 ～ 南アルプス市六科
 天候：曇り 観測区分：人手観測 24時間観測 平日 昼間

観測時間帯	歩行者	自転車	動力付車 二輪車	自動車類				自動車類 合計
				乗用車類		貨物車類		
				乗用	バス	小型貨物	普通貨物	
7-8	3	0	3	303	5	49	34	391
8-9	5	2	4	325	1	48	40	414
9-10	4	0	5	273	6	77	55	411
10-11	1	4	3	314	2	97	53	466
11-12	2	0	3	271	1	92	50	414
12-13	1	3	10	265	1	70	39	375
13-14	2	1	9	285	3	96	53	437
14-15	2	3	6	239	3	95	41	378
15-16	4	3	12	249	13	101	43	406
16-17	1	1	9	377	3	83	50	513
17-18	2	0	8	472	1	94	23	590
18-19	1	4	5	383	1	52	24	460
昼間計	28	21	77	3,756	40	954	505	5,255

観測時間帯	歩行者	自転車	動力付車 二輪車	自動車類				自動車類 合計
				乗用車類		貨物車類		
				乗用	バス	小型貨物	普通貨物	
7-8	1	2	7	403	3	30	33	469
8-9	1	0	12	363	4	62	40	469
9-10	3	0	2	196	3	89	62	350
10-11	2	1	4	228	1	99	46	374
11-12	1	1	1	222	1	93	56	372
12-13	1	0	12	256	0	70	63	389
13-14	1	0	1	238	1	90	61	390
14-15	2	3	7	276	1	99	55	431
15-16	4	3	5	266	3	90	63	422
16-17	5	5	6	243	5	75	52	375
17-18	1	2	7	354	1	81	25	461
18-19	1	0	5	378	1	51	23	453
昼間計	23	17	69	3,423	24	929	579	4,955

観測時間帯	歩行者	自転車	動力付車 二輪車	自動車類				自動車類 合計
				乗用車類		貨物車類		
				乗用	バス	小型貨物	普通貨物	
7-8	4	2	10	706	8	79	67	860
8-9	6	2	16	688	5	110	80	883
9-10	7	0	7	469	9	166	117	761
10-11	3	5	7	542	3	196	99	840
11-12	3	1	4	493	2	185	106	786
12-13	2	3	22	521	1	140	102	764
13-14	3	1	10	523	4	186	114	827
14-15	4	6	13	515	4	194	96	809
15-16	8	6	17	515	16	191	106	828
16-17	6	6	15	620	8	158	102	888
17-18	3	2	15	826	2	175	48	1,051
18-19	2	4	10	761	2	103	47	913
昼間計	51	38	146	7,179	64	1,883	1,084	10,210

道路種別：3 一般国道 路線番号：52 一般国道52号
 区間番号：1027 南アルプス市飯野2833-1
 天候：曇り 観測区分：人手観測 24時間観測 平日 夜間
 ピーク比率：ピーク交通量 1,051 P/12h：10.3 P/24h：7.7 昼夜率：1.34

観測時間帯	歩行者	自転車	動力付車 二輪車	自動車類				自動車類 合計
				乗用車類		貨物車類		
				乗用	バス	小型貨物	普通貨物	
19-20	0	5	4	343	1	28	21	393
20-21	2	3	7	249	1	23	22	295
21-22	0	1	2	204	0	12	26	242
22-23	0	0	0	156	0	8	24	188
23-24	0	0	2	82	0	8	35	125
0-1	0	0	0	35	0	5	29	69
1-2	4	0	4	29	1	3	38	71
2-3	1	0	0	20	0	3	24	47
3-4	0	0	0	12	0	0	37	49
4-5	0	0	0	17	1	1	50	69
5-6	0	1	1	30	0	8	27	65
6-7	0	4	4	61	1	23	26	111
夜間計	7	14	24	1,238	5	122	359	1,724
日計	35	35	101	4,994	45	1,076	864	6,979

観測時間帯	歩行者	自転車	動力付車 二輪車	自動車類				自動車類 合計
				乗用車類		貨物車類		
				乗用	バス	小型貨物	普通貨物	
19-20	3	3	8	330	1	39	25	395
20-21	4	4	8	243	1	19	34	297
21-22	1	4	4	197	0	15	16	228
22-23	1	0	7	147	0	24	22	193
23-24	0	0	1	73	0	7	16	96
0-1	4	0	2	47	0	3	28	78
1-2	0	0	0	30	0	2	16	48
2-3	0	0	0	18	0	4	28	50
3-4	0	0	6	16	0	6	27	49
4-5	0	0	4	17	0	7	35	59
5-6	0	0	2	33	0	10	25	68
6-7	0	0	3	104	0	23	44	171
夜間計	13	11	45	1,255	2	159	316	1,732
日計	36	28	114	4,678	26	1,088	895	6,687

観測時間帯	歩行者	自転車	動力付車 二輪車	自動車類				自動車類 合計
				乗用車類		貨物車類		
				乗用	バス	小型貨物	普通貨物	
19-20	3	8	12	673	2	67	46	788
20-21	6	7	15	492	2	42	56	592
21-22	1	5	6	401	0	27	42	470
22-23	1	0	7	303	0	32	46	381
23-24	0	0	3	155	0	15	51	221
0-1	4	0	2	82	0	8	57	147
1-2	4	0	4	59	1	5	54	119
2-3	1	0	0	38	0	7	52	97
3-4	0	0	6	28	0	6	64	98
4-5	0	0	4	34	1	8	85	128
5-6	0	1	3	63	0	18	52	133
6-7	0	4	7	165	1	46	70	282
夜間計	20	25	69	2,493	7	281	675	3,456
日計	71	63	215	9,672	71	2,164	1,759	13,666

道路種別：3 一般国道 路線番号：52 一般国道52号
 区間番号：1027 南アルプス市飯野2833-1
 起点・終点：南アルプス市小笠原 ～ 南アルプス市六科
 天候：曇り 観測区分：人手観測 24時間観測 休日 昼間

観測時間帯	歩行者	自転車	動力付車 二輪車	自動車類				自動車類 合計
				乗用車類		貨物車類		
				乗用	バス	小型貨物	普通貨物	
7-8	2	1	4	113	2	5	10	130
8-9	0	0	7	161	0	16	12	189
9-10	0	8	6	241	2	39	6	288
10-11	2	4	10	346	1	62	10	419
11-12	2	2	8	389	1	53	8	451
12-13	1	7	9	337	2	30	10	379
13-14	1	4	14	376	0	32	9	417
14-15	1	5	15	426	3	46	12	487
15-16	2	3	13	394	3	50	13	460
16-17	1	9	13	410	1	38	13	462
17-18	2	4	9	415	1	43	15	474
18-19	0	3	9	317	0	34	26	377
昼間計	14	50	117	3,925	16	448	144	4,533

観測時間帯	歩行者	自転車	動力付車 二輪車	自動車類				自動車類 合計
				乗用車類		貨物車類		
				乗用	バス	小型貨物	普通貨物	
7-8	0	0	2	175	1	7	7	190
8-9	0	1	4	178	5	25	20	228
9-10	0	4	3	270	4	39	12	325
10-11	1	2	5	283	1	40	12	336
11-12	2	5	7	330	0	41	11	382
12-13	2	6	9	354	1	33	7	395
13-14	1	10	21	310	1	22	7	340
14-15	1	1	11	338	1	46	9	394
15-16	1	10	16	349	1	40	15	405
16-17	2	9	4	340	0	29	5	374
17-18	2	3	7	358	1	27	9	395
18-19	0	4	4	280	1	26	6	313
昼間計	12	55	93	3,565	17	375	120	4,077

観測時間帯	歩行者	自転車	動力付車 二輪車	自動車類				自動車類 合計
				乗用車類		貨物車類		
				乗用	バス	小型貨物	普通貨物	
7-8	2	1	6	288	3	12	17	320
8-9	0	1	11	339	5	41	32	417
9-10	0	12	9	511	6	78	18	613
10-11	3	6	15	629	2	102	22	755
11-12	4	7	15	719	1	94	19	833
12-13	3	13	18	691	3	63	17	774
13-14	2	14	35	686	1	54	16	757
14-15	2	6	26	764	4	92	21	881
15-16	3	13	29	743	4	90	28	865
16-17	3	18	17	750	1	67	18	836
17-18	4	7	16	773	2	70	24	869
18-19	0	7	13	597	1	60	32	690
昼間計	26	105	210	7,490	33	823	264	8,610

道路種別：3 一般国道 路線番号：52 一般国道52号
 区間番号：1027 南アルプス市飯野2833-1
 天候：曇り 観測区分：人手観測 24時間観測 休日 夜間
 ピーク比率：ピーク交通量 881 P/12h：10.2 P/24h：7.9 昼夜率：1.30

観測時間帯	歩行者	自転車	動力付車 二輪車	自動車類				自動車類 合計
				乗用車類		貨物車類		
				乗用	バス	小型貨物	普通貨物	
19-20	0	1	4	229	0	19	19	267
20-21	0	0	8	196	1	19	21	237
21-22	1	1	6	130	1	10	24	165
22-23	1	0	1	104	0	3	28	135
23-24	0	1	1	72	0	4	39	115
0-1	0	0	2	46	0	4	25	75
1-2	0	0	6	25	1	1	34	61
2-3	0	0	0	19	0	3	31	53
3-4	0	0	0	30	1	4	4	39
4-5	0	0	0	27	0	2	10	39
5-6	0	0	3	29	3	1	4	37
6-7	1	2	5	72	0	2	5	79
夜間計	3	5	36	979	7	72	244	1,302
日計	17	55	153	4,904	23	520	388	5,835

観測時間帯	歩行者	自転車	動力付車 二輪車	自動車類				自動車類 合計
				乗用車類		貨物車類		
				乗用	バス	小型貨物	普通貨物	
19-20	0	1	7	252	0	19	7	278
20-21	2	0	12	182	2	13	9	206
21-22	0	1	9	140	0	5	7	152
22-23	0	0	5	104	0	3	7	114
23-24	1	0	4	76	0	7	8	91
0-1	1	1	1	49	0	4	11	64
1-2	0	1	2	24	0	3	21	48
2-3	0	0	1	85	0	1	18	104
3-4	0	0	11	38	0	3	8	49
4-5	0	0	2	29	1	1	9	40
5-6	0	0	5	49	1	0	6	56
6-7	2	0	1	68	2	5	6	81
夜間計	6	4	60	1,096	6	64	117	1,283
日計	18	59	153	4,661	23	439	237	5,360

観測時間帯	歩行者	自転車	動力付車 二輪車	自動車類				自動車類 合計
				乗用車類		貨物車類		
				乗用	バス	小型貨物	普通貨物	
19-20	0	2	11	481	0	38	26	545
20-21	2	0	20	378	3	32	30	443
21-22	1	2	15	270	1	15	31	317
22-23	1	0	6	208	0	6	35	249
23-24	1	1	5	148	0	11	47	206
0-1	1	1	3	95	0	8	36	139
1-2	0	1	8	49	1	4	55	109
2-3	0	0	1	104	0	4	49	157
3-4	0	0	11	68	1	7	12	88
4-5	0	0	2	56	1	3	19	79
5-6	0	0	8	78	4	1	10	93
6-7	3	2	6	140	2	7	11	160
夜間計	9	9	96	2,075	13	136	361	2,585
日計	35	114	306	9,565	46	959	625	11,195

道路種別：3 一般国道 路線番号：52 一般国道52号
 区間番号：1028 韮崎市竜岡町下条東割732-1
 起点・終点：南アルプス市六科 ～ 韮崎市本町三丁目
 天候：晴れ 観測区分：人手観測 12時間観測 平日 昼間
 ピーク比率：ピーク交通量 931 P/12h：10.6

上	観測時間帯	歩行者	自転車	動力付車 二輪	自動車類				自動車類 合計
					乗用車類		貨物車類		
					乗用	バス	小型貨物	普通貨物	
7-8	1	1	1	477	1	55	28	561	
8-9	1	0	1	345	4	35	40	424	
9-10	2	0	3	180	1	79	58	318	
10-11	3	0	1	212	1	76	61	350	
11-12	1	0	1	193	0	69	50	312	
12-13	0	0	3	196	1	53	41	291	
13-14	0	0	3	202	0	80	35	317	
14-15	0	0	6	179	1	67	44	291	
15-16	0	4	13	220	0	94	58	372	
16-17	5	3	13	294	4	78	32	408	
17-18	3	1	6	310	1	47	24	382	
18-19	1	2	7	346	0	47	23	416	
昼間計	17	11	58	3,154	14	780	494	4,442	

下	観測時間帯	歩行者	自転車	動力付車 二輪	自動車類				自動車類 合計
					乗用車類		貨物車類		
					乗用	バス	小型貨物	普通貨物	
7-8	0	1	4	294	0	50	26	370	
8-9	1	6	21	316	0	60	45	421	
9-10	3	0	1	166	3	67	80	316	
10-11	1	0	0	190	1	93	63	347	
11-12	1	0	0	155	1	66	55	277	
12-13	1	0	5	211	0	47	65	323	
13-14	0	0	5	191	0	68	82	341	
14-15	0	1	5	197	0	68	57	322	
15-16	0	0	3	215	2	63	56	336	
16-17	1	1	8	232	2	78	55	367	
17-18	1	1	5	366	0	63	37	466	
18-19	1	1	1	330	0	58	37	425	
昼間計	10	11	58	2,863	9	781	658	4,311	

合	観測時間帯	歩行者	自転車	動力付車 二輪	自動車類				自動車類 合計
					乗用車類		貨物車類		
					乗用	バス	小型貨物	普通貨物	
7-8	1	2	5	771	1	105	54	931	
8-9	2	6	22	661	4	95	85	845	
9-10	5	0	4	346	4	146	138	634	
10-11	4	0	1	402	2	169	124	697	
11-12	2	0	1	348	1	135	105	589	
12-13	1	0	8	407	1	100	106	614	
13-14	0	0	8	393	0	148	117	658	
14-15	0	1	11	376	1	135	101	613	
15-16	0	4	16	435	2	157	114	708	
16-17	6	4	21	526	6	156	87	775	
17-18	4	2	11	676	1	110	61	848	
18-19	2	3	8	676	0	105	60	841	
昼間計	27	22	116	6,017	23	1,561	1,152	8,753	

道路種別：3 一般国道 路線番号：52 一般国道52号
 区間番号：1028 韮崎市竜岡町下条東割732-1
 起点・終点：南アルプス市六科 ～ 韮崎市本町三丁目
 天候：曇り 観測区分：人手観測 12時間観測 休日 昼間
 ピーク比率：ピーク交通量 824 P/12h：10.9

上	観測時間帯	歩行者	自転車	動力付車 二輪	自動車類				自動車類 合計
					乗用車類		貨物車類		
					乗用	バス	小型貨物	普通貨物	
7-8	0	0	1	129	1	18	14	162	
8-9	1	2	4	138	0	22	7	167	
9-10	3	2	4	223	1	34	12	270	
10-11	5	0	1	273	0	34	10	317	
11-12	1	4	6	301	0	40	7	348	
12-13	0	1	9	283	2	25	5	315	
13-14	2	1	9	320	0	30	6	356	
14-15	0	4	13	344	3	43	11	401	
15-16	1	2	21	342	0	44	8	394	
16-17	0	0	2	299	0	35	11	345	
17-18	0	2	11	439	0	34	13	486	
18-19	0	1	4	300	0	24	21	345	
昼間計	13	19	85	3,391	7	383	125	3,906	

下	観測時間帯	歩行者	自転車	動力付車 二輪	自動車類				自動車類 合計
					乗用車類		貨物車類		
					乗用	バス	小型貨物	普通貨物	
7-8	0	1	3	138	1	19	7	165	
8-9	1	4	12	233	2	36	6	277	
9-10	1	2	5	245	1	50	5	301	
10-11	0	0	6	249	0	35	11	295	
11-12	0	1	1	286	0	27	15	328	
12-13	1	1	5	312	1	31	5	349	
13-14	0	0	6	283	1	23	6	313	
14-15	1	1	10	286	0	40	6	332	
15-16	0	2	10	341	0	34	10	385	
16-17	0	0	9	257	1	26	8	292	
17-18	1	2	3	293	1	33	11	338	
18-19	1	0	2	260	0	13	3	276	
昼間計	6	14	72	3,183	8	367	93	3,651	

合	観測時間帯	歩行者	自転車	動力付車 二輪	自動車類				自動車類 合計
					乗用車類		貨物車類		
					乗用	バス	小型貨物	普通貨物	
7-8	0	1	4	267	2	37	21	327	
8-9	2	6	16	371	2	58	13	444	
9-10	4	4	9	468	2	84	17	571	
10-11	5	0	7	522	0	69	21	612	
11-12	1	5	7	587	0	67	22	676	
12-13	1	2	14	595	3	56	10	664	
13-14	2	1	15	603	1	53	12	669	
14-15	1	5	23	630	3	83	17	733	
15-16	1	4	31	683	0	78	18	779	
16-17	0	0	11	556	1	61	19	637	
17-18	1	4	14	732	1	67	24	824	
18-19	1	1	6	560	0	37	24	621	
昼間計	19	33	157	6,574	15	750	218	7,557	

道路種別：3 一般国道 路線番号：52 一般国道52号
 区間番号：1029 甲府市貢川一丁目4-27
 起点・終点：甲斐市竜王 ～ 甲府市富竹二丁目
 天候：晴れ 観測区分：人手観測 12時間観測 平日 昼間
 ピーク比率：ピーク交通量 1,166 P/12h：9.7

* ピーク時

上	観測時間帯	歩行者	自転車	動力付車 二輪	自動車類				自動車類 合計
					乗用車類		貨物車類		
					乗用	バス	小型貨物	普通貨物	
7-8	31	4	19	330	5	66	18	419	
8-9	5	4	18	344	8	82	21	455	
9-10	8	9	9	310	11	96	34	451	
10-11	4	1	9	336	4	102	31	473	
11-12	7	7	17	335	9	109	30	483	
12-13	5	5	12	354	3	60	15	432	
13-14	7	14	22	380	5	91	29	505	
14-15	15	11	29	342	5	113	31	491	
15-16	12	8	17	370	7	89	36	502	
16-17	14	7	34	436	2	82	27	547	
17-18	11	7	33	534	5	88	19	646	
18-19	2	11	32	562	8	58	4	632	
昼間計	121	88	251	4,633	72	1,036	295	6,036	

道路種別：3 一般国道 路線番号：52 一般国道52号
 区間番号：1029 甲府市貢川一丁目4-27
 起点・終点：甲斐市竜王 ～ 甲府市富竹二丁目
 天候：曇り 観測区分：人手観測 12時間観測 休日 昼間
 ピーク比率：ピーク交通量 1,102 P/12h：11.2

* ピーク時

上	観測時間帯	歩行者	自転車	動力付車 二輪	自動車類				自動車類 合計
					乗用車類		貨物車類		
					乗用	バス	小型貨物	普通貨物	
7-8	0	2	6	149	6	23	8	186	
8-9	0	2	7	199	4	28	10	241	
9-10	1	2	8	252	5	33	1	291	
10-11	0	2	10	276	4	40	5	325	
11-12	3	2	12	361	5	29	2	397	
12-13	1	2	7	327	3	24	6	360	
13-14	0	6	17	422	4	36	1	463	
14-15	16	9	18	446	4	23	4	477	
15-16	9	6	17	560	4	38	3	605	
16-17	6	6	13	521	4	27	2	554	
17-18	0	5	16	483	7	32	1	523	
18-19	0	9	22	428	2	15	3	448	
昼間計	36	53	153	4,424	52	348	46	4,870	

下	観測時間帯	歩行者	自転車	動力付車 二輪	自動車類				自動車類 合計
					乗用車類		貨物車類		
					乗用	バス	小型貨物	普通貨物	
7-8	12	11	41	470	8	84	28	590	
8-9	11	33	62	575	6	72	21	674	
9-10	5	7	16	379	8	83	27	497	
10-11	5	7	17	387	4	99	23	513	
11-12	7	14	22	344	3	98	21	466	
12-13	2	5	17	288	4	81	15	388	
13-14	12	7	26	386	4	88	19	497	
14-15	8	8	18	323	8	95	26	452	
15-16	6	5	20	327	5	100	24	456	
16-17	15	10	27	353	5	87	35	480	
17-18	20	6	29	414	4	94	8	520	
18-19	7	9	21	402	3	66	7	478	
昼間計	110	122	316	4,648	62	1,047	254	6,011	

下	観測時間帯	歩行者	自転車	動力付車 二輪	自動車類				自動車類 合計
					乗用車類		貨物車類		
					乗用	バス	小型貨物	普通貨物	
7-8	5	4	8	154	5	24	4	187	
8-9	4	4	21	299	9	25	6	339	
9-10	2	5	20	349	5	52	5	411	
10-11	1	7	11	424	6	41	4	475	
11-12	3	7	7	384	3	28	8	423	
12-13	7	9	10	446	3	47	5	501	
13-14	6	10	27	468	4	44	3	519	
14-15	7	3	15	408	6	26	1	441	
15-16	0	2	12	449	8	36	4	497	
16-17	3	5	9	401	3	42	2	448	
17-18	2	3	20	366	5	40	3	414	
18-19	1	3	7	315	4	15	4	338	
昼間計	41	62	167	4,463	61	420	49	4,993	

合	観測時間帯	歩行者	自転車	動力付車 二輪	自動車類				自動車類 合計
					乗用車類		貨物車類		
					乗用	バス	小型貨物	普通貨物	
7-8	43	15	60	800	13	150	46	1,009	
8-9	16	37	80	919	14	154	42	1,129	
9-10	13	16	25	689	19	179	61	948	
10-11	9	8	26	723	8	201	54	986	
11-12	14	21	39	679	12	207	51	949	
12-13	7	10	29	642	7	141	30	820	
13-14	19	21	48	766	9	179	48	1,002	
14-15	23	19	47	665	13	208	57	943	
15-16	18	13	37	697	12	189	60	958	
16-17	29	17	61	789	7	169	62	1,027	
17-18	31	13	62	948	9	182	27	1,166	
18-19	9	20	53	964	11	124	11	1,110	
昼間計	231	210	567	9,281	134	2,083	549	12,047	

合	観測時間帯	歩行者	自転車	動力付車 二輪	自動車類				自動車類 合計
					乗用車類		貨物車類		
					乗用	バス	小型貨物	普通貨物	
7-8	5	6	14	303	11	47	12	373	
8-9	4	6	28	498	13	53	16	580	
9-10	3	7	28	601	10	85	6	702	
10-11	1	9	21	700	10	81	9	800	
11-12	6	9	19	745	8	57	10	820	
12-13	8	11	17	773	6	71	11	861	
13-14	6	16	44	890	8	80	4	982	
14-15	23	12	33	854	10	49	5	918	
15-16	9	8	29	1,009	12	74	7	1,102	
16-17	9	11	22	922	7	69	4	1,002	
17-18	2	8	36	849	12	72	4	937	
18-19	1	12	29	743	6	30	7	786	
昼間計	77	115	320	8,887	113	768	95	9,863	

道路種別：3 一般国道 路線番号：52 一般国道52号
 区間番号：1030 甲府市寿町3-18
 起点・終点：甲府市富竹二丁目 ～ 甲府市丸の内二丁目
 天候：晴れ 観測区分：人手観測 24時間観測 平日 昼間

観測時間帯	歩行者	自転車	動力付車 二輪車	自動車類				自動車類 合計
				乗用車類		貨物車類		
				乗用	バス	小型貨物	普通貨物	
7-8	11	19	29	510	10	71	11	602
8-9	2	32	23	543	11	59	35	648
9-10	7	16	19	531	11	80	40	662
10-11	16	17	28	478	6	151	35	670
11-12	23	26	30	534	11	68	28	641
12-13	93	34	45	617	5	58	19	699
13-14	16	21	19	456	7	90	20	573
14-15	7	17	36	599	4	111	29	743
15-16	13	22	48	586	4	124	31	745
16-17	39	25	62	650	5	152	25	832
17-18	60	34	88	817	21	71	27	936
18-19	20	54	84	756	10	45	10	821
昼間計	307	317	511	7,077	105	1,080	310	8,572

観測時間帯	歩行者	自転車	動力付車 二輪車	自動車類				自動車類 合計
				乗用車類		貨物車類		
				乗用	バス	小型貨物	普通貨物	
7-8	14	68	78	739	13	21	14	787
8-9	46	160	118	966	13	13	29	1,021
9-10	8	39	41	720	10	9	27	766
10-11	7	57	32	645	8	91	26	770
11-12	58	28	28	529	5	66	16	616
12-13	22	27	32	560	6	28	9	603
13-14	17	45	26	496	9	65	17	587
14-15	5	20	21	501	11	52	7	571
15-16	3	19	33	515	8	66	29	618
16-17	9	25	32	557	10	69	13	649
17-18	26	36	44	572	7	47	9	635
18-19	7	23	40	678	13	25	5	721
昼間計	222	547	525	7,478	113	552	201	8,344

観測時間帯	歩行者	自転車	動力付車 二輪車	自動車類				自動車類 合計
				乗用車類		貨物車類		
				乗用	バス	小型貨物	普通貨物	
7-8	25	87	107	1,249	23	92	25	1,389
8-9	48	192	141	1,509	24	72	64	1,669
9-10	15	55	60	1,251	21	89	67	1,428
10-11	23	74	60	1,123	14	242	61	1,440
11-12	81	54	58	1,063	16	134	44	1,257
12-13	115	61	77	1,177	11	86	28	1,302
13-14	33	66	45	952	16	155	37	1,160
14-15	12	37	57	1,100	15	163	36	1,314
15-16	16	41	81	1,101	12	190	60	1,363
16-17	48	50	94	1,207	15	221	38	1,481
17-18	86	70	132	1,389	28	118	36	1,571
18-19	27	77	124	1,434	23	70	15	1,542
昼間計	529	864	1,036	14,555	218	1,632	511	16,916

道路種別：3 一般国道 路線番号：52 一般国道52号
 区間番号：1030 甲府市寿町3-18
 天候：晴れ 観測区分：人手観測 24時間観測 平日 夜間
 ピーク比率：ピーク交通量 1,669 P/12h：9.9 P/24h：7.6 昼夜率：1.30

観測時間帯	歩行者	自転車	動力付車 二輪車	自動車類				自動車類 合計
				乗用車類		貨物車類		
				乗用	バス	小型貨物	普通貨物	
19-20	24	50	47	734	7	58	9	808
20-21	44	32	25	501	1	38	3	543
21-22	6	26	21	445	1	12	2	460
22-23	7	11	26	326	1	14	3	344
23-24	12	19	7	198	1	9	1	209
0-1	9	8	5	130	1	8	0	139
1-2	1	4	1	133	0	9	3	145
2-3	6	7	2	81	0	7	1	89
3-4	1	6	5	61	0	1	1	63
4-5	1	1	6	22	0	0	2	24
5-6	5	7	4	38	0	1	11	50
6-7	4	9	6	113	3	13	16	145
夜間計	120	180	155	2,782	15	170	52	3,019
日計	427	497	666	9,859	120	1,250	362	11,591

観測時間帯	歩行者	自転車	動力付車 二輪車	自動車類				自動車類 合計
				乗用車類		貨物車類		
				乗用	バス	小型貨物	普通貨物	
19-20	4	18	14	424	7	21	4	456
20-21	11	12	11	367	2	5	2	376
21-22	7	17	10	278	2	10	0	290
22-23	8	12	5	217	1	5	1	224
23-24	4	1	10	173	0	0	1	174
0-1	1	0	2	103	1	0	0	104
1-2	5	2	5	82	0	0	0	82
2-3	0	1	4	50	0	0	1	51
3-4	1	4	2	32	0	0	0	32
4-5	1	2	7	19	1	0	0	20
5-6	2	2	7	46	0	5	2	53
6-7	37	18	8	109	1	17	11	138
夜間計	81	89	85	1,900	15	63	22	2,000
日計	303	636	610	9,378	128	615	223	10,344

観測時間帯	歩行者	自転車	動力付車 二輪車	自動車類				自動車類 合計
				乗用車類		貨物車類		
				乗用	バス	小型貨物	普通貨物	
19-20	28	68	61	1,158	14	79	13	1,264
20-21	55	44	36	868	3	43	5	919
21-22	13	43	31	723	3	22	2	750
22-23	15	23	31	543	2	19	4	568
23-24	16	20	17	371	1	9	2	383
0-1	10	8	7	233	2	8	0	243
1-2	6	6	6	215	0	9	3	227
2-3	6	8	6	131	0	7	2	140
3-4	2	10	7	93	0	1	1	95
4-5	2	3	13	41	1	0	2	44
5-6	7	9	11	84	0	6	13	103
6-7	41	27	14	222	4	30	27	283
夜間計	201	269	240	4,682	30	233	74	5,019
日計	730	1,133	1,276	19,237	248	1,865	585	21,935

道路種別：3 一般国道 路線番号：52 一般国道52号
 区間番号：1030 甲府市寿町3-18
 起点・終点：甲府市富竹二丁目 ～ 甲府市丸の内二丁目
 天候：曇り 観測区分：人手観測 24時間観測 休日 昼間

観測時間帯	歩行者	自転車	動力付車 二輪	自動車類				自動車類 合計
				乗用車類		貨物車類		
				乗用	バス	小型貨物	普通貨物	
7-8	3	7	6	185	8	16	9	218
8-9	9	11	6	371	8	19	5	403
9-10	7	9	15	435	9	27	11	482
10-11	7	17	11	434	8	24	10	476
11-12	17	23	12	550	7	35	7	599
12-13	14	27	23	623	4	19	11	657
13-14	6	30	24	617	6	43	3	669
14-15	4	39	26	653	5	27	3	688
15-16	8	28	23	630	4	14	5	653
16-17	20	40	31	953	5	15	5	978
17-18	19	66	36	789	14	11	4	818
18-19	18	22	33	632	9	19	9	669
昼間計	132	319	246	6,872	87	269	82	7,310

観測時間帯	歩行者	自転車	動力付車 二輪	自動車類				自動車類 合計
				乗用車類		貨物車類		
				乗用	バス	小型貨物	普通貨物	
7-8	3	7	9	157	10	31	16	214
8-9	3	7	15	271	10	48	15	344
9-10	2	21	14	269	6	35	12	322
10-11	2	12	11	197	3	21	5	226
11-12	5	10	15	234	9	21	10	274
12-13	3	14	35	230	2	36	13	281
13-14	2	16	38	429	5	32	15	481
14-15	7	10	15	345	4	28	4	381
15-16	5	13	20	505	8	25	5	543
16-17	8	10	7	262	4	49	15	330
17-18	3	18	12	517	5	27	16	565
18-19	5	10	3	368	4	16	2	390
昼間計	48	148	194	3,784	70	369	128	4,351

観測時間帯	歩行者	自転車	動力付車 二輪	自動車類				自動車類 合計
				乗用車類		貨物車類		
				乗用	バス	小型貨物	普通貨物	
7-8	6	14	15	342	18	47	25	432
8-9	12	18	21	642	18	67	20	747
9-10	9	30	29	704	15	62	23	804
10-11	9	29	22	631	11	45	15	702
11-12	22	33	27	784	16	56	17	873
12-13	17	41	58	853	6	55	24	938
13-14	8	46	62	1,046	11	75	18	1,150
14-15	11	49	41	998	9	55	7	1,069
15-16	13	41	43	1,135	12	39	10	1,196
16-17	28	50	38	1,215	9	64	20	1,308
17-18	22	84	48	1,306	19	38	20	1,383
18-19	23	32	36	1,000	13	35	11	1,059
昼間計	180	467	440	10,656	157	638	210	11,661

道路種別：3 一般国道 路線番号：52 一般国道52号
 区間番号：1030 甲府市寿町3-18
 天候：曇り 観測区分：人手観測 24時間観測 休日 夜間
 ピーク比率：ピーク交通量 1,383 P/12h：11.9 P/24h：9.4 昼夜率：1.26

観測時間帯	歩行者	自転車	動力付車 二輪	自動車類				自動車類 合計
				乗用車類		貨物車類		
				乗用	バス	小型貨物	普通貨物	
19-20	12	15	17	386	7	3	5	401
20-21	6	20	19	363	3	9	7	382
21-22	10	15	12	259	3	1	1	264
22-23	9	15	15	160	1	7	3	171
23-24	5	5	9	167	0	1	2	170
0-1	3	5	3	103	1	1	1	106
1-2	0	2	1	57	0	0	2	59
2-3	0	1	3	42	0	1	1	44
3-4	1	2	0	102	1	0	0	103
4-5	1	2	1	66	2	0	2	70
5-6	5	2	7	68	2	1	2	73
6-7	8	6	3	107	2	10	6	125
夜間計	60	90	90	1,880	22	34	32	1,968
日計	192	409	336	8,752	109	303	114	9,278

観測時間帯	歩行者	自転車	動力付車 二輪	自動車類				自動車類 合計
				乗用車類		貨物車類		
				乗用	バス	小型貨物	普通貨物	
19-20	4	7	6	277	4	9	1	291
20-21	2	3	10	114	0	7	1	122
21-22	0	4	3	113	1	9	1	124
22-23	2	2	1	53	0	9	2	64
23-24	0	3	3	107	0	1	0	108
0-1	0	2	5	43	0	2	1	46
1-2	2	1	1	29	0	1	3	33
2-3	0	0	3	17	0	2	0	19
3-4	1	1	1	59	0	1	3	63
4-5	1	1	2	49	1	1	1	52
5-6	1	1	5	43	2	4	1	50
6-7	8	10	3	77	9	7	16	109
夜間計	21	35	43	981	17	53	30	1,081
日計	69	183	237	4,765	87	422	158	5,432

観測時間帯	歩行者	自転車	動力付車 二輪	自動車類				自動車類 合計
				乗用車類		貨物車類		
				乗用	バス	小型貨物	普通貨物	
19-20	16	22	23	663	11	12	6	692
20-21	8	23	29	477	3	16	8	504
21-22	10	19	15	372	4	10	2	388
22-23	11	17	16	213	1	16	5	235
23-24	5	8	12	274	0	2	2	278
0-1	3	7	8	146	1	3	2	152
1-2	2	3	2	86	0	1	5	92
2-3	0	1	6	59	0	3	1	63
3-4	2	3	1	161	1	1	3	166
4-5	2	3	3	115	3	1	3	122
5-6	6	3	12	111	4	5	3	123
6-7	16	16	6	184	11	17	22	234
夜間計	81	125	133	2,861	39	87	62	3,049
日計	261	592	573	13,517	196	725	272	14,710

道路種別：3 一般国道 路線番号：52 一般国道52号
 区間番号：11026 南アルプス市田島521
 起点・終点：南巨摩郡増穂町大柵 ～ 南アルプス市在家塚
 天候：曇り 観測区分：人手観測 24時間観測 平日 昼間

観測時間帯	歩行者	自転車	動力付車 二輪車	自動車類				自動車類 合計
				乗用車類		貨物車類		
				乗用	バス	小型貨物	普通貨物	
7-8	2	2	1	337	0	72	34	443
8-9	2	3	4	360	1	66	46	473
9-10	0	0	0	151	0	64	43	258
10-11	0	0	0	149	0	73	50	272
11-12	1	1	1	131	0	52	47	230
12-13	0	2	0	151	0	54	36	241
13-14	1	0	1	148	2	62	40	252
14-15	0	3	0	144	2	68	44	258
15-16	0	1	2	141	3	80	30	254
16-17	1	2	1	193	0	59	32	284
17-18	0	1	5	249	1	55	26	331
18-19	1	3	4	231	2	45	19	297
昼間計	8	18	19	2,385	11	750	447	3,593

* ピーク時

観測時間帯	歩行者	自転車	動力付車 二輪車	自動車類				自動車類 合計
				乗用車類		貨物車類		
				乗用	バス	小型貨物	普通貨物	
7-8	0	1	2	326	1	63	22	412
8-9	1	0	6	275	2	69	31	377
9-10	0	0	0	169	1	53	57	280
10-11	0	0	0	162	0	56	33	251
11-12	0	0	0	150	0	62	46	258
12-13	0	0	2	181	0	54	30	265
13-14	0	1	1	149	0	69	36	254
14-15	0	0	0	157	1	87	47	292
15-16	3	1	3	204	3	93	33	333
16-17	2	4	4	202	5	84	53	344
17-18	0	3	3	389	0	63	31	483
18-19	4	6	3	390	0	50	29	469
昼間計	10	16	24	2,754	13	803	448	4,018

道路種別：3 一般国道 路線番号：52 一般国道52号
 区間番号：11026 南アルプス市田島521
 天候：曇り 観測区分：人手観測 24時間観測 平日 夜間
 ピーク比率：ピーク交通量 855 P/12h：11.2 P/24h：8.7 昼夜率：1.29

観測時間帯	歩行者	自転車	動力付車 二輪車	自動車類				自動車類 合計
				乗用車類		貨物車類		
				乗用	バス	小型貨物	普通貨物	
19-20	1	3	2	233	1	10	15	259
20-21	3	5	4	167	0	29	5	201
21-22	2	0	2	101	1	14	7	123
22-23	0	0	1	67	0	7	15	89
23-24	0	0	0	25	0	3	16	44
0-1	0	0	0	30	0	0	12	42
1-2	0	0	0	20	0	0	11	31
2-3	0	0	0	14	0	2	7	23
3-4	0	0	1	16	0	1	13	30
4-5	0	0	1	12	0	4	16	32
5-6	1	0	0	12	0	2	19	33
6-7	4	0	1	68	0	17	18	103
夜間計	11	8	12	765	2	89	154	1,010
日計	19	26	31	3,150	13	839	601	4,603

観測時間帯	歩行者	自転車	動力付車 二輪車	自動車類				自動車類 合計
				乗用車類		貨物車類		
				乗用	バス	小型貨物	普通貨物	
19-20	0	4	13	298	0	60	17	375
20-21	3	2	1	195	0	21	12	228
21-22	1	0	4	121	0	1	9	131
22-23	1	0	2	107	0	2	15	124
23-24	0	0	2	32	0	5	5	42
0-1	0	0	0	18	0	4	10	32
1-2	0	0	0	12	0	2	6	20
2-3	0	0	0	9	0	2	10	21
3-4	0	0	0	7	0	2	9	18
4-5	0	0	1	8	0	1	15	24
5-6	4	0	0	24	0	2	21	47
6-7	1	4	1	65	1	16	19	101
夜間計	10	10	24	896	1	118	148	1,163
日計	20	26	48	3,650	14	921	596	5,181

観測時間帯	歩行者	自転車	動力付車 二輪車	自動車類				自動車類 合計
				乗用車類		貨物車類		
				乗用	バス	小型貨物	普通貨物	
7-8	2	3	3	663	1	135	56	855
8-9	3	3	10	635	3	135	77	850
9-10	0	0	0	320	1	117	100	538
10-11	0	0	0	311	0	129	83	523
11-12	1	1	1	281	0	114	93	488
12-13	0	2	2	332	0	108	66	506
13-14	1	1	2	297	2	131	76	506
14-15	0	3	0	301	3	155	91	550
15-16	3	2	5	345	6	173	63	587
16-17	3	6	5	395	5	143	85	628
17-18	0	4	8	638	1	118	57	814
18-19	5	9	7	621	2	95	48	766
昼間計	18	34	43	5,139	24	1,553	895	7,611

観測時間帯	歩行者	自転車	動力付車 二輪車	自動車類				自動車類 合計
				乗用車類		貨物車類		
				乗用	バス	小型貨物	普通貨物	
19-20	1	7	15	531	1	70	32	634
20-21	6	7	5	362	0	50	17	429
21-22	3	0	6	222	1	15	16	254
22-23	1	0	3	174	0	9	30	213
23-24	0	0	2	57	0	8	21	86
0-1	0	0	0	48	0	4	22	74
1-2	0	0	0	32	0	2	17	51
2-3	0	0	0	23	0	4	17	44
3-4	0	0	1	23	0	3	22	48
4-5	0	0	2	20	0	5	31	56
5-6	5	0	0	36	0	4	40	80
6-7	5	4	2	133	1	33	37	204
夜間計	21	18	36	1,661	3	207	302	2,173
日計	39	52	79	6,800	27	1,760	1,197	9,784

道路種別：3 一般国道 路線番号：52 一般国道52号
 区間番号：11026 南アルプス市田島521
 起点・終点：南巨摩郡増穂町大柵 ～ 南アルプス市在家塚
 天候：曇り 観測区分：人手観測 24時間観測 休日 昼間

観測時間帯	歩行者	自転車	動力付車 二輪	自動車類				自動車類 合計
				乗用車類		貨物車類		
				乗用	バス	小型貨物	普通貨物	
7-8	7	1	1	94	2	19	10	125
8-9	0	1	2	138	1	31	11	181
9-10	1	7	4	165	1	31	14	211
10-11	0	4	7	176	0	35	4	215
11-12	1	2	3	224	2	39	7	272
12-13	0	3	5	262	0	34	3	299
13-14	0	3	3	248	2	27	11	288
14-15	1	4	13	267	0	31	7	305
15-16	0	7	5	337	1	34	8	380
16-17	1	1	12	346	4	31	8	389
17-18	0	4	4	326	5	31	8	370
18-19	3	4	3	227	6	19	13	265
昼間計	14	41	62	2,810	24	362	104	3,300

観測時間帯	歩行者	自転車	動力付車 二輪	自動車類				自動車類 合計
				乗用車類		貨物車類		
				乗用	バス	小型貨物	普通貨物	
7-8	3	2	0	128	7	22	8	165
8-9	2	0	4	172	5	32	12	221
9-10	0	7	3	257	3	20	8	288
10-11	1	2	5	284	2	35	6	327
11-12	0	2	7	317	1	30	1	349
12-13	0	0	1	280	1	28	5	314
13-14	0	3	9	318	0	41	8	367
14-15	2	2	4	268	1	26	8	303
15-16	1	3	15	323	1	41	10	375
16-17	1	7	3	283	2	38	7	330
17-18	0	2	9	269	1	31	3	304
18-19	0	1	6	223	1	15	1	240
昼間計	10	31	66	3,122	25	359	77	3,583

観測時間帯	歩行者	自転車	動力付車 二輪	自動車類				自動車類 合計
				乗用車類		貨物車類		
				乗用	バス	小型貨物	普通貨物	
7-8	10	3	1	222	9	41	18	290
8-9	2	1	6	310	6	63	23	402
9-10	1	14	7	422	4	51	22	499
10-11	1	6	12	460	2	70	10	542
11-12	1	4	10	541	3	69	8	621
12-13	0	3	6	542	1	62	8	613
13-14	0	6	12	566	2	68	19	655
14-15	3	6	17	535	1	57	15	608
15-16	1	10	20	660	2	75	18	755
16-17	2	8	15	629	6	69	15	719
17-18	0	6	13	595	6	62	11	674
18-19	3	5	9	450	7	34	14	505
昼間計	24	72	128	5,932	49	721	181	6,883

道路種別：3 一般国道 路線番号：52 一般国道52号
 区間番号：11026 南アルプス市田島521
 天候：曇り 観測区分：人手観測 24時間観測 休日 夜間
 ピーク比率：ピーク交通量 755 P/12h：11.0 P/24h：8.9 昼夜率：1.23

観測時間帯	歩行者	自転車	動力付車 二輪	自動車類				自動車類 合計
				乗用車類		貨物車類		
				乗用	バス	小型貨物	普通貨物	
19-20	2	3	8	185	2	15	5	207
20-21	5	1	1	120	2	9	9	140
21-22	1	1	2	101	1	3	8	113
22-23	0	1	0	70	0	2	12	84
23-24	0	0	5	64	0	3	4	71
0-1	0	0	5	32	0	2	6	40
1-2	0	0	0	22	0	1	7	30
2-3	0	0	0	9	0	1	15	25
3-4	0	0	0	22	0	2	1	25
4-5	0	0	0	16	0	1	4	21
5-6	1	0	0	18	1	3	6	28
6-7	1	1	1	40	1	1	5	47
夜間計	10	7	22	699	7	43	82	831
日計	24	48	84	3,509	31	405	186	4,131

観測時間帯	歩行者	自転車	動力付車 二輪	自動車類				自動車類 合計
				乗用車類		貨物車類		
				乗用	バス	小型貨物	普通貨物	
19-20	3	4	3	152	0	21	3	176
20-21	2	0	3	129	0	5	5	139
21-22	0	0	1	86	1	3	4	94
22-23	0	0	3	72	0	2	7	81
23-24	0	0	1	36	2	4	6	48
0-1	0	1	0	18	0	6	4	28
1-2	0	1	1	12	0	1	8	21
2-3	0	0	2	8	0	1	10	19
3-4	0	0	0	14	0	2	4	20
4-5	0	0	0	13	1	0	4	18
5-6	1	0	0	35	1	2	4	42
6-7	0	0	0	70	3	5	10	88
夜間計	6	6	14	645	8	52	69	774
日計	16	37	80	3,767	33	411	146	4,357

観測時間帯	歩行者	自転車	動力付車 二輪	自動車類				自動車類 合計
				乗用車類		貨物車類		
				乗用	バス	小型貨物	普通貨物	
19-20	5	7	11	337	2	36	8	383
20-21	7	1	4	249	2	14	14	279
21-22	1	1	3	187	2	6	12	207
22-23	0	1	3	142	0	4	19	165
23-24	0	0	6	100	2	7	10	119
0-1	0	1	5	50	0	8	10	68
1-2	0	1	1	34	0	2	15	51
2-3	0	0	2	17	0	2	25	44
3-4	0	0	0	36	0	4	5	45
4-5	0	0	0	29	1	1	8	39
5-6	2	0	0	53	2	5	10	70
6-7	1	1	1	110	4	6	15	135
夜間計	16	13	36	1,344	15	95	151	1,605
日計	40	85	164	7,276	64	816	332	8,488

道路種別：3 一般国道 路線番号：52 一般国道52号
 区間番号：11027 南アルプス市在家塚
 起点・終点：南アルプス市在家塚 ～ 南アルプス市野牛島
 天候：曇り 観測区分：人手観測 24時間観測 平日 昼間

観測時間帯	歩行者	自転車	動力付車 二輪車	自動車類				自動車類 合計
				乗用車類		貨物車類		
				乗用	バス	小型貨物	普通貨物	
7-8	0	0	2	32	0	32	13	77
8-9	0	1	1	457	1	44	13	515
9-10	0	0	0	142	0	53	12	207
10-11	0	0	1	151	0	61	16	228
11-12	0	0	1	124	0	51	13	188
12-13	0	1	2	101	1	32	20	154
13-14	0	0	4	135	0	53	23	211
14-15	0	0	2	118	0	50	17	185
15-16	0	1	0	129	0	65	20	214
16-17	1	1	12	163	2	43	24	232
17-18	1	1	10	273	1	38	5	317
18-19	1	2	8	231	0	34	12	277
昼間計	3	7	43	2,056	5	556	188	2,805

観測時間帯	歩行者	自転車	動力付車 二輪車	自動車類				自動車類 合計
				乗用車類		貨物車類		
				乗用	バス	小型貨物	普通貨物	
7-8	0	0	2	278	0	47	8	333
8-9	0	0	3	240	0	43	15	298
9-10	0	0	2	121	0	38	18	177
10-11	0	1	2	126	0	47	16	189
11-12	0	0	0	144	0	49	12	205
12-13	0	1	0	92	1	28	21	142
13-14	0	2	0	189	0	37	29	255
14-15	0	1	2	147	0	61	36	244
15-16	2	0	2	192	0	41	12	245
16-17	2	1	3	174	0	43	25	242
17-18	1	1	3	284	0	46	14	344
18-19	0	0	1	308	1	23	17	349
昼間計	5	7	20	2,295	2	503	223	3,023

観測時間帯	歩行者	自転車	動力付車 二輪車	自動車類				自動車類 合計
				乗用車類		貨物車類		
				乗用	バス	小型貨物	普通貨物	
7-8	0	0	4	310	0	79	21	410
8-9	0	1	4	697	1	87	28	813
9-10	0	0	2	263	0	91	30	384
10-11	0	1	3	277	0	108	32	417
11-12	0	0	1	268	0	100	25	393
12-13	0	2	2	193	2	60	41	296
13-14	0	2	4	324	0	90	52	466
14-15	0	1	4	265	0	111	53	429
15-16	2	1	2	321	0	106	32	459
16-17	3	2	15	337	2	86	49	474
17-18	2	2	13	557	1	84	19	661
18-19	1	2	9	539	1	57	29	626
昼間計	8	14	63	4,351	7	1,059	411	5,828

道路種別：3 一般国道 路線番号：52 一般国道52号
 区間番号：11027 南アルプス市在家塚
 天候：曇り 観測区分：人手観測 24時間観測 平日 夜間
 ピーク比率：ピーク交通量 813 P/12h：13.9 P/24h：11.3 昼夜率：1.24

観測時間帯	歩行者	自転車	動力付車 二輪車	自動車類				自動車類 合計
				乗用車類		貨物車類		
				乗用	バス	小型貨物	普通貨物	
19-20	0	0	0	180	0	10	11	201
20-21	3	0	4	123	1	7	9	140
21-22	0	0	1	111	0	5	3	119
22-23	0	0	0	34	0	1	3	38
23-24	0	0	0	14	0	1	4	19
0-1	0	1	0	11	0	0	3	14
1-2	0	0	0	14	0	0	2	16
2-3	0	0	0	10	0	1	2	13
3-4	0	0	0	7	1	0	5	13
4-5	0	0	0	3	0	0	4	7
5-6	1	0	0	8	0	1	6	15
6-7	3	0	3	37	1	5	13	56
夜間計	7	1	8	552	3	31	65	651
日計	10	8	51	2,608	8	587	253	3,456

観測時間帯	歩行者	自転車	動力付車 二輪車	自動車類				自動車類 合計
				乗用車類		貨物車類		
				乗用	バス	小型貨物	普通貨物	
19-20	0	3	2	222	1	5	6	234
20-21	3	0	3	139	2	3	5	149
21-22	0	1	2	105	0	5	9	119
22-23	1	2	2	67	0	0	7	74
23-24	0	0	1	36	0	3	1	40
0-1	0	0	0	10	0	2	0	12
1-2	0	0	1	6	0	0	2	8
2-3	0	0	0	7	0	1	9	17
3-4	0	0	0	7	0	0	7	14
4-5	1	0	0	6	0	2	10	18
5-6	3	0	1	10	0	0	3	13
6-7	6	2	1	32	0	7	7	46
夜間計	14	8	13	647	3	28	66	744
日計	19	15	33	2,942	5	531	289	3,767

観測時間帯	歩行者	自転車	動力付車 二輪車	自動車類				自動車類 合計
				乗用車類		貨物車類		
				乗用	バス	小型貨物	普通貨物	
19-20	0	3	2	402	1	15	17	435
20-21	6	0	7	262	3	10	14	289
21-22	0	1	3	216	0	10	12	238
22-23	1	2	2	101	0	1	10	112
23-24	0	0	1	50	0	4	5	59
0-1	0	1	0	21	0	2	3	26
1-2	0	0	1	20	0	0	4	24
2-3	0	0	0	17	0	2	11	30
3-4	0	0	0	14	1	0	12	27
4-5	1	0	0	9	0	2	14	25
5-6	4	0	1	18	0	1	9	28
6-7	9	2	4	69	1	12	20	102
夜間計	21	9	21	1,199	6	59	131	1,395
日計	29	23	84	5,550	13	1,118	542	7,223

道路種別：3 一般国道 路線番号：52 一般国道52号
 区間番号：11027 南アルプス市在家塚
 起点・終点：南アルプス市在家塚 ～ 南アルプス市野牛島
 天候：晴れ 観測区分：人手観測 24時間観測 休日 昼間

観測時間帯	歩行者	自転車	動力付車 二輪車	自動車類				自動車類 合計
				乗用車類		貨物車類		
				乗用	バス	小型貨物	普通貨物	
7-8	0	3	1	74	3	5	6	88
8-9	1	1	0	114	0	10	2	126
9-10	0	1	7	128	0	36	8	172
10-11	1	1	6	237	1	22	1	261
11-12	0	2	11	176	0	36	0	212
12-13	0	2	2	159	2	19	6	186
13-14	0	0	6	227	0	33	5	265
14-15	0	1	7	231	0	24	3	258
15-16	0	0	8	233	0	30	1	264
16-17	3	2	6	237	0	27	3	267
17-18	2	5	4	247	0	25	6	278
18-19	0	3	4	176	1	19	6	202
昼間計	7	21	62	2,239	7	286	47	2,579

観測時間帯	歩行者	自転車	動力付車 二輪車	自動車類				自動車類 合計
				乗用車類		貨物車類		
				乗用	バス	小型貨物	普通貨物	
7-8	0	0	1	74	0	21	3	98
8-9	0	1	3	106	0	25	5	136
9-10	0	8	4	120	1	17	1	139
10-11	2	0	10	185	1	31	3	220
11-12	0	0	12	228	0	20	4	252
12-13	0	5	2	225	1	30	4	260
13-14	0	7	5	225	0	27	6	258
14-15	0	2	6	203	0	26	5	234
15-16	4	3	6	242	0	29	4	275
16-17	3	15	10	283	3	24	4	314
17-18	0	7	4	285	2	22	3	312
18-19	0	2	0	185	1	21	4	211
昼間計	9	50	63	2,361	9	293	46	2,709

観測時間帯	歩行者	自転車	動力付車 二輪車	自動車類				自動車類 合計
				乗用車類		貨物車類		
				乗用	バス	小型貨物	普通貨物	
7-8	0	3	2	148	3	26	9	186
8-9	1	2	3	220	0	35	7	262
9-10	0	9	11	248	1	53	9	311
10-11	3	1	16	422	2	53	4	481
11-12	0	2	23	404	0	56	4	464
12-13	0	7	4	384	3	49	10	446
13-14	0	7	11	452	0	60	11	523
14-15	0	3	13	434	0	50	8	492
15-16	4	3	14	475	0	59	5	539
16-17	6	17	16	520	3	51	7	581
17-18	2	12	8	532	2	47	9	590
18-19	0	5	4	361	2	40	10	413
昼間計	16	71	125	4,600	16	579	93	5,288

道路種別：3 一般国道 路線番号：52 一般国道52号
 区間番号：11027 南アルプス市在家塚
 天候：晴れ 観測区分：人手観測 24時間観測 休日 夜間
 ピーク比率：ピーク交通量 590 P/12h：11.2 P/24h：9.5 昼夜率：1.18

観測時間帯	歩行者	自転車	動力付車 二輪車	自動車類				自動車類 合計
				乗用車類		貨物車類		
				乗用	バス	小型貨物	普通貨物	
19-20	2	1	1	93	0	8	2	103
20-21	1	2	0	73	0	3	3	79
21-22	0	5	2	49	0	5	4	58
22-23	2	1	1	48	0	1	0	49
23-24	0	0	3	33	0	0	2	35
0-1	0	0	1	11	0	0	0	11
1-2	0	0	1	13	0	1	3	17
2-3	0	0	1	6	0	0	7	13
3-4	0	0	0	7	0	0	2	9
4-5	0	0	0	15	0	1	1	17
5-6	0	0	1	6	0	1	1	8
6-7	0	0	1	29	0	0	3	32
夜間計	5	9	12	383	0	20	28	431
日計	12	30	74	2,622	7	306	75	3,010

観測時間帯	歩行者	自転車	動力付車 二輪車	自動車類				自動車類 合計
				乗用車類		貨物車類		
				乗用	バス	小型貨物	普通貨物	
19-20	0	0	4	125	1	8	4	138
20-21	4	1	3	87	0	3	2	92
21-22	2	0	2	68	0	4	3	75
22-23	0	0	2	45	0	1	5	51
23-24	0	0	1	26	0	0	3	29
0-1	0	1	0	6	0	1	2	9
1-2	0	0	1	10	0	0	3	13
2-3	0	0	1	6	0	0	2	8
3-4	0	1	1	9	0	1	1	11
4-5	0	0	0	9	0	0	2	11
5-6	0	0	0	15	0	0	2	17
6-7	1	0	1	44	0	2	1	47
夜間計	7	3	16	450	1	20	30	501
日計	16	53	79	2,811	10	313	76	3,210

観測時間帯	歩行者	自転車	動力付車 二輪車	自動車類				自動車類 合計
				乗用車類		貨物車類		
				乗用	バス	小型貨物	普通貨物	
19-20	2	1	5	218	1	16	6	241
20-21	5	3	3	160	0	6	5	171
21-22	2	5	4	117	0	9	7	133
22-23	2	1	3	93	0	2	5	100
23-24	0	0	4	59	0	0	5	64
0-1	0	1	1	17	0	1	2	20
1-2	0	0	2	23	0	1	6	30
2-3	0	0	2	12	0	0	9	21
3-4	0	1	1	16	0	1	3	20
4-5	0	0	0	24	0	1	3	28
5-6	0	0	1	21	0	1	3	25
6-7	1	0	2	73	0	2	4	79
夜間計	12	12	28	833	1	40	58	932
日計	28	83	153	5,433	17	619	151	6,220

道路種別：3 一般国道 路線番号：52 一般国道52号
 区間番号：11028 南アルプス市野牛島
 起点・終点：南アルプス市野牛島 ～ 甲斐市下今井
 天候：曇り 観測区分：人手観測 12時間観測 平日 昼間
 ピーク比率：ピーク交通量 731 P/12h：16.2

観測時間帯	歩行者	自転車	動力付車 二輪	自動車類				自動車類 合計
				乗用車類		貨物車類		
				乗用	バス	小型貨物	普通貨物	
7-8	0	0	3	247	0	31	24	302
8-9	0	0	0	205	2	21	30	258
9-10	0	0	0	72	0	30	31	133
10-11	0	1	1	77	0	27	27	131
11-12	0	0	2	73	1	21	34	129
12-13	0	0	1	57	0	18	20	95
13-14	0	0	0	75	0	34	36	145
14-15	2	0	3	71	1	28	35	135
15-16	1	2	1	104	1	33	30	168
16-17	4	1	6	114	1	28	19	162
17-18	3	0	2	173	1	32	5	211
18-19	2	1	1	167	0	48	5	220
昼間計	12	5	20	1,435	7	351	296	2,089

観測時間帯	歩行者	自転車	動力付車 二輪	自動車類				自動車類 合計
				乗用車類		貨物車類		
				乗用	バス	小型貨物	普通貨物	
7-8	1	3	4	359	0	43	27	429
8-9	1	0	3	281	0	35	34	350
9-10	0	0	2	80	1	21	38	140
10-11	0	0	1	73	0	28	40	141
11-12	1	0	0	105	0	24	34	163
12-13	0	0	0	102	0	29	18	149
13-14	1	1	1	89	0	27	46	162
14-15	1	0	5	93	0	36	51	180
15-16	1	2	4	99	0	31	33	163
16-17	3	2	0	97	1	34	30	162
17-18	0	1	1	145	0	45	13	203
18-19	2	0	0	166	0	15	13	194
昼間計	11	9	21	1,689	2	368	377	2,436

観測時間帯	歩行者	自転車	動力付車 二輪	自動車類				自動車類 合計
				乗用車類		貨物車類		
				乗用	バス	小型貨物	普通貨物	
7-8	1	3	7	606	0	74	51	731
8-9	1	0	3	486	2	56	64	608
9-10	0	0	2	152	1	51	69	273
10-11	0	1	2	150	0	55	67	272
11-12	1	0	2	178	1	45	68	292
12-13	0	0	1	159	0	47	38	244
13-14	1	1	1	164	0	61	82	307
14-15	3	0	8	164	1	64	86	315
15-16	2	4	5	203	1	64	63	331
16-17	7	3	6	211	2	62	49	324
17-18	3	1	3	318	1	77	18	414
18-19	4	1	1	333	0	63	18	414
昼間計	23	14	41	3,124	9	719	673	4,525

道路種別：3 一般国道 路線番号：52 一般国道52号
 区間番号：11028 南アルプス市野牛島
 起点・終点：南アルプス市野牛島 ～ 甲斐市下今井
 天候：曇り 観測区分：人手観測 12時間観測 休日 昼間
 ピーク比率：ピーク交通量 438 P/12h：12.6

観測時間帯	歩行者	自転車	動力付車 二輪	自動車類				自動車類 合計
				乗用車類		貨物車類		
				乗用	バス	小型貨物	普通貨物	
7-8	1	0	1	45	1	12	2	60
8-9	1	0	1	62	0	9	1	72
9-10	2	0	1	75	0	20	1	96
10-11	0	0	2	75	1	40	1	117
11-12	0	2	0	49	0	9	2	60
12-13	0	2	4	89	1	11	4	105
13-14	0	0	5	95	0	45	0	140
14-15	2	0	4	149	0	16	3	168
15-16	1	0	4	225	0	19	2	246
16-17	2	3	10	108	1	13	1	123
17-18	6	0	3	181	0	24	2	207
18-19	1	1	2	118	1	5	3	127
昼間計	16	8	37	1,271	5	223	22	1,521

観測時間帯	歩行者	自転車	動力付車 二輪	自動車類				自動車類 合計
				乗用車類		貨物車類		
				乗用	バス	小型貨物	普通貨物	
7-8	2	0	1	83	0	19	2	104
8-9	1	2	3	98	0	40	6	144
9-10	2	3	3	107	0	16	2	125
10-11	1	2	5	147	0	20	1	168
11-12	0	1	7	122	1	54	6	183
12-13	2	4	4	156	1	17	1	175
13-14	0	1	3	153	0	16	9	178
14-15	0	0	3	108	0	47	2	157
15-16	3	0	4	165	0	23	4	192
16-17	0	2	6	168	0	17	3	188
17-18	11	8	3	183	3	11	2	199
18-19	1	1	2	133	0	15	2	150
昼間計	23	24	44	1,623	5	295	40	1,963

観測時間帯	歩行者	自転車	動力付車 二輪	自動車類				自動車類 合計
				乗用車類		貨物車類		
				乗用	バス	小型貨物	普通貨物	
7-8	3	0	2	128	1	31	4	164
8-9	2	2	4	160	0	49	7	216
9-10	4	3	4	182	0	36	3	221
10-11	1	2	7	222	1	60	2	285
11-12	0	3	7	171	1	63	8	243
12-13	2	6	8	245	2	28	5	280
13-14	0	1	8	248	0	61	9	318
14-15	2	0	7	257	0	63	5	325
15-16	4	0	8	390	0	42	6	438
16-17	2	5	16	276	1	30	4	311
17-18	17	8	6	364	3	35	4	406
18-19	2	2	4	251	1	20	5	277
昼間計	39	32	81	2,894	10	518	62	3,484

道路種別：3 一般国道 路線番号：137 一般国道137号
 区間番号：1041 富士吉田市上吉田三丁目14-9
 起点・終点：富士吉田市上吉田六丁目10-8 ～ 富士吉田市上吉田二丁目1-14
 天候：晴れ 観測区分：人手観測 24時間観測 平日 昼間

観測時間帯	歩行者	自転車	動力付車 二輪	自動車類				自動車類 合計
				乗用車類		貨物車類		
				乗用	バス	小型貨物	普通貨物	
7-8	5	2	0	182	6	41	15	244
8-9	3	1	3	238	6	22	19	285
9-10	1	1	6	177	2	42	11	232
10-11	4	0	6	161	2	40	8	211
11-12	2	1	8	172	3	48	14	237
12-13	1	2	7	202	1	48	5	256
13-14	23	0	4	219	2	23	15	259
14-15	25	0	15	185	4	34	11	234
15-16	4	2	2	195	4	49	8	256
16-17	7	7	8	274	5	43	7	329
17-18	14	3	3	332	3	33	3	371
18-19	7	0	3	246	3	27	1	277
昼間計	96	19	65	2,583	41	450	117	3,191

観測時間帯	歩行者	自転車	動力付車 二輪	自動車類				自動車類 合計
				乗用車類		貨物車類		
				乗用	バス	小型貨物	普通貨物	
7-8	47	1	6	299	1	62	9	371
8-9	20	1	7	180	9	29	9	227
9-10	15	4	6	189	6	22	9	226
10-11	2	1	5	271	0	68	15	354
11-12	6	0	9	268	3	70	18	359
12-13	8	2	8	220	5	34	12	271
13-14	5	2	12	226	1	37	6	270
14-15	8	1	10	225	3	65	7	300
15-16	16	0	5	224	3	68	8	303
16-17	8	2	6	202	3	30	12	247
17-18	14	0	2	332	6	70	4	412
18-19	12	3	2	249	7	51	5	312
昼間計	161	17	78	2,885	47	606	114	3,652

観測時間帯	歩行者	自転車	動力付車 二輪	自動車類				自動車類 合計
				乗用車類		貨物車類		
				乗用	バス	小型貨物	普通貨物	
7-8	52	3	6	481	7	103	24	615
8-9	23	2	10	418	15	51	28	512
9-10	16	5	12	366	8	64	20	458
10-11	6	1	11	432	2	108	23	565
11-12	8	1	17	440	6	118	32	596
12-13	9	4	15	422	6	82	17	527
13-14	28	2	16	445	3	60	21	529
14-15	33	1	25	410	7	99	18	534
15-16	20	2	7	419	7	117	16	559
16-17	15	9	14	476	8	73	19	576
17-18	28	3	5	664	9	103	7	783
18-19	19	3	5	495	10	78	6	589
昼間計	257	36	143	5,468	88	1,056	231	6,843

道路種別：3 一般国道 路線番号：137 一般国道137号
 区間番号：1041 富士吉田市上吉田三丁目14-9
 天候：晴れ 観測区分：人手観測 24時間観測 平日 夜間
 ピーク比率：ピーク交通量 783 P/12h：11.4 P/24h：8.9 昼夜率：1.29

観測時間帯	歩行者	自転車	動力付車 二輪	自動車類				自動車類 合計
				乗用車類		貨物車類		
				乗用	バス	小型貨物	普通貨物	
19-20	8	2	1	244	3	19	4	270
20-21	7	1	4	149	0	5	1	155
21-22	2	1	3	145	0	4	2	151
22-23	4	0	4	78	0	6	1	85
23-24	0	0	1	58	0	5	4	67
0-1	0	0	2	35	0	0	1	36
1-2	0	0	0	37	0	3	2	42
2-3	0	0	1	10	0	0	0	10
3-4	1	0	1	9	1	2	4	16
4-5	3	0	1	13	0	0	0	13
5-6	0	0	1	14	2	5	0	21
6-7	2	0	0	50	0	17	6	73
夜間計	27	4	19	842	6	66	25	939
日計	123	23	84	3,425	47	516	142	4,130

観測時間帯	歩行者	自転車	動力付車 二輪	自動車類				自動車類 合計
				乗用車類		貨物車類		
				乗用	バス	小型貨物	普通貨物	
19-20	6	2	2	253	3	20	2	278
20-21	4	0	4	161	1	8	0	170
21-22	5	1	0	152	0	11	1	164
22-23	2	0	0	105	0	5	0	110
23-24	1	0	0	73	0	0	1	74
0-1	0	1	0	48	1	2	2	53
1-2	0	0	0	24	0	3	2	29
2-3	1	0	0	18	0	0	3	21
3-4	0	0	2	10	0	1	1	12
4-5	3	0	0	6	0	0	4	10
5-6	2	0	2	19	0	4	5	28
6-7	2	0	1	74	1	13	8	96
夜間計	26	4	11	943	6	67	29	1,045
日計	187	21	89	3,828	53	673	143	4,697

観測時間帯	歩行者	自転車	動力付車 二輪	自動車類				自動車類 合計
				乗用車類		貨物車類		
				乗用	バス	小型貨物	普通貨物	
19-20	14	4	3	497	6	39	6	548
20-21	11	1	8	310	1	13	1	325
21-22	7	2	3	297	0	15	3	315
22-23	6	0	4	183	0	11	1	195
23-24	1	0	1	131	0	5	5	141
0-1	0	1	2	83	1	2	3	89
1-2	0	0	0	61	0	6	4	71
2-3	1	0	1	28	0	0	3	31
3-4	1	0	3	19	1	3	5	28
4-5	6	0	1	19	0	0	4	23
5-6	2	0	3	33	2	9	5	49
6-7	4	0	1	124	1	30	14	169
夜間計	53	8	30	1,785	12	133	54	1,984
日計	310	44	173	7,253	100	1,189	285	8,827

道路種別：3 一般国道 路線番号：137 一般国道137号
 区間番号：1041 富士吉田市上吉田三丁目14-9
 起点・終点：富士吉田市上吉田六丁目10-8 ～ 富士吉田市上吉田二丁目1-14
 天候：雨 観測区分：人手観測 24時間観測 休日 昼間

観測時間帯	歩行者	自転車	動力付車 二輪	自動車類				自動車類 合計
				乗用車類		貨物車類		
				乗用	バス	小型貨物	普通貨物	
7-8	2	0	0	71	4	11	2	88
8-9	10	0	1	103	5	9	1	118
9-10	1	1	0	177	4	14	5	200
10-11	0	0	2	186	5	16	1	208
11-12	4	0	7	245	3	23	3	274
12-13	2	1	5	212	3	17	4	236
13-14	2	0	2	244	2	27	1	274
14-15	9	2	4	228	4	11	1	244
15-16	4	0	1	197	3	16	3	219
16-17	4	1	3	207	5	23	5	240
17-18	6	0	1	234	1	23	0	258
18-19	1	0	5	194	2	12	0	208
昼間計	45	5	31	2,298	41	202	26	2,567

観測時間帯	歩行者	自転車	動力付車 二輪	自動車類				自動車類 合計
				乗用車類		貨物車類		
				乗用	バス	小型貨物	普通貨物	
7-8	2	0	0	77	0	13	3	93
8-9	6	0	0	151	2	26	3	182
9-10	7	0	0	141	5	21	3	170
10-11	1	1	4	212	4	24	2	242
11-12	3	0	4	257	3	25	6	291
12-13	2	2	2	261	4	27	4	296
13-14	5	1	7	265	2	27	3	297
14-15	3	1	1	318	4	24	2	348
15-16	6	0	1	290	2	26	5	323
16-17	4	3	1	275	4	22	5	306
17-18	6	1	2	277	4	16	1	298
18-19	0	0	3	248	3	14	1	266
昼間計	45	9	25	2,772	37	265	38	3,112

観測時間帯	歩行者	自転車	動力付車 二輪	自動車類				自動車類 合計
				乗用車類		貨物車類		
				乗用	バス	小型貨物	普通貨物	
7-8	4	0	0	148	4	24	5	181
8-9	16	0	1	254	7	35	4	300
9-10	8	1	0	318	9	35	8	370
10-11	1	1	6	398	9	40	3	450
11-12	7	0	11	502	6	48	9	565
12-13	4	3	7	473	7	44	8	532
13-14	7	1	9	509	4	54	4	571
14-15	12	3	5	546	8	35	3	592
15-16	10	0	2	487	5	42	8	542
16-17	8	4	4	482	9	45	10	546
17-18	12	1	3	511	5	39	1	556
18-19	1	0	8	442	5	26	1	474
昼間計	90	14	56	5,070	78	467	64	5,679

道路種別：3 一般国道 路線番号：137 一般国道137号
 区間番号：1041 富士吉田市上吉田三丁目14-9
 天候：曇り 観測区分：人手観測 24時間観測 休日 夜間
 ピーク比率：ピーク交通量 592 P/12h：10.4 P/24h：8.1 昼夜率：1.29

観測時間帯	歩行者	自転車	動力付車 二輪	自動車類				自動車類 合計
				乗用車類		貨物車類		
				乗用	バス	小型貨物	普通貨物	
19-20	2	0	1	150	2	5	1	158
20-21	1	0	4	116	0	1	0	117
21-22	5	0	0	122	0	3	0	125
22-23	1	0	0	67	0	2	0	69
23-24	0	0	1	48	0	1	0	49
0-1	0	0	1	38	0	2	0	40
1-2	1	0	0	20	0	5	1	26
2-3	0	0	0	9	0	1	1	11
3-4	0	0	2	14	0	3	0	17
4-5	1	0	0	13	2	5	0	20
5-6	2	0	0	27	0	6	0	33
6-7	0	0	2	38	0	5	2	45
夜間計	13	0	11	662	4	39	5	710
日計	58	5	42	2,960	45	241	31	3,277

観測時間帯	歩行者	自転車	動力付車 二輪	自動車類				自動車類 合計
				乗用車類		貨物車類		
				乗用	バス	小型貨物	普通貨物	
19-20	3	0	2	190	3	14	3	210
20-21	1	0	2	185	4	16	2	207
21-22	2	0	1	131	0	11	1	143
22-23	1	1	1	106	0	5	0	111
23-24	0	0	0	57	0	8	1	66
0-1	0	0	1	35	0	1	1	37
1-2	0	0	0	18	0	1	3	22
2-3	1	0	1	9	0	1	3	13
3-4	0	0	0	16	0	5	1	22
4-5	0	0	1	32	1	0	3	36
5-6	1	0	2	16	1	3	1	21
6-7	3	1	3	38	0	3	1	42
夜間計	12	2	14	833	9	68	20	930
日計	57	11	39	3,605	46	333	58	4,042

観測時間帯	歩行者	自転車	動力付車 二輪	自動車類				自動車類 合計
				乗用車類		貨物車類		
				乗用	バス	小型貨物	普通貨物	
19-20	5	0	3	340	5	19	4	368
20-21	2	0	6	301	4	17	2	324
21-22	7	0	1	253	0	14	1	268
22-23	2	1	1	173	0	7	0	180
23-24	0	0	1	105	0	9	1	115
0-1	0	0	2	73	0	3	1	77
1-2	1	0	0	38	0	6	4	48
2-3	1	0	1	18	0	2	4	24
3-4	0	0	2	30	0	8	1	39
4-5	1	0	1	45	3	5	3	56
5-6	3	0	2	43	1	9	1	54
6-7	3	1	5	76	0	8	3	87
夜間計	25	2	25	1,495	13	107	25	1,640
日計	115	16	81	6,565	91	574	89	7,319

道路種別：3 一般国道 路線番号：137 一般国道137号
 区間番号：1042 南都留郡富士河口湖町浅川1080
 起点・終点：富士吉田市上吉田二丁目1-14 ～ 南都留郡富士河口湖町河口2716
 天候：晴れ 観測区分：人手観測 24時間観測 平日 昼間

観測時間帯	歩行者	自転車	動力付車 二輪	自動車類				自動車類 合計
				乗用車類		貨物車類		
				乗用	バス	小型貨物	普通貨物	
7-8	13	10	0	370	7	93	49	519
8-9	1	1	1	350	6	78	38	472
9-10	1	0	4	269	15	92	62	438
10-11	2	1	3	262	12	87	60	421
11-12	0	1	4	242	6	77	39	364
12-13	1	1	12	290	9	79	36	414
13-14	0	0	10	225	4	67	30	326
14-15	1	0	15	260	5	81	25	371
15-16	3	0	9	304	12	77	28	421
16-17	3	2	10	314	8	60	24	406
17-18	1	6	3	299	3	87	23	412
18-19	0	0	3	311	4	68	14	397
昼間計	26	22	74	3,496	91	946	428	4,961

観測時間帯	歩行者	自転車	動力付車 二輪	自動車類				自動車類 合計
				乗用車類		貨物車類		
				乗用	バス	小型貨物	普通貨物	
7-8	0	1	1	309	2	67	26	404
8-9	0	0	0	297	13	72	25	407
9-10	1	1	7	234	5	52	39	330
10-11	2	1	4	225	7	67	50	349
11-12	0	0	8	274	5	84	32	395
12-13	2	2	7	273	5	68	29	375
13-14	0	2	7	230	8	85	37	360
14-15	5	0	8	315	9	93	35	452
15-16	6	1	10	290	12	87	26	415
16-17	1	1	4	284	6	89	27	406
17-18	3	2	4	332	11	75	21	439
18-19	0	1	0	307	3	57	14	381
昼間計	20	12	60	3,370	86	896	361	4,713

観測時間帯	歩行者	自転車	動力付車 二輪	自動車類				自動車類 合計
				乗用車類		貨物車類		
				乗用	バス	小型貨物	普通貨物	
7-8	13	11	1	679	9	160	75	923
8-9	1	1	1	647	19	150	63	879
9-10	2	1	11	503	20	144	101	768
10-11	4	2	7	487	19	154	110	770
11-12	0	1	12	516	11	161	71	759
12-13	3	3	19	563	14	147	65	789
13-14	0	2	17	455	12	152	67	686
14-15	6	0	23	575	14	174	60	823
15-16	9	1	19	594	24	164	54	836
16-17	4	3	14	598	14	149	51	812
17-18	4	8	7	631	14	162	44	851
18-19	0	1	3	618	7	125	28	778
昼間計	46	34	134	6,866	177	1,842	789	9,674

道路種別：3 一般国道 路線番号：137 一般国道137号
 区間番号：1042 南都留郡富士河口湖町浅川1080
 天候：晴れ 観測区分：人手観測 24時間観測 平日 夜間
 ピーク比率：ピーク交通量 923 P/12h：9.5 P/24h：7.4 昼夜率：1.28

観測時間帯	歩行者	自転車	動力付車 二輪	自動車類				自動車類 合計
				乗用車類		貨物車類		
				乗用	バス	小型貨物	普通貨物	
19-20	6	0	2	257	1	41	7	306
20-21	2	0	0	191	3	25	8	227
21-22	0	0	3	234	1	16	2	253
22-23	0	1	2	120	0	6	4	130
23-24	0	0	1	95	0	6	3	104
0-1	0	0	0	54	0	4	6	64
1-2	0	0	0	35	0	1	2	38
2-3	0	0	0	24	0	0	1	25
3-4	0	0	0	14	1	7	9	31
4-5	0	0	1	9	0	1	5	15
5-6	3	0	0	19	2	10	19	50
6-7	1	4	1	68	1	30	36	135
夜間計	12	5	10	1,120	9	147	102	1,378
日計	38	27	84	4,616	100	1,093	530	6,339

観測時間帯	歩行者	自転車	動力付車 二輪	自動車類				自動車類 合計
				乗用車類		貨物車類		
				乗用	バス	小型貨物	普通貨物	
19-20	1	0	2	237	0	33	11	281
20-21	6	0	1	187	0	16	4	207
21-22	2	1	1	183	2	8	6	199
22-23	1	2	1	110	0	7	3	120
23-24	0	0	0	50	1	3	3	57
0-1	0	0	0	44	0	0	1	45
1-2	0	0	0	32	0	0	5	37
2-3	0	0	0	11	0	0	5	16
3-4	0	0	0	13	0	1	9	23
4-5	1	0	0	13	0	3	3	19
5-6	1	0	1	58	0	12	15	85
6-7	0	0	2	176	3	58	21	258
夜間計	12	3	8	1,114	6	141	86	1,347
日計	32	15	68	4,484	92	1,037	447	6,060

観測時間帯	歩行者	自転車	動力付車 二輪	自動車類				自動車類 合計
				乗用車類		貨物車類		
				乗用	バス	小型貨物	普通貨物	
19-20	7	0	4	494	1	74	18	587
20-21	8	0	1	378	3	41	12	434
21-22	2	1	4	417	3	24	8	452
22-23	1	3	3	230	0	13	7	250
23-24	0	0	1	145	1	9	6	161
0-1	0	0	0	98	0	4	7	109
1-2	0	0	0	67	0	1	7	75
2-3	0	0	0	35	0	0	6	41
3-4	0	0	0	27	1	8	18	54
4-5	1	0	1	22	0	4	8	34
5-6	4	0	1	77	2	22	34	135
6-7	1	4	3	244	4	88	57	393
夜間計	24	8	18	2,234	15	288	188	2,725
日計	70	42	152	9,100	192	2,130	977	12,399

道路種別：3 一般国道 路線番号：137 一般国道137号
 区間番号：1042 南都留郡富士河口湖町浅川1080
 起点・終点：富士吉田市上吉田二丁目1-14 ～ 南都留郡富士河口湖町河口2716
 天候：雨 観測区分：人手観測 24時間観測 休日 昼間

観測時間帯	歩行者	自転車	動力付車 二輪車	自動車類				自動車類 合計
				乗用車類		貨物車類		
				乗用	バス	小型貨物	普通貨物	
7-8	2	0	1	121	6	31	16	174
8-9	1	0	2	236	16	28	7	287
9-10	0	0	12	340	10	46	5	401
10-11	0	0	27	385	13	56	10	464
11-12	0	2	7	380	10	35	12	437
12-13	1	1	15	391	9	26	13	439
13-14	0	1	1	400	6	20	4	430
14-15	0	2	1	446	6	27	5	484
15-16	0	0	4	468	11	31	7	517
16-17	4	1	9	539	11	52	7	609
17-18	5	0	9	593	7	64	11	675
18-19	0	0	9	233	5	22	5	265
昼間計	13	7	97	4,532	110	438	102	5,182

観測時間帯	歩行者	自転車	動力付車 二輪車	自動車類				自動車類 合計
				乗用車類		貨物車類		
				乗用	バス	小型貨物	普通貨物	
7-8	0	0	0	255	12	39	10	316
8-9	2	2	3	398	2	40	8	448
9-10	0	0	6	374	8	38	10	430
10-11	0	1	4	461	7	56	17	541
11-12	1	1	12	449	6	37	7	499
12-13	2	0	1	447	8	23	5	483
13-14	3	0	1	427	14	30	6	477
14-15	0	0	7	465	10	28	3	506
15-16	0	3	4	385	9	51	11	456
16-17	0	1	2	363	10	29	2	404
17-18	5	1	6	344	5	44	13	406
18-19	0	0	0	153	2	22	4	181
昼間計	13	9	46	4,521	93	437	96	5,147

観測時間帯	歩行者	自転車	動力付車 二輪車	自動車類				自動車類 合計
				乗用車類		貨物車類		
				乗用	バス	小型貨物	普通貨物	
7-8	2	0	1	376	18	70	26	490
8-9	3	2	5	634	18	68	15	735
9-10	0	0	18	714	18	84	15	831
10-11	0	1	31	846	20	112	27	1,005
11-12	1	3	19	829	16	72	19	936
12-13	3	1	16	838	17	49	18	922
13-14	3	1	2	827	20	50	10	907
14-15	0	2	8	911	16	55	8	990
15-16	0	3	8	853	20	82	18	973
16-17	4	2	11	902	21	81	9	1,013
17-18	10	1	15	937	12	108	24	1,081
18-19	0	0	9	386	7	44	9	446
昼間計	26	16	143	9,053	203	875	198	10,329

道路種別：3 一般国道 路線番号：137 一般国道137号
 区間番号：1042 南都留郡富士河口湖町浅川1080
 天候：曇り 観測区分：人手観測 24時間観測 休日 夜間
 ピーク比率：ピーク交通量 1,081 P/12h：10.5 P/24h：8.4 昼夜率：1.24

観測時間帯	歩行者	自転車	動力付車 二輪車	自動車類				自動車類 合計
				乗用車類		貨物車類		
				乗用	バス	小型貨物	普通貨物	
19-20	0	0	0	264	5	15	2	286
20-21	0	0	1	193	2	5	2	202
21-22	0	0	1	219	1	8	8	236
22-23	1	1	0	189	0	1	4	194
23-24	2	0	0	108	0	1	6	115
0-1	0	0	0	48	0	4	8	60
1-2	0	0	0	37	0	0	2	39
2-3	0	0	0	23	0	0	6	29
3-4	0	0	0	37	0	2	1	40
4-5	0	0	0	28	2	1	4	35
5-6	0	0	0	33	4	6	7	50
6-7	0	0	0	77	6	8	9	100
夜間計	3	1	2	1,256	20	51	59	1,386
日計	16	8	99	5,788	130	489	161	6,568

観測時間帯	歩行者	自転車	動力付車 二輪車	自動車類				自動車類 合計
				乗用車類		貨物車類		
				乗用	バス	小型貨物	普通貨物	
19-20	2	0	0	216	5	11	4	236
20-21	7	0	0	163	1	8	1	173
21-22	0	0	0	124	2	5	1	132
22-23	0	2	0	99	1	2	0	102
23-24	0	0	0	67	0	2	2	71
0-1	0	0	0	36	1	0	3	40
1-2	0	0	0	30	1	1	5	37
2-3	0	0	0	15	0	0	10	25
3-4	0	0	1	29	0	0	1	30
4-5	0	0	0	24	4	1	2	31
5-6	0	0	1	61	5	4	1	71
6-7	2	0	0	170	3	11	8	192
夜間計	11	2	2	1,034	23	45	38	1,140
日計	24	11	48	5,555	116	482	134	6,287

観測時間帯	歩行者	自転車	動力付車 二輪車	自動車類				自動車類 合計
				乗用車類		貨物車類		
				乗用	バス	小型貨物	普通貨物	
19-20	2	0	0	480	10	26	6	522
20-21	7	0	1	356	3	13	3	375
21-22	0	0	1	343	3	13	9	368
22-23	1	3	0	288	1	3	4	296
23-24	2	0	0	175	0	3	8	186
0-1	0	0	0	84	1	4	11	100
1-2	0	0	0	67	1	1	7	76
2-3	0	0	0	38	0	0	16	54
3-4	0	0	1	66	0	2	2	70
4-5	0	0	0	52	6	2	6	66
5-6	0	0	1	94	9	10	8	121
6-7	2	0	0	247	9	19	17	292
夜間計	14	3	4	2,290	43	96	97	2,526
日計	40	19	147	11,343	246	971	295	12,855

道路種別：3 一般国道 路線番号：137 一般国道137号
 区間番号：1043 南都留郡富士河口湖町河口30
 起点・終点：南都留郡富士河口湖町河口2716 ～ 南都留郡富士河口湖町河口2476
 天候：晴れ 観測区分：人手観測 12時間観測 平日 昼間
 ピーク比率：ピーク交通量 1,224 P/12h：9.8

	観測時間帯	歩行者	自転車	動力付車 二輪	自動車類				自動車類 合計
					乗用車類		貨物車類		
					乗用	バス	小型貨物	普通貨物	
上	7-8	2	1	0	395	8	145	75	623
	8-9	1	5	11	355	15	120	60	550
	9-10	0	0	4	291	12	116	91	510
	10-11	6	1	14	292	15	125	80	512
	11-12	2	2	6	292	10	83	75	460
	12-13	0	1	5	284	4	67	74	429
	13-14	2	0	13	308	6	108	52	474
	14-15	1	0	10	342	7	90	61	500
	15-16	16	2	8	367	12	79	46	504
	16-17	1	1	6	432	8	82	43	565
り	17-18	1	1	6	401	7	89	34	531
	18-19	0	0	5	433	4	100	36	573
	昼間計	32	14	88	4,192	108	1,204	727	6,231

	観測時間帯	歩行者	自転車	動力付車 二輪	自動車類				自動車類 合計
					乗用車類		貨物車類		
					乗用	バス	小型貨物	普通貨物	
下	7-8	27	0	4	443	7	101	50	601
	8-9	18	3	5	343	7	61	62	473
	9-10	0	0	5	332	7	59	70	468
	10-11	0	3	3	299	9	66	101	475
	11-12	2	1	8	310	8	83	79	480
	12-13	1	1	6	338	7	95	67	507
	13-14	0	3	8	313	12	95	81	501
	14-15	3	0	14	377	9	117	72	575
	15-16	2	3	11	302	15	101	49	467
	16-17	2	0	9	359	9	130	45	543
り	17-18	1	2	8	402	7	136	53	598
	18-19	2	1	1	426	4	90	40	560
	昼間計	58	17	82	4,244	101	1,134	769	6,248

	観測時間帯	歩行者	自転車	動力付車 二輪	自動車類				自動車類 合計
					乗用車類		貨物車類		
					乗用	バス	小型貨物	普通貨物	
合	7-8	29	1	4	838	15	246	125	1,224
	8-9	19	8	16	698	22	181	122	1,023
	9-10	0	0	9	623	19	175	161	978
	10-11	6	4	17	591	24	191	181	987
	11-12	4	3	14	602	18	166	154	940
	12-13	1	2	11	622	11	162	141	936
	13-14	2	3	21	621	18	203	133	975
	14-15	4	0	24	719	16	207	133	1,075
	15-16	18	5	19	669	27	180	95	971
	16-17	3	1	15	791	17	212	88	1,108
計	17-18	2	3	14	803	14	225	87	1,129
	18-19	2	1	6	859	8	190	76	1,133
	昼間計	90	31	170	8,436	209	2,338	1,496	12,479

道路種別：3 一般国道 路線番号：137 一般国道137号
 区間番号：1043 南都留郡富士河口湖町河口30
 起点・終点：南都留郡富士河口湖町河口2716 ～ 南都留郡富士河口湖町河口2476
 天候：雨 観測区分：人手観測 12時間観測 休日 昼間
 ピーク比率：ピーク交通量 1,418 P/12h：10.2

	観測時間帯	歩行者	自転車	動力付車 二輪	自動車類				自動車類 合計
					乗用車類		貨物車類		
					乗用	バス	小型貨物	普通貨物	
上	7-8	0	0	1	321	15	35	19	390
	8-9	0	0	2	311	12	47	16	386
	9-10	0	0	8	376	14	43	19	452
	10-11	0	0	8	390	10	38	12	450
	11-12	1	0	10	491	12	43	17	563
	12-13	0	0	17	474	8	33	14	529
	13-14	0	0	9	441	11	35	8	495
	14-15	0	0	2	560	10	31	2	603
	15-16	0	0	6	584	10	43	7	644
	16-17	0	0	12	745	9	65	9	828
り	17-18	0	0	8	748	11	58	14	831
	18-19	2	0	4	582	12	39	6	639
	昼間計	3	0	87	6,023	134	510	143	6,810

	観測時間帯	歩行者	自転車	動力付車 二輪	自動車類				自動車類 合計
					乗用車類		貨物車類		
					乗用	バス	小型貨物	普通貨物	
下	7-8	0	0	12	358	15	42	16	431
	8-9	0	0	7	510	12	50	14	586
	9-10	2	0	11	574	8	41	15	638
	10-11	5	0	6	594	7	54	16	671
	11-12	1	0	8	588	6	40	12	646
	12-13	1	0	6	589	7	40	16	652
	13-14	0	0	7	546	14	37	11	608
	14-15	0	0	13	599	15	41	10	665
	15-16	1	0	9	523	12	39	9	583
	16-17	0	0	3	530	12	39	9	590
り	17-18	0	0	14	460	4	46	15	525
	18-19	0	0	2	396	8	20	9	433
	昼間計	10	0	98	6,267	120	489	152	7,028

	観測時間帯	歩行者	自転車	動力付車 二輪	自動車類				自動車類 合計
					乗用車類		貨物車類		
					乗用	バス	小型貨物	普通貨物	
合	7-8	0	0	13	679	30	77	35	821
	8-9	0	0	9	821	24	97	30	972
	9-10	2	0	19	950	22	84	34	1,090
	10-11	5	0	14	984	17	92	28	1,121
	11-12	2	0	18	1,079	18	83	29	1,209
	12-13	1	0	23	1,063	15	73	30	1,181
	13-14	0	0	16	987	25	72	19	1,103
	14-15	0	0	15	1,159	25	72	12	1,268
	15-16	1	0	15	1,107	22	82	16	1,227
	16-17	0	0	15	1,275	21	104	18	1,418
計	17-18	0	0	22	1,208	15	104	29	1,356
	18-19	2	0	6	978	20	59	15	1,072
	昼間計	13	0	185	12,290	254	999	295	13,838

道路種別：3 一般国道 路線番号：137 一般国道137号
 区間番号：1044 笛吹市御坂町藤野木1896-1
 起点・終点：南都留郡富士河口湖町河口2476 ～ 笛吹市御坂町藤野木1899
 天候：晴れ 観測区分：人手観測 12時間観測 平日 昼間
 ピーク比率：ピーク交通量 1,238 P/12h：11.2

	観測時間帯	歩行者	自転車	動力付車 二輪	自動車類				自動車類 合計	
					乗用車類		貨物車類			
					乗用	バス	小型貨物	普通貨物		
上	7-8	0	0	1	398	12	124	83	617	
	8-9	0	0	3	248	13	94	62	417	
	9-10	0	0	4	261	5	115	85	466	
	10-11	0	1	6	260	18	96	66	440	
	11-12	0	0	7	264	5	73	76	418	
	12-13	0	0	1	246	4	60	62	372	
	り	13-14	0	0	5	264	6	75	52	397
		14-15	0	0	5	315	5	83	46	449
		15-16	0	0	2	326	9	56	49	440
		16-17	0	0	4	345	8	62	33	448
		17-18	0	0	1	354	7	66	26	453
		18-19	0	0	4	379	3	86	29	497
昼間計	0	1	43	3,660	95	990	669	5,414		

	観測時間帯	歩行者	自転車	動力付車 二輪	自動車類				自動車類 合計	
					乗用車類		貨物車類			
					乗用	バス	小型貨物	普通貨物		
下	7-8	0	0	2	475	9	103	34	621	
	8-9	0	0	2	365	6	61	66	498	
	9-10	0	0	4	282	6	47	39	374	
	10-11	0	0	0	271	6	46	87	410	
	11-12	0	0	6	287	8	77	80	452	
	12-13	0	0	5	299	7	85	52	443	
	り	13-14	0	0	6	270	7	79	66	422
		14-15	0	0	9	308	11	102	65	486
		15-16	0	0	10	259	14	89	56	418
		16-17	0	0	5	337	9	125	41	512
		17-18	0	0	6	325	9	118	52	504
		18-19	0	0	0	388	4	79	34	505
昼間計	0	0	55	3,866	96	1,011	672	5,645		

	観測時間帯	歩行者	自転車	動力付車 二輪	自動車類				自動車類 合計
					乗用車類		貨物車類		
					乗用	バス	小型貨物	普通貨物	
合計	7-8	0	0	3	873	21	227	117	1,238
	8-9	0	0	5	613	19	155	128	915
	9-10	0	0	8	543	11	162	124	840
	10-11	0	1	6	531	24	142	153	850
	11-12	0	0	13	551	13	150	156	870
	12-13	0	0	6	545	11	145	114	815
	13-14	0	0	11	534	13	154	118	819
	14-15	0	0	14	623	16	185	111	935
	15-16	0	0	12	585	23	145	105	858
	16-17	0	0	9	682	17	187	74	960
	17-18	0	0	7	679	16	184	78	957
	18-19	0	0	4	767	7	165	63	1,002
昼間計	0	1	98	7,526	191	2,001	1,341	11,059	

道路種別：3 一般国道 路線番号：137 一般国道137号
 区間番号：1044 笛吹市御坂町藤野木1896-1
 起点・終点：南都留郡富士河口湖町河口2476 ～ 笛吹市御坂町藤野木1899
 天候：雨 観測区分：人手観測 12時間観測 休日 昼間
 ピーク比率：ピーク交通量 1,315 P/12h：10.3

	観測時間帯	歩行者	自転車	動力付車 二輪	自動車類				自動車類 合計	
					乗用車類		貨物車類			
					乗用	バス	小型貨物	普通貨物		
上	7-8	0	0	6	301	18	38	16	373	
	8-9	0	0	1	281	12	39	20	352	
	9-10	0	0	10	337	8	33	15	393	
	10-11	0	0	7	387	10	37	10	444	
	11-12	0	0	3	434	9	38	21	502	
	12-13	0	0	19	390	7	28	13	438	
	り	13-14	0	0	9	437	11	28	6	482
		14-15	0	0	2	496	6	24	6	532
		15-16	0	0	8	571	12	29	18	630
		16-17	0	0	14	699	9	62	9	779
		17-18	0	0	3	672	10	51	11	744
		18-19	0	0	5	526	11	39	9	585
昼間計	0	0	87	5,531	123	446	154	6,254		

	観測時間帯	歩行者	自転車	動力付車 二輪	自動車類				自動車類 合計	
					乗用車類		貨物車類			
					乗用	バス	小型貨物	普通貨物		
下	7-8	0	0	13	309	11	52	9	381	
	8-9	0	0	4	490	10	41	16	557	
	9-10	0	0	10	532	7	33	8	580	
	10-11	0	0	8	551	3	49	20	623	
	11-12	0	0	6	542	8	36	15	601	
	12-13	0	0	10	525	3	27	14	569	
	り	13-14	0	0	6	536	13	37	10	596
		14-15	0	0	9	565	18	38	8	629
		15-16	0	0	8	510	10	35	10	565
		16-17	0	0	6	472	12	45	7	536
		17-18	0	0	15	447	4	41	12	504
		18-19	0	0	3	367	8	14	8	397
昼間計	0	0	98	5,846	107	448	137	6,538		

	観測時間帯	歩行者	自転車	動力付車 二輪	自動車類				自動車類 合計
					乗用車類		貨物車類		
					乗用	バス	小型貨物	普通貨物	
合計	7-8	0	0	19	610	29	90	25	754
	8-9	0	0	5	771	22	80	36	909
	9-10	0	0	20	869	15	66	23	973
	10-11	0	0	15	938	13	86	30	1,067
	11-12	0	0	9	976	17	74	36	1,103
	12-13	0	0	29	915	10	55	27	1,007
	13-14	0	0	15	973	24	65	16	1,078
	14-15	0	0	11	1,061	24	62	14	1,161
	15-16	0	0	16	1,081	22	64	28	1,195
	16-17	0	0	20	1,171	21	107	16	1,315
	17-18	0	0	18	1,119	14	92	23	1,248
	18-19	0	0	8	893	19	53	17	982
昼間計	0	0	185	11,377	230	894	291	12,792	

道路種別：3 一般国道 路線番号：137 一般国道137号
 区間番号：1045 笛吹市御坂町上黒駒4389(BP)
 起点・終点：笛吹市御坂町上黒駒5148-17 ～ 笛吹市御坂町上黒駒775
 天候：晴れ 観測区分：人手観測 24時間観測 平日 昼間

観測時間帯	歩行者	自転車	動力付車 二輪車	自動車類				自動車類 合計
				乗用車類		貨物車類		
				乗用	バス	小型貨物	普通貨物	
7-8	0	0	1	399	15	133	115	662
8-9	0	0	3	267	10	95	108	480
9-10	0	0	6	264	3	100	115	482
10-11	0	0	3	219	15	87	97	418
11-12	0	0	2	222	2	54	123	401
12-13	1	0	3	237	2	65	67	371
13-14	0	0	3	237	7	74	91	409
14-15	0	0	1	264	3	72	78	417
15-16	0	0	1	291	7	48	67	413
16-17	0	0	7	312	6	32	42	392
17-18	0	0	4	327	5	67	20	419
18-19	0	0	2	336	2	59	24	421
昼間計	1	0	36	3,375	77	886	947	5,285

観測時間帯	歩行者	自転車	動力付車 二輪車	自動車類				自動車類 合計
				乗用車類		貨物車類		
				乗用	バス	小型貨物	普通貨物	
7-8	0	0	2	418	5	97	64	584
8-9	0	0	1	289	1	57	78	425
9-10	0	0	3	290	7	60	93	450
10-11	0	0	1	256	4	58	117	435
11-12	0	0	2	251	7	78	96	432
12-13	0	0	7	354	5	55	69	483
13-14	0	0	7	257	10	70	92	429
14-15	0	0	22	250	12	92	88	442
15-16	1	0	5	138	15	72	95	320
16-17	0	0	8	245	11	81	76	413
17-18	0	0	10	330	5	94	62	491
18-19	0	0	1	350	2	47	42	441
昼間計	1	0	69	3,428	84	861	972	5,345

観測時間帯	歩行者	自転車	動力付車 二輪車	自動車類				自動車類 合計
				乗用車類		貨物車類		
				乗用	バス	小型貨物	普通貨物	
7-8	0	0	3	817	20	230	179	1,246
8-9	0	0	4	556	11	152	186	905
9-10	0	0	9	554	10	160	208	932
10-11	0	0	4	475	19	145	214	853
11-12	0	0	4	473	9	132	219	833
12-13	1	0	10	591	7	120	136	854
13-14	0	0	10	494	17	144	183	838
14-15	0	0	23	514	15	164	166	859
15-16	1	0	6	429	22	120	162	733
16-17	0	0	15	557	17	113	118	805
17-18	0	0	14	657	10	161	82	910
18-19	0	0	3	686	4	106	66	862
昼間計	2	0	105	6,803	161	1,747	1,919	10,630

道路種別：3 一般国道 路線番号：137 一般国道137号
 区間番号：1045 笛吹市御坂町上黒駒4389(BP)
 天候：晴れ 観測区分：人手観測 24時間観測 平日 夜間
 ピーク比率：ピーク交通量 1,246 P/12h：11.7 P/24h：9.1 昼夜率：1.29

観測時間帯	歩行者	自転車	動力付車 二輪車	自動車類				自動車類 合計
				乗用車類		貨物車類		
				乗用	バス	小型貨物	普通貨物	
19-20	0	0	5	274	2	49	12	337
20-21	0	0	0	215	2	23	11	251
21-22	0	0	3	205	0	4	10	219
22-23	0	0	4	135	1	1	13	150
23-24	0	0	1	121	1	4	9	135
0-1	0	0	0	52	0	2	14	68
1-2	0	0	1	42	0	0	5	47
2-3	0	0	0	16	0	1	9	26
3-4	0	0	0	21	1	3	18	43
4-5	0	0	0	12	1	5	32	50
5-6	0	0	1	41	1	11	51	104
6-7	0	0	1	125	3	52	101	281
夜間計	0	0	16	1,259	12	155	285	1,711
日計	1	0	52	4,634	89	1,041	1,232	6,996

観測時間帯	歩行者	自転車	動力付車 二輪車	自動車類				自動車類 合計
				乗用車類		貨物車類		
				乗用	バス	小型貨物	普通貨物	
19-20	0	0	0	272	1	36	32	341
20-21	0	0	3	171	2	13	15	201
21-22	0	0	2	151	2	7	12	172
22-23	0	0	2	102	0	6	12	120
23-24	0	0	1	73	0	3	7	83
0-1	0	0	1	42	0	2	9	53
1-2	0	0	0	20	1	4	14	39
2-3	0	0	0	14	0	1	19	34
3-4	0	0	0	12	0	0	29	41
4-5	0	0	0	15	0	7	19	41
5-6	0	0	1	31	0	5	30	66
6-7	0	0	2	160	3	34	35	232
夜間計	0	0	12	1,063	9	118	233	1,423
日計	1	0	81	4,491	93	979	1,205	6,768

観測時間帯	歩行者	自転車	動力付車 二輪車	自動車類				自動車類 合計
				乗用車類		貨物車類		
				乗用	バス	小型貨物	普通貨物	
19-20	0	0	5	546	3	85	44	678
20-21	0	0	3	386	4	36	26	452
21-22	0	0	5	356	2	11	22	391
22-23	0	0	6	237	1	7	25	270
23-24	0	0	2	194	1	7	16	218
0-1	0	0	1	94	0	4	23	121
1-2	0	0	1	62	1	4	19	86
2-3	0	0	0	30	0	2	28	60
3-4	0	0	0	33	1	3	47	84
4-5	0	0	0	27	1	12	51	91
5-6	0	0	2	72	1	16	81	170
6-7	0	0	3	285	6	86	136	513
夜間計	0	0	28	2,322	21	273	518	3,134
日計	2	0	133	9,125	182	2,020	2,437	13,764

道路種別：3 一般国道 路線番号：137 一般国道137号
 区間番号：1045 笛吹市御坂町上黒駒4389(BP)
 起点・終点：笛吹市御坂町上黒駒5148-17 ～ 笛吹市御坂町上黒駒775
 天候：雨 観測区分：人手観測 24時間観測 休日 昼間

観測時間帯	歩行者	自転車	動力付車 二輪車	自動車類				自動車類 合計
				乗用車類		貨物車類		
				乗用	バス	小型貨物	普通貨物	
7-8	0	0	1	275	11	38	14	338
8-9	0	0	0	272	13	38	14	337
9-10	0	0	9	307	6	41	14	368
10-11	0	0	9	330	9	23	3	365
11-12	0	0	11	370	10	33	19	432
12-13	0	0	16	362	4	23	8	397
13-14	0	0	7	323	9	20	5	357
14-15	0	0	0	423	4	29	4	460
15-16	0	0	7	537	7	26	5	575
16-17	0	0	15	622	8	39	8	677
17-18	0	0	2	582	8	36	7	633
18-19	0	0	5	520	10	7	5	542
昼間計	0	0	82	4,923	99	353	106	5,481

観測時間帯	歩行者	自転車	動力付車 二輪車	自動車類				自動車類 合計
				乗用車類		貨物車類		
				乗用	バス	小型貨物	普通貨物	
7-8	0	0	11	278	9	51	8	346
8-9	0	0	2	400	8	44	15	467
9-10	0	0	6	526	10	45	11	592
10-11	0	0	14	504	2	42	18	566
11-12	0	0	8	521	4	37	13	575
12-13	0	0	9	549	3	43	19	614
13-14	0	0	7	536	11	34	9	590
14-15	0	0	12	532	15	37	7	591
15-16	0	0	9	507	8	44	5	564
16-17	0	0	6	485	10	36	4	535
17-18	0	0	14	487	3	22	8	520
18-19	0	0	3	425	9	15	8	457
昼間計	0	0	101	5,750	92	450	125	6,417

観測時間帯	歩行者	自転車	動力付車 二輪車	自動車類				自動車類 合計
				乗用車類		貨物車類		
				乗用	バス	小型貨物	普通貨物	
7-8	0	0	12	553	20	89	22	684
8-9	0	0	2	672	21	82	29	804
9-10	0	0	15	833	16	86	25	960
10-11	0	0	23	834	11	65	21	931
11-12	0	0	19	891	14	70	32	1,007
12-13	0	0	25	911	7	66	27	1,011
13-14	0	0	14	859	20	54	14	947
14-15	0	0	12	955	19	66	11	1,051
15-16	0	0	16	1,044	15	70	10	1,139
16-17	0	0	21	1,107	18	75	12	1,212
17-18	0	0	16	1,069	11	58	15	1,153
18-19	0	0	8	945	19	22	13	999
昼間計	0	0	183	10,673	191	803	231	11,898

道路種別：3 一般国道 路線番号：137 一般国道137号
 区間番号：1045 笛吹市御坂町上黒駒4389(BP)
 天候：晴れ 観測区分：人手観測 24時間観測 休日 夜間
 ピーク比率：ピーク交通量 1,212 P/12h：10.2 P/24h：8.0 昼夜率：1.27

観測時間帯	歩行者	自転車	動力付車 二輪車	自動車類				自動車類 合計
				乗用車類		貨物車類		
				乗用	バス	小型貨物	普通貨物	
19-20	0	0	2	358	4	3	8	373
20-21	0	0	1	287	3	3	9	302
21-22	0	0	1	245	0	18	11	274
22-23	0	0	0	192	0	0	7	199
23-24	0	0	0	129	1	3	11	144
0-1	0	0	0	70	1	3	13	87
1-2	0	0	0	45	0	0	10	55
2-3	0	0	0	26	0	1	18	45
3-4	0	0	0	47	2	0	3	52
4-5	0	0	0	42	4	2	2	50
5-6	0	0	0	66	4	2	17	89
6-7	0	0	0	130	10	8	21	169
夜間計	0	0	4	1,637	29	43	130	1,839
日計	0	0	86	6,560	128	396	236	7,320

観測時間帯	歩行者	自転車	動力付車 二輪車	自動車類				自動車類 合計
				乗用車類		貨物車類		
				乗用	バス	小型貨物	普通貨物	
19-20	0	0	0	264	5	15	8	292
20-21	0	0	0	189	3	6	3	201
21-22	0	0	0	179	3	10	2	194
22-23	0	0	0	140	2	1	8	151
23-24	0	0	0	74	0	4	7	85
0-1	0	0	0	48	1	1	8	58
1-2	0	0	0	38	0	0	10	48
2-3	0	0	1	18	0	0	19	37
3-4	0	0	1	29	0	1	2	32
4-5	0	0	0	34	0	2	3	39
5-6	0	0	1	55	6	4	8	73
6-7	0	0	0	103	10	9	10	132
夜間計	0	0	3	1,171	30	53	88	1,342
日計	0	0	104	6,921	122	503	213	7,759

観測時間帯	歩行者	自転車	動力付車 二輪車	自動車類				自動車類 合計
				乗用車類		貨物車類		
				乗用	バス	小型貨物	普通貨物	
19-20	0	0	2	622	9	18	16	665
20-21	0	0	1	476	6	9	12	503
21-22	0	0	1	424	3	28	13	468
22-23	0	0	0	332	2	1	15	350
23-24	0	0	0	203	1	7	18	229
0-1	0	0	0	118	2	4	21	145
1-2	0	0	0	83	0	0	20	103
2-3	0	0	1	44	0	1	37	82
3-4	0	0	1	76	2	1	5	84
4-5	0	0	0	76	4	4	5	89
5-6	0	0	1	121	10	6	25	162
6-7	0	0	0	233	20	17	31	301
夜間計	0	0	7	2,808	59	96	218	3,181
日計	0	0	190	13,481	250	899	449	15,079

道路種別：3 一般国道 路線番号：137 一般国道137号
 区間番号：1046 笛吹市御坂町下黒駒1431-1
 起点・終点：笛吹市御坂町上黒駒775 ～ 笛吹市一宮町国分中央道ランプ下
 天候：晴れ 観測区分：人手観測 12時間観測 平日 昼間
 ピーク比率：ピーク交通量 929 P/12h：10.7

	観測時間帯	歩行者	自転車	動力付車 二輪	自動車類				自動車類 合計
					乗用車類		貨物車類		
					乗用	バス	小型貨物	普通貨物	
上	7-8	0	1	2	291	14	99	65	469
	8-9	0	0	1	311	8	81	59	459
	9-10	0	0	2	210	9	98	73	390
	10-11	0	0	3	147	6	67	46	266
	11-12	0	0	5	188	2	68	62	320
	12-13	0	0	4	183	4	41	42	270
	13-14	2	0	1	199	11	77	37	324
	14-15	0	0	1	202	8	60	41	311
	15-16	0	0	3	229	11	68	39	347
	16-17	0	0	1	251	8	53	27	339
	17-18	1	0	1	304	2	62	20	388
	18-19	0	1	2	263	1	52	17	333
昼間計	3	2	26	2,778	84	826	528	4,216	

	観測時間帯	歩行者	自転車	動力付車 二輪	自動車類				自動車類 合計
					乗用車類		貨物車類		
					乗用	バス	小型貨物	普通貨物	
下	7-8	1	0	4	331	7	81	41	460
	8-9	0	0	6	288	1	64	56	409
	9-10	1	0	3	288	5	59	68	420
	10-11	0	0	0	153	3	44	57	257
	11-12	0	0	5	205	5	50	83	343
	12-13	0	0	3	250	5	54	57	366
	13-14	2	0	4	206	7	76	61	350
	14-15	0	0	10	213	12	64	61	350
	15-16	0	0	4	209	8	65	55	337
	16-17	3	0	5	251	14	83	43	391
	17-18	1	0	6	253	6	101	35	395
	18-19	2	0	1	288	5	56	16	365
昼間計	10	0	51	2,935	78	797	633	4,443	

	観測時間帯	歩行者	自転車	動力付車 二輪	自動車類				自動車類 合計
					乗用車類		貨物車類		
					乗用	バス	小型貨物	普通貨物	
合計	7-8	1	1	6	622	21	180	106	929
	8-9	0	0	7	599	9	145	115	868
	9-10	1	0	5	498	14	157	141	810
	10-11	0	0	3	300	9	111	103	523
	11-12	0	0	10	393	7	118	145	663
	12-13	0	0	7	433	9	95	99	636
	13-14	4	0	5	405	18	153	98	674
	14-15	0	0	11	415	20	124	102	661
	15-16	0	0	7	438	19	133	94	684
	16-17	3	0	6	502	22	136	70	730
	17-18	2	0	7	557	8	163	55	783
	18-19	2	1	3	551	6	108	33	698
昼間計	13	2	77	5,713	162	1,623	1,161	8,659	

道路種別：3 一般国道 路線番号：137 一般国道137号
 区間番号：1046 笛吹市御坂町下黒駒1431-1
 起点・終点：笛吹市御坂町上黒駒775 ～ 笛吹市一宮町国分中央道ランプ下
 天候：曇り 観測区分：人手観測 12時間観測 休日 昼間
 ピーク比率：ピーク交通量 854 P/12h：10.1

	観測時間帯	歩行者	自転車	動力付車 二輪	自動車類				自動車類 合計
					乗用車類		貨物車類		
					乗用	バス	小型貨物	普通貨物	
上	7-8	0	0	1	212	9	35	5	261
	8-9	0	0	8	202	12	26	13	253
	9-10	0	0	1	249	10	24	11	294
	10-11	0	0	5	220	5	26	6	257
	11-12	0	0	5	288	8	30	8	334
	12-13	0	0	19	252	3	15	11	281
	13-14	0	0	2	267	7	20	5	299
	14-15	0	0	3	293	8	21	3	325
	15-16	0	0	6	364	8	20	4	396
	16-17	1	0	6	418	5	31	5	459
	17-18	0	0	2	404	7	29	8	448
	18-19	0	0	4	322	7	17	5	351
昼間計	1	0	62	3,491	89	294	84	3,958	

	観測時間帯	歩行者	自転車	動力付車 二輪	自動車類				自動車類 合計
					乗用車類		貨物車類		
					乗用	バス	小型貨物	普通貨物	
下	7-8	0	2	11	168	9	19	7	203
	8-9	0	0	0	318	6	38	5	367
	9-10	2	0	7	330	10	31	6	377
	10-11	2	0	8	346	4	35	3	388
	11-12	2	0	9	385	7	32	15	439
	12-13	2	0	5	358	1	43	17	419
	13-14	0	0	8	351	6	29	7	393
	14-15	0	0	4	387	9	20	6	422
	15-16	0	0	9	349	10	26	4	389
	16-17	1	0	6	357	6	31	1	395
	17-18	0	0	7	345	2	22	17	386
	18-19	0	0	3	274	8	22	6	310
昼間計	9	2	77	3,968	78	348	94	4,488	

	観測時間帯	歩行者	自転車	動力付車 二輪	自動車類				自動車類 合計
					乗用車類		貨物車類		
					乗用	バス	小型貨物	普通貨物	
合計	7-8	0	2	12	380	18	54	12	464
	8-9	0	0	8	520	18	64	18	620
	9-10	2	0	8	579	20	55	17	671
	10-11	2	0	13	566	9	61	9	645
	11-12	2	0	14	673	15	62	23	773
	12-13	2	0	24	610	4	58	28	700
	13-14	0	0	10	618	13	49	12	692
	14-15	0	0	7	680	17	41	9	747
	15-16	0	0	15	713	18	46	8	785
	16-17	2	0	12	775	11	62	6	854
	17-18	0	0	9	749	9	51	25	834
	18-19	0	0	7	596	15	39	11	661
昼間計	10	2	139	7,459	167	642	178	8,446	

道路種別：3 一般国道 路線番号：137 一般国道137号
 区間番号：1047 笛吹市一宮町竹原田橋下
 起点・終点：笛吹市一宮町国分中央道ランプ下 ～ 笛吹市一宮町坪井1985-1
 天候：晴れ 観測区分：人手観測 12時間観測 平日 昼間
 ピーク比率：ピーク交通量 1,137 P/12h：10.4

* ピーク時

上 り	観測 時間帯	歩行者	自転車	動力付 二輪車	自動車類				自動車類 合計
					乗用車類		貨物車類		
					乗用	バス	小型貨物	普通貨物	
7-8	0	0	3	440	16	91	71	618	
8-9	0	0	5	443	5	85	73	606	
9-10	0	0	2	233	2	86	63	384	
10-11	0	0	5	216	3	71	72	362	
11-12	0	0	3	184	9	70	80	343	
12-13	0	0	4	220	6	64	58	348	
13-14	0	0	0	233	6	71	61	371	
14-15	0	0	1	303	15	84	67	469	
15-16	0	1	5	313	6	99	64	482	
16-17	0	0	4	329	11	87	41	468	
17-18	1	0	1	367	7	76	39	489	
18-19	0	0	2	338	3	62	32	435	
昼間計	1	1	35	3,619	89	946	721	5,375	

下 り	観測 時間帯	歩行者	自転車	動力付 二輪車	自動車類				自動車類 合計
					乗用車類		貨物車類		
					乗用	バス	小型貨物	普通貨物	
7-8	0	0	2	357	1	66	59	483	
8-9	1	0	6	382	6	83	60	531	
9-10	0	0	5	289	11	61	80	441	
10-11	0	0	2	273	17	65	75	430	
11-12	0	0	4	245	5	74	95	419	
12-13	0	0	5	339	12	67	54	472	
13-14	0	0	1	289	8	92	60	449	
14-15	0	0	8	294	6	80	70	450	
15-16	0	0	6	272	10	73	75	430	
16-17	0	0	1	323	17	88	50	478	
17-18	0	0	3	374	8	80	32	494	
18-19	1	0	4	392	7	75	20	494	
昼間計	2	0	47	3,829	108	904	730	5,571	

合 計	観測 時間帯	歩行者	自転車	動力付 二輪車	自動車類				自動車類 合計
					乗用車類		貨物車類		
					乗用	バス	小型貨物	普通貨物	
7-8	0	0	5	797	17	157	130	1,101	
8-9	1	0	11	825	11	168	133	1,137	
9-10	0	0	7	522	13	147	143	825	
10-11	0	0	7	489	20	136	147	792	
11-12	0	0	7	429	14	144	175	762	
12-13	0	0	9	559	18	131	112	820	
13-14	0	0	1	522	14	163	121	820	
14-15	0	0	9	597	21	164	137	919	
15-16	0	1	11	585	16	172	139	912	
16-17	0	0	5	652	28	175	91	946	
17-18	1	0	4	741	15	156	71	983	
18-19	1	0	6	730	10	137	52	929	
昼間計	3	1	82	7,448	197	1,850	1,451	10,946	

道路種別：3 一般国道 路線番号：137 一般国道137号
 区間番号：11045 笛吹市御坂町上黒駒5132(旧道)
 起点・終点：笛吹市御坂町上黒駒5149 ～ 笛吹市御坂町上黒駒775
 天候：晴れ 観測区分：人手観測 12時間観測 平日 昼間
 ピーク比率：ピーク交通量 161 P/12h：10.5

上	観測時間帯	歩行者	自転車	動力付車 二輪	自動車類				自動車類 合計
					乗用車類		貨物車類		
					乗用	バス	小型貨物	普通貨物	
7-8	0	0	2	29	1	29	3	62	
8-9	0	0	0	36	3	17	8	64	
9-10	0	0	0	61	2	28	10	101	
10-11	0	1	6	46	1	25	8	80	
11-12	1	0	3	56	2	28	8	94	
12-13	0	0	4	49	3	21	7	80	
13-14	0	0	2	35	2	14	4	55	
14-15	1	0	3	64	2	16	5	87	
15-16	0	0	3	57	3	16	9	85	
16-17	0	0	2	48	2	19	2	71	
17-18	0	0	3	70	2	15	2	89	
18-19	0	0	1	30	2	14	0	46	
昼間計	2	1	29	581	25	242	66	914	

下	観測時間帯	歩行者	自転車	動力付車 二輪	自動車類				自動車類 合計
					乗用車類		貨物車類		
					乗用	バス	小型貨物	普通貨物	
7-8	0	0	0	39	5	16	7	67	
8-9	0	0	2	35	3	9	9	56	
9-10	0	0	1	25	1	12	9	47	
10-11	0	0	1	15	1	11	12	39	
11-12	0	0	2	31	2	21	13	67	
12-13	0	0	2	36	2	13	8	59	
13-14	0	0	2	28	1	4	8	41	
14-15	0	0	0	33	1	12	14	60	
15-16	0	0	0	24	2	15	10	51	
16-17	0	0	2	27	1	24	6	58	
17-18	1	0	1	33	2	14	1	50	
18-19	0	0	2	25	0	1	2	28	
昼間計	1	0	15	351	21	152	99	623	

計	観測時間帯	歩行者	自転車	動力付車 二輪	自動車類				自動車類 合計
					乗用車類		貨物車類		
					乗用	バス	小型貨物	普通貨物	
7-8	0	0	2	68	6	45	10	129	
8-9	0	0	2	71	6	26	17	120	
9-10	0	0	1	86	3	40	19	148	
10-11	0	1	7	61	2	36	20	119	
11-12	1	0	5	87	4	49	21	161	
12-13	0	0	6	85	5	34	15	139	
13-14	0	0	4	63	3	18	12	96	
14-15	1	0	3	97	3	28	19	147	
15-16	0	0	3	81	5	31	19	136	
16-17	0	0	4	75	3	43	8	129	
17-18	1	0	4	103	4	29	3	139	
18-19	0	0	3	55	2	15	2	74	
昼間計	3	1	44	932	46	394	165	1,537	

道路種別：3 一般国道 路線番号：137 一般国道137号
 区間番号：11045 笛吹市御坂町上黒駒5132(旧道)
 起点・終点：笛吹市御坂町上黒駒5149 ～ 笛吹市御坂町上黒駒775
 天候：雨 観測区分：人手観測 12時間観測 休日 昼間
 ピーク比率：ピーク交通量 184 P/12h：11.0

上	観測時間帯	歩行者	自転車	動力付車 二輪	自動車類				自動車類 合計
					乗用車類		貨物車類		
					乗用	バス	小型貨物	普通貨物	
7-8	0	0	0	45	3	9	1	58	
8-9	0	0	1	46	1	10	3	60	
9-10	0	0	0	69	1	6	1	77	
10-11	0	0	1	98	1	10	1	110	
11-12	0	0	0	85	3	10	2	100	
12-13	0	0	4	103	1	12	6	122	
13-14	0	0	2	121	5	8	0	134	
14-15	0	0	2	89	1	7	2	99	
15-16	0	0	4	102	2	14	4	122	
16-17	0	0	0	94	2	11	1	108	
17-18	0	0	1	83	1	6	1	91	
18-19	0	0	0	55	2	8	0	65	
昼間計	0	0	15	990	23	111	22	1,146	

下	観測時間帯	歩行者	自転車	動力付車 二輪	自動車類				自動車類 合計
					乗用車類		貨物車類		
					乗用	バス	小型貨物	普通貨物	
7-8	0	0	0	18	2	2	0	22	
8-9	0	0	0	39	2	5	0	46	
9-10	0	0	0	44	0	6	0	50	
10-11	0	0	1	46	1	7	1	55	
11-12	1	0	0	36	3	8	5	52	
12-13	0	0	0	39	1	6	2	48	
13-14	0	0	3	41	2	7	0	50	
14-15	0	0	0	54	2	8	0	64	
15-16	0	0	2	36	3	6	0	45	
16-17	0	0	1	34	2	4	1	41	
17-18	0	0	1	17	0	5	1	23	
18-19	0	0	0	22	1	4	1	28	
昼間計	1	0	8	426	19	68	11	524	

計	観測時間帯	歩行者	自転車	動力付車 二輪	自動車類				自動車類 合計
					乗用車類		貨物車類		
					乗用	バス	小型貨物	普通貨物	
7-8	0	0	0	63	5	11	1	80	
8-9	0	0	1	85	3	15	3	106	
9-10	0	0	0	113	1	12	1	127	
10-11	0	0	2	144	2	17	2	165	
11-12	1	0	0	121	6	18	7	152	
12-13	0	0	4	142	2	18	8	170	
13-14	0	0	5	162	7	15	0	184	
14-15	0	0	2	143	3	15	2	163	
15-16	0	0	6	138	5	20	4	167	
16-17	0	0	1	128	4	15	2	149	
17-18	0	0	2	100	1	11	2	114	
18-19	0	0	0	77	3	12	1	93	
昼間計	1	0	23	1,416	42	179	33	1,670	

道路種別：3 一般国道 路線番号：138 一般国道138号
 区間番号：1053 南都留郡山中湖村梨ヶ原1212
 起点・終点：富士吉田市上吉田 ～ 南都留郡山中湖村山中
 天候：晴れ 観測区分：人手観測 12時間観測 平日 昼間
 ピーク比率：ピーク交通量 1,270 P/12h：10.1

	観測時間帯	歩行者	自転車	動力付車 二輪	自動車類				自動車類 合計
					乗用車類		貨物車類		
					乗用	バス	小型貨物	普通貨物	
上	7-8	0	3	8	392	6	52	66	516
	8-9	0	6	13	434	6	38	52	530
	9-10	0	0	3	332	9	47	79	467
	10-11	0	1	17	381	7	64	108	560
	11-12	0	0	11	317	6	50	78	451
	12-13	0	2	23	308	2	46	58	414
	13-14	0	0	22	333	5	78	52	468
	14-15	0	0	13	358	3	17	62	440
	15-16	0	0	13	389	4	84	63	540
	16-17	0	0	8	366	5	57	66	494
	17-18	0	0	4	517	3	137	51	708
	18-19	0	0	7	510	2	25	33	570
昼間計	0	12	142	4,637	58	695	768	6,158	

	観測時間帯	歩行者	自転車	動力付車 二輪	自動車類				自動車類 合計
					乗用車類		貨物車類		
					乗用	バス	小型貨物	普通貨物	
下	7-8	0	0	2	495	9	62	59	625
	8-9	0	1	5	521	5	91	90	707
	9-10	0	1	6	314	5	82	85	486
	10-11	0	0	7	353	6	70	67	496
	11-12	0	0	9	292	5	53	59	409
	12-13	0	0	10	278	3	50	97	428
	13-14	0	0	23	369	8	76	72	525
	14-15	0	0	9	356	4	75	70	505
	15-16	1	0	31	490	7	79	57	633
	16-17	0	1	6	447	3	48	28	526
	17-18	0	0	14	472	10	41	39	562
	18-19	0	2	6	407	4	39	25	475
昼間計	1	5	128	4,794	69	766	748	6,377	

	観測時間帯	歩行者	自転車	動力付車 二輪	自動車類				自動車類 合計
					乗用車類		貨物車類		
					乗用	バス	小型貨物	普通貨物	
合計	7-8	0	3	10	887	15	114	125	1,141
	8-9	0	7	18	955	11	129	142	1,237
	9-10	0	1	9	646	14	129	164	953
	10-11	0	1	24	734	13	134	175	1,056
	11-12	0	0	20	609	11	103	137	860
	12-13	0	2	33	586	5	96	155	842
	13-14	0	0	45	702	13	154	124	993
	14-15	0	0	22	714	7	92	132	945
	15-16	1	0	44	879	11	163	120	1,173
	16-17	0	1	14	813	8	105	94	1,020
	17-18	0	0	18	989	13	178	90	1,270
	18-19	0	2	13	917	6	64	58	1,045
昼間計	1	17	270	9,431	127	1,461	1,516	12,535	

道路種別：3 一般国道 路線番号：138 一般国道138号
 区間番号：1053 南都留郡山中湖村梨ヶ原1212
 起点・終点：富士吉田市上吉田 ～ 南都留郡山中湖村山中
 天候：雨 観測区分：人手観測 12時間観測 休日 昼間
 ピーク比率：ピーク交通量 1,348 P/12h：10.9

	観測時間帯	歩行者	自転車	動力付車 二輪	自動車類				自動車類 合計
					乗用車類		貨物車類		
					乗用	バス	小型貨物	普通貨物	
上	7-8	0	0	1	250	3	7	3	263
	8-9	0	0	5	341	4	44	8	397
	9-10	1	0	21	330	3	19	8	360
	10-11	0	0	49	544	5	56	6	611
	11-12	0	0	5	522	6	20	12	560
	12-13	0	0	2	469	8	21	4	502
	13-14	0	0	10	548	7	54	18	627
	14-15	0	0	2	468	11	11	7	497
	15-16	0	0	6	579	9	17	5	610
	16-17	2	0	12	559	8	39	8	614
	17-18	0	0	14	409	7	14	11	441
	18-19	0	0	4	376	7	10	6	399
昼間計	3	0	131	5,395	78	312	96	5,881	

	観測時間帯	歩行者	自転車	動力付車 二輪	自動車類				自動車類 合計
					乗用車類		貨物車類		
					乗用	バス	小型貨物	普通貨物	
下	7-8	0	0	0	253	7	35	4	299
	8-9	0	0	1	368	10	16	10	404
	9-10	0	0	1	432	11	19	6	468
	10-11	0	0	19	514	12	19	7	552
	11-12	0	0	9	587	4	33	9	633
	12-13	0	0	29	482	4	13	14	513
	13-14	0	0	16	684	4	29	4	721
	14-15	0	0	19	574	7	44	7	632
	15-16	2	0	16	623	9	24	9	665
	16-17	0	0	4	606	5	22	6	639
	17-18	0	0	12	491	4	31	8	534
	18-19	0	0	8	374	1	7	17	399
昼間計	2	0	134	5,988	78	292	101	6,459	

	観測時間帯	歩行者	自転車	動力付車 二輪	自動車類				自動車類 合計
					乗用車類		貨物車類		
					乗用	バス	小型貨物	普通貨物	
合計	7-8	0	0	1	503	10	42	7	562
	8-9	0	0	6	709	14	60	18	801
	9-10	1	0	22	762	14	38	14	828
	10-11	0	0	68	1,058	17	75	13	1,163
	11-12	0	0	14	1,109	10	53	21	1,193
	12-13	0	0	31	951	12	34	18	1,015
	13-14	0	0	26	1,232	11	83	22	1,348
	14-15	0	0	21	1,042	18	55	14	1,129
	15-16	2	0	22	1,202	18	41	14	1,275
	16-17	2	0	16	1,165	13	61	14	1,253
	17-18	0	0	26	900	11	45	19	975
	18-19	0	0	12	750	8	17	23	798
昼間計	5	0	265	11,383	156	604	197	12,340	

道路種別：3 一般国道 路線番号：138 一般国道138号
 区間番号：1054 南都留郡山中湖村山中165
 起点・終点：南都留郡山中湖村山中 ～ 南都留郡山中湖村平野字旭日丘
 天候：晴れ 観測区分：機械観測(常観) 24時間観測 平日 昼間

観測時間帯	歩行者	自転車	動力付車 二輪	自動車類				自動車類 合計
				乗用車類		貨物車類		
				乗用	バス	小型貨物	普通貨物	
7-8	2	1	5	182	5	40	49	276
8-9	0	0	5	246	6	48	40	340
9-10	4	1	6	170	10	54	66	300
10-11	3	0	12	211	5	55	79	350
11-12	1	1	32	361	11	88	86	546
12-13	2	3	14	212	8	36	42	298
13-14	3	0	21	179	6	34	21	240
14-15	3	2	11	229	6	71	54	360
15-16	0	2	14	253	5	67	61	386
16-17	1	0	10	245	6	85	54	390
17-18	5	1	3	300	5	105	36	446
18-19	0	0	0	261	3	84	18	366
昼間計	24	11	133	2,849	76	767	606	4,298

観測時間帯	歩行者	自転車	動力付車 二輪	自動車類				自動車類 合計
				乗用車類		貨物車類		
				乗用	バス	小型貨物	普通貨物	
7-8	1	5	2	279	5	112	60	456
8-9	0	0	0	314	3	102	58	477
9-10	3	0	6	191	9	71	77	348
10-11	5	2	11	195	3	63	63	324
11-12	3	0	11	232	7	59	59	357
12-13	7	0	20	294	7	63	92	456
13-14	0	0	14	184	13	52	42	291
14-15	0	3	18	304	7	81	71	463
15-16	5	2	15	307	7	66	46	426
16-17	0	0	5	271	4	48	27	350
17-18	2	0	6	287	4	50	16	357
18-19	0	0	7	217	4	34	18	273
昼間計	26	12	115	3,075	73	801	629	4,578

観測時間帯	歩行者	自転車	動力付車 二輪	自動車類				自動車類 合計
				乗用車類		貨物車類		
				乗用	バス	小型貨物	普通貨物	
7-8	3	6	7	461	10	152	109	732
8-9	0	0	5	560	9	150	98	817
9-10	7	1	12	361	19	125	143	648
10-11	8	2	23	406	8	118	142	674
11-12	4	1	43	593	18	147	145	903
12-13	9	3	34	506	15	99	134	754
13-14	3	0	35	363	19	86	63	531
14-15	3	5	29	533	13	152	125	823
15-16	5	4	29	560	12	133	107	812
16-17	1	0	15	516	10	133	81	740
17-18	7	1	9	587	9	155	52	803
18-19	0	0	7	478	7	118	36	639
昼間計	50	23	248	5,924	149	1,568	1,235	8,876

道路種別：3 一般国道 路線番号：138 一般国道138号
 区間番号：1054 南都留郡山中湖村山中165
 天候：晴れ 観測区分：機械観測(常観) 24時間観測 平日 夜間
 ピーク比率：ピーク交通量 903 P/12h：10.2 P/24h：8.1 昼夜率：1.26

観測時間帯	歩行者	自転車	動力付車 二輪	自動車類				自動車類 合計
				乗用車類		貨物車類		
				乗用	バス	小型貨物	普通貨物	
19-20	0	0	1	172	4	31	21	228
20-21	3	0	3	130	1	3	12	146
21-22	2	0	4	97	2	3	9	111
22-23	0	0	6	80	1	4	13	98
23-24	0	0	2	66	0	2	11	79
0-1	0	1	2	22	0	2	13	37
1-2	0	0	0	22	0	1	27	50
2-3	0	0	0	24	0	0	23	47
3-4	0	0	0	12	0	2	16	30
4-5	0	0	1	10	0	0	121	131
5-6	0	0	2	23	2	6	35	66
6-7	1	0	1	54	3	13	39	109
夜間計	6	1	22	712	13	67	340	1,132
日計	30	12	155	3,561	89	834	946	5,430

観測時間帯	歩行者	自転車	動力付車 二輪	自動車類				自動車類 合計
				乗用車類		貨物車類		
				乗用	バス	小型貨物	普通貨物	
19-20	4	0	2	152	2	19	15	188
20-21	0	0	4	122	1	6	9	138
21-22	0	0	1	111	1	7	11	130
22-23	0	1	3	64	1	6	5	76
23-24	0	0	5	50	0	0	21	71
0-1	0	1	1	36	0	2	9	47
1-2	0	0	0	23	0	3	7	33
2-3	0	0	1	16	0	1	6	23
3-4	0	0	0	7	0	3	15	25
4-5	0	0	0	13	0	7	38	58
5-6	0	0	0	41	0	7	43	91
6-7	1	1	0	147	2	34	70	253
夜間計	5	3	17	782	7	95	249	1,133
日計	31	15	132	3,857	80	896	878	5,711

観測時間帯	歩行者	自転車	動力付車 二輪	自動車類				自動車類 合計
				乗用車類		貨物車類		
				乗用	バス	小型貨物	普通貨物	
19-20	4	0	3	324	6	50	36	416
20-21	3	0	7	252	2	9	21	284
21-22	2	0	5	208	3	10	20	241
22-23	0	1	9	144	2	10	18	174
23-24	0	0	7	116	0	2	32	150
0-1	0	2	3	58	0	4	22	84
1-2	0	0	0	45	0	4	34	83
2-3	0	0	1	40	0	1	29	70
3-4	0	0	0	19	0	5	31	55
4-5	0	0	1	23	0	7	159	189
5-6	0	0	2	64	2	13	78	157
6-7	2	1	1	201	5	47	109	362
夜間計	11	4	39	1,494	20	162	589	2,265
日計	61	27	287	7,418	169	1,730	1,824	11,141

道路種別：3 一般国道 路線番号：138 一般国道138号
 区間番号：1054 南都留郡山中湖村山中165
 起点・終点：南都留郡山中湖村山中 ～ 南都留郡山中湖村平野字旭日丘
 天候：雨 観測区分：機械観測（常観） 24時間観測 休日 昼間

観測時間帯	歩行者	自転車	動力付車 二輪	自動車類				自動車類 合計
				乗用車類		貨物車類		
				乗用	バス	小型貨物	普通貨物	
7-8	2	0	2	118	4	17	3	142
8-9	1	0	5	179	3	19	4	205
9-10	2	0	21	320	11	28	7	366
10-11	2	0	33	428	7	27	3	465
11-12	0	0	7	421	7	18	11	457
12-13	3	0	0	412	5	26	5	448
13-14	3	0	9	440	6	33	16	495
14-15	3	0	7	364	10	19	7	400
15-16	3	0	4	463	9	28	9	509
16-17	0	2	10	253	5	9	10	277
17-18	8	1	6	370	11	29	10	420
18-19	0	0	1	250	3	8	6	267
昼間計	27	3	105	4,018	81	261	91	4,451

観測時間帯	歩行者	自転車	動力付車 二輪	自動車類				自動車類 合計
				乗用車類		貨物車類		
				乗用	バス	小型貨物	普通貨物	
7-8	0	0	1	119	5	16	4	144
8-9	2	1	0	208	5	34	7	254
9-10	0	0	2	312	9	29	14	364
10-11	0	0	16	373	9	23	9	414
11-12	2	0	12	435	8	23	6	472
12-13	4	0	6	404	5	26	11	446
13-14	10	3	21	502	9	25	9	545
14-15	21	3	31	436	7	13	8	464
15-16	7	4	12	537	11	35	18	601
16-17	0	2	3	297	7	15	5	324
17-18	1	0	6	375	6	24	5	410
18-19	0	0	3	262	4	15	8	289
昼間計	47	13	113	4,260	85	278	104	4,727

観測時間帯	歩行者	自転車	動力付車 二輪	自動車類				自動車類 合計
				乗用車類		貨物車類		
				乗用	バス	小型貨物	普通貨物	
7-8	2	0	3	237	9	33	7	286
8-9	3	1	5	387	8	53	11	459
9-10	2	0	23	632	20	57	21	730
10-11	2	0	49	801	16	50	12	879
11-12	2	0	19	856	15	41	17	929
12-13	7	0	6	816	10	52	16	894
13-14	13	3	30	942	15	58	25	1,040
14-15	24	3	38	800	17	32	15	864
15-16	10	4	16	1,000	20	63	27	1,110
16-17	0	4	13	550	12	24	15	601
17-18	9	1	12	745	17	53	15	830
18-19	0	0	4	512	7	23	14	556
昼間計	74	16	218	8,278	166	539	195	9,178

道路種別：3 一般国道 路線番号：138 一般国道138号
 区間番号：1054 南都留郡山中湖村山中165
 天候：雨 観測区分：機械観測（常観） 24時間観測 休日 夜間
 ピーク比率：ピーク交通量 1,110 P/12h: 12.1 P/24h: 9.9 昼夜率：1.22

観測時間帯	歩行者	自転車	動力付車 二輪	自動車類				自動車類 合計
				乗用車類		貨物車類		
				乗用	バス	小型貨物	普通貨物	
19-20	0	0	4	199	8	11	4	222
20-21	0	0	1	123	4	7	3	137
21-22	0	0	2	96	2	6	0	104
22-23	0	0	0	87	2	5	7	101
23-24	0	0	1	77	0	2	7	86
0-1	1	1	4	45	1	1	6	53
1-2	0	0	0	19	0	2	10	31
2-3	0	0	1	13	0	1	14	28
3-4	0	0	0	32	0	0	0	32
4-5	0	0	1	37	1	0	2	40
5-6	0	0	0	97	0	0	3	100
6-7	0	0	1	88	2	7	4	101
夜間計	1	1	15	913	20	42	60	1,035
日計	28	4	120	4,931	101	303	151	5,486

観測時間帯	歩行者	自転車	動力付車 二輪	自動車類				自動車類 合計
				乗用車類		貨物車類		
				乗用	バス	小型貨物	普通貨物	
19-20	0	0	8	199	3	13	4	219
20-21	0	0	0	114	2	5	3	124
21-22	0	0	1	112	3	6	9	130
22-23	0	0	0	80	2	8	12	102
23-24	0	0	0	59	0	2	6	67
0-1	1	0	2	29	0	1	13	43
1-2	0	0	0	25	0	0	9	34
2-3	0	0	0	19	0	2	11	32
3-4	0	0	0	26	0	1	4	31
4-5	0	0	1	20	2	1	2	25
5-6	0	0	0	73	1	2	3	79
6-7	1	0	2	105	2	6	6	119
夜間計	2	0	14	861	15	47	82	1,005
日計	49	13	127	5,121	100	325	186	5,732

観測時間帯	歩行者	自転車	動力付車 二輪	自動車類				自動車類 合計
				乗用車類		貨物車類		
				乗用	バス	小型貨物	普通貨物	
19-20	0	0	12	398	11	24	8	441
20-21	0	0	1	237	6	12	6	261
21-22	0	0	3	208	5	12	9	234
22-23	0	0	0	167	4	13	19	203
23-24	0	0	1	136	0	4	13	153
0-1	2	1	6	74	1	2	19	96
1-2	0	0	0	44	0	2	19	65
2-3	0	0	1	32	0	3	25	60
3-4	0	0	0	58	0	1	4	63
4-5	0	0	2	57	3	1	4	65
5-6	0	0	0	170	1	2	6	179
6-7	1	0	3	193	4	13	10	220
夜間計	3	1	29	1,774	35	89	142	2,040
日計	77	17	247	10,052	201	628	337	11,218

道路種別：3 一般国道 路線番号：139 一般国道139号
 区間番号：1061 南都留郡富士河口湖町本栖231-1
 起点・終点：南都留郡富士河口湖町富士ヶ嶺 ～ 南都留郡富士河口湖町精進
 天候：晴れ 観測区分：人手観測 12時間観測 平日 昼間
 ピーク比率：ピーク交通量 767 P/12h：10.4

	観測時間帯	歩行者	自転車	動力付車 二輪	自動車類				自動車類 合計
					乗用車類		貨物車類		
					乗用	バス	小型貨物	普通貨物	
上	7-8	0	0	1	106	3	29	72	210
	8-9	0	0	3	122	6	34	76	238
	9-10	0	0	5	122	6	31	132	291
	10-11	0	0	7	169	4	36	172	381
	11-12	1	1	8	165	7	39	152	363
	12-13	4	3	9	147	10	31	154	342
	13-14	0	0	10	196	6	39	132	373
	14-15	0	0	13	179	5	31	108	323
	15-16	0	0	10	188	7	42	78	315
	16-17	0	0	6	200	4	30	74	308
	17-18	0	0	2	193	10	37	80	320
	18-19	0	0	0	112	3	19	68	202
昼間計	5	4	74	1,899	71	398	1,298	3,666	

	観測時間帯	歩行者	自転車	動力付車 二輪	自動車類				自動車類 合計
					乗用車類		貨物車類		
					乗用	バス	小型貨物	普通貨物	
下	7-8	0	0	3	93	10	38	82	223
	8-9	0	0	0	148	3	29	88	268
	9-10	0	0	5	185	9	41	104	339
	10-11	0	2	2	214	9	42	121	386
	11-12	0	0	11	202	5	35	99	341
	12-13	0	0	12	174	3	42	103	322
	13-14	0	1	16	200	5	30	116	351
	14-15	0	0	9	192	9	36	67	304
	15-16	0	0	26	188	5	43	86	322
	16-17	0	0	8	215	5	44	98	362
	17-18	0	0	7	184	6	39	77	306
	18-19	0	0	1	115	0	32	58	205
昼間計	0	3	100	2,110	69	451	1,099	3,729	

	観測時間帯	歩行者	自転車	動力付車 二輪	自動車類				自動車類 合計
					乗用車類		貨物車類		
					乗用	バス	小型貨物	普通貨物	
合計	7-8	0	0	4	199	13	67	154	433
	8-9	0	0	3	270	9	63	164	506
	9-10	0	0	10	307	15	72	236	630
	10-11	0	2	9	383	13	78	293	767
	11-12	1	1	19	367	12	74	251	704
	12-13	4	3	21	321	13	73	257	664
	13-14	0	1	26	396	11	69	248	724
	14-15	0	0	22	371	14	67	175	627
	15-16	0	0	36	376	12	85	164	637
	16-17	0	0	14	415	9	74	172	670
	17-18	0	0	9	377	16	76	157	626
	18-19	0	0	1	227	3	51	126	407
昼間計	5	7	174	4,009	140	849	2,397	7,395	

道路種別：3 一般国道 路線番号：139 一般国道139号
 区間番号：1061 南都留郡富士河口湖町本栖231-1
 起点・終点：南都留郡富士河口湖町富士ヶ嶺 ～ 南都留郡富士河口湖町精進
 天候：雨 観測区分：人手観測 12時間観測 休日 昼間
 ピーク比率：ピーク交通量 893 P/12h：10.3

	観測時間帯	歩行者	自転車	動力付車 二輪	自動車類				自動車類 合計
					乗用車類		貨物車類		
					乗用	バス	小型貨物	普通貨物	
上	7-8	0	0	0	124	8	21	11	164
	8-9	0	0	2	143	19	18	11	191
	9-10	0	0	0	185	13	21	16	235
	10-11	0	1	35	326	23	19	16	384
	11-12	0	0	24	283	12	27	19	341
	12-13	0	0	20	254	4	22	15	295
	13-14	1	6	9	267	11	30	17	325
	14-15	0	0	13	389	11	19	17	436
	15-16	0	0	21	405	14	31	15	465
	16-17	0	0	17	468	12	25	14	519
	17-18	0	0	28	411	21	24	10	466
	18-19	0	0	2	288	26	12	14	340
昼間計	1	7	171	3,543	174	269	175	4,161	

	観測時間帯	歩行者	自転車	動力付車 二輪	自動車類				自動車類 合計
					乗用車類		貨物車類		
					乗用	バス	小型貨物	普通貨物	
下	7-8	0	0	3	241	14	32	14	301
	8-9	0	0	5	290	19	22	10	341
	9-10	0	0	1	359	26	22	7	414
	10-11	1	13	6	423	7	36	17	483
	11-12	0	0	7	421	9	32	8	470
	12-13	0	0	28	341	14	29	10	394
	13-14	0	0	9	340	12	28	11	391
	14-15	0	0	21	363	12	18	10	403
	15-16	0	0	19	344	16	24	16	400
	16-17	0	0	16	315	17	32	10	374
	17-18	0	0	5	269	13	22	18	322
	18-19	0	0	3	161	11	12	25	209
昼間計	1	13	123	3,867	170	309	156	4,502	

	観測時間帯	歩行者	自転車	動力付車 二輪	自動車類				自動車類 合計
					乗用車類		貨物車類		
					乗用	バス	小型貨物	普通貨物	
合計	7-8	0	0	3	365	22	53	25	465
	8-9	0	0	7	433	38	40	21	532
	9-10	0	0	1	544	39	43	23	649
	10-11	1	14	41	749	30	55	33	867
	11-12	0	0	31	704	21	59	27	811
	12-13	0	0	48	595	18	51	25	689
	13-14	1	6	18	607	23	58	28	716
	14-15	0	0	34	752	23	37	27	839
	15-16	0	0	40	749	30	55	31	865
	16-17	0	0	33	783	29	57	24	893
	17-18	0	0	33	680	34	46	28	788
	18-19	0	0	5	449	37	24	39	549
昼間計	2	20	294	7,410	344	578	331	8,663	

道路種別：3 一般国道 路線番号：139 一般国道139号
 区間番号：1062 南都留郡鳴沢村焼間8533
 起点・終点：南都留郡富士河口湖町精進 ～ 南都留郡鳴沢村大田和
 天候：晴れ 観測区分：機械観測(常観) 24時間観測 平日 昼間

観測時間帯	歩行者	自転車	動力付車 二輪	自動車類				自動車類 合計
				乗用車類		貨物車類		
				乗用	バス	小型貨物	普通貨物	
7-8	0	0	0	132	6	61	54	253
8-9	0	0	3	126	6	54	63	249
9-10	0	0	3	110	13	51	86	260
10-11	0	0	0	129	13	58	136	336
11-12	0	0	10	126	10	47	95	278
12-13	0	0	3	128	9	53	103	293
13-14	0	0	20	180	11	71	115	377
14-15	0	0	7	142	7	57	84	290
15-16	0	0	3	162	8	73	59	302
16-17	0	0	0	139	6	69	44	258
17-18	0	0	0	146	4	90	72	312
18-19	0	0	0	106	6	68	53	233
昼間計	0	0	49	1,626	99	752	964	3,441

観測時間帯	歩行者	自転車	動力付車 二輪	自動車類				自動車類 合計
				乗用車類		貨物車類		
				乗用	バス	小型貨物	普通貨物	
7-8	0	0	0	91	3	98	75	267
8-9	0	0	0	120	2	94	63	279
9-10	0	0	5	94	5	86	89	274
10-11	0	0	5	132	14	75	75	296
11-12	0	0	16	136	5	79	71	291
12-13	0	0	11	138	5	80	57	280
13-14	0	0	5	147	7	65	77	296
14-15	0	0	11	147	6	82	48	283
15-16	0	0	0	142	7	99	52	300
16-17	0	0	16	164	11	76	83	334
17-18	0	0	0	146	1	99	54	300
18-19	0	0	0	94	2	62	45	203
昼間計	0	0	69	1,551	68	995	789	3,403

観測時間帯	歩行者	自転車	動力付車 二輪	自動車類				自動車類 合計
				乗用車類		貨物車類		
				乗用	バス	小型貨物	普通貨物	
7-8	0	0	0	223	9	159	129	520
8-9	0	0	3	246	8	148	126	528
9-10	0	0	8	204	18	137	175	534
10-11	0	0	5	261	27	133	211	632
11-12	0	0	26	262	15	126	166	569
12-13	0	0	14	266	14	133	160	573
13-14	0	0	25	327	18	136	192	673
14-15	0	0	18	289	13	139	132	573
15-16	0	0	3	304	15	172	111	602
16-17	0	0	16	303	17	145	127	592
17-18	0	0	0	292	5	189	126	612
18-19	0	0	0	200	8	130	98	436
昼間計	0	0	118	3,177	167	1,747	1,753	6,844

道路種別：3 一般国道 路線番号：139 一般国道139号
 区間番号：1062 南都留郡鳴沢村焼間8533
 天候：晴れ 観測区分：機械観測(常観) 24時間観測 平日 夜間
 ピーク比率：ピーク交通量 673 P/12h：9.8 P/24h：7.6 昼夜率：1.30

観測時間帯	歩行者	自転車	動力付車 二輪	自動車類				自動車類 合計
				乗用車類		貨物車類		
				乗用	バス	小型貨物	普通貨物	
19-20	0	0	0	62	6	24	45	137
20-21	0	0	0	55	6	27	58	146
21-22	0	0	3	42	3	10	45	100
22-23	0	0	0	30	2	15	31	78
23-24	0	0	0	17	3	9	26	55
0-1	0	0	0	10	8	4	25	47
1-2	0	0	0	11	2	4	34	51
2-3	0	0	0	5	2	1	29	37
3-4	0	0	0	3	3	4	30	40
4-5	0	0	0	9	3	11	35	58
5-6	0	0	0	11	3	14	34	62
6-7	0	0	0	63	7	45	48	163
夜間計	0	0	3	318	48	168	440	974
日計	0	0	52	1,944	147	920	1,404	4,415

観測時間帯	歩行者	自転車	動力付車 二輪	自動車類				自動車類 合計
				乗用車類		貨物車類		
				乗用	バス	小型貨物	普通貨物	
19-20	0	0	0	69	7	32	43	151
20-21	0	0	0	48	2	26	36	112
21-22	0	0	0	37	1	9	27	74
22-23	0	0	0	28	2	6	34	70
23-24	0	0	0	19	3	7	34	63
0-1	0	0	0	10	0	5	41	56
1-2	0	0	0	7	3	5	47	62
2-3	0	0	0	4	0	1	60	65
3-4	0	0	0	4	3	3	70	80
4-5	0	0	0	1	4	3	77	85
5-6	0	0	0	9	8	10	75	102
6-7	0	0	0	26	1	37	70	134
夜間計	0	0	0	262	34	144	614	1,054
日計	0	0	69	1,813	102	1,139	1,403	4,457

観測時間帯	歩行者	自転車	動力付車 二輪	自動車類				自動車類 合計
				乗用車類		貨物車類		
				乗用	バス	小型貨物	普通貨物	
19-20	0	0	0	131	13	56	88	288
20-21	0	0	0	103	8	53	94	258
21-22	0	0	3	79	4	19	72	174
22-23	0	0	0	58	4	21	65	148
23-24	0	0	0	36	6	16	60	118
0-1	0	0	0	20	8	9	66	103
1-2	0	0	0	18	5	9	81	113
2-3	0	0	0	9	2	2	89	102
3-4	0	0	0	7	6	7	100	120
4-5	0	0	0	10	7	14	112	143
5-6	0	0	0	20	11	24	109	164
6-7	0	0	0	89	8	82	118	297
夜間計	0	0	3	580	82	312	1,054	2,028
日計	0	0	121	3,757	249	2,059	2,807	8,872

道路種別：3 一般国道 路線番号：139 一般国道139号
 区間番号：1062 南都留郡鳴沢村焼間8533
 起点・終点：南都留郡富士河口湖町精進 ～ 南都留郡鳴沢村大田和
 天候：雨 観測区分：機械観測(常観) 24時間観測 休日 昼間

観測時間帯	歩行者	自転車	動力付車 二輪	自動車類				自動車類 合計
				乗用車類		貨物車類		
				乗用	バス	小型貨物	普通貨物	
7-8	0	0	1	86	4	39	3	132
8-9	0	1	8	118	7	59	20	204
9-10	0	0	14	152	15	71	9	247
10-11	0	1	12	195	16	80	9	300
11-12	0	2	19	206	7	95	14	322
12-13	0	1	11	190	7	76	8	281
13-14	0	0	9	230	9	92	10	341
14-15	0	1	11	241	10	90	7	348
15-16	0	0	5	216	5	108	6	335
16-17	0	0	5	187	5	105	11	308
17-18	0	0	1	194	5	75	12	286
18-19	0	0	0	115	5	60	12	192
昼間計	0	6	96	2,130	95	950	121	3,296

観測時間帯	歩行者	自転車	動力付車 二輪	自動車類				自動車類 合計
				乗用車類		貨物車類		
				乗用	バス	小型貨物	普通貨物	
7-8	0	0	0	98	0	79	8	185
8-9	0	0	1	114	5	93	10	222
9-10	0	0	3	147	6	87	10	250
10-11	0	0	6	206	6	144	9	365
11-12	0	0	6	239	7	151	11	408
12-13	0	7	17	250	8	132	9	399
13-14	0	0	19	256	10	144	6	416
14-15	0	0	17	227	4	105	12	348
15-16	0	0	10	205	9	114	10	338
16-17	0	0	8	211	8	123	9	351
17-18	0	0	2	190	5	119	9	323
18-19	0	0	0	112	2	57	10	181
昼間計	0	7	89	2,255	70	1,348	113	3,786

観測時間帯	歩行者	自転車	動力付車 二輪	自動車類				自動車類 合計
				乗用車類		貨物車類		
				乗用	バス	小型貨物	普通貨物	
7-8	0	0	1	184	4	118	11	317
8-9	0	1	9	232	12	152	30	426
9-10	0	0	17	299	21	158	19	497
10-11	0	1	18	401	22	224	18	665
11-12	0	2	25	445	14	246	25	730
12-13	0	8	28	440	15	208	17	680
13-14	0	0	28	486	19	236	16	757
14-15	0	1	28	468	14	195	19	696
15-16	0	0	15	421	14	222	16	673
16-17	0	0	13	398	13	228	20	659
17-18	0	0	3	384	10	194	21	609
18-19	0	0	0	227	7	117	22	373
昼間計	0	13	185	4,385	165	2,298	234	7,082

道路種別：3 一般国道 路線番号：139 一般国道139号
 区間番号：1062 南都留郡鳴沢村焼間8533
 天候：雨 観測区分：機械観測(常観) 24時間観測 休日 夜間
 ピーク比率：ピーク交通量 757 P/12h：10.7 P/24h：8.7 昼夜率：1.23

観測時間帯	歩行者	自転車	動力付車 二輪	自動車類				自動車類 合計
				乗用車類		貨物車類		
				乗用	バス	小型貨物	普通貨物	
19-20	0	0	0	88	1	36	12	137
20-21	0	0	0	72	1	32	6	111
21-22	0	0	0	54	1	21	16	92
22-23	0	0	0	45	0	7	10	62
23-24	0	0	0	29	1	14	9	53
0-1	0	0	0	19	2	9	10	40
1-2	0	0	0	12	2	3	10	27
2-3	0	0	0	8	2	2	17	29
3-4	0	0	0	25	1	8	3	37
4-5	0	0	0	25	1	18	5	49
5-6	0	0	0	43	1	19	7	70
6-7	0	0	1	70	1	36	4	111
夜間計	0	0	1	490	14	205	109	818
日計	0	6	97	2,620	109	1,155	230	4,114

観測時間帯	歩行者	自転車	動力付車 二輪	自動車類				自動車類 合計
				乗用車類		貨物車類		
				乗用	バス	小型貨物	普通貨物	
19-20	0	0	0	81	1	44	7	133
20-21	0	0	1	68	2	37	7	114
21-22	0	0	0	54	2	24	10	90
22-23	0	0	0	40	0	16	17	73
23-24	0	0	0	19	0	3	35	57
0-1	0	0	0	18	0	2	33	53
1-2	0	0	0	13	0	3	39	55
2-3	0	0	0	9	3	4	36	52
3-4	0	0	0	8	0	4	7	19
4-5	0	0	0	13	0	11	6	30
5-6	0	0	0	18	0	26	8	52
6-7	0	0	4	35	1	39	6	81
夜間計	0	0	5	376	9	213	211	809
日計	0	7	94	2,631	79	1,561	324	4,595

観測時間帯	歩行者	自転車	動力付車 二輪	自動車類				自動車類 合計
				乗用車類		貨物車類		
				乗用	バス	小型貨物	普通貨物	
19-20	0	0	0	169	2	80	19	270
20-21	0	0	1	140	3	69	13	225
21-22	0	0	0	108	3	45	26	182
22-23	0	0	0	85	0	23	27	135
23-24	0	0	0	48	1	17	44	110
0-1	0	0	0	37	2	11	43	93
1-2	0	0	0	25	2	6	49	82
2-3	0	0	0	17	5	6	53	81
3-4	0	0	0	33	1	12	10	56
4-5	0	0	0	38	1	29	11	79
5-6	0	0	0	61	1	45	15	122
6-7	0	0	5	105	2	75	10	192
夜間計	0	0	6	866	23	418	320	1,627
日計	0	13	191	5,251	188	2,716	554	8,709

道路種別：3 一般国道 路線番号：139 一般国道139号
 区間番号：1063 南都留郡富士河口湖町勝山3332
 起点・終点：南都留郡鳴沢村大田和 ～ 南都留郡富士河口湖町船津
 天候：晴れ 観測区分：人手観測 12時間観測 平日 昼間
 ピーク比率：ピーク交通量 1,328 P/12h：9.7

* ピーク時

上	観測時間帯	歩行者	自転車	動力付車 二輪	自動車類				自動車類 合計
					乗用車類		貨物車類		
					乗用	バス	小型貨物	普通貨物	
7-8	0	0	4	567	7	82	83	739	
8-9	0	2	6	561	5	81	87	734	
9-10	0	1	10	291	21	82	133	527	
10-11	0	2	12	327	4	91	188	610	
11-12	0	0	10	271	7	90	136	504	
12-13	0	0	16	398	15	99	173	685	
13-14	0	0	16	269	6	79	133	487	
14-15	0	0	19	301	3	99	138	541	
15-16	0	0	7	285	9	75	96	465	
16-17	1	0	5	283	8	97	67	455	
17-18	0	0	10	298	3	119	107	527	
18-19	0	0	4	450	7	72	82	611	
昼間計	1	5	119	4,301	95	1,066	1,423	6,885	

下	観測時間帯	歩行者	自転車	動力付車 二輪	自動車類				自動車類 合計
					乗用車類		貨物車類		
					乗用	バス	小型貨物	普通貨物	
7-8	1	5	3	299	4	106	105	514	
8-9	0	4	4	367	1	89	88	545	
9-10	0	0	0	294	8	98	169	569	
10-11	1	1	10	263	13	98	113	487	
11-12	0	0	4	277	3	89	111	480	
12-13	0	0	7	308	1	91	95	495	
13-14	0	0	21	314	10	107	132	563	
14-15	1	1	20	311	4	101	91	507	
15-16	0	0	35	396	9	105	96	606	
16-17	0	3	15	400	9	82	111	602	
17-18	2	1	15	574	9	117	101	801	
18-19	2	3	6	447	11	47	62	567	
昼間計	7	18	140	4,250	82	1,130	1,274	6,736	

計	観測時間帯	歩行者	自転車	動力付車 二輪	自動車類				自動車類 合計
					乗用車類		貨物車類		
					乗用	バス	小型貨物	普通貨物	
7-8	1	5	7	866	11	188	188	1,253	
8-9	0	6	10	928	6	170	175	1,279	
9-10	0	1	10	585	29	180	302	1,096	
10-11	1	3	22	590	17	189	301	1,097	
11-12	0	0	14	548	10	179	247	984	
12-13	0	0	23	706	16	190	268	1,180	
13-14	0	0	37	583	16	186	265	1,050	
14-15	1	1	39	612	7	200	229	1,048	
15-16	0	0	42	681	18	180	192	1,071	
16-17	1	3	20	683	17	179	178	1,057	
17-18	2	1	25	872	12	236	208	1,328	
18-19	2	3	10	897	18	119	144	1,178	
昼間計	8	23	259	8,551	177	2,196	2,697	13,621	

道路種別：3 一般国道 路線番号：139 一般国道139号
 区間番号：1063 南都留郡富士河口湖町勝山3332
 起点・終点：南都留郡鳴沢村大田和 ～ 南都留郡富士河口湖町船津
 天候：雨 観測区分：人手観測 12時間観測 休日 昼間
 ピーク比率：ピーク交通量 1,380 P/12h：10.2

* ピーク時

上	観測時間帯	歩行者	自転車	動力付車 二輪	自動車類				自動車類 合計
					乗用車類		貨物車類		
					乗用	バス	小型貨物	普通貨物	
7-8	0	0	0	284	4	34	14	336	
8-9	0	0	1	367	11	34	34	446	
9-10	0	0	6	535	20	70	28	653	
10-11	0	2	37	457	12	54	22	545	
11-12	1	0	28	501	10	77	20	608	
12-13	0	2	13	402	7	52	16	477	
13-14	0	1	11	606	10	86	15	717	
14-15	0	0	6	440	8	50	20	518	
15-16	0	0	0	457	8	45	15	525	
16-17	3	1	1	476	8	44	19	547	
17-18	1	1	10	451	12	33	38	534	
18-19	1	7	0	375	3	32	23	433	
昼間計	6	14	113	5,351	113	611	264	6,339	

下	観測時間帯	歩行者	自転車	動力付車 二輪	自動車類				自動車類 合計
					乗用車類		貨物車類		
					乗用	バス	小型貨物	普通貨物	
7-8	0	1	0	227	1	30	12	270	
8-9	0	0	1	282	5	59	23	369	
9-10	0	0	4	430	8	77	28	543	
10-11	1	1	5	423	7	60	16	506	
11-12	0	4	5	630	5	78	21	734	
12-13	1	0	48	662	11	70	26	769	
13-14	0	0	9	588	10	50	15	663	
14-15	0	0	19	645	4	49	21	719	
15-16	0	1	11	588	15	49	19	671	
16-17	3	1	6	588	15	64	41	708	
17-18	1	0	7	635	3	91	38	767	
18-19	0	0	4	365	1	46	18	430	
昼間計	6	8	119	6,063	85	723	278	7,149	

計	観測時間帯	歩行者	自転車	動力付車 二輪	自動車類				自動車類 合計
					乗用車類		貨物車類		
					乗用	バス	小型貨物	普通貨物	
7-8	0	1	0	511	5	64	26	606	
8-9	0	0	2	649	16	93	57	815	
9-10	0	0	10	965	28	147	56	1,196	
10-11	1	3	42	880	19	114	38	1,051	
11-12	1	4	33	1,131	15	155	41	1,342	
12-13	1	2	61	1,064	18	122	42	1,246	
13-14	0	1	20	1,194	20	136	30	1,380	
14-15	0	0	25	1,085	12	99	41	1,237	
15-16	0	1	11	1,045	23	94	34	1,196	
16-17	6	2	7	1,064	23	108	60	1,255	
17-18	2	1	17	1,086	15	124	76	1,301	
18-19	1	7	4	740	4	78	41	863	
昼間計	12	22	232	11,414	198	1,334	542	13,488	

道路種別：3 一般国道 路線番号：139 一般国道139号
 区間番号：1064 富士吉田市上吉田62-5
 起点・終点：南都留郡富士河口湖町船津 ～ 富士吉田市上吉田
 天候：晴れ 観測区分：人手観測 24時間観測 平日 昼間

観測時間帯	歩行者	自転車	動力付車 二輪車	自動車類				自動車類 合計
				乗用車類		貨物車類		
				乗用	バス	小型貨物	普通貨物	
7-8	6	8	1	706	1	96	86	889
8-9	1	14	18	806	10	139	102	1,057
9-10	3	5	4	561	12	134	125	832
10-11	5	2	11	587	9	108	121	825
11-12	4	11	17	688	4	154	122	968
12-13	0	0	29	613	9	97	78	797
13-14	6	4	14	552	7	130	91	780
14-15	10	3	18	621	12	158	103	894
15-16	7	8	12	586	5	144	77	812
16-17	3	6	13	714	8	178	66	966
17-18	5	4	7	815	7	165	60	1,047
18-19	9	8	7	916	8	126	42	1,092
昼間計	59	73	151	8,165	92	1,629	1,073	10,959

* ピーク時

観測時間帯	歩行者	自転車	動力付車 二輪車	自動車類				自動車類 合計
				乗用車類		貨物車類		
				乗用	バス	小型貨物	普通貨物	
7-8	23	5	9	749	6	143	87	985
8-9	9	4	12	780	11	147	85	1,023
9-10	2	10	2	546	18	155	94	813
10-11	16	4	9	534	11	156	90	791
11-12	8	1	19	586	9	142	107	844
12-13	15	6	13	570	4	123	125	822
13-14	9	5	13	556	10	165	95	826
14-15	19	8	13	633	11	148	81	873
15-16	13	2	31	638	17	163	59	877
16-17	17	10	13	781	9	194	99	1,083
17-18	22	11	9	868	3	166	72	1,109
18-19	11	4	3	841	4	136	38	1,019
昼間計	164	70	146	8,082	113	1,838	1,032	11,065

*

観測時間帯	歩行者	自転車	動力付車 二輪車	自動車類				自動車類 合計
				乗用車類		貨物車類		
				乗用	バス	小型貨物	普通貨物	
7-8	29	13	10	1,455	7	239	173	1,874
8-9	10	18	30	1,586	21	286	187	2,080
9-10	5	15	6	1,107	30	289	219	1,645
10-11	21	6	20	1,121	20	264	211	1,616
11-12	12	12	36	1,274	13	296	229	1,812
12-13	15	6	42	1,183	13	220	203	1,619
13-14	15	9	27	1,108	17	295	186	1,606
14-15	29	11	31	1,254	23	306	184	1,767
15-16	20	10	43	1,224	22	307	136	1,689
16-17	20	16	26	1,495	17	372	165	2,049
17-18	27	15	16	1,683	10	331	132	2,156
18-19	20	12	10	1,757	12	262	80	2,111
昼間計	223	143	297	16,247	205	3,467	2,105	22,024

*

道路種別：3 一般国道 路線番号：139 一般国道139号
 区間番号：1064 富士吉田市上吉田62-5
 天候：晴れ 観測区分：人手観測 24時間観測 平日 夜間
 ピーク比率：ピーク交通量 2,156 P/12h：9.8 P/24h：7.4 昼夜率：1.32

観測時間帯	歩行者	自転車	動力付車 二輪車	自動車類				自動車類 合計
				乗用車類		貨物車類		
				乗用	バス	小型貨物	普通貨物	
19-20	6	5	0	755	4	70	29	858
20-21	7	3	9	493	3	39	19	554
21-22	3	5	5	407	0	20	11	438
22-23	1	0	2	308	1	17	18	344
23-24	0	1	3	187	0	13	16	216
0-1	0	0	4	126	0	1	8	135
1-2	1	0	0	88	2	2	33	125
2-3	2	0	1	54	0	1	25	80
3-4	0	0	0	23	1	5	28	57
4-5	0	0	1	27	0	3	21	51
5-6	0	0	0	65	1	9	38	113
6-7	13	0	0	247	3	66	63	379
夜間計	33	14	25	2,780	15	246	309	3,350
日計	92	87	176	10,945	107	1,875	1,382	14,309

観測時間帯	歩行者	自転車	動力付車 二輪車	自動車類				自動車類 合計
				乗用車類		貨物車類		
				乗用	バス	小型貨物	普通貨物	
19-20	8	4	5	725	3	100	32	860
20-21	23	9	10	528	1	55	21	605
21-22	7	3	2	384	0	32	17	433
22-23	1	0	5	402	1	31	14	448
23-24	4	2	0	226	0	12	18	256
0-1	0	0	1	155	2	8	11	176
1-2	1	0	0	83	0	7	13	103
2-3	2	0	2	61	0	1	14	76
3-4	1	0	1	33	1	5	26	65
4-5	8	0	1	35	0	8	40	83
5-6	4	0	1	70	0	16	66	152
6-7	9	2	2	280	3	74	86	443
夜間計	68	20	30	2,982	11	349	358	3,700
日計	232	90	176	11,064	124	2,187	1,390	14,765

観測時間帯	歩行者	自転車	動力付車 二輪車	自動車類				自動車類 合計
				乗用車類		貨物車類		
				乗用	バス	小型貨物	普通貨物	
19-20	14	9	5	1,480	7	170	61	1,718
20-21	30	12	19	1,021	4	94	40	1,159
21-22	10	8	7	791	0	52	28	871
22-23	2	0	7	710	2	48	32	792
23-24	4	3	3	413	0	25	34	472
0-1	0	0	5	281	2	9	19	311
1-2	2	0	0	171	2	9	46	228
2-3	4	0	3	115	0	2	39	156
3-4	1	0	1	56	2	10	54	122
4-5	8	0	2	62	0	11	61	134
5-6	4	0	1	135	1	25	104	265
6-7	22	2	2	527	6	140	149	822
夜間計	101	34	55	5,762	26	595	667	7,050
日計	324	177	352	22,009	231	4,062	2,772	29,074

道路種別：3 一般国道 路線番号：139 一般国道139号
 区間番号：1064 富士吉田市上吉田62-5
 起点・終点：南都留郡富士河口湖町船津 ～ 富士吉田市上吉田
 天候：雨 観測区分：人手観測 24時間観測 休日 昼間

上り	観測時間帯	歩行者	自転車	動力付車 二輪	自動車類				自動車類 合計
					乗用車類		貨物車類		
					乗用	バス	小型貨物	普通貨物	
7-8	0	0	2	430	7	6	9	452	
8-9	3	1	9	613	6	8	10	637	
9-10	3	1	1	755	6	16	19	796	
10-11	2	1	7	830	6	19	9	864	
11-12	4	1	69	875	11	46	17	949	
12-13	3	2	9	981	12	22	16	1,031	
13-14	4	3	7	1,106	7	20	19	1,152	
14-15	2	2	5	781	9	22	13	825	
15-16	2	2	0	839	11	16	13	879	
16-17	6	5	17	992	14	24	13	1,043	
17-18	4	1	27	725	5	11	10	751	
18-19	3	0	4	661	0	21	13	695	
昼間計	36	19	157	9,588	94	231	161	10,074	

下り	観測時間帯	歩行者	自転車	動力付車 二輪	自動車類				自動車類 合計
					乗用車類		貨物車類		
					乗用	バス	小型貨物	普通貨物	
7-8	3	0	1	304	2	49	10	365	
8-9	6	0	4	578	5	88	14	685	
9-10	3	0	0	569	12	85	20	686	
10-11	6	0	30	777	12	85	9	883	
11-12	6	2	6	864	8	78	11	961	
12-13	4	2	39	964	16	80	18	1,078	
13-14	6	3	25	1,002	6	66	12	1,086	
14-15	7	4	20	1,040	12	82	8	1,142	
15-16	4	1	7	1,009	21	86	11	1,127	
16-17	11	2	6	795	9	65	16	885	
17-18	13	4	12	714	4	92	18	828	
18-19	15	0	13	746	0	82	9	837	
昼間計	84	18	163	9,362	107	938	156	10,563	

合計	観測時間帯	歩行者	自転車	動力付車 二輪	自動車類				自動車類 合計
					乗用車類		貨物車類		
					乗用	バス	小型貨物	普通貨物	
7-8	3	0	3	734	9	55	19	817	
8-9	9	1	13	1,191	11	96	24	1,322	
9-10	6	1	1	1,324	18	101	39	1,482	
10-11	8	1	37	1,607	18	104	18	1,747	
11-12	10	3	75	1,739	19	124	28	1,910	
12-13	7	4	48	1,945	28	102	34	2,109	
13-14	10	6	32	2,108	13	86	31	2,238	
14-15	9	6	25	1,821	21	104	21	1,967	
15-16	6	3	7	1,848	32	102	24	2,006	
16-17	17	7	23	1,787	23	89	29	1,928	
17-18	17	5	39	1,439	9	103	28	1,579	
18-19	18	0	17	1,407	0	103	22	1,532	
昼間計	120	37	320	18,950	201	1,169	317	20,637	

道路種別：3 一般国道 路線番号：139 一般国道139号
 区間番号：1064 富士吉田市上吉田62-5
 天候：雨 観測区分：人手観測 24時間観測 休日 夜間
 ピーク比率：ピーク交通量 2,238 P/12h：10.8 P/24h：8.4 昼夜率：1.29

上り	観測時間帯	歩行者	自転車	動力付車 二輪	自動車類				自動車類 合計
					乗用車類		貨物車類		
					乗用	バス	小型貨物	普通貨物	
19-20	3	0	5	495	4	14	5	518	
20-21	1	3	3	478	5	13	6	502	
21-22	0	0	2	380	3	7	8	398	
22-23	4	0	2	282	1	2	9	294	
23-24	0	1	1	149	0	1	10	160	
0-1	1	1	0	116	0	7	10	133	
1-2	1	0	0	61	0	1	11	73	
2-3	0	0	2	33	0	1	26	60	
3-4	1	0	1	88	0	0	0	88	
4-5	0	0	0	73	2	2	1	78	
5-6	0	0	0	156	2	0	7	165	
6-7	0	1	0	273	4	1	6	284	
夜間計	11	6	16	2,584	21	49	99	2,753	
日計	47	25	173	12,172	115	280	260	12,827	

下り	観測時間帯	歩行者	自転車	動力付車 二輪	自動車類				自動車類 合計
					乗用車類		貨物車類		
					乗用	バス	小型貨物	普通貨物	
19-20	9	2	2	596	5	42	19	662	
20-21	3	0	5	501	2	26	10	539	
21-22	0	0	5	548	2	32	13	595	
22-23	3	0	5	376	0	58	12	446	
23-24	0	0	5	211	2	13	9	235	
0-1	0	0	4	156	1	7	14	178	
1-2	1	0	2	88	0	5	10	103	
2-3	0	0	1	39	0	2	16	57	
3-4	3	1	0	62	0	6	4	72	
4-5	4	0	1	67	1	7	5	80	
5-6	2	0	1	116	3	11	14	144	
6-7	3	0	1	179	3	20	9	211	
夜間計	28	3	32	2,939	19	229	135	3,322	
日計	112	21	195	12,301	126	1,167	291	13,885	

合計	観測時間帯	歩行者	自転車	動力付車 二輪	自動車類				自動車類 合計
					乗用車類		貨物車類		
					乗用	バス	小型貨物	普通貨物	
19-20	12	2	7	1,091	9	56	24	1,180	
20-21	4	3	8	979	7	39	16	1,041	
21-22	0	0	7	928	5	39	21	993	
22-23	7	0	7	658	1	60	21	740	
23-24	0	1	6	360	2	14	19	395	
0-1	1	1	4	272	1	14	24	311	
1-2	2	0	2	149	0	6	21	176	
2-3	0	0	3	72	0	3	42	117	
3-4	4	1	1	150	0	6	4	160	
4-5	4	0	1	140	3	9	6	158	
5-6	2	0	1	272	5	11	21	309	
6-7	3	1	1	452	7	21	15	495	
夜間計	39	9	48	5,523	40	278	234	6,075	
日計	159	46	368	24,473	241	1,447	551	26,712	

道路種別：3 一般国道 路線番号：139 一般国道139号
 区間番号：1065 南都留郡西桂町小沼2041
 起点・終点：富士吉田市下吉田 ～ 都留市上谷四丁目
 天候：晴れ 観測区分：人手観測 24時間観測 平日 昼間

観測時間帯	歩行者	自転車	動力付車 二輪車	自動車類				自動車類 合計
				乗用車類		貨物車類		
				乗用	バス	小型貨物	普通貨物	
7-8	1	1	4	524	1	124	51	700
8-9	0	0	1	411	9	119	76	615
9-10	0	0	8	440	1	110	106	657
10-11	1	1	14	383	2	112	68	565
11-12	0	0	12	350	2	110	85	547
12-13	0	1	4	327	1	100	65	493
13-14	0	0	16	363	1	112	65	541
14-15	0	0	11	312	3	128	87	530
15-16	1	0	10	374	5	126	56	561
16-17	1	0	12	446	5	148	64	663
17-18	1	1	5	481	2	182	50	715
18-19	1	0	9	557	1	126	30	714
昼間計	6	4	106	4,968	33	1,497	803	7,301

観測時間帯	歩行者	自転車	動力付車 二輪車	自動車類				自動車類 合計
				乗用車類		貨物車類		
				乗用	バス	小型貨物	普通貨物	
7-8	3	1	3	634	6	151	61	852
8-9	8	1	1	476	4	142	89	711
9-10	0	0	8	289	1	92	96	478
10-11	1	0	6	251	1	118	83	453
11-12	2	1	7	283	1	111	78	473
12-13	0	5	12	327	3	77	59	466
13-14	3	0	8	350	4	138	66	558
14-15	1	0	10	349	1	137	60	547
15-16	6	1	22	411	8	114	54	587
16-17	0	0	7	474	5	147	66	692
17-18	5	1	9	546	2	135	41	724
18-19	2	2	13	643	0	105	31	779
昼間計	31	12	106	5,033	36	1,467	784	7,320

観測時間帯	歩行者	自転車	動力付車 二輪車	自動車類				自動車類 合計
				乗用車類		貨物車類		
				乗用	バス	小型貨物	普通貨物	
7-8	4	2	7	1,158	7	275	112	1,552
8-9	8	1	2	887	13	261	165	1,326
9-10	0	0	16	729	2	202	202	1,135
10-11	2	1	20	634	3	230	151	1,018
11-12	2	1	19	633	3	221	163	1,020
12-13	0	6	16	654	4	177	124	959
13-14	3	0	24	713	5	250	131	1,099
14-15	1	0	21	661	4	265	147	1,077
15-16	7	1	32	785	13	240	110	1,148
16-17	1	0	19	920	10	295	130	1,355
17-18	6	2	14	1,027	4	317	91	1,439
18-19	3	2	22	1,200	1	231	61	1,493
昼間計	37	16	212	10,001	69	2,964	1,587	14,621

道路種別：3 一般国道 路線番号：139 一般国道139号
 区間番号：1065 南都留郡西桂町小沼2041
 天候：晴れ 観測区分：人手観測 24時間観測 平日 夜間
 ピーク比率：ピーク交通量 1,552 P/12h：10.6 P/24h：7.8 昼夜率：1.36

観測時間帯	歩行者	自転車	動力付車 二輪車	自動車類				自動車類 合計
				乗用車類		貨物車類		
				乗用	バス	小型貨物	普通貨物	
19-20	0	2	10	538	1	57	18	614
20-21	0	0	5	343	0	43	16	402
21-22	0	0	3	256	0	16	14	286
22-23	0	0	0	174	0	13	9	196
23-24	0	0	1	102	0	14	6	122
0-1	0	0	8	75	0	8	8	91
1-2	0	0	0	44	0	7	15	66
2-3	0	1	1	32	0	2	13	47
3-4	0	0	0	19	0	6	14	39
4-5	0	0	2	18	0	8	18	44
5-6	0	0	0	79	1	11	38	129
6-7	0	0	0	259	1	83	51	394
夜間計	0	3	30	1,939	3	268	220	2,430
日計	6	7	136	6,907	36	1,765	1,023	9,731

観測時間帯	歩行者	自転車	動力付車 二輪車	自動車類				自動車類 合計
				乗用車類		貨物車類		
				乗用	バス	小型貨物	普通貨物	
19-20	0	1	10	593	2	74	26	695
20-21	1	1	11	433	0	75	17	525
21-22	0	0	10	378	0	46	9	433
22-23	0	0	6	222	0	15	5	242
23-24	0	0	1	131	0	8	6	145
0-1	0	0	9	124	0	11	9	144
1-2	0	0	0	66	0	3	19	88
2-3	0	0	0	54	0	3	15	72
3-4	0	0	2	31	0	4	17	52
4-5	0	0	1	27	1	7	21	56
5-6	1	0	1	54	0	10	29	93
6-7	0	0	1	192	3	55	41	291
夜間計	2	2	52	2,305	6	311	214	2,836
日計	33	14	158	7,338	42	1,778	998	10,156

観測時間帯	歩行者	自転車	動力付車 二輪車	自動車類				自動車類 合計
				乗用車類		貨物車類		
				乗用	バス	小型貨物	普通貨物	
19-20	0	3	20	1,131	3	131	44	1,309
20-21	1	1	16	776	0	118	33	927
21-22	0	0	13	634	0	62	23	719
22-23	0	0	6	396	0	28	14	438
23-24	0	0	2	233	0	22	12	267
0-1	0	0	17	199	0	19	17	235
1-2	0	0	0	110	0	10	34	154
2-3	0	1	1	86	0	5	28	119
3-4	0	0	2	50	0	10	31	91
4-5	0	0	3	45	1	15	39	100
5-6	1	0	1	133	1	21	67	222
6-7	0	0	1	451	4	138	92	685
夜間計	2	5	82	4,244	9	579	434	5,266
日計	39	21	294	14,245	78	3,543	2,021	19,887

道路種別：3 一般国道 路線番号：139 一般国道139号
 区間番号：1065 南都留郡西桂町小沼2041
 起点・終点：富士吉田市下吉田 ～ 都留市上谷四丁目
 天候：雨 観測区分：人手観測 24時間観測 休日 昼間

観測時間帯	歩行者	自転車	動力付車 二輪車	自動車類				自動車類 合計
				乗用車類		貨物車類		
				乗用	バス	小型貨物	普通貨物	
7-8	2	0	1	342	3	35	12	392
8-9	2	0	1	495	1	60	8	564
9-10	0	0	2	484	3	61	20	568
10-11	2	0	5	617	4	64	19	704
11-12	1	0	1	509	5	66	16	596
12-13	0	0	7	568	5	51	15	639
13-14	2	3	3	572	2	25	18	617
14-15	0	0	7	508	2	50	14	574
15-16	0	0	3	442	1	45	9	497
16-17	0	0	4	465	4	47	14	530
17-18	1	1	2	428	2	44	5	479
18-19	3	3	3	332	5	23	7	367
昼間計	13	7	39	5,762	37	571	157	6,527

* ピーク時

観測時間帯	歩行者	自転車	動力付車 二輪車	自動車類				自動車類 合計
				乗用車類		貨物車類		
				乗用	バス	小型貨物	普通貨物	
7-8	2	1	0	198	4	15	15	232
8-9	1	0	2	293	5	39	22	359
9-10	1	0	3	251	0	47	15	313
10-11	2	1	1	323	2	49	14	388
11-12	3	0	19	396	1	64	8	469
12-13	0	0	2	429	2	47	11	489
13-14	4	0	10	469	3	22	11	505
14-15	1	0	11	544	1	36	13	594
15-16	1	0	3	648	5	29	7	689
16-17	2	2	6	698	1	44	8	751
17-18	0	1	4	565	2	56	15	638
18-19	1	0	5	480	2	28	11	521
昼間計	18	5	66	5,294	28	476	150	5,948

観測時間帯	歩行者	自転車	動力付車 二輪車	自動車類				自動車類 合計
				乗用車類		貨物車類		
				乗用	バス	小型貨物	普通貨物	
7-8	4	1	1	540	7	50	27	624
8-9	3	0	3	788	6	99	30	923
9-10	1	0	5	735	3	108	35	881
10-11	4	1	6	940	6	113	33	1,092
11-12	4	0	20	905	6	130	24	1,065
12-13	0	0	9	997	7	98	26	1,128
13-14	6	3	13	1,041	5	47	29	1,122
14-15	1	0	18	1,052	3	86	27	1,168
15-16	1	0	6	1,090	6	74	16	1,186
16-17	2	2	10	1,163	5	91	22	1,281
17-18	1	2	6	993	4	100	20	1,117
18-19	4	3	8	812	7	51	18	888
昼間計	31	12	105	11,056	65	1,047	307	12,475

道路種別：3 一般国道 路線番号：139 一般国道139号
 区間番号：1065 南都留郡西桂町小沼2041
 天候：雨 観測区分：人手観測 24時間観測 休日 夜間
 ピーク比率：ピーク交通量 1,281 P/12h：10.3 P/24h：7.7 昼夜率：1.34

観測時間帯	歩行者	自転車	動力付車 二輪車	自動車類				自動車類 合計
				乗用車類		貨物車類		
				乗用	バス	小型貨物	普通貨物	
19-20	1	0	4	316	3	13	5	337
20-21	1	0	0	344	1	8	0	353
21-22	0	0	4	225	1	25	4	255
22-23	7	0	3	167	0	6	5	178
23-24	1	0	0	132	0	3	4	139
0-1	0	0	0	77	0	3	6	86
1-2	0	0	1	52	0	1	2	55
2-3	0	0	1	26	0	0	7	33
3-4	0	0	0	42	0	3	2	47
4-5	0	0	0	36	2	4	4	46
5-6	0	0	4	68	1	5	10	84
6-7	0	0	3	170	1	18	9	198
夜間計	10	0	20	1,655	9	89	58	1,811
日計	23	7	59	7,417	46	660	215	8,338

観測時間帯	歩行者	自転車	動力付車 二輪車	自動車類				自動車類 合計
				乗用車類		貨物車類		
				乗用	バス	小型貨物	普通貨物	
19-20	0	1	4	467	1	23	11	502
20-21	1	0	1	414	1	13	11	439
21-22	0	0	7	364	1	17	2	384
22-23	0	0	1	249	1	6	3	259
23-24	2	0	2	164	0	8	4	176
0-1	0	0	3	127	0	5	6	138
1-2	0	0	0	60	0	0	10	70
2-3	0	0	1	38	0	1	7	46
3-4	0	0	3	55	0	1	3	59
4-5	0	0	0	65	2	1	4	72
5-6	0	0	2	65	1	5	4	75
6-7	0	0	0	125	10	7	14	156
夜間計	3	1	24	2,193	17	87	79	2,376
日計	21	6	90	7,487	45	563	229	8,324

観測時間帯	歩行者	自転車	動力付車 二輪車	自動車類				自動車類 合計
				乗用車類		貨物車類		
				乗用	バス	小型貨物	普通貨物	
19-20	1	1	8	783	4	36	16	839
20-21	2	0	1	758	2	21	11	792
21-22	0	0	11	589	2	42	6	639
22-23	7	0	4	416	1	12	8	437
23-24	3	0	2	296	0	11	8	315
0-1	0	0	3	204	0	8	12	224
1-2	0	0	1	112	0	1	12	125
2-3	0	0	2	64	0	1	14	79
3-4	0	0	3	97	0	4	5	106
4-5	0	0	0	101	4	5	8	118
5-6	0	0	6	133	2	10	14	159
6-7	0	0	3	295	11	25	23	354
夜間計	13	1	44	3,848	26	176	137	4,187
日計	44	13	149	14,904	91	1,223	444	16,662

道路種別：3 一般国道 路線番号：139 一般国道139号
 区間番号：1066 都留市古川渡801
 起点・終点：都留市上谷四丁目 ～ 大月市大月二丁目
 天候：晴れ 観測区分：人手観測 12時間観測 平日 昼間
 ピーク比率：ピーク交通量 1,156 P/12h：10.2

	観測時間帯	歩行者	自転車	動力付車 二輪	自動車類				自動車類 合計	
					乗用車類		貨物車類			
					乗用	バス	小型貨物	普通貨物		
上	7-8	7	8	6	430	4	66	45	545	
	8-9	44	2	3	485	1	58	54	598	
	9-10	2	1	10	317	1	38	50	406	
	10-11	0	0	7	292	1	94	67	454	
	11-12	0	0	8	251	0	88	71	410	
	12-13	0	0	14	275	3	91	68	437	
	り	13-14	0	0	7	247	0	102	47	396
		14-15	0	1	7	295	1	75	55	426
		15-16	1	4	6	324	6	96	66	492
		16-17	1	3	7	328	5	102	57	492
		17-18	0	0	7	373	6	104	37	520
		18-19	2	0	10	432	4	76	33	545
昼間計	57	19	92	4,049	32	990	650	5,721		

	観測時間帯	歩行者	自転車	動力付車 二輪	自動車類				自動車類 合計	
					乗用車類		貨物車類			
					乗用	バス	小型貨物	普通貨物		
下	7-8	1	0	4	378	3	95	43	519	
	8-9	0	0	7	272	5	82	72	431	
	9-10	0	1	8	237	4	88	95	424	
	10-11	1	0	7	242	0	80	82	404	
	11-12	0	2	7	309	1	47	68	425	
	12-13	1	0	4	304	1	42	59	406	
	り	13-14	0	1	6	303	3	93	48	447
		14-15	3	2	12	296	1	95	58	450
		15-16	14	5	10	316	10	107	41	474
		16-17	4	2	6	331	5	87	52	475
		17-18	2	7	7	509	2	86	39	636
		18-19	1	0	4	493	4	18	13	528
昼間計	27	20	82	3,990	39	920	670	5,619		

	観測時間帯	歩行者	自転車	動力付車 二輪	自動車類				自動車類 合計	
					乗用車類		貨物車類			
					乗用	バス	小型貨物	普通貨物		
合	7-8	8	8	10	808	7	161	88	1,064	
	8-9	44	2	10	757	6	140	126	1,029	
	9-10	2	2	18	554	5	126	145	830	
	10-11	1	0	14	534	1	174	149	858	
	11-12	0	2	15	560	1	135	139	835	
	12-13	1	0	18	579	4	133	127	843	
	計	13-14	0	1	13	550	3	195	95	843
		14-15	3	3	19	591	2	170	113	876
		15-16	15	9	16	640	16	203	107	966
		16-17	5	5	13	659	10	189	109	967
		17-18	2	7	14	882	8	190	76	1,156
		18-19	3	0	14	925	8	94	46	1,073
昼間計	84	39	174	8,039	71	1,910	1,320	11,340		

道路種別：3 一般国道 路線番号：139 一般国道139号
 区間番号：1066 都留市古川渡801
 起点・終点：都留市上谷四丁目 ～ 大月市大月二丁目
 天候：雨 観測区分：人手観測 12時間観測 休日 昼間
 ピーク比率：ピーク交通量 1,004 P/12h：10.1

	観測時間帯	歩行者	自転車	動力付車 二輪	自動車類				自動車類 合計	
					乗用車類		貨物車類			
					乗用	バス	小型貨物	普通貨物		
上	7-8	0	0	0	198	5	10	13	226	
	8-9	2	0	1	230	5	40	7	282	
	9-10	1	1	3	337	2	37	10	386	
	10-11	5	1	1	384	4	52	4	444	
	11-12	0	0	3	468	0	50	9	527	
	12-13	3	0	2	400	5	41	7	453	
	り	13-14	5	0	4	425	0	35	6	466
		14-15	8	0	18	445	1	52	6	504
		15-16	0	0	13	394	0	39	3	436
		16-17	3	2	9	397	1	31	2	431
		17-18	1	1	6	364	0	38	5	407
		18-19	0	0	8	386	1	22	2	411
昼間計	28	5	68	4,428	24	447	74	4,973		

	観測時間帯	歩行者	自転車	動力付車 二輪	自動車類				自動車類 合計	
					乗用車類		貨物車類			
					乗用	バス	小型貨物	普通貨物		
下	7-8	0	0	1	155	4	23	9	191	
	8-9	1	0	4	190	3	34	10	237	
	9-10	3	0	4	293	0	33	7	333	
	10-11	1	0	2	344	4	41	10	399	
	11-12	2	1	17	383	0	39	8	430	
	12-13	0	0	6	446	3	45	8	502	
	り	13-14	1	1	9	432	3	47	6	488
		14-15	2	0	15	446	1	47	6	500
		15-16	3	1	15	429	1	33	6	469
		16-17	0	0	6	451	0	41	6	498
		17-18	0	2	3	440	1	33	6	480
		18-19	0	0	9	440	1	24	4	469
昼間計	13	5	91	4,449	21	440	86	4,996		

	観測時間帯	歩行者	自転車	動力付車 二輪	自動車類				自動車類 合計	
					乗用車類		貨物車類			
					乗用	バス	小型貨物	普通貨物		
合	7-8	0	0	1	353	9	33	22	417	
	8-9	3	0	5	420	8	74	17	519	
	9-10	4	1	7	630	2	70	17	719	
	10-11	6	1	3	728	8	93	14	843	
	11-12	2	1	20	851	0	89	17	957	
	12-13	3	0	8	846	8	86	15	955	
	計	13-14	6	1	13	857	3	82	12	954
		14-15	10	0	33	891	2	99	12	1,004
		15-16	3	1	28	823	1	72	9	905
		16-17	3	2	15	848	1	72	8	929
		17-18	1	3	9	804	1	71	11	887
		18-19	0	0	17	826	2	46	6	880
昼間計	41	10	159	8,877	45	887	160	9,969		

道路種別：3 一般国道 路線番号：139 一般国道139号
 区間番号：1067 富士吉田市上吉田1771-1
 起点・終点：富士吉田市上吉田1400 ～ 富士吉田市下吉田5845
 天候：晴れ 観測区分：人手観測 12時間観測 平日 昼間
 ピーク比率：ピーク交通量 1,042 P/12h：10.9

	観測時間帯	歩行者	自転車	動力付車 二輪	自動車類				自動車類 合計
					乗用車類		貨物車類		
					乗用	バス	小型貨物	普通貨物	
上	7-8	1	1	2	516	5	68	33	622
	8-9	0	0	8	381	2	90	44	517
	9-10	2	0	7	174	6	74	52	306
	10-11	0	0	8	309	3	75	32	419
	11-12	4	3	7	295	2	54	43	394
	12-13	5	0	7	287	4	48	30	369
	13-14	1	0	7	278	0	60	25	363
	14-15	2	4	11	333	2	65	34	434
	15-16	5	1	8	334	2	70	29	435
	16-17	0	1	2	323	2	63	23	411
り	17-18	2	3	4	404	1	63	11	479
	18-19	6	2	0	356	2	42	9	409
	昼間計	28	15	71	3,990	31	772	365	5,158

	観測時間帯	歩行者	自転車	動力付車 二輪	自動車類				自動車類 合計
					乗用車類		貨物車類		
					乗用	バス	小型貨物	普通貨物	
下	7-8	6	1	1	145	2	20	20	187
	8-9	5	9	4	262	3	20	24	309
	9-10	4	1	6	193	2	55	35	285
	10-11	1	3	1	279	1	43	29	352
	11-12	2	5	8	289	1	21	41	352
	12-13	4	2	9	277	1	34	26	338
	13-14	3	1	9	265	3	24	24	316
	14-15	2	0	14	307	2	27	26	362
	15-16	0	3	5	292	4	66	28	390
	16-17	6	2	2	324	3	73	25	425
り	17-18	3	3	4	491	3	53	16	563
	18-19	8	3	3	470	2	36	15	523
	昼間計	44	33	66	3,594	27	472	309	4,402

	観測時間帯	歩行者	自転車	動力付車 二輪	自動車類				自動車類 合計
					乗用車類		貨物車類		
					乗用	バス	小型貨物	普通貨物	
合計	7-8	7	2	3	661	7	88	53	809
	8-9	5	9	12	643	5	110	68	826
	9-10	6	1	13	367	8	129	87	591
	10-11	1	3	9	588	4	118	61	771
	11-12	6	8	15	584	3	75	84	746
	12-13	9	2	16	564	5	82	56	707
	13-14	4	1	16	543	3	84	49	679
	14-15	4	4	25	640	4	92	60	796
	15-16	5	4	13	626	6	136	57	825
	16-17	6	3	4	647	5	136	48	836
	17-18	5	6	8	895	4	116	27	1,042
	18-19	14	5	3	826	4	78	24	932
	昼間計	72	48	137	7,584	58	1,244	674	9,560

道路種別：3 一般国道 路線番号：139 一般国道139号
 区間番号：1068 大月市七保町林936
 起点・終点：大月市駒橋一丁目2-27 ～ 大月市七保町瀬戸382
 天候：晴れ 観測区分：人手観測 12時間観測 平日 昼間
 ピーク比率：ピーク交通量 408 P/12h：14.3

	観測時間帯	歩行者	自転車	動力付車 二輪	自動車類				自動車類 合計
					乗用車類		貨物車類		
					乗用	バス	小型貨物	普通貨物	
上	7-8	0	0	3	248	4	57	5	314
	8-9	2	0	8	176	2	40	2	220
	9-10	0	0	1	85	3	34	9	131
	10-11	0	0	4	56	0	24	5	85
	11-12	0	0	1	49	1	21	10	81
	12-13	0	0	5	45	1	32	2	80
	13-14	0	0	4	49	2	23	7	81
	14-15	0	1	5	42	1	27	8	78
	15-16	0	0	4	67	5	35	4	111
	16-17	0	0	4	67	3	31	12	113
り	17-18	0	0	3	88	2	60	12	162
	18-19	0	0	1	49	2	30	2	83
	昼間計	2	1	43	1,021	26	414	78	1,539

	観測時間帯	歩行者	自転車	動力付車 二輪	自動車類				自動車類 合計
					乗用車類		貨物車類		
					乗用	バス	小型貨物	普通貨物	
下	7-8	0	0	1	46	3	41	4	94
	8-9	3	0	1	57	4	44	12	117
	9-10	0	0	5	47	2	34	4	87
	10-11	1	0	2	50	0	25	14	89
	11-12	0	0	6	58	1	26	8	93
	12-13	0	0	5	50	2	25	9	86
	13-14	1	0	4	58	2	27	6	93
	14-15	0	0	2	44	1	27	10	82
	15-16	0	0	8	62	3	23	7	95
	16-17	0	0	4	71	3	21	5	100
り	17-18	1	0	3	139	3	53	2	197
	18-19	0	0	2	150	1	24	2	177
	昼間計	6	0	43	832	25	370	83	1,310

	観測時間帯	歩行者	自転車	動力付車 二輪	自動車類				自動車類 合計
					乗用車類		貨物車類		
					乗用	バス	小型貨物	普通貨物	
合計	7-8	0	0	4	294	7	98	9	408
	8-9	5	0	9	233	6	84	14	337
	9-10	0	0	6	132	5	68	13	218
	10-11	1	0	6	106	0	49	19	174
	11-12	0	0	7	107	2	47	18	174
	12-13	0	0	10	95	3	57	11	166
	13-14	1	0	8	107	4	50	13	174
	14-15	0	1	7	86	2	54	18	160
	15-16	0	0	12	129	8	58	11	206
	16-17	0	0	8	138	6	52	17	213
	17-18	1	0	6	227	5	113	14	359
	18-19	0	0	3	199	3	54	4	260
	昼間計	8	1	86	1,853	51	784	161	2,849

道路種別：3 一般国道 路線番号：139 一般国道139号
 区間番号：1069 大月市七保町瀬戸1179
 起点・終点：大月市七保町瀬戸382 ～ 北都留郡小菅村小永田1459
 天候：晴れ 観測区分：人手観測 12時間観測 平日 昼間
 ピーク比率：ピーク交通量 147 P/12h：14.2

* ピーク時

観測時間帯	歩行者	自転車	動力付車 二輪車	自動車類				自動車類 合計
				乗用車類		貨物車類		
				乗用	バス	小型貨物	普通貨物	
7-8	16	0	2	65	1	19	3	88
8-9	2	0	6	55	1	13	0	69
9-10	0	0	0	25	1	9	1	36
10-11	0	0	2	15	0	9	4	28
11-12	0	0	1	18	1	13	1	33
12-13	0	0	4	20	1	7	1	29
13-14	0	0	5	24	1	8	3	36
14-15	0	1	3	29	1	11	2	43
15-16	2	1	2	24	2	13	1	40
16-17	2	1	5	20	0	19	6	45
17-18	2	1	0	39	2	29	2	72
18-19	1	1	0	23	2	9	0	34
昼間計	25	5	30	357	13	159	24	553

観測時間帯	歩行者	自転車	動力付車 二輪車	自動車類				自動車類 合計
				乗用車類		貨物車類		
				乗用	バス	小型貨物	普通貨物	
7-8	0	0	0	29	1	25	4	59
8-9	0	0	0	19	1	18	3	41
9-10	1	0	0	19	2	15	0	36
10-11	0	0	2	17	0	10	6	33
11-12	0	0	7	22	1	12	4	39
12-13	1	0	1	19	1	4	1	25
13-14	6	0	7	22	2	13	2	39
14-15	0	0	2	18	1	11	1	31
15-16	6	0	6	21	0	6	1	28
16-17	0	0	4	25	1	11	0	37
17-18	2	0	1	35	2	23	1	61
18-19	0	0	1	40	1	9	0	50
昼間計	16	0	31	286	13	157	23	479

観測時間帯	歩行者	自転車	動力付車 二輪車	自動車類				自動車類 合計
				乗用車類		貨物車類		
				乗用	バス	小型貨物	普通貨物	
7-8	16	0	2	94	2	44	7	147
8-9	2	0	6	74	2	31	3	110
9-10	1	0	0	44	3	24	1	72
10-11	0	0	4	32	0	19	10	61
11-12	0	0	8	40	2	25	5	72
12-13	1	0	5	39	2	11	2	54
13-14	6	0	12	46	3	21	5	75
14-15	0	1	5	47	2	22	3	74
15-16	8	1	8	45	2	19	2	68
16-17	2	1	9	45	1	30	6	82
17-18	4	1	1	74	4	52	3	133
18-19	1	1	1	63	3	18	0	84
昼間計	41	5	61	643	26	316	47	1,032

道路種別：3 一般国道 路線番号：139 一般国道139号
 区間番号：1070 北都留郡小菅村川池4697
 起点・終点：北都留郡小菅村小永田1459 ～ 北都留郡小菅村川池4697
 天候：晴れ 観測区分：人手観測 12時間観測 平日 昼間
 ピーク比率：ピーク交通量 31 P/12h：12.6

観測時間帯	歩行者	自転車	動力付車 二輪	自動車類				自動車類 合計
				乗用車類		貨物車類		
				乗用	バス	小型貨物	普通貨物	
7-8	0	0	5	10	0	5	0	15
8-9	0	0	0	7	0	1	0	8
9-10	0	0	0	6	0	3	1	10
10-11	0	0	4	5	2	1	2	10
11-12	0	0	4	8	0	3	0	11
12-13	0	0	2	7	0	4	0	11
13-14	0	0	1	11	0	3	0	14
14-15	0	1	1	11	0	2	0	13
15-16	0	0	1	11	0	4	0	15
16-17	0	0	0	5	0	3	0	8
17-18	0	0	0	3	0	5	0	8
18-19	0	0	0	4	0	3	0	7
昼間計	0	1	18	88	2	37	3	130

観測時間帯	歩行者	自転車	動力付車 二輪	自動車類				自動車類 合計
				乗用車類		貨物車類		
				乗用	バス	小型貨物	普通貨物	
7-8	6	0	0	6	0	4	0	10
8-9	0	0	0	4	0	1	2	7
9-10	0	0	0	3	0	2	0	5
10-11	0	0	1	0	0	1	0	1
11-12	0	0	1	3	0	1	1	5
12-13	0	0	1	4	0	1	1	6
13-14	0	0	3	6	0	3	1	10
14-15	0	0	3	8	0	0	0	8
15-16	0	0	5	7	0	6	0	13
16-17	0	0	2	18	0	1	0	19
17-18	1	0	1	21	1	1	0	23
18-19	5	0	0	7	0	2	0	9
昼間計	12	0	17	87	1	23	5	116

観測時間帯	歩行者	自転車	動力付車 二輪	自動車類				自動車類 合計
				乗用車類		貨物車類		
				乗用	バス	小型貨物	普通貨物	
7-8	6	0	5	16	0	9	0	25
8-9	0	0	0	11	0	2	2	15
9-10	0	0	0	9	0	5	1	15
10-11	0	0	5	5	2	2	2	11
11-12	0	0	5	11	0	4	1	16
12-13	0	0	3	11	0	5	1	17
13-14	0	0	4	17	0	6	1	24
14-15	0	1	4	19	0	2	0	21
15-16	0	0	6	18	0	10	0	28
16-17	0	0	2	23	0	4	0	27
17-18	1	0	1	24	1	6	0	31
18-19	5	0	0	11	0	5	0	16
昼間計	12	1	35	175	3	60	8	246

道路種別：3 一般国道 路線番号：139 一般国道139号
 区間番号：1070 北都留郡小菅村川池4697
 起点・終点：北都留郡小菅村小永田1459 ～ 北都留郡小菅村川池4697
 天候：雨 観測区分：人手観測 12時間観測 休日 昼間
 ピーク比率：ピーク交通量 46 P/12h：13.8

観測時間帯	歩行者	自転車	動力付車 二輪	自動車類				自動車類 合計
				乗用車類		貨物車類		
				乗用	バス	小型貨物	普通貨物	
7-8	0	0	0	2	0	1	0	3
8-9	0	0	0	2	0	0	0	2
9-10	0	0	0	12	0	0	0	12
10-11	0	0	0	11	0	0	0	11
11-12	0	0	2	23	0	3	2	28
12-13	0	0	1	19	1	1	1	22
13-14	0	0	0	18	0	0	1	19
14-15	0	0	0	19	0	0	0	19
15-16	0	0	2	21	0	2	0	23
16-17	0	0	0	10	0	1	0	11
17-18	0	0	1	11	0	2	0	13
18-19	0	0	0	3	0	0	1	4
昼間計	0	0	6	151	1	10	5	167

観測時間帯	歩行者	自転車	動力付車 二輪	自動車類				自動車類 合計
				乗用車類		貨物車類		
				乗用	バス	小型貨物	普通貨物	
7-8	0	0	0	1	0	0	0	1
8-9	5	0	0	4	1	0	0	5
9-10	0	0	0	3	0	0	0	3
10-11	0	0	0	7	0	2	0	9
11-12	0	0	0	15	0	2	1	18
12-13	0	0	4	8	0	2	0	10
13-14	0	0	2	25	0	0	0	25
14-15	0	0	2	17	1	2	0	20
15-16	0	0	1	20	0	1	0	21
16-17	0	0	2	19	0	2	0	21
17-18	0	0	1	15	0	1	1	17
18-19	5	0	0	14	0	2	0	16
昼間計	10	0	12	148	2	14	2	166

観測時間帯	歩行者	自転車	動力付車 二輪	自動車類				自動車類 合計
				乗用車類		貨物車類		
				乗用	バス	小型貨物	普通貨物	
7-8	0	0	0	3	0	1	0	4
8-9	5	0	0	6	1	0	0	7
9-10	0	0	0	15	0	0	0	15
10-11	0	0	0	18	0	2	0	20
11-12	0	0	2	38	0	5	3	46
12-13	0	0	5	27	1	3	1	32
13-14	0	0	2	43	0	0	1	44
14-15	0	0	2	36	1	2	0	39
15-16	0	0	3	41	0	3	0	44
16-17	0	0	2	29	0	3	0	32
17-18	0	0	2	26	0	3	1	30
18-19	5	0	0	17	0	2	1	20
昼間計	10	0	18	299	3	24	7	333

道路種別：3 一般国道 路線番号：139 一般国道139号
 区間番号：1071 北都留郡小菅村東部2525
 起点・終点：北都留郡小菅村川池4697 ～ 北都留郡小菅村東部県界
 天候：晴れ 観測区分：人手観測 24時間観測 平日 昼間

観測時間帯	歩行者	自転車	動力付車 二輪車	自動車類				自動車類 合計
				乗用車類		貨物車類		
				乗用	バス	小型貨物	普通貨物	
7-8	2	0	4	16	0	5	2	23
8-9	2	0	1	14	2	7	2	25
9-10	0	0	1	25	1	3	5	34
10-11	0	0	6	19	4	2	2	27
11-12	0	0	8	22	0	8	5	35
12-13	0	0	5	23	1	7	2	33
13-14	2	0	4	21	0	2	2	25
14-15	0	0	4	25	1	7	4	37
15-16	0	0	2	17	0	9	2	28
16-17	2	0	0	16	0	3	1	20
17-18	1	0	0	18	1	16	1	36
18-19	0	0	0	6	0	3	0	9
昼間計	9	0	35	222	10	72	28	332

* ピーク時

観測時間帯	歩行者	自転車	動力付車 二輪車	自動車類				自動車類 合計
				乗用車類		貨物車類		
				乗用	バス	小型貨物	普通貨物	
7-8	0	0	0	14	0	13	2	29
8-9	0	0	3	15	2	12	5	34
9-10	0	0	1	7	0	3	1	11
10-11	0	0	4	10	2	7	3	22
11-12	0	0	2	10	0	5	3	18
12-13	0	0	2	16	0	3	5	24
13-14	1	0	5	19	2	6	5	32
14-15	1	0	4	26	2	9	4	41
15-16	1	0	5	20	3	6	2	31
16-17	2	0	2	34	0	5	3	42
17-18	1	0	1	28	0	9	0	37
18-19	0	0	0	13	0	1	0	14
昼間計	6	0	29	212	11	79	33	335

*

観測時間帯	歩行者	自転車	動力付車 二輪車	自動車類				自動車類 合計
				乗用車類		貨物車類		
				乗用	バス	小型貨物	普通貨物	
7-8	2	0	4	30	0	18	4	52
8-9	2	0	4	29	4	19	7	59
9-10	0	0	2	32	1	6	6	45
10-11	0	0	10	29	6	9	5	49
11-12	0	0	10	32	0	13	8	53
12-13	0	0	7	39	1	10	7	57
13-14	3	0	9	40	2	8	7	57
14-15	1	0	8	51	3	16	8	78
15-16	1	0	7	37	3	15	4	59
16-17	4	0	2	50	0	8	4	62
17-18	2	0	1	46	1	25	1	73
18-19	0	0	0	19	0	4	0	23
昼間計	15	0	64	434	21	151	61	667

*

道路種別：3 一般国道 路線番号：139 一般国道139号
 区間番号：1071 北都留郡小菅村東部2525
 天候：晴れ 観測区分：人手観測 24時間観測 平日 夜間
 ピーク比率：ピーク交通量 78 P/12h：11.7 P/24h：10.4 昼夜率：1.12

観測時間帯	歩行者	自転車	動力付車 二輪車	自動車類				自動車類 合計
				乗用車類		貨物車類		
				乗用	バス	小型貨物	普通貨物	
19-20	0	0	0	2	0	0	0	2
20-21	0	0	0	5	0	1	0	6
21-22	0	0	0	6	0	0	0	6
22-23	0	0	1	3	0	0	0	3
23-24	0	0	0	2	0	0	0	2
0-1	0	0	0	0	0	0	0	0
1-2	0	0	1	1	0	0	0	1
2-3	0	0	0	1	0	0	0	1
3-4	0	0	1	1	0	0	0	1
4-5	0	0	0	1	0	0	0	1
5-6	0	0	0	4	0	0	0	4
6-7	0	0	1	4	0	0	0	4
夜間計	0	0	4	30	0	1	0	31
日計	9	0	39	252	10	73	28	363

観測時間帯	歩行者	自転車	動力付車 二輪車	自動車類				自動車類 合計
				乗用車類		貨物車類		
				乗用	バス	小型貨物	普通貨物	
19-20	0	0	0	7	0	1	0	8
20-21	0	0	0	2	0	0	1	3
21-22	0	0	0	8	0	0	3	11
22-23	0	0	0	0	0	0	0	0
23-24	0	0	0	1	0	0	0	1
0-1	0	0	0	1	0	0	0	1
1-2	0	0	0	2	0	0	0	2
2-3	0	0	0	3	0	0	0	3
3-4	0	0	0	1	0	0	0	1
4-5	0	0	0	3	0	0	0	3
5-6	0	0	0	3	0	0	1	4
6-7	0	0	0	8	0	5	1	14
夜間計	0	0	0	39	0	6	6	51
日計	6	0	29	251	11	85	39	386

観測時間帯	歩行者	自転車	動力付車 二輪車	自動車類				自動車類 合計
				乗用車類		貨物車類		
				乗用	バス	小型貨物	普通貨物	
19-20	0	0	0	9	0	1	0	10
20-21	0	0	0	7	0	1	1	9
21-22	0	0	0	14	0	0	3	17
22-23	0	0	1	3	0	0	0	3
23-24	0	0	0	3	0	0	0	3
0-1	0	0	0	1	0	0	0	1
1-2	0	0	1	3	0	0	0	3
2-3	0	0	0	4	0	0	0	4
3-4	0	0	1	2	0	0	0	2
4-5	0	0	0	4	0	0	0	4
5-6	0	0	0	7	0	0	1	8
6-7	0	0	1	12	0	5	1	18
夜間計	0	0	4	69	0	7	6	82
日計	15	0	68	503	21	158	67	749

道路種別：3 一般国道 路線番号：139 一般国道139号
 区間番号：1071 北都留郡小菅村東部2525
 起点・終点：北都留郡小菅村川池4697 ～ 北都留郡小菅村東部境界
 天候：雨 観測区分：人手観測 24時間観測 休日 昼間

観測時間帯	歩行者	自転車	動力付車 二輪車	自動車類				自動車類 合計
				乗用車類		貨物車類		
				乗用	バス	小型貨物	普通貨物	
7-8	0	0	1	0	0	0	0	0
8-9	0	0	1	10	2	3	0	15
9-10	0	0	0	5	0	3	1	9
10-11	0	0	0	25	1	8	2	36
11-12	0	0	2	34	1	5	0	40
12-13	0	0	2	38	0	4	2	44
13-14	0	0	1	16	0	3	0	19
14-15	0	0	4	17	2	1	0	20
15-16	0	0	0	13	2	3	3	21
16-17	0	0	0	25	1	4	1	31
17-18	0	0	0	16	3	0	0	19
18-19	0	0	0	20	0	0	0	20
昼間計	0	0	11	219	12	34	9	274

* ピーク時

観測時間帯	歩行者	自転車	動力付車 二輪車	自動車類				自動車類 合計
				乗用車類		貨物車類		
				乗用	バス	小型貨物	普通貨物	
7-8	0	0	0	13	0	1	1	15
8-9	1	0	2	16	3	7	1	27
9-10	0	0	1	16	1	3	0	20
10-11	0	0	0	18	0	9	3	30
11-12	0	0	0	26	2	5	3	36
12-13	0	0	13	27	0	2	3	32
13-14	0	0	0	33	0	0	3	36
14-15	3	3	2	16	2	2	2	22
15-16	0	0	2	16	0	7	4	27
16-17	0	0	0	27	0	4	0	31
17-18	0	3	0	36	2	4	0	42
18-19	0	0	0	36	0	0	0	36
昼間計	4	6	20	280	10	44	20	354

*

観測時間帯	歩行者	自転車	動力付車 二輪車	自動車類				自動車類 合計
				乗用車類		貨物車類		
				乗用	バス	小型貨物	普通貨物	
7-8	0	0	1	13	0	1	1	15
8-9	1	0	3	26	5	10	1	42
9-10	0	0	1	21	1	6	1	29
10-11	0	0	0	43	1	17	5	66
11-12	0	0	2	60	3	10	3	76
12-13	0	0	15	65	0	6	5	76
13-14	0	0	1	49	0	3	3	55
14-15	3	3	6	33	4	3	2	42
15-16	0	0	2	29	2	10	7	48
16-17	0	0	0	52	1	8	1	62
17-18	0	3	0	52	5	4	0	61
18-19	0	0	0	56	0	0	0	56
昼間計	4	6	31	499	22	78	29	628

*

道路種別：3 一般国道 路線番号：139 一般国道139号
 区間番号：1071 北都留郡小菅村東部2525
 天候：曇り 観測区分：人手観測 24時間観測 休日 夜間
 ピーク比率：ピーク交通量 76 P/12h：12.1 P/24h：10.8 昼夜率：1.12

観測時間帯	歩行者	自転車	動力付車 二輪車	自動車類				自動車類 合計
				乗用車類		貨物車類		
				乗用	バス	小型貨物	普通貨物	
19-20	0	0	0	5	0	0	0	5
20-21	0	0	0	1	0	1	0	2
21-22	0	0	0	1	0	0	0	1
22-23	0	0	0	2	0	0	0	2
23-24	0	0	0	7	0	0	0	7
0-1	0	0	0	2	0	0	0	2
1-2	0	0	0	0	0	0	0	0
2-3	0	0	0	0	0	0	0	0
3-4	0	0	0	3	0	0	0	3
4-5	0	0	0	1	0	0	0	1
5-6	0	0	0	1	0	0	0	1
6-7	0	0	0	7	0	2	0	9
夜間計	0	0	0	30	0	3	0	33
日計	0	0	11	249	12	37	9	307

観測時間帯	歩行者	自転車	動力付車 二輪車	自動車類				自動車類 合計
				乗用車類		貨物車類		
				乗用	バス	小型貨物	普通貨物	
19-20	0	0	0	9	0	0	0	9
20-21	0	0	0	3	0	0	1	4
21-22	0	0	0	1	0	0	0	1
22-23	0	0	0	1	0	0	0	1
23-24	0	0	0	3	0	0	1	4
0-1	0	0	0	0	0	0	1	1
1-2	0	0	0	1	0	0	0	1
2-3	0	0	0	0	0	0	0	0
3-4	0	0	0	11	0	0	0	11
4-5	0	0	0	0	0	0	0	0
5-6	0	0	0	2	0	1	0	3
6-7	0	0	0	7	0	1	0	8
夜間計	0	0	0	38	0	2	3	43
日計	4	6	20	318	10	46	23	397

観測時間帯	歩行者	自転車	動力付車 二輪車	自動車類				自動車類 合計
				乗用車類		貨物車類		
				乗用	バス	小型貨物	普通貨物	
19-20	0	0	0	14	0	0	0	14
20-21	0	0	0	4	0	1	1	6
21-22	0	0	0	2	0	0	0	2
22-23	0	0	0	3	0	0	0	3
23-24	0	0	0	10	0	0	1	11
0-1	0	0	0	2	0	0	1	3
1-2	0	0	0	1	0	0	0	1
2-3	0	0	0	0	0	0	0	0
3-4	0	0	0	14	0	0	0	14
4-5	0	0	0	1	0	0	0	1
5-6	0	0	0	3	0	1	0	4
6-7	0	0	0	14	0	3	0	17
夜間計	0	0	0	68	0	5	3	76
日計	4	6	31	567	22	83	32	704

道路種別：3 一般国道 路線番号：140 一般国道140号
 区間番号：1081 山梨市三富雁坂料金所
 起点・終点：山梨市三富雁坂峠 ～ 山梨市三富川浦広瀬
 天候：晴れ 観測区分：人手観測 24時間観測 平日 昼間

観測時間帯	歩行者	自転車	動力付車 二輪車	自動車類				自動車類 合計
				乗用車類		貨物車類		
				乗用	バス	小型貨物	普通貨物	
7-8	0	0	0	16	0	9	17	42
8-9	0	0	0	13	3	2	10	28
9-10	0	0	0	20	1	2	20	43
10-11	0	0	0	16	1	6	35	58
11-12	0	0	1	21	0	6	26	53
12-13	0	0	2	22	3	4	27	56
13-14	0	0	0	33	10	1	11	55
14-15	0	0	0	35	5	3	11	54
15-16	0	0	0	36	3	4	17	60
16-17	0	0	2	52	8	6	7	73
17-18	0	0	0	24	6	2	8	40
18-19	0	0	0	17	0	1	5	23
昼間計	0	0	5	305	40	46	194	585

* ピーク時

観測時間帯	歩行者	自転車	動力付車 二輪車	自動車類				自動車類 合計
				乗用車類		貨物車類		
				乗用	バス	小型貨物	普通貨物	
7-8	0	0	0	9	0	4	10	23
8-9	0	0	1	19	5	5	9	38
9-10	0	0	0	26	6	9	18	59
10-11	0	0	0	35	11	6	8	60
11-12	0	0	1	47	9	11	11	78
12-13	0	0	2	34	1	3	22	60
13-14	0	0	2	31	2	2	13	48
14-15	0	0	1	30	4	6	10	50
15-16	0	0	0	25	2	11	15	53
16-17	0	0	0	16	1	6	13	36
17-18	0	0	0	15	1	8	10	34
18-19	0	0	0	10	0	4	12	26
昼間計	0	0	7	297	42	75	151	565

観測時間帯	歩行者	自転車	動力付車 二輪車	自動車類				自動車類 合計
				乗用車類		貨物車類		
				乗用	バス	小型貨物	普通貨物	
7-8	0	0	0	25	0	13	19	65
8-9	0	0	1	32	8	7	19	66
9-10	0	0	0	46	7	11	38	102
10-11	0	0	0	51	12	12	43	118
11-12	0	0	2	68	9	17	37	131
12-13	0	0	4	56	4	7	49	116
13-14	0	0	2	64	12	3	24	103
14-15	0	0	1	65	9	9	21	104
15-16	0	0	0	61	5	15	32	113
16-17	0	0	2	68	9	12	20	109
17-18	0	0	0	39	7	10	18	74
18-19	0	0	0	27	0	5	17	49
昼間計	0	0	12	602	82	121	345	1,150

道路種別：3 一般国道 路線番号：140 一般国道140号
 区間番号：1081 山梨市三富雁坂料金所
 天候：晴れ 観測区分：人手観測 24時間観測 平日 夜間
 ピーク比率：ピーク交通量 131 P/12h：11.4 P/24h：8.0 昼夜率：1.42

観測時間帯	歩行者	自転車	動力付車 二輪車	自動車類				自動車類 合計
				乗用車類		貨物車類		
				乗用	バス	小型貨物	普通貨物	
19-20	0	0	1	19	1	6	3	29
20-21	0	0	0	9	0	5	1	15
21-22	0	0	0	13	0	5	3	21
22-23	0	0	0	5	0	3	1	9
23-24	0	0	0	8	0	2	0	10
0-1	0	0	0	7	0	3	0	10
1-2	0	0	0	6	0	1	0	7
2-3	0	0	0	10	0	4	2	16
3-4	0	0	0	6	0	4	11	21
4-5	0	0	0	7	0	7	13	27
5-6	0	0	0	9	1	8	11	29
6-7	0	0	1	16	1	4	13	34
夜間計	0	0	2	115	3	52	58	228
日計	0	0	7	420	43	98	252	813

観測時間帯	歩行者	自転車	動力付車 二輪車	自動車類				自動車類 合計
				乗用車類		貨物車類		
				乗用	バス	小型貨物	普通貨物	
19-20	0	0	1	16	1	5	3	25
20-21	0	0	0	10	1	4	2	17
21-22	0	0	0	12	0	5	3	20
22-23	0	0	0	8	0	1	4	13
23-24	0	0	0	10	0	2	5	17
0-1	0	0	0	8	0	0	3	11
1-2	0	0	0	8	0	2	2	12
2-3	0	0	0	9	0	5	2	16
3-4	0	0	0	9	0	6	13	28
4-5	0	0	0	10	0	8	14	32
5-6	0	0	0	18	0	5	14	37
6-7	0	0	0	19	0	2	7	28
夜間計	0	0	1	137	2	45	72	256
日計	0	0	8	434	44	120	223	821

観測時間帯	歩行者	自転車	動力付車 二輪車	自動車類				自動車類 合計
				乗用車類		貨物車類		
				乗用	バス	小型貨物	普通貨物	
19-20	0	0	2	35	2	11	6	54
20-21	0	0	0	19	1	9	3	32
21-22	0	0	0	25	0	10	6	41
22-23	0	0	0	13	0	4	5	22
23-24	0	0	0	18	0	4	5	27
0-1	0	0	0	15	0	3	3	21
1-2	0	0	0	14	0	3	2	19
2-3	0	0	0	19	0	9	4	32
3-4	0	0	0	15	0	10	24	49
4-5	0	0	0	17	0	15	27	59
5-6	0	0	0	27	1	13	25	66
6-7	0	0	1	35	1	6	20	62
夜間計	0	0	3	252	5	97	130	484
日計	0	0	15	854	87	218	475	1,634

道路種別：3 一般国道 路線番号：140 一般国道140号
 区間番号：1081 山梨市三富雁坂料金所
 起点・終点：山梨市三富雁坂峠 ～ 山梨市三富川浦広瀬
 天候：雨 観測区分：人手観測 24時間観測 休日 昼間

観測時間帯	歩行者	自転車	動力付車 二輪車	自動車類				自動車類 合計
				乗用車類		貨物車類		
				乗用	バス	小型貨物	普通貨物	
7-8	0	0	0	15	1	5	4	25
8-9	0	0	0	15	0	4	2	21
9-10	0	0	0	28	1	2	4	35
10-11	0	0	4	40	0	6	3	49
11-12	0	0	1	42	4	6	2	54
12-13	0	0	0	52	1	5	2	60
13-14	0	0	0	72	2	2	2	78
14-15	0	0	0	97	10	2	8	117
15-16	0	0	0	124	8	7	2	141
16-17	0	0	0	105	5	5	6	121
17-18	0	0	5	92	3	3	2	100
18-19	0	0	0	53	0	2	6	61
昼間計	0	0	10	735	35	49	43	862

* ピーク時

観測時間帯	歩行者	自転車	動力付車 二輪車	自動車類				自動車類 合計
				乗用車類		貨物車類		
				乗用	バス	小型貨物	普通貨物	
7-8	0	0	0	34	3	0	5	42
8-9	0	0	0	49	5	0	1	55
9-10	0	0	1	61	6	1	2	70
10-11	0	0	1	87	7	3	6	103
11-12	0	0	4	100	4	0	3	107
12-13	0	0	0	72	1	2	2	77
13-14	0	0	0	60	1	2	1	64
14-15	0	0	0	37	6	8	2	53
15-16	0	0	0	46	2	2	2	52
16-17	0	0	0	42	4	3	1	50
17-18	0	0	5	29	1	4	3	37
18-19	0	0	0	21	0	11	2	34
昼間計	0	0	11	638	40	36	30	744

観測時間帯	歩行者	自転車	動力付車 二輪車	自動車類				自動車類 合計
				乗用車類		貨物車類		
				乗用	バス	小型貨物	普通貨物	
7-8	0	0	0	49	4	5	9	67
8-9	0	0	0	64	5	4	3	76
9-10	0	0	1	89	7	3	6	105
10-11	0	0	5	127	7	9	9	152
11-12	0	0	5	142	8	6	5	161
12-13	0	0	0	124	2	7	4	137
13-14	0	0	0	132	3	4	3	142
14-15	0	0	0	134	16	10	10	170
15-16	0	0	0	170	10	9	4	193
16-17	0	0	0	147	9	8	7	171
17-18	0	0	10	121	4	7	5	137
18-19	0	0	0	74	0	13	8	95
昼間計	0	0	21	1,373	75	85	73	1,606

道路種別：3 一般国道 路線番号：140 一般国道140号
 区間番号：1081 山梨市三富雁坂料金所
 天候：曇り 観測区分：人手観測 24時間観測 休日 夜間
 ピーク比率：ピーク交通量 193 P/12h：12.0 P/24h：9.7 昼夜率：1.24

観測時間帯	歩行者	自転車	動力付車 二輪車	自動車類				自動車類 合計
				乗用車類		貨物車類		
				乗用	バス	小型貨物	普通貨物	
19-20	0	0	0	40	1	4	1	46
20-21	0	0	0	27	0	5	1	33
21-22	0	0	0	13	0	2	6	21
22-23	0	0	0	11	0	5	5	21
23-24	0	0	0	8	0	3	2	13
0-1	0	0	0	4	0	2	1	7
1-2	0	0	0	4	0	3	2	9
2-3	0	0	0	2	0	4	1	7
3-4	0	0	0	2	0	2	1	5
4-5	0	0	0	3	0	5	3	11
5-6	0	0	0	3	0	6	2	11
6-7	0	0	0	9	1	4	5	19
夜間計	0	0	0	126	2	45	30	203
日計	0	0	10	861	37	94	73	1,065

観測時間帯	歩行者	自転車	動力付車 二輪車	自動車類				自動車類 合計
				乗用車類		貨物車類		
				乗用	バス	小型貨物	普通貨物	
19-20	0	0	0	18	0	6	2	26
20-21	0	0	0	19	0	4	1	24
21-22	0	0	0	12	0	5	1	18
22-23	0	0	0	12	0	7	5	24
23-24	0	0	0	9	0	4	3	16
0-1	0	0	0	5	0	2	1	8
1-2	0	0	0	5	0	4	2	11
2-3	0	0	0	3	0	0	3	6
3-4	0	0	0	4	0	1	1	6
4-5	0	0	0	3	0	2	4	9
5-6	0	0	0	5	0	5	2	12
6-7	0	0	0	17	1	3	4	25
夜間計	0	0	0	112	1	43	29	185
日計	0	0	11	750	41	79	59	929

観測時間帯	歩行者	自転車	動力付車 二輪車	自動車類				自動車類 合計
				乗用車類		貨物車類		
				乗用	バス	小型貨物	普通貨物	
19-20	0	0	0	58	1	10	3	72
20-21	0	0	0	46	0	9	2	57
21-22	0	0	0	25	0	7	7	39
22-23	0	0	0	23	0	12	10	45
23-24	0	0	0	17	0	7	5	29
0-1	0	0	0	9	0	4	2	15
1-2	0	0	0	9	0	7	4	20
2-3	0	0	0	5	0	4	4	13
3-4	0	0	0	6	0	3	2	11
4-5	0	0	0	6	0	7	7	20
5-6	0	0	0	8	0	11	4	23
6-7	0	0	0	26	2	7	9	44
夜間計	0	0	0	238	3	88	59	388
日計	0	0	21	1,611	78	173	132	1,994

道路種別：3 一般国道 路線番号：140 一般国道140号
 区間番号：1082 山梨市三富川浦297
 起点・終点：山梨市三富川浦広瀬182 ～ 山梨市三富下萩原新二之橋南詰
 天候：晴れ 観測区分：人手観測 12時間観測 平日 昼間
 ピーク比率：ピーク交通量 280 P/12h：10.5

	観測時間帯	歩行者	自転車	動力付車 二輪	自動車類				自動車類 合計	
					乗用車類		貨物車類			
					乗用	バス	小型貨物	普通貨物		
上	7-8	0	0	2	37	2	28	9	76	
	8-9	0	0	2	59	1	16	38	114	
	9-10	0	0	2	55	4	26	58	143	
	10-11	0	0	2	43	2	25	52	122	
	11-12	0	0	5	60	2	21	52	135	
	12-13	0	0	1	47	1	14	46	108	
	り	13-14	0	0	4	70	4	25	34	133
		14-15	0	0	7	65	2	25	25	117
		15-16	1	0	8	79	6	17	37	139
		16-17	0	0	2	71	2	17	16	106
		17-18	0	0	5	59	2	23	16	100
		18-19	0	0	1	66	4	9	6	85
昼間計	1	0	41	711	32	246	389	1,378		

	観測時間帯	歩行者	自転車	動力付車 二輪	自動車類				自動車類 合計	
					乗用車類		貨物車類			
					乗用	バス	小型貨物	普通貨物		
下	7-8	0	0	5	52	3	13	15	83	
	8-9	0	0	3	58	3	15	20	96	
	9-10	0	0	3	53	3	20	30	106	
	10-11	0	0	2	57	2	19	27	105	
	11-12	0	0	5	65	8	19	27	119	
	12-13	0	0	9	62	0	18	29	109	
	り	13-14	0	0	6	55	0	28	24	107
		14-15	0	0	2	76	1	18	31	126
		15-16	0	0	6	76	8	34	23	141
		16-17	0	0	4	64	3	26	25	118
		17-18	0	0	2	86	3	28	11	128
		18-19	0	0	1	29	3	12	5	49
昼間計	0	0	48	733	37	250	267	1,287		

	観測時間帯	歩行者	自転車	動力付車 二輪	自動車類				自動車類 合計
					乗用車類		貨物車類		
					乗用	バス	小型貨物	普通貨物	
合 計	7-8	0	0	7	89	5	41	24	159
	8-9	0	0	5	117	4	31	58	210
	9-10	0	0	5	108	7	46	88	249
	10-11	0	0	4	100	4	44	79	227
	11-12	0	0	10	125	10	40	79	254
	12-13	0	0	10	109	1	32	75	217
	13-14	0	0	10	125	4	53	58	240
	14-15	0	0	9	141	3	43	56	243
	15-16	1	0	14	155	14	51	60	280
	16-17	0	0	6	135	5	43	41	224
	17-18	0	0	7	145	5	51	27	228
	18-19	0	0	2	95	7	21	11	134
昼間計	1	0	89	1,444	69	496	656	2,665	

道路種別：3 一般国道 路線番号：140 一般国道140号
 区間番号：1082 山梨市三富川浦297
 起点・終点：山梨市三富川浦広瀬182 ～ 山梨市三富下萩原新二之橋南詰
 天候：雨 観測区分：人手観測 12時間観測 休日 昼間
 ピーク比率：ピーク交通量 304 P/12h：11.0

	観測時間帯	歩行者	自転車	動力付車 二輪	自動車類				自動車類 合計	
					乗用車類		貨物車類			
					乗用	バス	小型貨物	普通貨物		
上	7-8	0	0	0	42	4	7	3	56	
	8-9	0	0	0	71	4	7	3	85	
	9-10	0	0	4	62	8	22	2	94	
	10-11	0	0	6	88	6	18	8	120	
	11-12	0	0	0	100	1	11	3	115	
	12-13	3	0	0	86	2	4	4	96	
	り	13-14	0	0	3	113	4	12	7	136
		14-15	0	0	14	129	2	6	13	150
		15-16	0	0	7	139	10	10	2	161
		16-17	0	0	11	120	6	15	3	144
		17-18	0	0	3	99	1	14	3	117
		18-19	0	0	1	67	2	6	1	76
昼間計	3	0	49	1,116	50	132	52	1,350		

	観測時間帯	歩行者	自転車	動力付車 二輪	自動車類				自動車類 合計	
					乗用車類		貨物車類			
					乗用	バス	小型貨物	普通貨物		
下	7-8	0	0	0	53	3	9	2	67	
	8-9	0	0	3	69	3	9	3	84	
	9-10	2	0	23	80	2	11	3	96	
	10-11	0	0	5	111	4	12	7	134	
	11-12	0	0	7	127	4	7	9	147	
	12-13	0	0	16	121	1	8	3	133	
	り	13-14	0	0	6	116	3	15	0	134
		14-15	1	0	6	111	3	13	3	130
		15-16	0	0	3	115	8	18	2	143
		16-17	0	0	5	131	2	14	5	152
		17-18	0	0	1	102	1	15	3	121
		18-19	0	0	6	56	1	8	6	71
昼間計	3	0	81	1,192	35	139	46	1,412		

	観測時間帯	歩行者	自転車	動力付車 二輪	自動車類				自動車類 合計
					乗用車類		貨物車類		
					乗用	バス	小型貨物	普通貨物	
合 計	7-8	0	0	0	95	7	16	5	123
	8-9	0	0	3	140	7	16	6	169
	9-10	2	0	27	142	10	33	5	190
	10-11	0	0	11	199	10	30	15	254
	11-12	0	0	7	227	5	18	12	262
	12-13	3	0	16	207	3	12	7	229
	13-14	0	0	9	229	7	27	7	270
	14-15	1	0	20	240	5	19	16	280
	15-16	0	0	10	254	18	28	4	304
	16-17	0	0	16	251	8	29	8	296
	17-18	0	0	4	201	2	29	6	238
	18-19	0	0	7	123	3	14	7	147
昼間計	6	0	130	2,308	85	271	98	2,762	

道路種別：3 一般国道 路線番号：140 一般国道140号
 区間番号：1083 甲州市塩山藤木1846
 起点・終点：山梨市三富下萩原新二之橋南詰 ～ 甲州市塩山小屋敷1639
 天候：晴れ 観測区分：人手観測 12時間観測 平日 昼間
 ピーク比率：ピーク交通量 1,119 P/12h：11.0

* ピーク時

上	観測時間帯	歩行者	自転車	動力付車 二輪	自動車類				自動車類 合計
					乗用車類		貨物車類		
					乗用	バス	小型貨物	普通貨物	
7-8	1	1	10	296	2	154	37	489	
8-9	0	0	6	234	3	99	52	388	
9-10	0	0	8	179	7	117	88	391	
10-11	0	0	9	178	3	108	61	350	
11-12	0	1	12	196	2	129	64	391	
12-13	0	0	12	216	1	96	69	382	
13-14	0	0	12	242	3	111	52	408	
14-15	0	0	12	201	4	99	57	361	
15-16	1	0	28	321	4	113	44	482	
16-17	0	0	26	235	4	80	31	350	
17-18	1	3	35	365	2	107	24	498	
18-19	0	4	29	381	2	102	18	503	
昼間計	3	9	199	3,044	37	1,315	597	4,993	

*

下	観測時間帯	歩行者	自転車	動力付車 二輪	自動車類				自動車類 合計
					乗用車類		貨物車類		
					乗用	バス	小型貨物	普通貨物	
7-8	2	14	74	476	5	116	31	628	
8-9	2	24	49	316	5	91	35	447	
9-10	0	1	3	239	2	107	41	389	
10-11	0	0	9	221	2	115	49	387	
11-12	0	0	8	208	5	99	48	360	
12-13	1	0	23	214	1	102	30	347	
13-14	0	0	14	206	2	115	51	374	
14-15	0	0	10	245	2	107	44	398	
15-16	0	1	21	336	7	177	58	578	
16-17	0	0	19	222	2	70	30	324	
17-18	0	0	6	410	2	175	34	621	
18-19	0	1	5	258	5	74	19	356	
昼間計	5	41	241	3,351	40	1,348	470	5,209	

*

計	観測時間帯	歩行者	自転車	動力付車 二輪	自動車類				自動車類 合計
					乗用車類		貨物車類		
					乗用	バス	小型貨物	普通貨物	
7-8	3	15	84	772	7	270	68	1,117	
8-9	2	24	55	550	8	190	87	835	
9-10	0	1	11	418	9	224	129	780	
10-11	0	0	18	399	5	223	110	737	
11-12	0	1	20	404	7	228	112	751	
12-13	1	0	35	430	2	198	99	729	
13-14	0	0	26	448	5	226	103	782	
14-15	0	0	22	446	6	206	101	759	
15-16	1	1	49	657	11	290	102	1,060	
16-17	0	0	45	457	6	150	61	674	
17-18	1	3	41	775	4	282	58	1,119	
18-19	0	5	34	639	7	176	37	859	
昼間計	8	50	440	6,395	77	2,663	1,067	10,202	

*

道路種別：3 一般国道 路線番号：140 一般国道140号
 区間番号：1083 甲州市塩山藤木1846
 起点・終点：山梨市三富下萩原新二之橋南詰 ～ 甲州市塩山小屋敷1639
 天候：曇り 観測区分：人手観測 12時間観測 休日 昼間
 ピーク比率：ピーク交通量 965 P/12h：10.7

* ピーク時

上	観測時間帯	歩行者	自転車	動力付車 二輪	自動車類				自動車類 合計
					乗用車類		貨物車類		
					乗用	バス	小型貨物	普通貨物	
7-8	1	0	0	136	4	25	6	171	
8-9	0	0	6	201	4	41	10	256	
9-10	0	1	10	190	11	57	12	270	
10-11	4	6	7	267	6	64	10	347	
11-12	7	0	7	280	1	86	13	380	
12-13	2	1	11	272	3	57	17	349	
13-14	1	4	14	275	5	58	13	351	
14-15	0	2	15	321	2	42	17	382	
15-16	1	0	19	383	10	72	9	474	
16-17	2	0	20	353	7	56	9	425	
17-18	2	1	8	375	2	61	1	439	
18-19	1	2	20	278	0	56	5	339	
昼間計	21	17	137	3,331	55	675	122	4,183	

*

下	観測時間帯	歩行者	自転車	動力付車 二輪	自動車類				自動車類 合計
					乗用車類		貨物車類		
					乗用	バス	小型貨物	普通貨物	
7-8	0	1	5	176	5	35	7	223	
8-9	1	0	17	266	5	37	8	316	
9-10	0	2	23	328	1	75	2	406	
10-11	1	0	13	335	7	79	7	428	
11-12	2	2	10	388	2	68	15	473	
12-13	2	3	35	349	2	45	10	406	
13-14	3	2	20	346	2	67	6	421	
14-15	1	0	16	363	2	66	14	445	
15-16	0	3	13	404	10	71	6	491	
16-17	1	3	16	380	2	91	5	478	
17-18	2	1	9	377	5	48	13	443	
18-19	0	0	13	219	2	57	6	284	
昼間計	13	17	190	3,931	45	739	99	4,814	

*

計	観測時間帯	歩行者	自転車	動力付車 二輪	自動車類				自動車類 合計
					乗用車類		貨物車類		
					乗用	バス	小型貨物	普通貨物	
7-8	1	1	5	312	9	60	13	394	
8-9	1	0	23	467	9	78	18	572	
9-10	0	3	33	518	12	132	14	676	
10-11	5	6	20	602	13	143	17	775	
11-12	9	2	17	668	3	154	28	853	
12-13	4	4	46	621	5	102	27	755	
13-14	4	6	34	621	7	125	19	772	
14-15	1	2	31	684	4	108	31	827	
15-16	1	3	32	787	20	143	15	965	
16-17	3	3	36	733	9	147	14	903	
17-18	4	2	17	752	7	109	14	882	
18-19	1	2	33	497	2	113	11	623	
昼間計	34	34	327	7,262	100	1,414	221	8,997	

*

道路種別：3 一般国道 路線番号：140 一般国道140号
 区間番号：1084 山梨市万力2049
 起点・終点：甲州市塩山小屋敷1639 ～ 山梨市万力1121
 天候：晴れ 観測区分：人手観測 12時間観測 平日 昼間
 ピーク比率：ピーク交通量 1,506 P/12h：10.7

上	観測時間帯	歩行者	自転車	動力付車 二輪	自動車類				自動車類 合計
					乗用車類		貨物車類		
					乗用	バス	小型貨物	普通貨物	
7-8	0	3	10	347	3	127	53	530	
8-9	2	2	26	358	3	123	68	552	
9-10	1	0	3	275	1	131	99	506	
10-11	0	1	13	296	1	143	85	525	
11-12	0	0	4	283	3	123	89	498	
12-13	0	0	9	281	3	100	74	458	
13-14	0	0	8	284	2	130	51	467	
14-15	0	2	9	300	4	162	50	516	
15-16	0	0	11	350	4	156	71	581	
16-17	0	0	11	386	5	139	44	574	
17-18	1	1	21	504	1	157	28	690	
18-19	0	0	10	561	6	116	19	702	
昼間計	4	9	135	4,225	36	1,607	731	6,599	

下	観測時間帯	歩行者	自転車	動力付車 二輪	自動車類				自動車類 合計
					乗用車類		貨物車類		
					乗用	バス	小型貨物	普通貨物	
7-8	1	2	23	759	6	157	54	976	
8-9	2	2	21	600	2	135	53	790	
9-10	0	3	6	421	2	133	60	616	
10-11	1	0	15	368	2	121	70	561	
11-12	1	0	7	341	6	152	51	550	
12-13	0	1	17	366	3	104	56	529	
13-14	1	2	7	355	4	157	48	564	
14-15	0	0	11	325	1	134	67	527	
15-16	0	0	11	346	3	130	57	536	
16-17	0	0	13	332	6	185	65	588	
17-18	1	2	11	515	3	173	43	734	
18-19	0	2	5	380	0	89	29	498	
昼間計	7	14	147	5,108	38	1,670	653	7,469	

計	観測時間帯	歩行者	自転車	動力付車 二輪	自動車類				自動車類 合計
					乗用車類		貨物車類		
					乗用	バス	小型貨物	普通貨物	
7-8	1	5	33	1,106	9	284	107	1,506	
8-9	4	4	47	958	5	258	121	1,342	
9-10	1	3	9	696	3	264	159	1,122	
10-11	1	1	28	664	3	264	155	1,086	
11-12	1	0	11	624	9	275	140	1,048	
12-13	0	1	26	647	6	204	130	987	
13-14	1	2	15	639	6	287	99	1,031	
14-15	0	2	20	625	5	296	117	1,043	
15-16	0	0	22	696	7	286	128	1,117	
16-17	0	0	24	718	11	324	109	1,162	
17-18	2	3	32	1,019	4	330	71	1,424	
18-19	0	2	15	941	6	205	48	1,200	
昼間計	11	23	282	9,333	74	3,277	1,384	14,068	

道路種別：3 一般国道 路線番号：140 一般国道140号
 区間番号：1084 山梨市万力2049
 起点・終点：甲州市塩山小屋敷1639 ～ 山梨市万力1121
 天候：曇り 観測区分：人手観測 12時間観測 休日 昼間
 ピーク比率：ピーク交通量 1,243 P/12h：10.2

上	観測時間帯	歩行者	自転車	動力付車 二輪	自動車類				自動車類 合計
					乗用車類		貨物車類		
					乗用	バス	小型貨物	普通貨物	
7-8	0	0	1	130	5	39	14	188	
8-9	1	0	3	242	1	39	22	304	
9-10	0	0	13	317	8	67	19	411	
10-11	0	0	10	350	3	84	15	452	
11-12	0	1	4	336	2	73	8	419	
12-13	0	1	7	432	4	70	11	517	
13-14	0	1	9	432	4	60	12	508	
14-15	1	4	19	404	6	73	16	499	
15-16	0	0	18	493	4	70	6	573	
16-17	0	1	16	538	6	69	15	628	
17-18	0	1	9	560	1	74	12	647	
18-19	1	0	9	454	4	61	10	529	
昼間計	3	9	118	4,688	48	779	160	5,675	

下	観測時間帯	歩行者	自転車	動力付車 二輪	自動車類				自動車類 合計
					乗用車類		貨物車類		
					乗用	バス	小型貨物	普通貨物	
7-8	0	0	4	291	5	49	11	356	
8-9	0	0	10	418	10	69	21	518	
9-10	0	0	12	462	1	88	11	562	
10-11	0	2	25	469	3	82	10	564	
11-12	0	1	9	494	3	87	18	602	
12-13	0	0	26	437	2	51	12	502	
13-14	0	2	19	542	3	76	16	637	
14-15	0	0	17	516	5	88	15	624	
15-16	1	0	14	462	11	73	14	560	
16-17	0	1	14	521	1	80	13	615	
17-18	2	0	2	463	5	51	12	531	
18-19	0	0	10	356	0	57	13	426	
昼間計	3	6	162	5,431	49	851	166	6,497	

計	観測時間帯	歩行者	自転車	動力付車 二輪	自動車類				自動車類 合計
					乗用車類		貨物車類		
					乗用	バス	小型貨物	普通貨物	
7-8	0	0	5	421	10	88	25	544	
8-9	1	0	13	660	11	108	43	822	
9-10	0	0	25	779	9	155	30	973	
10-11	0	2	35	819	6	166	25	1,016	
11-12	0	2	13	830	5	160	26	1,021	
12-13	0	1	33	869	6	121	23	1,019	
13-14	0	3	28	974	7	136	28	1,145	
14-15	1	4	36	920	11	161	31	1,123	
15-16	1	0	32	955	15	143	20	1,133	
16-17	0	2	30	1,059	7	149	28	1,243	
17-18	2	1	11	1,023	6	125	24	1,178	
18-19	1	0	19	810	4	118	23	955	
昼間計	6	15	280	10,119	97	1,630	326	12,172	

道路種別：3 一般国道 路線番号：140 一般国道140号
 区間番号：1085 笛吹市春日居町鎮目389
 起点・終点：山梨市万力1122 ～ 甲府市桜井町639
 天候：晴れ 観測区分：人手観測 24時間観測 平日 昼間

観測時間帯	歩行者	自転車	動力付車 二輪車	自動車類				自動車類 合計
				乗用車類		貨物車類		
				乗用	バス	小型貨物	普通貨物	
7-8	1	1	14	443	3	112	51	609
8-9	2	13	18	398	2	92	55	547
9-10	0	1	8	299	5	119	73	496
10-11	1	1	6	285	0	91	65	441
11-12	1	1	11	285	1	111	64	461
12-13	1	1	9	259	2	94	56	411
13-14	2	0	6	349	1	113	56	519
14-15	0	1	7	365	3	130	42	540
15-16	1	2	5	413	6	111	54	584
16-17	2	5	12	466	3	111	46	626
17-18	1	4	13	441	2	123	25	591
18-19	2	2	19	634	2	109	21	766
昼間計	14	32	128	4,637	30	1,316	608	6,591

観測時間帯	歩行者	自転車	動力付車 二輪車	自動車類				自動車類 合計
				乗用車類		貨物車類		
				乗用	バス	小型貨物	普通貨物	
7-8	3	4	10	751	4	150	51	956
8-9	1	4	33	570	5	106	68	749
9-10	1	2	13	489	0	140	72	701
10-11	0	2	13	406	2	108	82	598
11-12	2	0	9	387	3	113	56	559
12-13	0	1	13	447	0	104	54	605
13-14	2	3	16	423	5	123	54	605
14-15	1	1	16	360	5	113	74	552
15-16	5	1	9	378	5	119	56	558
16-17	4	3	15	457	2	165	62	686
17-18	7	5	9	548	2	141	40	731
18-19	0	1	14	475	0	86	36	597
昼間計	26	27	170	5,691	33	1,468	705	7,897

観測時間帯	歩行者	自転車	動力付車 二輪車	自動車類				自動車類 合計
				乗用車類		貨物車類		
				乗用	バス	小型貨物	普通貨物	
7-8	4	5	24	1,194	7	262	102	1,565
8-9	3	17	51	968	7	198	123	1,296
9-10	1	3	21	788	5	259	145	1,197
10-11	1	3	19	691	2	199	147	1,039
11-12	3	1	20	672	4	224	120	1,020
12-13	1	2	22	706	2	198	110	1,016
13-14	4	3	22	772	6	236	110	1,124
14-15	1	2	23	725	8	243	116	1,092
15-16	6	3	14	791	11	230	110	1,142
16-17	6	8	27	923	5	276	108	1,312
17-18	8	9	22	989	4	264	65	1,322
18-19	2	3	33	1,109	2	195	57	1,363
昼間計	40	59	298	10,328	63	2,784	1,313	14,488

道路種別：3 一般国道 路線番号：140 一般国道140号
 区間番号：1085 笛吹市春日居町鎮目389
 天候：晴れ 観測区分：人手観測 24時間観測 平日 夜間
 ピーク比率：ピーク交通量 1,565 P/12h：10.8 P/24h：8.0 昼夜率：1.35

観測時間帯	歩行者	自転車	動力付車 二輪車	自動車類				自動車類 合計
				乗用車類		貨物車類		
				乗用	バス	小型貨物	普通貨物	
19-20	1	1	6	602	1	63	16	682
20-21	0	2	15	422	2	34	18	476
21-22	0	1	10	408	1	43	12	464
22-23	3	2	4	292	0	27	14	333
23-24	0	1	4	193	0	19	10	222
0-1	0	0	2	115	0	9	6	130
1-2	0	0	1	68	0	4	11	83
2-3	1	1	1	45	0	7	9	61
3-4	0	0	4	23	0	4	16	43
4-5	0	0	2	26	0	4	24	54
5-6	0	0	0	43	0	12	33	88
6-7	1	1	3	106	1	46	36	189
夜間計	6	9	52	2,343	5	272	205	2,825
日計	20	41	180	6,980	35	1,588	813	9,416

観測時間帯	歩行者	自転車	動力付車 二輪車	自動車類				自動車類 合計
				乗用車類		貨物車類		
				乗用	バス	小型貨物	普通貨物	
19-20	0	1	13	382	0	66	17	465
20-21	1	4	6	231	0	47	14	292
21-22	0	1	6	251	0	25	11	287
22-23	2	1	4	166	0	18	11	195
23-24	0	0	3	118	0	9	14	141
0-1	0	0	1	82	0	6	13	101
1-2	0	0	0	42	0	8	10	60
2-3	0	0	1	34	2	7	12	55
3-4	0	0	1	29	0	2	23	54
4-5	0	0	0	25	3	5	13	46
5-6	0	0	3	65	0	31	33	129
6-7	0	0	5	267	0	83	56	406
夜間計	3	7	43	1,692	5	307	227	2,231
日計	29	34	213	7,383	38	1,775	932	10,128

観測時間帯	歩行者	自転車	動力付車 二輪車	自動車類				自動車類 合計
				乗用車類		貨物車類		
				乗用	バス	小型貨物	普通貨物	
19-20	1	2	19	984	1	129	33	1,147
20-21	1	6	21	653	2	81	32	768
21-22	0	2	16	659	1	68	23	751
22-23	5	3	8	458	0	45	25	528
23-24	0	1	7	311	0	28	24	363
0-1	0	0	3	197	0	15	19	231
1-2	0	0	1	110	0	12	21	143
2-3	1	1	2	79	2	14	21	116
3-4	0	0	5	52	0	6	39	97
4-5	0	0	2	51	3	9	37	100
5-6	0	0	3	108	0	43	66	217
6-7	1	1	8	373	1	129	92	595
夜間計	9	16	95	4,035	10	579	432	5,056
日計	49	75	393	14,363	73	3,363	1,745	19,544

道路種別：3 一般国道 路線番号：140 一般国道140号
 区間番号：1085 笛吹市春日居町鎮目389
 起点・終点：山梨市万力1122 ～ 甲府市桜井町639
 天候：雨 観測区分：人手観測 24時間観測 休日 昼間

上り	観測時間帯	歩行者	自転車	動力付車 二輪	自動車類				自動車類 合計
					乗用車類		貨物車類		
					乗用	バス	小型貨物	普通貨物	
7-8	2	0	2	159	1	37	17	214	
8-9	2	2	5	243	1	32	14	290	
9-10	0	2	7	309	5	50	12	376	
10-11	0	2	14	344	2	53	17	416	
11-12	0	2	6	376	3	41	4	424	
12-13	1	2	7	469	3	57	8	537	
13-14	1	5	11	396	2	51	10	459	
14-15	0	3	12	495	3	54	14	566	
15-16	1	2	20	498	4	54	5	561	
16-17	2	4	17	590	3	55	17	665	
17-18	2	5	9	630	2	54	4	690	
18-19	0	1	4	451	3	47	10	511	
昼間計	11	30	114	4,960	32	585	132	5,709	

下り	観測時間帯	歩行者	自転車	動力付車 二輪	自動車類				自動車類 合計
					乗用車類		貨物車類		
					乗用	バス	小型貨物	普通貨物	
7-8	2	0	3	301	8	40	10	359	
8-9	1	3	6	421	4	49	15	489	
9-10	1	2	7	558	2	81	10	651	
10-11	0	0	22	540	2	48	6	596	
11-12	1	1	7	514	2	67	14	597	
12-13	0	3	20	514	1	39	17	571	
13-14	2	3	14	507	2	60	11	580	
14-15	1	6	14	579	3	54	13	649	
15-16	1	0	12	511	4	62	12	589	
16-17	4	3	8	504	1	63	11	579	
17-18	4	2	7	480	3	40	9	532	
18-19	0	0	6	372	1	39	11	423	
昼間計	17	23	126	5,801	33	642	139	6,615	

合計	観測時間帯	歩行者	自転車	動力付車 二輪	自動車類				自動車類 合計
					乗用車類		貨物車類		
					乗用	バス	小型貨物	普通貨物	
7-8	4	0	5	460	9	77	27	573	
8-9	3	5	11	664	5	81	29	779	
9-10	1	4	14	867	7	131	22	1,027	
10-11	0	2	36	884	4	101	23	1,012	
11-12	1	3	13	890	5	108	18	1,021	
12-13	1	5	27	983	4	96	25	1,108	
13-14	3	8	25	903	4	111	21	1,039	
14-15	1	9	26	1,074	6	108	27	1,215	
15-16	2	2	32	1,009	8	116	17	1,150	
16-17	6	7	25	1,094	4	118	28	1,244	
17-18	6	7	16	1,110	5	94	13	1,222	
18-19	0	1	10	823	4	86	21	934	
昼間計	28	53	240	10,761	65	1,227	271	12,324	

道路種別：3 一般国道 路線番号：140 一般国道140号
 区間番号：1085 笛吹市春日居町鎮目389
 天候：曇り 観測区分：人手観測 24時間観測 休日 夜間
 ピーク比率：ピーク交通量 1,244 P/12h：10.1 P/24h：7.7 昼夜率：1.31

上り	観測時間帯	歩行者	自転車	動力付車 二輪	自動車類				自動車類 合計
					乗用車類		貨物車類		
					乗用	バス	小型貨物	普通貨物	
19-20	1	0	6	395	5	37	9	446	
20-21	0	3	5	316	2	32	5	355	
21-22	0	0	5	274	1	24	7	306	
22-23	0	0	4	203	0	17	7	227	
23-24	0	1	1	149	0	11	2	162	
0-1	0	0	2	124	0	7	10	141	
1-2	0	0	0	60	1	4	4	69	
2-3	0	0	1	32	0	5	11	48	
3-4	0	0	4	44	1	2	4	51	
4-5	0	0	2	40	0	4	3	47	
5-6	0	0	1	45	1	2	3	51	
6-7	0	0	0	77	5	20	10	112	
夜間計	1	4	31	1,759	16	165	75	2,015	
日計	12	34	145	6,719	48	750	207	7,724	

下り	観測時間帯	歩行者	自転車	動力付車 二輪	自動車類				自動車類 合計
					乗用車類		貨物車類		
					乗用	バス	小型貨物	普通貨物	
19-20	1	1	5	326	3	37	16	382	
20-21	0	0	3	298	0	32	7	337	
21-22	0	0	4	231	3	13	4	251	
22-23	0	0	5	185	0	12	9	206	
23-24	0	0	9	104	0	4	4	112	
0-1	0	0	2	79	0	6	8	93	
1-2	0	0	0	42	1	5	10	58	
2-3	0	0	1	37	0	4	6	47	
3-4	0	0	1	44	1	0	3	48	
4-5	0	0	0	49	2	6	1	58	
5-6	0	0	3	77	5	8	6	96	
6-7	0	0	0	121	6	23	6	156	
夜間計	1	1	33	1,593	21	150	80	1,844	
日計	18	24	159	7,394	54	792	219	8,459	

合計	観測時間帯	歩行者	自転車	動力付車 二輪	自動車類				自動車類 合計
					乗用車類		貨物車類		
					乗用	バス	小型貨物	普通貨物	
19-20	2	1	11	721	8	74	25	828	
20-21	0	3	8	614	2	64	12	692	
21-22	0	0	9	505	4	37	11	557	
22-23	0	0	9	388	0	29	16	433	
23-24	0	1	10	253	0	15	6	274	
0-1	0	0	4	203	0	13	18	234	
1-2	0	0	0	102	2	9	14	127	
2-3	0	0	2	69	0	9	17	95	
3-4	0	0	5	88	2	2	7	99	
4-5	0	0	2	89	2	10	4	105	
5-6	0	0	4	122	6	10	9	147	
6-7	0	0	0	198	11	43	16	268	
夜間計	2	5	64	3,352	37	315	155	3,859	
日計	30	58	304	14,113	102	1,542	426	16,183	

道路種別：3 一般国道 路線番号：140 一般国道140号
 区間番号：1087 甲府市和戸町955-1
 起点・終点：甲府市桜井町963 ～ 甲府市向町298-1
 天候：晴れ 観測区分：人手観測 24時間観測 平日 昼間

観測時間帯	歩行者	自転車	動力付車 二輪	自動車類				自動車類 合計
				乗用車類		貨物車類		
				乗用	バス	小型貨物	普通貨物	
7-8	1	8	13	381	0	122	80	583
8-9	1	13	20	430	3	88	67	588
9-10	12	8	15	441	13	112	119	685
10-11	3	4	13	400	3	125	90	618
11-12	6	7	8	372	5	100	81	558
12-13	9	12	18	502	1	103	70	676
13-14	4	13	21	476	2	120	67	665
14-15	4	15	22	469	4	152	73	698
15-16	0	10	15	402	10	103	76	591
16-17	6	30	17	487	5	89	44	625
17-18	4	19	22	545	3	107	23	678
18-19	5	26	18	647	2	66	27	742
昼間計	55	165	202	5,552	51	1,287	817	7,707

* ピーク時

観測時間帯	歩行者	自転車	動力付車 二輪	自動車類				自動車類 合計
				乗用車類		貨物車類		
				乗用	バス	小型貨物	普通貨物	
7-8	3	21	19	600	9	107	56	772
8-9	1	21	25	560	6	106	74	746
9-10	9	15	9	485	5	158	112	760
10-11	5	26	11	460	9	112	96	677
11-12	4	13	13	474	1	126	83	684
12-13	6	28	22	581	5	114	67	767
13-14	1	15	19	502	9	155	72	738
14-15	4	18	25	496	13	145	98	752
15-16	2	21	31	531	3	144	83	761
16-17	7	31	37	541	1	128	66	736
17-18	8	21	24	617	2	144	43	806
18-19	2	25	30	658	1	99	36	794
昼間計	52	255	265	6,505	64	1,538	886	8,993

*

観測時間帯	歩行者	自転車	動力付車 二輪	自動車類				自動車類 合計
				乗用車類		貨物車類		
				乗用	バス	小型貨物	普通貨物	
7-8	4	29	32	981	9	229	136	1,355
8-9	2	34	45	990	9	194	141	1,334
9-10	21	23	24	926	18	270	231	1,445
10-11	8	30	24	860	12	237	186	1,295
11-12	10	20	21	846	6	226	164	1,242
12-13	15	40	40	1,083	6	217	137	1,443
13-14	5	28	40	978	11	275	139	1,403
14-15	8	33	47	965	17	297	171	1,450
15-16	2	31	46	933	13	247	159	1,352
16-17	13	61	54	1,028	6	217	110	1,361
17-18	12	40	46	1,162	5	251	66	1,484
18-19	7	51	48	1,305	3	165	63	1,536
昼間計	107	420	467	12,057	115	2,825	1,703	16,700

*

道路種別：3 一般国道 路線番号：140 一般国道140号
 区間番号：1087 甲府市和戸町955-1
 天候：晴れ 観測区分：人手観測 24時間観測 平日 夜間
 ピーク比率：ピーク交通量 1,536 P/12h：9.2 P/24h：6.8 昼夜率：1.35

観測時間帯	歩行者	自転車	動力付車 二輪	自動車類				自動車類 合計
				乗用車類		貨物車類		
				乗用	バス	小型貨物	普通貨物	
19-20	6	20	11	460	7	138	23	628
20-21	5	16	26	470	2	47	22	541
21-22	5	8	13	392	0	24	15	431
22-23	3	11	4	324	0	9	10	343
23-24	1	5	4	204	0	5	10	219
0-1	1	0	3	120	1	1	2	124
1-2	0	3	4	84	0	3	13	100
2-3	0	4	13	51	0	1	11	63
3-4	0	1	1	47	0	1	15	63
4-5	0	3	4	35	0	2	23	60
5-6	4	1	2	42	0	14	36	92
6-7	5	5	6	105	2	31	49	187
夜間計	30	77	91	2,334	12	276	229	2,851
日計	85	242	293	7,886	63	1,563	1,046	10,558

観測時間帯	歩行者	自転車	動力付車 二輪	自動車類				自動車類 合計
				乗用車類		貨物車類		
				乗用	バス	小型貨物	普通貨物	
19-20	11	19	20	576	2	57	20	655
20-21	5	19	15	425	1	28	18	472
21-22	0	12	15	383	0	28	14	425
22-23	1	4	7	253	0	9	18	280
23-24	0	2	4	154	0	14	15	183
0-1	0	1	1	109	0	1	10	120
1-2	0	5	3	64	0	3	9	76
2-3	0	1	2	48	0	3	18	69
3-4	0	0	3	46	0	5	24	75
4-5	0	0	1	40	1	4	14	59
5-6	3	1	3	67	2	31	25	125
6-7	3	5	6	269	3	41	60	373
夜間計	23	69	80	2,434	9	224	245	2,912
日計	75	324	345	8,939	73	1,762	1,131	11,905

観測時間帯	歩行者	自転車	動力付車 二輪	自動車類				自動車類 合計
				乗用車類		貨物車類		
				乗用	バス	小型貨物	普通貨物	
19-20	17	39	31	1,036	9	195	43	1,283
20-21	10	35	41	895	3	75	40	1,013
21-22	5	20	28	775	0	52	29	856
22-23	4	15	11	577	0	18	28	623
23-24	1	7	8	358	0	19	25	402
0-1	1	1	4	229	1	2	12	244
1-2	0	8	7	148	0	6	22	176
2-3	0	5	15	99	0	4	29	132
3-4	0	1	4	93	0	6	39	138
4-5	0	3	5	75	1	6	37	119
5-6	7	2	5	109	2	45	61	217
6-7	8	10	12	374	5	72	109	560
夜間計	53	146	171	4,768	21	500	474	5,763
日計	160	566	638	16,825	136	3,325	2,177	22,463

道路種別：3 一般国道 路線番号：140 一般国道140号
 区間番号：1087 甲府市和戸町955-1
 起点・終点：甲府市桜井町963 ～ 甲府市向町298-1
 天候：雨 観測区分：人手観測 24時間観測 休日 昼間

上り	観測時間帯	歩行者	自転車	動力付車 二輪車	自動車類				自動車類 合計
					乗用車類		貨物車類		
					乗用	バス	小型貨物	普通貨物	
7-8	4	0	1	194	3	43	22	262	
8-9	7	2	7	372	2	42	10	426	
9-10	3	3	26	408	6	45	15	474	
10-11	4	15	8	493	7	49	18	567	
11-12	8	19	16	560	7	61	10	638	
12-13	5	15	17	633	3	41	14	691	
13-14	6	19	25	570	2	47	13	632	
14-15	2	32	22	706	3	36	15	760	
15-16	6	22	28	639	4	56	9	708	
16-17	7	32	16	660	1	64	11	736	
17-18	6	20	21	673	3	47	5	728	
18-19	7	20	23	553	0	47	7	607	
昼間計	65	199	210	6,461	41	578	149	7,229	

下り	観測時間帯	歩行者	自転車	動力付車 二輪車	自動車類				自動車類 合計
					乗用車類		貨物車類		
					乗用	バス	小型貨物	普通貨物	
7-8	2	3	3	257	6	26	14	303	
8-9	6	7	7	414	13	39	7	473	
9-10	5	7	21	516	3	56	17	592	
10-11	5	9	28	572	3	41	18	634	
11-12	3	23	12	595	2	48	15	660	
12-13	10	25	21	723	6	40	17	786	
13-14	7	29	32	736	8	32	14	790	
14-15	5	24	18	732	6	32	11	781	
15-16	10	28	18	732	8	61	11	812	
16-17	7	24	23	697	5	61	11	774	
17-18	5	13	5	779	4	67	9	859	
18-19	4	12	7	546	2	30	4	582	
昼間計	69	204	195	7,299	66	533	148	8,046	

合計	観測時間帯	歩行者	自転車	動力付車 二輪車	自動車類				自動車類 合計
					乗用車類		貨物車類		
					乗用	バス	小型貨物	普通貨物	
7-8	6	3	4	451	9	69	36	565	
8-9	13	9	14	786	15	81	17	899	
9-10	8	10	47	924	9	101	32	1,066	
10-11	9	24	36	1,065	10	90	36	1,201	
11-12	11	42	28	1,155	9	109	25	1,298	
12-13	15	40	38	1,356	9	81	31	1,477	
13-14	13	48	57	1,306	10	79	27	1,422	
14-15	7	56	40	1,438	9	68	26	1,541	
15-16	16	50	46	1,371	12	117	20	1,520	
16-17	14	56	39	1,357	6	125	22	1,510	
17-18	11	33	26	1,452	7	114	14	1,587	
18-19	11	32	30	1,099	2	77	11	1,189	
昼間計	134	403	405	13,760	107	1,111	297	15,275	

道路種別：3 一般国道 路線番号：140 一般国道140号
 区間番号：1087 甲府市和戸町955-1
 天候：曇り 観測区分：人手観測 24時間観測 休日 夜間
 ピーク比率：ピーク交通量 1,587 P/12h：10.4 P/24h：7.8 昼夜率：1.33

上り	観測時間帯	歩行者	自転車	動力付車 二輪車	自動車類				自動車類 合計
					乗用車類		貨物車類		
					乗用	バス	小型貨物	普通貨物	
19-20	5	16	6	559	1	31	5	596	
20-21	5	9	11	448	2	24	7	481	
21-22	6	14	14	322	1	13	7	343	
22-23	1	6	8	297	1	7	8	313	
23-24	1	4	7	178	1	13	2	194	
0-1	1	3	5	126	0	3	3	132	
1-2	1	1	7	83	1	3	8	95	
2-3	0	1	1	54	0	0	10	64	
3-4	0	1	1	64	1	7	5	77	
4-5	0	2	3	62	3	3	3	71	
5-6	1	0	2	58	1	7	6	72	
6-7	0	3	3	94	3	17	11	125	
夜間計	21	60	68	2,345	15	128	75	2,563	
日計	86	259	278	8,806	56	706	224	9,792	

下り	観測時間帯	歩行者	自転車	動力付車 二輪車	自動車類				自動車類 合計
					乗用車類		貨物車類		
					乗用	バス	小型貨物	普通貨物	
19-20	5	16	9	505	2	18	6	531	
20-21	3	11	14	427	0	35	8	470	
21-22	1	7	13	338	1	16	4	359	
22-23	3	3	4	262	1	22	9	294	
23-24	0	2	3	152	0	6	4	162	
0-1	0	3	6	120	2	7	8	137	
1-2	0	3	1	63	1	3	8	75	
2-3	0	0	1	57	0	3	6	66	
3-4	0	0	1	63	3	4	7	77	
4-5	0	0	1	41	2	3	3	49	
5-6	2	1	0	77	9	6	9	101	
6-7	1	2	1	155	6	15	12	188	
夜間計	15	48	54	2,260	27	138	84	2,509	
日計	84	252	249	9,559	93	671	232	10,555	

合計	観測時間帯	歩行者	自転車	動力付車 二輪車	自動車類				自動車類 合計
					乗用車類		貨物車類		
					乗用	バス	小型貨物	普通貨物	
19-20	10	32	15	1,064	3	49	11	1,127	
20-21	8	20	25	875	2	59	15	951	
21-22	7	21	27	660	2	29	11	702	
22-23	4	9	12	559	2	29	17	607	
23-24	1	6	10	330	1	19	6	356	
0-1	1	6	11	246	2	10	11	269	
1-2	1	4	8	146	2	6	16	170	
2-3	0	1	2	111	0	3	16	130	
3-4	0	1	2	127	4	11	12	154	
4-5	0	2	4	103	5	6	6	120	
5-6	3	1	2	135	10	13	15	173	
6-7	1	5	4	249	9	32	23	313	
夜間計	36	108	122	4,605	42	266	159	5,072	
日計	170	511	527	18,365	149	1,377	456	20,347	

道路種別：3 一般国道 路線番号：140 一般国道140号
 区間番号：1088 甲府市上阿原町1317
 起点・終点：甲府市上阿原町366-1 ～ 笛吹市石和町東高橋107
 天候：晴れ 観測区分：人手観測 12時間観測 平日 昼間
 ピーク比率：ピーク交通量 611 P/12h：9.8

観測時間帯		歩行者	自転車	動力付車 二輪	自動車類				自動車類 合計
					乗用車類		貨物車類		
					乗用	バス	小型貨物	普通貨物	
上	7-8	0	5	12	157	0	59	27	243
	8-9	1	16	26	235	1	50	33	319
	9-10	0	3	7	186	2	38	35	261
	10-11	2	4	6	172	1	58	36	267
	11-12	0	5	8	164	1	57	27	249
	12-13	1	3	18	156	3	29	36	224
	13-14	1	4	8	189	0	52	26	267
	14-15	0	2	3	136	2	60	22	220
	15-16	1	3	5	138	1	58	33	230
	16-17	4	3	5	172	0	54	29	255
	17-18	2	3	15	199	0	44	9	252
	18-19	0	2	13	217	1	43	12	273
昼間計	12	53	126	2,121	12	602	325	3,060	

観測時間帯		歩行者	自転車	動力付車 二輪	自動車類				自動車類 合計
					乗用車類		貨物車類		
					乗用	バス	小型貨物	普通貨物	
下	7-8	2	1	8	146	3	36	18	203
	8-9	1	1	10	160	4	47	42	253
	9-10	0	0	4	110	5	66	55	236
	10-11	0	3	7	147	2	63	56	268
	11-12	0	4	7	131	0	50	54	235
	12-13	1	5	6	157	0	42	31	230
	13-14	1	5	6	143	2	41	32	218
	14-15	0	5	9	173	2	54	49	278
	15-16	1	6	10	168	1	72	43	284
	16-17	3	12	6	195	0	65	30	290
	17-18	0	8	11	241	1	85	32	359
	18-19	0	5	14	274	0	43	15	332
昼間計	9	55	98	2,045	20	664	457	3,186	

観測時間帯		歩行者	自転車	動力付車 二輪	自動車類				自動車類 合計
					乗用車類		貨物車類		
					乗用	バス	小型貨物	普通貨物	
合計	7-8	2	6	20	303	3	95	45	446
	8-9	2	17	36	395	5	97	75	572
	9-10	0	3	11	296	7	104	90	497
	10-11	2	7	13	319	3	121	92	535
	11-12	0	9	15	295	1	107	81	484
	12-13	2	8	24	313	3	71	67	454
	13-14	2	9	14	332	2	93	58	485
	14-15	0	7	12	309	4	114	71	498
	15-16	2	9	15	306	2	130	76	514
	16-17	7	15	11	367	0	119	59	545
	17-18	2	11	26	440	1	129	41	611
	18-19	0	7	27	491	1	86	27	605
昼間計	21	108	224	4,166	32	1,266	782	6,246	

道路種別：3 一般国道 路線番号：140 一般国道140号
 区間番号：1089 笛吹市石和町東油川318
 起点・終点：笛吹市石和町東高橋107 ～ 甲府市白井町白井河原橋南詰
 天候：晴れ 観測区分：人手観測 12時間観測 平日 昼間
 ピーク比率：ピーク交通量 883 P/12h：10.6

観測時間帯		歩行者	自転車	動力付車 二輪	自動車類				自動車類 合計
					乗用車類		貨物車類		
					乗用	バス	小型貨物	普通貨物	
上	7-8	0	6	7	302	3	68	46	419
	8-9	0	0	6	243	5	60	73	381
	9-10	0	0	5	145	4	74	94	317
	10-11	0	0	9	148	2	73	75	298
	11-12	0	3	10	138	2	66	77	283
	12-13	0	4	7	212	0	57	52	321
	13-14	0	2	3	151	3	71	47	272
	14-15	1	1	3	187	1	89	80	357
	15-16	0	0	11	199	2	92	78	371
	16-17	0	3	1	232	0	73	53	358
	17-18	0	1	6	256	0	96	44	396
	18-19	1	2	9	278	0	48	27	353
昼間計	2	22	77	2,491	22	867	746	4,126	

観測時間帯		歩行者	自転車	動力付車 二輪	自動車類				自動車類 合計
					乗用車類		貨物車類		
					乗用	バス	小型貨物	普通貨物	
下	7-8	0	7	7	270	0	82	47	399
	8-9	0	3	17	365	2	77	58	502
	9-10	0	1	4	224	2	71	82	379
	10-11	0	1	4	159	1	72	74	306
	11-12	0	0	5	147	3	56	79	285
	12-13	0	0	6	174	5	28	46	253
	13-14	0	0	5	210	3	57	50	320
	14-15	0	0	4	139	3	78	48	268
	15-16	0	0	6	190	0	82	85	357
	16-17	0	2	1	234	0	75	42	351
	17-18	0	3	8	307	1	75	27	410
	18-19	0	1	3	300	3	36	21	360
昼間計	0	18	70	2,719	23	789	659	4,190	

観測時間帯		歩行者	自転車	動力付車 二輪	自動車類				自動車類 合計
					乗用車類		貨物車類		
					乗用	バス	小型貨物	普通貨物	
合計	7-8	0	13	14	572	3	150	93	818
	8-9	0	3	23	608	7	137	131	883
	9-10	0	1	9	369	6	145	176	696
	10-11	0	1	13	307	3	145	149	604
	11-12	0	3	15	285	5	122	156	568
	12-13	0	4	13	386	5	85	98	574
	13-14	0	2	8	361	6	128	97	592
	14-15	1	1	7	326	4	167	128	625
	15-16	0	0	17	389	2	174	163	728
	16-17	0	5	2	466	0	148	95	709
	17-18	0	4	14	563	1	171	71	806
	18-19	1	3	12	578	3	84	48	713
昼間計	2	40	147	5,210	45	1,656	1,405	8,316	

道路種別：3 一般国道 路線番号：140 一般国道140号
 区間番号：1090 甲府市下曽根町中央道下
 起点・終点：甲府市白井町白井河原橋南詰 ～ 甲府市下曽根町299
 天候：晴れ 観測区分：人手観測 12時間観測 平日 昼間
 ピーク比率：ピーク交通量 1,509 P/12h：12.3

観測時間帯		歩行者	自転車	動力付車 二輪	自動車類				自動車類 合計
					乗用車類		貨物車類		
					乗用	バス	小型貨物	普通貨物	
上	7-8	0	2	4	529	0	157	57	743
	8-9	0	0	7	424	3	129	85	641
	9-10	0	1	6	238	2	117	126	483
	10-11	0	0	5	205	0	124	104	433
	11-12	0	0	0	171	3	86	89	349
	12-13	0	3	7	174	1	74	69	318
り	13-14	0	1	4	220	1	112	84	417
	14-15	0	0	5	242	3	124	102	471
	15-16	0	0	5	237	0	112	97	446
	16-17	0	1	4	275	2	130	84	491
	17-18	0	1	7	458	2	126	54	640
	18-19	0	6	3	509	3	106	36	654
	昼間計	0	15	57	3,682	20	1,397	987	6,086

観測時間帯		歩行者	自転車	動力付車 二輪	自動車類				自動車類 合計
					乗用車類		貨物車類		
					乗用	バス	小型貨物	普通貨物	
下	7-8	0	0	12	569	3	129	65	766
	8-9	0	12	5	461	6	111	74	652
	9-10	0	0	4	252	1	110	116	479
	10-11	0	0	2	189	2	109	107	407
	11-12	0	0	1	171	2	105	90	368
	12-13	1	1	6	190	1	79	57	327
り	13-14	0	0	1	221	2	115	98	436
	14-15	0	0	1	247	3	112	118	480
	15-16	0	0	6	253	3	123	102	481
	16-17	1	0	2	272	5	151	103	531
	17-18	0	0	9	442	3	143	81	669
	18-19	0	0	4	429	0	107	58	594
	昼間計	2	13	53	3,696	31	1,394	1,069	6,190

観測時間帯		歩行者	自転車	動力付車 二輪	自動車類				自動車類 合計
					乗用車類		貨物車類		
					乗用	バス	小型貨物	普通貨物	
合	7-8	0	2	16	1,098	3	286	122	1,509
	8-9	0	12	12	885	9	240	159	1,293
	9-10	0	1	10	490	3	227	242	962
	10-11	0	0	7	394	2	233	211	840
	11-12	0	0	1	342	5	191	179	717
	12-13	1	4	13	364	2	153	126	645
	13-14	0	1	5	441	3	227	182	853
計	14-15	0	0	6	489	6	236	220	951
	15-16	0	0	11	490	3	235	199	927
	16-17	1	1	6	547	7	281	187	1,022
	17-18	0	1	16	900	5	269	135	1,309
	18-19	0	6	7	938	3	213	94	1,248
	昼間計	2	28	110	7,378	51	2,791	2,056	12,276

道路種別：3 一般国道 路線番号：140 一般国道140号
 区間番号：1090 甲府市下曽根町中央道下
 起点・終点：甲府市白井町白井河原橋南詰 ～ 甲府市下曽根町299
 天候：曇り 観測区分：人手観測 12時間観測 休日 昼間
 ピーク比率：ピーク交通量 1,136 P/12h：11.1

観測時間帯		歩行者	自転車	動力付車 二輪	自動車類				自動車類 合計
					乗用車類		貨物車類		
					乗用	バス	小型貨物	普通貨物	
上	7-8	0	0	1	260	2	41	20	323
	8-9	0	1	9	342	0	67	17	426
	9-10	0	0	4	322	6	46	19	393
	10-11	0	0	4	373	6	59	13	451
	11-12	0	1	3	403	1	54	17	475
	12-13	0	2	7	386	1	46	9	442
り	13-14	0	0	4	381	0	47	18	446
	14-15	2	1	10	340	0	43	22	405
	15-16	0	0	10	412	6	61	37	516
	16-17	0	0	3	430	5	46	16	497
	17-18	0	1	1	353	1	30	17	401
	18-19	1	0	7	292	0	15	13	320
	昼間計	3	6	63	4,294	28	555	218	5,095

観測時間帯		歩行者	自転車	動力付車 二輪	自動車類				自動車類 合計
					乗用車類		貨物車類		
					乗用	バス	小型貨物	普通貨物	
下	7-8	0	0	1	219	3	43	32	297
	8-9	0	0	2	223	4	41	18	286
	9-10	0	0	3	285	3	64	21	373
	10-11	0	0	4	293	1	63	19	376
	11-12	0	0	3	362	0	48	18	428
	12-13	0	2	11	339	0	45	15	399
り	13-14	0	0	12	379	1	57	22	459
	14-15	0	0	5	422	2	35	22	481
	15-16	2	2	9	467	3	80	16	566
	16-17	0	0	8	557	3	55	24	639
	17-18	0	8	9	436	0	52	21	509
	18-19	0	1	6	280	1	33	9	323
	昼間計	2	5	73	4,262	21	616	237	5,136

観測時間帯		歩行者	自転車	動力付車 二輪	自動車類				自動車類 合計
					乗用車類		貨物車類		
					乗用	バス	小型貨物	普通貨物	
合	7-8	0	0	2	479	5	84	52	620
	8-9	0	1	11	565	4	108	35	712
	9-10	0	0	7	607	9	110	40	766
	10-11	0	0	8	666	7	122	32	827
	11-12	0	1	6	765	1	102	35	903
	12-13	0	4	18	725	1	91	24	841
	13-14	0	0	16	760	1	104	40	905
計	14-15	2	1	15	762	2	78	44	886
	15-16	2	2	19	879	9	141	53	1,082
	16-17	0	0	11	987	8	101	40	1,136
	17-18	0	1	10	789	1	82	38	910
	18-19	1	1	13	572	1	48	22	643
	昼間計	5	11	136	8,556	49	1,171	455	10,231

道路種別：3 一般国道 路線番号：140 一般国道140号
 区間番号：1091 中央市浅利橋西
 起点・終点：甲府市下曾根町299 ～ 中央市大田和桃林橋南詰
 天候：晴れ 観測区分：人手観測 12時間観測 平日 昼間
 ピーク比率：ピーク交通量 1,942 P/12h：11.8

上	観測時間帯	歩行者	自転車	動力付車 二輪	自動車類				自動車類 合計
					乗用車類		貨物車類		
					乗用	バス	小型貨物	普通貨物	
7-8	0	1	19	746	4	247	71	1,068	
8-9	0	1	16	639	3	164	109	915	
9-10	0	1	6	380	3	147	146	676	
10-11	0	4	5	333	3	139	109	584	
11-12	0	0	1	283	3	109	94	489	
12-13	2	1	9	300	1	104	87	492	
13-14	0	0	3	306	0	136	92	534	
14-15	1	0	6	319	4	145	139	607	
15-16	0	3	2	385	3	152	105	645	
16-17	0	1	8	395	3	157	106	661	
17-18	0	0	9	474	5	179	68	726	
18-19	0	4	3	522	4	126	46	698	
昼間計	3	16	87	5,082	36	1,805	1,172	8,095	

下	観測時間帯	歩行者	自転車	動力付車 二輪	自動車類				自動車類 合計
					乗用車類		貨物車類		
					乗用	バス	小型貨物	普通貨物	
7-8	0	1	7	627	4	162	81	874	
8-9	0	1	10	481	6	191	122	800	
9-10	0	0	6	348	1	164	117	630	
10-11	0	3	5	309	1	176	132	618	
11-12	0	1	4	291	1	149	101	542	
12-13	1	3	6	323	1	115	96	535	
13-14	0	0	5	332	3	152	122	609	
14-15	1	0	3	354	1	166	120	641	
15-16	0	1	4	404	4	140	105	653	
16-17	0	2	7	421	5	167	99	692	
17-18	0	1	9	628	3	151	87	869	
18-19	0	0	13	668	2	137	61	868	
昼間計	2	13	79	5,186	32	1,870	1,243	8,331	

計	観測時間帯	歩行者	自転車	動力付車 二輪	自動車類				自動車類 合計
					乗用車類		貨物車類		
					乗用	バス	小型貨物	普通貨物	
7-8	0	2	26	1,373	8	409	152	1,942	
8-9	0	2	26	1,120	9	355	231	1,715	
9-10	0	1	12	728	4	311	263	1,306	
10-11	0	7	10	642	4	315	241	1,202	
11-12	0	1	5	574	4	258	195	1,031	
12-13	3	4	15	623	2	219	183	1,027	
13-14	0	0	8	638	3	288	214	1,143	
14-15	2	0	9	673	5	311	259	1,248	
15-16	0	4	6	789	7	292	210	1,298	
16-17	0	3	15	816	8	324	205	1,353	
17-18	0	1	18	1,102	8	330	155	1,595	
18-19	0	4	16	1,190	6	263	107	1,566	
昼間計	5	29	166	10,268	68	3,675	2,415	16,426	

道路種別：3 一般国道 路線番号：140 一般国道140号
 区間番号：1091 中央市浅利橋西
 起点・終点：甲府市下曾根町299 ～ 中央市大田和桃林橋南詰
 天候：曇り 観測区分：人手観測 12時間観測 休日 昼間
 ピーク比率：ピーク交通量 1,481 P/12h：10.3

上	観測時間帯	歩行者	自転車	動力付車 二輪	自動車類				自動車類 合計
					乗用車類		貨物車類		
					乗用	バス	小型貨物	普通貨物	
7-8	1	0	8	386	5	64	19	474	
8-9	0	1	8	506	2	68	28	604	
9-10	0	2	8	521	5	63	32	621	
10-11	0	1	16	549	5	80	17	651	
11-12	0	2	10	580	3	64	19	666	
12-13	0	0	9	541	2	59	15	617	
13-14	0	1	5	518	3	60	23	604	
14-15	1	2	14	541	3	74	39	657	
15-16	0	4	10	509	15	67	44	635	
16-17	0	3	6	570	9	45	32	656	
17-18	2	1	3	464	5	56	17	542	
18-19	0	0	6	348	5	24	14	391	
昼間計	4	17	103	6,033	62	724	299	7,118	

下	観測時間帯	歩行者	自転車	動力付車 二輪	自動車類				自動車類 合計
					乗用車類		貨物車類		
					乗用	バス	小型貨物	普通貨物	
7-8	0	0	2	276	11	61	48	396	
8-9	0	1	3	353	13	65	20	451	
9-10	0	1	5	442	9	79	16	546	
10-11	0	1	10	463	5	73	18	559	
11-12	0	1	7	505	2	60	21	588	
12-13	0	1	9	482	0	54	24	560	
13-14	1	1	6	558	2	67	19	646	
14-15	0	0	12	585	3	65	23	676	
15-16	0	3	8	636	5	80	13	734	
16-17	1	3	14	696	6	98	25	825	
17-18	1	3	15	616	5	69	23	713	
18-19	0	0	9	450	3	42	13	508	
昼間計	3	15	100	6,062	64	813	263	7,202	

計	観測時間帯	歩行者	自転車	動力付車 二輪	自動車類				自動車類 合計
					乗用車類		貨物車類		
					乗用	バス	小型貨物	普通貨物	
7-8	1	0	10	662	16	125	67	870	
8-9	0	2	11	859	15	133	48	1,055	
9-10	0	3	13	963	14	142	48	1,167	
10-11	0	2	26	1,012	10	153	35	1,210	
11-12	0	3	17	1,085	5	124	40	1,254	
12-13	0	1	18	1,023	2	113	39	1,177	
13-14	1	2	11	1,076	5	127	42	1,250	
14-15	1	2	26	1,126	6	139	62	1,333	
15-16	0	7	18	1,145	20	147	57	1,369	
16-17	1	6	20	1,266	15	143	57	1,481	
17-18	3	4	18	1,080	10	125	40	1,255	
18-19	0	0	15	798	8	66	27	899	
昼間計	7	32	203	12,095	126	1,537	562	14,320	

道路種別：3 一般国道 路線番号：140 一般国道140号
 区間番号：1092 西八代郡市川三郷町青洲橋北
 起点・終点：中央市大田和桃林橋南詰 ～ 西八代郡市川三郷町高田179
 天候：晴れ 観測区分：人手観測 12時間観測 平日 昼間
 ピーク比率：ピーク交通量 1,881 P/12h：13.1

上 り	観測 時間帯	歩行者	自転車	動力付 車二輪	自動車類				自動車類 合計
					乗用車類		貨物車類		
					乗用	バス	小型貨物	普通貨物	
7-8	2	1	19	785	2	185	50	1,022	
8-9	2	2	11	657	3	127	82	869	
9-10	2	2	4	365	0	96	92	553	
10-11	0	3	4	337	3	129	86	555	
11-12	0	0	3	256	2	105	89	452	
12-13	0	3	10	294	1	88	51	434	
13-14	0	3	6	286	0	109	76	471	
14-15	0	0	7	289	4	132	106	531	
15-16	1	10	9	337	2	125	81	545	
16-17	1	11	7	378	1	175	76	630	
17-18	2	6	15	543	2	184	65	794	
18-19	1	6	3	625	2	127	43	797	
昼間計	11	47	98	5,152	22	1,582	897	7,653	

下 り	観測 時間帯	歩行者	自転車	動力付 車二輪	自動車類				自動車類 合計
					乗用車類		貨物車類		
					乗用	バス	小型貨物	普通貨物	
7-8	2	18	12	631	1	146	81	859	
8-9	0	42	23	493	2	144	77	716	
9-10	1	2	4	294	4	128	90	516	
10-11	3	0	4	273	1	133	101	508	
11-12	0	0	3	228	0	113	76	417	
12-13	0	3	6	235	0	109	49	393	
13-14	1	8	6	257	1	107	77	442	
14-15	1	2	5	260	0	123	82	465	
15-16	0	1	4	300	3	100	79	482	
16-17	0	0	7	310	5	105	65	485	
17-18	2	0	11	535	1	137	66	739	
18-19	2	0	7	591	0	97	22	710	
昼間計	12	76	92	4,407	18	1,442	865	6,732	

合 計	観測 時間帯	歩行者	自転車	動力付 車二輪	自動車類				自動車類 合計
					乗用車類		貨物車類		
					乗用	バス	小型貨物	普通貨物	
7-8	4	19	31	1,416	3	331	131	1,881	
8-9	2	44	34	1,150	5	271	159	1,585	
9-10	3	4	8	659	4	224	182	1,069	
10-11	3	3	8	610	4	262	187	1,063	
11-12	0	0	6	484	2	218	165	869	
12-13	0	6	16	529	1	197	100	827	
13-14	1	11	12	543	1	216	153	913	
14-15	1	2	12	549	4	255	188	996	
15-16	1	11	13	637	5	225	160	1,027	
16-17	1	11	14	688	6	280	141	1,115	
17-18	4	6	26	1,078	3	321	131	1,533	
18-19	3	6	10	1,216	2	224	65	1,507	
昼間計	23	123	190	9,559	40	3,024	1,762	14,385	

道路種別：3 一般国道 路線番号：140 一般国道140号
 区間番号：1092 西八代郡市川三郷町青洲橋北
 起点・終点：中央市大田和桃林橋南詰 ～ 西八代郡市川三郷町高田179
 天候：曇り 観測区分：人手観測 12時間観測 休日 昼間
 ピーク比率：ピーク交通量 1,116 P/12h：10.4

上 り	観測 時間帯	歩行者	自転車	動力付 車二輪	自動車類				自動車類 合計
					乗用車類		貨物車類		
					乗用	バス	小型貨物	普通貨物	
7-8	0	0	4	279	3	54	18	354	
8-9	1	2	3	381	2	51	21	455	
9-10	1	1	6	392	1	54	22	469	
10-11	4	0	11	459	2	71	9	541	
11-12	0	0	9	512	2	61	19	594	
12-13	1	1	16	414	0	53	6	473	
13-14	0	0	9	447	2	60	10	519	
14-15	3	1	15	440	4	55	16	515	
15-16	1	9	6	487	2	62	11	562	
16-17	1	2	8	473	2	58	16	549	
17-18	0	4	6	408	1	52	13	474	
18-19	0	3	0	282	0	23	10	315	
昼間計	12	23	93	4,974	21	654	171	5,820	

下 り	観測 時間帯	歩行者	自転車	動力付 車二輪	自動車類				自動車類 合計
					乗用車類		貨物車類		
					乗用	バス	小型貨物	普通貨物	
7-8	0	0	5	201	2	27	19	249	
8-9	1	1	6	267	4	55	17	343	
9-10	2	3	3	273	5	56	6	340	
10-11	2	0	8	338	1	67	16	422	
11-12	0	1	8	330	2	44	6	382	
12-13	0	2	7	340	2	34	9	385	
13-14	0	1	9	399	1	40	7	447	
14-15	3	2	6	381	0	49	13	443	
15-16	0	3	9	450	3	50	9	512	
16-17	1	3	14	481	2	75	9	567	
17-18	4	2	11	426	2	42	7	477	
18-19	0	1	6	321	2	33	5	361	
昼間計	13	19	92	4,207	26	572	123	4,928	

合 計	観測 時間帯	歩行者	自転車	動力付 車二輪	自動車類				自動車類 合計
					乗用車類		貨物車類		
					乗用	バス	小型貨物	普通貨物	
7-8	0	0	9	480	5	81	37	603	
8-9	2	3	9	648	6	106	38	798	
9-10	3	4	9	665	6	110	28	809	
10-11	6	0	19	797	3	138	25	963	
11-12	0	1	17	842	4	105	25	976	
12-13	1	3	23	754	2	87	15	858	
13-14	0	1	18	846	3	100	17	966	
14-15	6	3	21	821	4	104	29	958	
15-16	1	12	15	937	5	112	20	1,074	
16-17	2	5	22	954	4	133	25	1,116	
17-18	4	6	17	834	3	94	20	951	
18-19	0	4	6	603	2	56	15	676	
昼間計	25	42	185	9,181	47	1,226	294	10,748	

道路種別：3 一般国道 路線番号：141 一般国道141号
 区間番号：1101 韮崎市中田町小田川1341
 起点・終点：韮崎市藤井町南下条479 ～ 韮崎市中田町小田川846
 天候：晴れ 観測区分：人手観測 24時間観測 平日 昼間

観測時間帯	歩行者	自転車	動力付車 二輪車	自動車類				自動車類 合計
				乗用車類		貨物車類		
				乗用	バス	小型貨物	普通貨物	
7-8	0	0	11	326	4	55	39	424
8-9	0	3	14	263	6	50	41	360
9-10	0	0	4	177	5	51	47	280
10-11	0	0	5	192	1	81	77	351
11-12	0	0	3	201	3	74	79	357
12-13	0	0	7	206	1	80	59	346
13-14	1	0	8	207	3	71	49	330
14-15	0	0	10	216	2	97	67	382
15-16	0	0	6	267	2	96	61	426
16-17	0	0	11	266	3	101	52	422
17-18	3	0	8	319	2	111	49	481
18-19	0	0	0	355	5	78	46	484
昼間計	4	3	87	2,995	37	945	666	4,643

観測時間帯	歩行者	自転車	動力付車 二輪車	自動車類				自動車類 合計
				乗用車類		貨物車類		
				乗用	バス	小型貨物	普通貨物	
7-8	0	0	13	340	2	89	63	494
8-9	1	0	3	255	2	106	70	433
9-10	0	0	8	179	3	80	87	349
10-11	0	0	1	230	1	91	97	419
11-12	0	0	6	248	5	82	95	430
12-13	0	2	12	220	1	69	71	361
13-14	0	0	5	232	3	88	55	378
14-15	0	0	8	226	2	79	63	370
15-16	1	0	6	271	3	75	65	414
16-17	0	0	9	240	5	67	55	367
17-18	3	0	10	287	3	63	37	390
18-19	0	1	12	312	4	50	26	392
昼間計	5	3	93	3,040	34	939	784	4,797

観測時間帯	歩行者	自転車	動力付車 二輪車	自動車類				自動車類 合計
				乗用車類		貨物車類		
				乗用	バス	小型貨物	普通貨物	
7-8	0	0	24	666	6	144	102	918
8-9	1	3	17	518	8	156	111	793
9-10	0	0	12	356	8	131	134	629
10-11	0	0	6	422	2	172	174	770
11-12	0	0	9	449	8	156	174	787
12-13	0	2	19	426	2	149	130	707
13-14	1	0	13	439	6	159	104	708
14-15	0	0	18	442	4	176	130	752
15-16	1	0	12	538	5	171	126	840
16-17	0	0	20	506	8	168	107	789
17-18	6	0	18	606	5	174	86	871
18-19	0	1	12	667	9	128	72	876
昼間計	9	6	180	6,035	71	1,884	1,450	9,440

道路種別：3 一般国道 路線番号：141 一般国道141号
 区間番号：1101 韮崎市中田町小田川1341
 天候：曇り 観測区分：人手観測 24時間観測 平日 夜間
 ピーク比率：ピーク交通量 918 P/12h：9.7 P/24h：7.1 昼夜率：1.37

観測時間帯	歩行者	自転車	動力付車 二輪車	自動車類				自動車類 合計
				乗用車類		貨物車類		
				乗用	バス	小型貨物	普通貨物	
19-20	0	1	4	278	3	44	29	354
20-21	0	0	2	175	9	38	18	240
21-22	0	0	5	135	1	14	25	175
22-23	0	0	0	80	0	10	28	118
23-24	0	0	0	44	0	2	44	90
0-1	0	0	1	30	0	2	36	68
1-2	0	0	0	26	0	0	43	69
2-3	0	0	4	14	0	3	50	67
3-4	0	0	0	11	0	3	47	61
4-5	0	0	0	12	0	9	35	56
5-6	0	0	0	28	2	3	37	70
6-7	0	1	2	109	1	43	41	194
夜間計	0	2	18	942	16	171	433	1,562
日計	4	5	105	3,937	53	1,116	1,099	6,205

観測時間帯	歩行者	自転車	動力付車 二輪車	自動車類				自動車類 合計
				乗用車類		貨物車類		
				乗用	バス	小型貨物	普通貨物	
19-20	0	0	12	316	1	47	32	396
20-21	1	2	7	241	0	36	39	316
21-22	0	0	8	188	1	15	39	243
22-23	0	1	6	186	1	14	31	232
23-24	0	0	1	87	0	12	17	116
0-1	0	0	3	55	0	4	25	84
1-2	0	0	0	42	0	4	21	67
2-3	0	0	0	15	0	2	49	66
3-4	1	0	0	14	2	6	33	55
4-5	0	0	1	27	2	1	42	72
5-6	0	0	0	37	0	7	35	79
6-7	0	0	1	91	8	31	31	161
夜間計	2	3	39	1,299	15	179	394	1,887
日計	7	6	132	4,339	49	1,118	1,178	6,684

観測時間帯	歩行者	自転車	動力付車 二輪車	自動車類				自動車類 合計
				乗用車類		貨物車類		
				乗用	バス	小型貨物	普通貨物	
19-20	0	1	16	594	4	91	61	750
20-21	1	2	9	416	9	74	57	556
21-22	0	0	13	323	2	29	64	418
22-23	0	1	6	266	1	24	59	350
23-24	0	0	1	131	0	14	61	206
0-1	0	0	4	85	0	6	61	152
1-2	0	0	0	69	0	4	64	136
2-3	0	0	4	28	0	5	99	133
3-4	1	0	0	25	2	9	80	116
4-5	0	0	1	39	2	10	77	128
5-6	0	0	0	65	2	10	72	149
6-7	0	1	3	200	9	74	72	355
夜間計	2	5	57	2,241	31	350	827	3,449
日計	11	11	237	8,276	102	2,234	2,277	12,889

道路種別：3 一般国道 路線番号：141 一般国道141号
 区間番号：1101 葦崎市小田町小田川1341
 起点・終点：葦崎市藤井町南下条479 ～ 葦崎市小田町小田川846
 天候：曇り 観測区分：人手観測 24時間観測 休日 昼間
 * ピーク時

上り	観測時間帯	歩行者	自転車	動力付車 二輪車	自動車類				自動車類 合計
					乗用車類		貨物車類		
					乗用	バス	小型貨物	普通貨物	
7-8	0	0	4	116	3	33	9	161	
8-9	0	0	7	165	7	45	6	223	
9-10	0	1	10	269	2	70	11	352	
10-11	2	2	8	333	4	61	14	412	
11-12	1	1	4	363	3	35	19	420	
12-13	0	1	6	354	2	51	19	426	
13-14	0	3	3	407	3	36	13	459	
14-15	0	0	15	445	0	55	12	512	
15-16	0	1	6	463	7	49	21	540	
16-17	0	8	20	506	1	71	13	591	
17-18	0	0	12	460	1	48	17	526	
18-19	0	0	1	303	2	27	30	362	
昼間計	3	17	96	4,184	35	581	184	4,984	

下り	観測時間帯	歩行者	自転車	動力付車 二輪車	自動車類				自動車類 合計
					乗用車類		貨物車類		
					乗用	バス	小型貨物	普通貨物	
7-8	0	0	1	217	5	52	10	284	
8-9	4	0	4	265	2	69	27	363	
9-10	1	9	15	284	7	62	18	371	
10-11	3	0	10	372	2	59	19	452	
11-12	1	1	12	439	2	56	23	520	
12-13	1	0	17	421	1	57	7	486	
13-14	1	3	14	433	1	37	10	481	
14-15	0	0	14	389	1	45	16	451	
15-16	0	0	8	344	4	60	19	427	
16-17	0	0	2	365	2	45	12	424	
17-18	0	0	11	317	5	40	16	378	
18-19	1	0	5	312	3	41	12	368	
昼間計	12	13	113	4,158	35	623	189	5,005	

合計	観測時間帯	歩行者	自転車	動力付車 二輪車	自動車類				自動車類 合計
					乗用車類		貨物車類		
					乗用	バス	小型貨物	普通貨物	
7-8	0	0	5	333	8	85	19	445	
8-9	4	0	11	430	9	114	33	586	
9-10	1	10	25	553	9	132	29	723	
10-11	5	2	18	705	6	120	33	864	
11-12	2	2	16	802	5	91	42	940	
12-13	1	1	23	775	3	108	26	912	
13-14	1	6	17	840	4	73	23	940	
14-15	0	0	29	834	1	100	28	963	
15-16	0	1	14	807	11	109	40	967	
16-17	0	8	22	871	3	116	25	1,015	
17-18	0	0	23	777	6	88	33	904	
18-19	1	0	6	615	5	68	42	730	
昼間計	15	30	209	8,342	70	1,204	373	9,989	

道路種別：3 一般国道 路線番号：141 一般国道141号
 区間番号：1101 葦崎市小田町小田川1341
 天候：曇り 観測区分：人手観測 24時間観測 休日 夜間
 ピーク比率：ピーク交通量 1,015 P/12h：10.2 P/24h：8.0 昼夜率：1.27

上り	観測時間帯	歩行者	自転車	動力付車 二輪車	自動車類				自動車類 合計
					乗用車類		貨物車類		
					乗用	バス	小型貨物	普通貨物	
19-20	0	0	1	233	3	19	19	274	
20-21	0	2	9	181	1	14	25	221	
21-22	0	0	0	143	0	14	24	181	
22-23	1	0	1	74	0	11	36	121	
23-24	0	0	1	57	0	9	33	99	
0-1	0	0	0	25	0	2	27	54	
1-2	0	0	1	10	0	0	33	43	
2-3	0	0	0	16	0	3	48	67	
3-4	0	0	0	16	1	4	4	25	
4-5	1	0	0	11	0	4	7	22	
5-6	0	0	0	38	4	5	3	50	
6-7	0	0	1	54	3	6	9	72	
夜間計	2	2	14	858	12	91	268	1,229	
日計	5	19	110	5,042	47	672	452	6,213	

下り	観測時間帯	歩行者	自転車	動力付車 二輪車	自動車類				自動車類 合計
					乗用車類		貨物車類		
					乗用	バス	小型貨物	普通貨物	
19-20	0	0	13	249	2	26	14	291	
20-21	0	0	6	219	2	14	10	245	
21-22	0	0	2	148	0	14	23	185	
22-23	0	0	1	141	1	7	19	168	
23-24	0	0	0	95	1	10	10	116	
0-1	0	0	2	56	0	8	17	81	
1-2	0	0	1	33	0	4	21	58	
2-3	0	0	0	19	0	5	25	49	
3-4	0	0	0	33	0	1	8	42	
4-5	0	0	0	23	0	5	9	37	
5-6	1	1	0	54	0	10	19	83	
6-7	0	0	0	111	2	22	13	148	
夜間計	1	1	25	1,181	8	126	188	1,503	
日計	13	14	138	5,339	43	749	377	6,508	

合計	観測時間帯	歩行者	自転車	動力付車 二輪車	自動車類				自動車類 合計
					乗用車類		貨物車類		
					乗用	バス	小型貨物	普通貨物	
19-20	0	0	14	482	5	45	33	565	
20-21	0	2	15	400	3	28	35	466	
21-22	0	0	2	291	0	28	47	366	
22-23	1	0	2	215	1	18	55	289	
23-24	0	0	1	152	1	19	43	215	
0-1	0	0	2	81	0	10	44	135	
1-2	0	0	2	43	0	4	54	101	
2-3	0	0	0	35	0	8	73	116	
3-4	0	0	0	49	1	5	12	67	
4-5	1	0	0	34	0	9	16	59	
5-6	1	1	0	92	4	15	22	133	
6-7	0	0	1	165	5	28	22	220	
夜間計	3	3	39	2,039	20	217	456	2,732	
日計	18	33	248	10,381	90	1,421	829	12,721	

道路種別：3 一般国道 路線番号：141 一般国道141号
 区間番号：1102 北杜市須玉町若神子中央道下
 起点・終点：韮崎市中田町小田川846 ～ 北杜市須玉町若神子2779
 天候：晴れ 観測区分：人手観測 12時間観測 平日 昼間
 ピーク比率：ピーク交通量 1,344 P/12h：10.1

* ピーク時

上	観測時間帯	歩行者	自転車	動力付車 二輪	自動車類				自動車類 合計
					乗用車類		貨物車類		
					乗用	バス	小型貨物	普通貨物	
7-8	1	0	7	459	1	91	42	593	
8-9	0	1	8	423	6	81	62	572	
9-10	0	0	3	244	1	70	68	383	
10-11	0	2	12	254	2	97	100	453	
11-12	0	2	4	266	3	112	102	483	
12-13	0	0	5	291	8	101	75	475	
13-14	1	3	8	365	6	107	72	550	
14-15	0	4	9	359	5	134	92	590	
15-16	0	3	6	414	6	129	99	648	
16-17	0	3	17	431	7	143	81	662	
17-18	1	3	6	516	1	194	76	787	
18-19	0	1	2	482	1	115	59	657	
昼間計	3	22	87	4,504	47	1,374	928	6,853	

*

道路種別：3 一般国道 路線番号：141 一般国道141号
 区間番号：1102 北杜市須玉町若神子中央道下
 起点・終点：韮崎市中田町小田川846 ～ 北杜市須玉町若神子2779
 天候：曇り 観測区分：人手観測 12時間観測 休日 昼間
 ピーク比率：ピーク交通量 1,513 P/12h：10.8

* ピーク時

上	観測時間帯	歩行者	自転車	動力付車 二輪	自動車類				自動車類 合計
					乗用車類		貨物車類		
					乗用	バス	小型貨物	普通貨物	
7-8	1	0	5	183	3	34	11	231	
8-9	0	0	7	272	7	47	14	340	
9-10	0	0	11	364	2	60	16	442	
10-11	0	3	8	439	4	65	18	526	
11-12	0	4	2	488	7	61	15	571	
12-13	0	0	14	500	4	43	36	583	
13-14	1	0	30	617	5	54	27	703	
14-15	0	2	28	741	10	52	25	828	
15-16	0	0	30	848	17	66	31	962	
16-17	0	8	48	844	8	74	33	959	
17-18	0	0	18	784	6	63	25	878	
18-19	0	0	4	395	4	46	24	469	
昼間計	2	17	205	6,475	77	665	275	7,492	

*

下	観測時間帯	歩行者	自転車	動力付車 二輪	自動車類				自動車類 合計
					乗用車類		貨物車類		
					乗用	バス	小型貨物	普通貨物	
7-8	1	0	10	413	5	169	79	666	
8-9	0	0	4	409	4	153	81	647	
9-10	0	0	6	333	8	76	99	516	
10-11	0	0	5	313	13	111	4	441	
11-12	0	0	5	428	3	46	225	702	
12-13	0	0	14	335	3	82	91	511	
13-14	0	1	5	349	1	35	74	459	
14-15	0	1	3	307	5	101	87	500	
15-16	2	1	4	369	4	46	80	499	
16-17	3	1	13	337	2	75	56	470	
17-18	0	1	10	447	1	61	48	557	
18-19	0	1	7	442	1	61	40	544	
昼間計	6	6	86	4,482	50	1,016	964	6,512	

*

下	観測時間帯	歩行者	自転車	動力付車 二輪	自動車類				自動車類 合計
					乗用車類		貨物車類		
					乗用	バス	小型貨物	普通貨物	
7-8	1	0	3	331	6	45	14	396	
8-9	0	0	1	424	9	73	32	538	
9-10	1	0	7	496	15	36	25	572	
10-11	0	0	12	559	21	67	26	673	
11-12	0	0	15	610	6	42	18	676	
12-13	1	0	25	502	3	39	10	554	
13-14	2	0	17	582	1	33	10	626	
14-15	1	0	25	475	0	46	16	537	
15-16	0	0	14	494	2	32	23	551	
16-17	0	0	2	403	4	53	13	473	
17-18	0	0	5	460	2	21	17	500	
18-19	1	1	9	350	1	33	9	393	
昼間計	7	1	135	5,686	70	520	213	6,489	

*

合計	観測時間帯	歩行者	自転車	動力付車 二輪	自動車類				自動車類 合計
					乗用車類		貨物車類		
					乗用	バス	小型貨物	普通貨物	
7-8	2	0	17	872	6	260	121	1,259	
8-9	0	1	12	832	10	234	143	1,219	
9-10	0	0	9	577	9	146	167	899	
10-11	0	2	17	567	15	208	104	894	
11-12	0	2	9	694	6	158	327	1,185	
12-13	0	0	19	626	11	183	166	986	
13-14	1	4	13	714	7	142	146	1,009	
14-15	0	5	12	666	10	235	179	1,090	
15-16	2	4	10	783	10	175	179	1,147	
16-17	3	4	30	768	9	218	137	1,132	
17-18	1	4	16	963	2	255	124	1,344	
18-19	0	2	9	924	2	176	99	1,201	
昼間計	9	28	173	8,986	97	2,390	1,892	13,365	

*

合計	観測時間帯	歩行者	自転車	動力付車 二輪	自動車類				自動車類 合計
					乗用車類		貨物車類		
					乗用	バス	小型貨物	普通貨物	
7-8	2	0	8	514	9	79	25	627	
8-9	0	0	8	696	16	120	46	878	
9-10	1	0	18	860	17	96	41	1,014	
10-11	0	3	20	998	25	132	44	1,199	
11-12	0	4	17	1,098	13	103	33	1,247	
12-13	1	0	39	1,002	7	82	46	1,137	
13-14	3	0	47	1,199	6	87	37	1,329	
14-15	1	2	53	1,216	10	98	41	1,365	
15-16	0	0	44	1,342	19	98	54	1,513	
16-17	0	8	50	1,247	12	127	46	1,432	
17-18	0	0	23	1,244	8	84	42	1,378	
18-19	1	1	13	745	5	79	33	862	
昼間計	9	18	340	12,161	147	1,185	488	13,981	

*

道路種別：3 一般国道 路線番号：141 一般国道141号
 区間番号：1103 北杜市高根町箕輪2595(BP)
 起点・終点：北杜市須玉町若神子2779 ～ 北杜市高根町箕輪新町1774-1
 天候：晴れ 観測区分：人手観測 12時間観測 平日 昼間
 ピーク比率：ピーク交通量 801 P/12h：9.6

* ピーク時

上	観測時間帯	歩行者	自転車	動力付車 二輪車	自動車類				自動車類 合計
					乗用車類		貨物車類		
					乗用	バス	小型貨物	普通貨物	
7-8	1	0	3	266	0	48	35	349	
8-9	1	0	2	221	1	36	34	292	
9-10	1	0	2	167	0	55	44	266	
10-11	1	0	12	179	1	54	85	319	
11-12	1	0	2	189	1	50	75	315	
12-13	0	0	4	187	7	50	53	297	
13-14	0	0	5	225	8	74	56	363	
14-15	0	0	9	249	1	74	59	383	
15-16	0	0	1	283	6	74	61	424	
16-17	0	0	11	305	5	84	52	446	
17-18	2	0	4	331	3	97	47	478	
18-19	0	0	2	226	2	56	38	322	
昼間計	7	0	57	2,828	35	752	639	4,254	

*

道路種別：3 一般国道 路線番号：141 一般国道141号
 区間番号：1103 北杜市高根町箕輪2595(BP)
 起点・終点：北杜市須玉町若神子2779 ～ 北杜市高根町箕輪新町1774-1
 天候：曇り 観測区分：人手観測 12時間観測 休日 昼間
 ピーク比率：ピーク交通量 1,055 P/12h：11.1

* ピーク時

上	観測時間帯	歩行者	自転車	動力付車 二輪車	自動車類				自動車類 合計
					乗用車類		貨物車類		
					乗用	バス	小型貨物	普通貨物	
7-8	0	0	1	248	3	23	15	289	
8-9	0	0	1	350	7	41	12	410	
9-10	0	0	8	295	5	34	22	356	
10-11	0	0	21	445	14	32	18	509	
11-12	0	0	12	426	12	30	17	485	
12-13	0	0	25	394	1	31	4	430	
13-14	0	0	11	335	1	31	3	370	
14-15	0	0	16	348	1	27	6	382	
15-16	1	0	12	304	1	28	21	354	
16-17	0	0	1	203	2	35	11	251	
17-18	0	0	5	211	1	34	11	257	
18-19	0	0	6	214	1	17	11	243	
昼間計	1	0	119	3,773	49	363	151	4,336	

*

下	観測時間帯	歩行者	自転車	動力付車 二輪車	自動車類				自動車類 合計
					乗用車類		貨物車類		
					乗用	バス	小型貨物	普通貨物	
7-8	3	0	4	226	3	77	55	361	
8-9	0	0	4	258	4	82	41	385	
9-10	0	0	5	183	1	111	64	359	
10-11	0	0	4	221	13	47	71	352	
11-12	0	0	3	234	2	71	83	390	
12-13	0	0	11	219	3	62	62	346	
13-14	0	0	4	213	0	70	54	337	
14-15	0	0	2	183	2	60	51	296	
15-16	0	0	2	205	4	62	40	311	
16-17	0	0	7	201	2	48	41	292	
17-18	0	0	2	256	1	30	36	323	
18-19	0	0	5	260	0	19	37	316	
昼間計	3	0	53	2,659	35	739	635	4,068	

*

下	観測時間帯	歩行者	自転車	動力付車 二輪車	自動車類				自動車類 合計
					乗用車類		貨物車類		
					乗用	バス	小型貨物	普通貨物	
7-8	0	0	1	136	0	29	5	170	
8-9	1	0	9	152	3	24	6	185	
9-10	0	0	1	219	2	18	8	247	
10-11	0	0	2	270	3	32	12	317	
11-12	0	0	2	296	6	35	15	352	
12-13	0	0	22	371	6	27	26	430	
13-14	0	0	20	428	5	35	19	487	
14-15	0	2	22	561	11	30	17	619	
15-16	0	0	46	636	7	41	17	701	
16-17	0	0	28	644	6	58	27	735	
17-18	0	0	17	559	3	47	19	628	
18-19	0	0	2	246	3	21	17	287	
昼間計	1	2	172	4,518	55	397	188	5,158	

*

合	観測時間帯	歩行者	自転車	動力付車 二輪車	自動車類				自動車類 合計
					乗用車類		貨物車類		
					乗用	バス	小型貨物	普通貨物	
7-8	4	0	7	492	3	125	90	710	
8-9	1	0	6	479	5	118	75	677	
9-10	1	0	7	350	1	166	108	625	
10-11	1	0	16	400	14	101	156	671	
11-12	1	0	5	423	3	121	158	705	
12-13	0	0	15	406	10	112	115	643	
13-14	0	0	9	438	8	144	110	700	
14-15	0	0	11	432	3	134	110	679	
15-16	0	0	3	488	10	136	101	735	
16-17	0	0	18	506	7	132	93	738	
17-18	2	0	6	587	4	127	83	801	
18-19	0	0	7	486	2	75	75	638	
昼間計	10	0	110	5,487	70	1,491	1,274	8,322	

*

合	観測時間帯	歩行者	自転車	動力付車 二輪車	自動車類				自動車類 合計
					乗用車類		貨物車類		
					乗用	バス	小型貨物	普通貨物	
7-8	0	0	2	384	3	52	20	459	
8-9	1	0	10	502	10	65	18	595	
9-10	0	0	9	514	7	52	30	603	
10-11	0	0	23	715	17	64	30	826	
11-12	0	0	14	722	18	65	32	837	
12-13	0	0	47	765	7	58	30	860	
13-14	0	0	31	763	6	66	22	857	
14-15	0	2	38	909	12	57	23	1,001	
15-16	1	0	58	940	8	69	38	1,055	
16-17	0	0	29	847	8	93	38	986	
17-18	0	0	22	770	4	81	30	885	
18-19	0	0	8	460	4	38	28	530	
昼間計	2	2	291	8,291	104	760	339	9,494	

*

道路種別：3 一般国道 路線番号：141 一般国道141号
 区間番号：1104 北杜市高根町清里3550
 起点・終点：北杜市高根町箕輪新町1774-1 ～ 北杜市高根町清里3545-34
 天候：晴れ 観測区分：人手観測 12時間観測 平日 昼間
 ピーク比率：ピーク交通量 578 P/12h：10.7

	観測時間帯	歩行者	自転車	動力付車 二輪車	自動車類				自動車類 合計
					乗用車類		貨物車類		
					乗用	バス	小型貨物	普通貨物	
上	7-8	1	0	2	93	2	5	25	125
	8-9	0	0	1	67	0	16	20	103
	9-10	0	0	6	92	2	36	35	165
	10-11	1	0	6	116	1	36	72	225
	11-12	0	0	1	121	2	47	31	201
	12-13	1	0	3	121	6	33	31	191
	13-14	0	0	9	153	8	60	48	269
	14-15	0	0	4	193	2	47	47	289
	15-16	0	0	2	259	7	47	52	365
	16-17	3	0	10	207	3	64	28	302
	17-18	0	0	1	204	1	45	37	287
	18-19	0	0	2	125	3	13	29	170
昼間計	6	0	47	1,751	37	449	455	2,692	

	観測時間帯	歩行者	自転車	動力付車 二輪車	自動車類				自動車類 合計
					乗用車類		貨物車類		
					乗用	バス	小型貨物	普通貨物	
下	7-8	0	0	2	108	4	33	41	186
	8-9	0	0	5	182	5	59	42	288
	9-10	0	0	3	131	1	75	55	262
	10-11	0	0	3	158	12	32	69	271
	11-12	0	0	2	161	5	55	58	279
	12-13	1	0	7	133	4	30	65	232
	13-14	1	0	3	146	0	29	47	222
	14-15	0	0	3	126	2	41	46	215
	15-16	0	0	3	126	6	43	38	213
	16-17	0	0	7	109	4	43	36	192
	17-18	0	0	2	119	3	27	37	186
	18-19	2	0	5	115	1	19	33	168
昼間計	4	0	45	1,614	47	486	567	2,714	

	観測時間帯	歩行者	自転車	動力付車 二輪車	自動車類				自動車類 合計
					乗用車類		貨物車類		
					乗用	バス	小型貨物	普通貨物	
合計	7-8	1	0	4	201	6	38	66	311
	8-9	0	0	6	249	5	75	62	391
	9-10	0	0	9	223	3	111	90	427
	10-11	1	0	9	274	13	68	141	496
	11-12	0	0	3	282	7	102	89	480
	12-13	2	0	10	254	10	63	96	423
	13-14	1	0	12	299	8	89	95	491
	14-15	0	0	7	319	4	88	93	504
	15-16	0	0	5	385	13	90	90	578
	16-17	3	0	17	316	7	107	64	494
	17-18	0	0	3	323	4	72	74	473
	18-19	2	0	7	240	4	32	62	338
昼間計	10	0	92	3,365	84	935	1,022	5,406	

道路種別：3 一般国道 路線番号：141 一般国道141号
 区間番号：1104 北杜市高根町清里3550
 起点・終点：北杜市高根町箕輪新町1774-1 ～ 北杜市高根町清里3545-34
 天候：曇り 観測区分：人手観測 12時間観測 休日 昼間
 ピーク比率：ピーク交通量 900 P/12h：11.7

	観測時間帯	歩行者	自転車	動力付車 二輪車	自動車類				自動車類 合計
					乗用車類		貨物車類		
					乗用	バス	小型貨物	普通貨物	
上	7-8	1	0	0	82	3	16	7	108
	8-9	0	0	10	103	0	15	8	126
	9-10	0	0	1	135	1	18	11	165
	10-11	0	1	1	182	1	22	14	219
	11-12	1	0	3	214	7	20	10	251
	12-13	0	0	35	301	5	22	24	352
	13-14	0	0	12	434	6	25	16	481
	14-15	0	0	25	541	11	22	16	590
	15-16	0	0	56	567	10	30	20	627
	16-17	1	0	15	546	11	34	18	609
	17-18	0	0	10	429	3	46	15	493
	18-19	0	0	3	192	3	19	17	231
昼間計	3	1	171	3,726	61	289	176	4,252	

	観測時間帯	歩行者	自転車	動力付車 二輪車	自動車類				自動車類 合計
					乗用車類		貨物車類		
					乗用	バス	小型貨物	普通貨物	
下	7-8	0	0	1	216	3	31	15	265
	8-9	0	0	3	285	8	29	20	342
	9-10	0	0	10	290	8	26	15	339
	10-11	0	0	7	363	14	25	21	423
	11-12	0	0	14	372	11	17	17	417
	12-13	1	0	24	316	1	25	13	355
	13-14	0	0	15	258	1	23	9	291
	14-15	0	0	14	282	2	11	9	304
	15-16	0	0	12	221	0	27	25	273
	16-17	0	0	0	154	1	16	13	184
	17-18	0	0	4	136	3	14	11	164
	18-19	0	0	4	96	1	5	13	115
昼間計	1	0	108	2,989	53	249	181	3,472	

	観測時間帯	歩行者	自転車	動力付車 二輪車	自動車類				自動車類 合計
					乗用車類		貨物車類		
					乗用	バス	小型貨物	普通貨物	
合計	7-8	1	0	1	298	6	47	22	373
	8-9	0	0	13	388	8	44	28	468
	9-10	0	0	11	425	9	44	26	504
	10-11	0	1	8	545	15	47	35	642
	11-12	1	0	17	586	18	37	27	668
	12-13	1	0	59	617	6	47	37	707
	13-14	0	0	27	692	7	48	25	772
	14-15	0	0	39	823	13	33	25	894
	15-16	0	0	68	788	10	57	45	900
	16-17	1	0	15	700	12	50	31	793
	17-18	0	0	14	565	6	60	26	657
	18-19	0	0	7	288	4	24	30	346
昼間計	4	1	279	6,715	114	538	357	7,724	

道路種別：3 一般国道 路線番号：141 一般国道141号
 区間番号：1105 北杜市高根町清里3545
 起点・終点：北杜市高根町清里3545-34 ～ 北杜市高根町清里県界
 天候：晴れ 観測区分：人手観測 24時間観測 平日 昼間

観測時間帯	歩行者	自転車	動力付車 二輪車	自動車類				自動車類 合計
				乗用車類		貨物車類		
				乗用	バス	小型貨物	普通貨物	
7-8	0	0	0	63	1	32	29	125
8-9	0	2	0	65	3	30	48	146
9-10	0	0	5	113	6	27	53	199
10-11	0	1	10	124	1	25	100	250
11-12	0	0	7	144	3	32	81	260
12-13	1	0	2	188	7	28	67	290
13-14	0	0	7	179	4	31	89	303
14-15	0	0	1	213	8	35	61	317
15-16	0	0	5	216	6	24	51	297
16-17	0	0	4	210	5	49	39	303
17-18	1	0	1	176	2	38	38	254
18-19	0	1	1	158	1	15	34	208
昼間計	2	4	43	1,849	47	366	690	2,952

観測時間帯	歩行者	自転車	動力付車 二輪車	自動車類				自動車類 合計
				乗用車類		貨物車類		
				乗用	バス	小型貨物	普通貨物	
7-8	0	0	1	13	6	21	48	88
8-9	0	0	2	255	3	31	43	332
9-10	0	0	5	160	3	25	62	250
10-11	0	0	7	142	9	27	77	255
11-12	0	0	5	195	2	34	67	298
12-13	0	1	5	161	3	36	81	281
13-14	0	0	5	171	10	31	41	253
14-15	0	0	6	162	4	30	54	250
15-16	0	0	1	147	9	37	48	241
16-17	0	0	6	124	4	34	40	202
17-18	0	0	1	109	3	24	34	170
18-19	0	0	1	84	1	15	39	139
昼間計	0	1	45	1,723	57	345	634	2,759

観測時間帯	歩行者	自転車	動力付車 二輪車	自動車類				自動車類 合計
				乗用車類		貨物車類		
				乗用	バス	小型貨物	普通貨物	
7-8	0	0	1	76	7	53	77	213
8-9	0	2	2	320	6	61	91	478
9-10	0	0	10	273	9	52	115	449
10-11	0	1	17	266	10	52	177	505
11-12	0	0	12	339	5	66	148	558
12-13	1	1	7	349	10	64	148	571
13-14	0	0	12	350	14	62	130	556
14-15	0	0	7	375	12	65	115	567
15-16	0	0	6	363	15	61	99	538
16-17	0	0	10	334	9	83	79	505
17-18	1	0	2	285	5	62	72	424
18-19	0	1	2	242	2	30	73	347
昼間計	2	5	88	3,572	104	711	1,324	5,711

道路種別：3 一般国道 路線番号：141 一般国道141号
 区間番号：1105 北杜市高根町清里3545
 天候：曇り 観測区分：人手観測 24時間観測 平日 夜間
 ピーク比率：ピーク交通量 571 P/12h：10.0 P/24h：7.7 昼夜率：1.30

観測時間帯	歩行者	自転車	動力付車 二輪車	自動車類				自動車類 合計
				乗用車類		貨物車類		
				乗用	バス	小型貨物	普通貨物	
19-20	0	0	0	86	1	8	42	137
20-21	0	0	1	63	0	7	29	99
21-22	0	0	0	27	0	1	26	54
22-23	0	0	0	18	0	1	41	60
23-24	0	0	0	21	0	1	46	68
0-1	0	0	0	9	0	0	41	50
1-2	0	0	0	4	0	3	45	52
2-3	0	0	0	9	0	1	41	51
3-4	0	0	0	10	0	2	44	56
4-5	0	0	0	15	0	1	33	49
5-6	0	0	0	11	0	8	50	69
6-7	0	0	0	21	1	12	32	66
夜間計	0	0	1	294	2	45	470	811
日計	2	4	44	2,143	49	411	1,160	3,763

観測時間帯	歩行者	自転車	動力付車 二輪車	自動車類				自動車類 合計
				乗用車類		貨物車類		
				乗用	バス	小型貨物	普通貨物	
19-20	0	0	1	75	3	7	37	122
20-21	0	0	0	64	0	7	42	113
21-22	0	0	0	49	0	4	42	95
22-23	0	0	0	40	1	1	34	76
23-24	0	0	0	36	0	4	33	73
0-1	0	0	0	24	0	3	41	68
1-2	0	0	0	13	0	2	25	40
2-3	0	0	0	7	0	2	47	56
3-4	0	0	0	12	2	0	35	49
4-5	0	0	0	14	0	2	43	59
5-6	0	0	0	16	2	1	40	59
6-7	0	0	1	48	0	6	47	101
夜間計	0	0	2	398	8	39	466	911
日計	0	1	47	2,121	65	384	1,100	3,670

観測時間帯	歩行者	自転車	動力付車 二輪車	自動車類				自動車類 合計
				乗用車類		貨物車類		
				乗用	バス	小型貨物	普通貨物	
19-20	0	0	1	161	4	15	79	259
20-21	0	0	1	127	0	14	71	212
21-22	0	0	0	76	0	5	68	149
22-23	0	0	0	58	1	2	75	136
23-24	0	0	0	57	0	5	79	141
0-1	0	0	0	33	0	3	82	118
1-2	0	0	0	17	0	5	70	92
2-3	0	0	0	16	0	3	88	107
3-4	0	0	0	22	2	2	79	105
4-5	0	0	0	29	0	3	76	108
5-6	0	0	0	27	2	9	90	128
6-7	0	0	1	69	1	18	79	167
夜間計	0	0	3	692	10	84	936	1,722
日計	2	5	91	4,264	114	795	2,260	7,433

道路種別：3 一般国道 路線番号：141 一般国道141号
 区間番号：1105 北杜市高根町清里3545
 起点・終点：北杜市高根町清里3545-34 ～ 北杜市高根町清里県界
 天候：雨 観測区分：人手観測 24時間観測 休日 昼間

観測時間帯	歩行者	自転車	動力付車 二輪車	自動車類				自動車類 合計
				乗用車類		貨物車類		
				乗用	バス	小型貨物	普通貨物	
7-8	1	0	1	80	4	17	10	111
8-9	0	0	7	97	1	14	16	128
9-10	0	0	6	187	4	24	26	241
10-11	0	0	13	301	5	26	32	364
11-12	4	0	12	290	4	23	39	356
12-13	1	0	48	342	3	21	41	407
13-14	1	0	11	409	5	27	33	474
14-15	1	0	31	362	8	19	23	412
15-16	0	0	54	454	8	39	33	534
16-17	0	0	25	361	9	23	28	421
17-18	0	0	3	279	1	17	20	317
18-19	0	0	2	187	3	14	19	223
昼間計	8	0	213	3,349	55	264	320	3,988

* ピーク時

観測時間帯	歩行者	自転車	動力付車 二輪車	自動車類				自動車類 合計
				乗用車類		貨物車類		
				乗用	バス	小型貨物	普通貨物	
7-8	0	0	1	183	3	14	17	217
8-9	0	0	1	207	5	20	16	248
9-10	0	0	12	277	4	33	27	341
10-11	0	0	11	265	6	16	16	303
11-12	1	5	7	306	14	15	29	364
12-13	0	0	17	263	2	24	16	305
13-14	0	0	10	290	1	29	19	339
14-15	0	0	32	286	5	18	13	322
15-16	0	0	12	296	5	32	29	362
16-17	1	0	3	213	3	28	13	257
17-18	0	0	9	187	3	14	12	216
18-19	0	0	8	129	1	10	13	153
昼間計	2	5	123	2,902	52	253	220	3,427

観測時間帯	歩行者	自転車	動力付車 二輪車	自動車類				自動車類 合計
				乗用車類		貨物車類		
				乗用	バス	小型貨物	普通貨物	
7-8	1	0	2	263	7	31	32	328
8-9	0	0	8	304	6	34	32	376
9-10	0	0	18	464	8	57	53	582
10-11	0	0	24	566	11	42	48	667
11-12	5	5	19	596	18	38	68	720
12-13	1	0	65	605	5	45	57	712
13-14	1	0	21	699	6	56	52	813
14-15	1	0	63	648	13	37	36	734
15-16	0	0	66	750	13	71	62	896
16-17	1	0	28	574	12	51	41	678
17-18	0	0	12	466	4	31	32	533
18-19	0	0	10	316	4	24	32	376
昼間計	10	5	336	6,251	107	517	540	7,415

道路種別：3 一般国道 路線番号：141 一般国道141号
 区間番号：1105 北杜市高根町清里3545
 天候：曇り 観測区分：人手観測 24時間観測 休日 夜間
 ピーク比率：ピーク交通量 896 P/12h：12.1 P/24h：9.9 昼夜率：1.22

観測時間帯	歩行者	自転車	動力付車 二輪車	自動車類				自動車類 合計
				乗用車類		貨物車類		
				乗用	バス	小型貨物	普通貨物	
19-20	0	0	3	145	1	10	24	180
20-21	0	0	0	75	1	5	24	105
21-22	0	0	0	74	1	3	37	115
22-23	0	0	0	39	1	4	36	80
23-24	0	0	0	20	1	4	29	54
0-1	0	0	0	17	0	1	30	48
1-2	0	0	0	7	0	0	33	40
2-3	0	0	0	10	0	2	45	57
3-4	0	0	0	6	0	4	6	16
4-5	0	0	0	15	0	4	9	28
5-6	0	0	1	18	1	2	1	22
6-7	0	0	1	54	2	5	7	68
夜間計	0	0	5	480	8	44	281	813
日計	8	0	218	3,829	63	308	601	4,801

観測時間帯	歩行者	自転車	動力付車 二輪車	自動車類				自動車類 合計
				乗用車類		貨物車類		
				乗用	バス	小型貨物	普通貨物	
19-20	0	0	2	107	2	12	15	136
20-21	0	0	1	89	1	10	16	116
21-22	0	0	0	75	1	12	16	104
22-23	0	0	0	48	2	7	20	77
23-24	0	0	0	57	0	2	13	72
0-1	0	0	0	21	0	3	21	45
1-2	0	0	0	17	0	3	23	43
2-3	0	0	0	4	0	2	26	32
3-4	0	0	0	14	1	2	7	24
4-5	0	0	0	22	0	2	12	36
5-6	0	0	0	26	0	5	15	46
6-7	1	0	2	74	1	6	22	103
夜間計	1	0	5	554	8	66	206	834
日計	3	5	128	3,456	60	319	426	4,261

観測時間帯	歩行者	自転車	動力付車 二輪車	自動車類				自動車類 合計
				乗用車類		貨物車類		
				乗用	バス	小型貨物	普通貨物	
19-20	0	0	5	252	3	22	39	316
20-21	0	0	1	164	2	15	40	221
21-22	0	0	0	149	2	15	53	219
22-23	0	0	0	87	3	11	56	157
23-24	0	0	0	77	1	6	42	126
0-1	0	0	0	38	0	4	51	93
1-2	0	0	0	24	0	3	56	83
2-3	0	0	0	14	0	4	71	89
3-4	0	0	0	20	1	6	13	40
4-5	0	0	0	37	0	6	21	64
5-6	0	0	1	44	1	7	16	68
6-7	1	0	3	128	3	11	29	171
夜間計	1	0	10	1,034	16	110	487	1,647
日計	11	5	346	7,285	123	627	1,027	9,062

道路種別：3 一般国道 路線番号：300 一般国道300号
 区間番号：1111 南巨摩郡身延町中之倉隧道東
 起点・終点：南都留郡富士河口湖町本栖179 ～ 南巨摩郡身延町北川65
 天候：晴れ 観測区分：人手観測 12時間観測 平日 昼間
 ピーク比率：ピーク交通量 106 P/12h：10.3

	観測時間帯	歩行者	自転車	動力付車 二輪	自動車類				自動車類 合計
					乗用車類		貨物車類		
					乗用	バス	小型貨物	普通貨物	
上	7-8	0	0	0	19	0	7	28	54
	8-9	0	0	0	11	1	7	16	35
	9-10	0	0	0	19	1	3	17	40
	10-11	0	0	1	33	0	5	16	54
	11-12	0	0	10	35	0	3	11	49
	12-13	0	0	2	28	0	3	15	46
	13-14	0	0	4	29	1	10	13	53
	14-15	0	0	12	26	0	4	5	35
	15-16	0	0	5	32	3	8	7	50
	16-17	0	0	4	39	0	11	15	65
	17-18	0	0	1	28	0	13	2	43
	18-19	0	0	0	24	0	10	1	35
昼間計	0	0	39	323	6	84	146	559	

	観測時間帯	歩行者	自転車	動力付車 二輪	自動車類				自動車類 合計
					乗用車類		貨物車類		
					乗用	バス	小型貨物	普通貨物	
下	7-8	0	0	1	32	7	2	11	52
	8-9	0	0	2	13	0	10	12	35
	9-10	0	0	0	26	0	6	16	48
	10-11	0	0	1	23	0	3	24	50
	11-12	0	0	2	20	0	10	13	43
	12-13	0	0	3	37	0	6	8	51
	13-14	0	1	1	31	0	6	9	46
	14-15	0	0	2	27	1	8	14	50
	15-16	0	0	0	19	0	4	18	41
	16-17	0	0	0	8	0	5	4	17
	17-18	0	0	0	18	0	2	2	22
	18-19	0	0	0	7	0	7	0	14
昼間計	0	1	12	261	8	69	131	469	

	観測時間帯	歩行者	自転車	動力付車 二輪	自動車類				自動車類 合計
					乗用車類		貨物車類		
					乗用	バス	小型貨物	普通貨物	
合計	7-8	0	0	1	51	7	9	39	106
	8-9	0	0	2	24	1	17	28	70
	9-10	0	0	0	45	1	9	33	88
	10-11	0	0	2	56	0	8	40	104
	11-12	0	0	12	55	0	13	24	92
	12-13	0	0	5	65	0	9	23	97
	13-14	0	1	5	60	1	16	22	99
	14-15	0	0	14	53	1	12	19	85
	15-16	0	0	5	51	3	12	25	91
	16-17	0	0	4	47	0	16	19	82
	17-18	0	0	1	46	0	15	4	65
	18-19	0	0	0	31	0	17	1	49
昼間計	0	1	51	584	14	153	277	1,028	

道路種別：3 一般国道 路線番号：300 一般国道300号
 区間番号：1111 南巨摩郡身延町中之倉隧道東
 起点・終点：南都留郡富士河口湖町本栖179 ～ 南巨摩郡身延町北川65
 天候：雨 観測区分：人手観測 12時間観測 休日 昼間
 ピーク比率：ピーク交通量 128 P/12h：12.7

	観測時間帯	歩行者	自転車	動力付車 二輪	自動車類				自動車類 合計
					乗用車類		貨物車類		
					乗用	バス	小型貨物	普通貨物	
上	7-8	0	0	0	18	0	1	0	19
	8-9	0	0	0	17	1	1	1	20
	9-10	0	0	1	28	1	2	1	32
	10-11	0	0	3	44	3	5	0	52
	11-12	0	0	2	56	0	4	3	63
	12-13	0	0	4	45	1	6	1	53
	13-14	0	0	3	59	0	5	2	66
	14-15	0	0	1	68	0	3	1	72
	15-16	0	0	4	58	0	5	1	64
	16-17	0	1	1	47	1	6	2	56
	17-18	0	0	4	24	0	6	1	31
	18-19	0	0	2	16	0	4	3	23
昼間計	0	1	25	480	7	48	16	551	

	観測時間帯	歩行者	自転車	動力付車 二輪	自動車類				自動車類 合計
					乗用車類		貨物車類		
					乗用	バス	小型貨物	普通貨物	
下	7-8	0	0	0	19	1	7	0	27
	8-9	0	0	0	16	0	1	1	18
	9-10	0	0	0	44	0	3	1	48
	10-11	0	0	0	37	0	5	2	44
	11-12	0	0	1	38	0	2	0	40
	12-13	0	0	0	31	0	4	4	39
	13-14	0	0	2	39	1	4	2	46
	14-15	0	0	7	45	2	4	1	52
	15-16	0	0	0	58	2	2	2	64
	16-17	0	0	1	35	0	1	2	38
	17-18	0	0	0	18	1	0	0	19
	18-19	0	0	0	18	1	0	0	19
昼間計	0	0	11	398	8	33	15	454	

	観測時間帯	歩行者	自転車	動力付車 二輪	自動車類				自動車類 合計
					乗用車類		貨物車類		
					乗用	バス	小型貨物	普通貨物	
合計	7-8	0	0	0	37	1	8	0	46
	8-9	0	0	0	33	1	2	2	38
	9-10	0	0	1	72	1	5	2	80
	10-11	0	0	3	81	3	10	2	96
	11-12	0	0	3	94	0	6	3	103
	12-13	0	0	4	76	1	10	5	92
	13-14	0	0	5	98	1	9	4	112
	14-15	0	0	8	113	2	7	2	124
	15-16	0	0	4	116	2	7	3	128
	16-17	0	1	2	82	1	7	4	94
	17-18	0	0	4	42	1	6	1	50
	18-19	0	0	2	34	1	4	3	42
昼間計	0	1	36	878	15	81	31	1,005	

道路種別：3 一般国道 路線番号：300 一般国道300号
 区間番号：1112 南巨摩郡身延町市之瀬97
 起点・終点：南巨摩郡身延町北川65 ～ 南巨摩郡身延町波高島98
 天候：晴れ 観測区分：人手観測 24時間観測 平日 昼間

観測時間帯	歩行者	自転車	動力付車 二輪車	自動車類				自動車類 合計
				乗用車類		貨物車類		
				乗用	バス	小型貨物	普通貨物	
7-8	1	0	1	103	1	11	27	142
8-9	0	0	3	72	1	26	14	113
9-10	1	0	1	77	0	28	18	123
10-11	0	0	3	58	1	27	16	102
11-12	1	0	5	44	0	27	23	94
12-13	1	2	4	65	1	30	15	111
13-14	0	0	7	51	3	30	12	96
14-15	2	2	12	36	3	28	11	78
15-16	0	0	6	40	2	33	12	87
16-17	1	2	1	76	1	35	15	127
17-18	0	0	3	116	1	47	10	174
18-19	1	1	2	61	0	16	4	81
昼間計	8	7	48	799	14	338	177	1,328

観測時間帯	歩行者	自転車	動力付車 二輪車	自動車類				自動車類 合計
				乗用車類		貨物車類		
				乗用	バス	小型貨物	普通貨物	
7-8	2	2	3	106	8	35	16	165
8-9	1	3	3	131	2	37	18	188
9-10	0	0	3	63	0	32	24	119
10-11	1	0	2	59	0	34	25	118
11-12	2	0	4	49	0	30	26	105
12-13	0	0	4	54	0	27	15	96
13-14	0	0	3	42	1	25	11	79
14-15	1	0	3	56	1	24	15	96
15-16	0	0	3	57	2	28	27	114
16-17	1	0	2	60	1	25	4	90
17-18	0	0	0	57	0	22	7	86
18-19	0	0	2	58	0	14	0	72
昼間計	8	5	32	792	15	333	188	1,328

観測時間帯	歩行者	自転車	動力付車 二輪車	自動車類				自動車類 合計
				乗用車類		貨物車類		
				乗用	バス	小型貨物	普通貨物	
7-8	3	2	4	209	9	46	43	307
8-9	1	3	6	203	3	63	32	301
9-10	1	0	4	140	0	60	42	242
10-11	1	0	5	117	1	61	41	220
11-12	3	0	9	93	0	57	49	199
12-13	1	2	8	119	1	57	30	207
13-14	0	0	10	93	4	55	23	175
14-15	3	2	15	92	4	52	26	174
15-16	0	0	9	97	4	61	39	201
16-17	2	2	3	136	2	60	19	217
17-18	0	0	3	173	1	69	17	260
18-19	1	1	4	119	0	30	4	153
昼間計	16	12	80	1,591	29	671	365	2,656

道路種別：3 一般国道 路線番号：300 一般国道300号
 区間番号：1112 南巨摩郡身延町市之瀬97
 天候：晴れ 観測区分：人手観測 24時間観測 平日 夜間
 ピーク比率：ピーク交通量 307 P/12h：11.6 P/24h：9.7 昼夜率：1.19

観測時間帯	歩行者	自転車	動力付車 二輪車	自動車類				自動車類 合計
				乗用車類		貨物車類		
				乗用	バス	小型貨物	普通貨物	
19-20	0	0	2	54	0	9	0	63
20-21	1	1	0	26	0	4	0	30
21-22	1	1	0	16	0	2	0	18
22-23	0	0	0	21	0	5	1	27
23-24	0	0	3	3	0	0	0	3
0-1	0	0	0	5	0	0	0	5
1-2	0	0	0	2	0	1	0	3
2-3	0	0	0	1	0	0	1	2
3-4	0	0	0	1	0	0	3	4
4-5	0	0	0	3	0	1	0	4
5-6	0	0	2	7	0	4	6	17
6-7	0	0	2	31	2	18	15	66
夜間計	2	2	9	170	2	44	26	242
日計	10	9	57	969	16	382	203	1,570

観測時間帯	歩行者	自転車	動力付車 二輪車	自動車類				自動車類 合計
				乗用車類		貨物車類		
				乗用	バス	小型貨物	普通貨物	
19-20	0	0	0	59	0	14	0	73
20-21	1	0	1	31	0	5	1	37
21-22	1	0	0	20	0	4	0	24
22-23	0	0	0	21	0	1	0	22
23-24	0	0	0	14	0	0	0	14
0-1	0	0	0	5	0	2	0	7
1-2	0	0	0	5	0	0	2	7
2-3	0	0	0	1	0	0	1	2
3-4	0	0	0	1	0	1	1	3
4-5	0	0	0	1	0	0	6	7
5-6	0	0	3	6	0	1	6	13
6-7	0	1	0	28	0	11	7	46
夜間計	2	1	4	192	0	39	24	255
日計	10	6	36	984	15	372	212	1,583

観測時間帯	歩行者	自転車	動力付車 二輪車	自動車類				自動車類 合計
				乗用車類		貨物車類		
				乗用	バス	小型貨物	普通貨物	
19-20	0	0	2	113	0	23	0	136
20-21	2	1	1	57	0	9	1	67
21-22	2	1	0	36	0	6	0	42
22-23	0	0	0	42	0	6	1	49
23-24	0	0	3	17	0	0	0	17
0-1	0	0	0	10	0	2	0	12
1-2	0	0	0	7	0	1	2	10
2-3	0	0	0	2	0	0	2	4
3-4	0	0	0	2	0	1	4	7
4-5	0	0	0	4	0	1	6	11
5-6	0	0	5	13	0	5	12	30
6-7	0	1	2	59	2	29	22	112
夜間計	4	3	13	362	2	83	50	497
日計	20	15	93	1,953	31	754	415	3,153

道路種別：3 一般国道 路線番号：300 一般国道300号
 区間番号：1112 南巨摩郡身延町市之瀬97
 起点・終点：南巨摩郡身延町北川65 ～ 南巨摩郡身延町波高島98
 天候：雨 観測区分：人手観測 24時間観測 休日 昼間

観測時間帯	歩行者	自転車	動力付車 二輪車	自動車類				自動車類 合計
				乗用車類		貨物車類		
				乗用	バス	小型貨物	普通貨物	
7-8	0	0	0	39	1	5	1	46
8-9	0	0	1	60	2	11	1	74
9-10	1	0	1	58	1	10	1	70
10-11	2	0	3	68	2	12	4	86
11-12	2	0	1	97	1	16	3	117
12-13	0	0	0	81	1	9	2	93
13-14	1	0	3	92	1	8	2	103
14-15	0	0	4	66	0	13	4	83
15-16	2	0	2	84	1	12	2	99
16-17	2	0	1	70	2	19	3	94
17-18	3	0	3	60	1	14	0	75
18-19	0	0	1	23	0	9	0	32
昼間計	13	0	20	798	13	138	23	972

観測時間帯	歩行者	自転車	動力付車 二輪車	自動車類				自動車類 合計
				乗用車類		貨物車類		
				乗用	バス	小型貨物	普通貨物	
7-8	0	0	1	40	3	12	1	56
8-9	0	0	1	40	2	7	0	49
9-10	0	0	5	66	0	14	0	80
10-11	4	0	3	61	0	9	4	74
11-12	0	1	0	70	0	10	3	83
12-13	0	0	1	57	0	14	6	77
13-14	0	0	2	62	1	8	3	74
14-15	0	0	5	83	2	16	1	102
15-16	1	1	2	87	3	12	4	106
16-17	0	0	2	82	3	15	1	101
17-18	3	0	0	54	1	5	2	62
18-19	0	0	0	31	1	10	0	42
昼間計	8	2	22	733	16	132	25	906

観測時間帯	歩行者	自転車	動力付車 二輪車	自動車類				自動車類 合計
				乗用車類		貨物車類		
				乗用	バス	小型貨物	普通貨物	
7-8	0	0	1	79	4	17	2	102
8-9	0	0	2	100	4	18	1	123
9-10	1	0	6	124	1	24	1	150
10-11	6	0	6	129	2	21	8	160
11-12	2	1	1	167	1	26	6	200
12-13	0	0	1	138	1	23	8	170
13-14	1	0	5	154	2	16	5	177
14-15	0	0	9	149	2	29	5	185
15-16	3	1	4	171	4	24	6	205
16-17	2	0	3	152	5	34	4	195
17-18	6	0	3	114	2	19	2	137
18-19	0	0	1	54	1	19	0	74
昼間計	21	2	42	1,531	29	270	48	1,878

道路種別：3 一般国道 路線番号：300 一般国道300号
 区間番号：1112 南巨摩郡身延町市之瀬97
 天候：曇り 観測区分：人手観測 24時間観測 休日 夜間
 ピーク比率：ピーク交通量 205 P/12h：10.9 P/24h：9.4 昼夜率：1.16

観測時間帯	歩行者	自転車	動力付車 二輪車	自動車類				自動車類 合計
				乗用車類		貨物車類		
				乗用	バス	小型貨物	普通貨物	
19-20	0	0	0	23	1	4	0	28
20-21	1	0	0	25	0	3	1	29
21-22	0	0	0	9	0	1	0	10
22-23	0	0	0	5	0	0	0	5
23-24	0	0	0	5	0	0	0	5
0-1	0	0	0	2	0	0	0	2
1-2	0	0	0	2	0	0	0	2
2-3	0	0	0	2	0	0	1	3
3-4	0	0	0	0	0	1	0	1
4-5	0	0	0	6	0	1	0	7
5-6	0	0	0	12	1	4	0	17
6-7	0	0	0	17	0	1	0	18
夜間計	1	0	0	108	2	15	2	127
日計	14	0	20	906	15	153	25	1,099

観測時間帯	歩行者	自転車	動力付車 二輪車	自動車類				自動車類 合計
				乗用車類		貨物車類		
				乗用	バス	小型貨物	普通貨物	
19-20	0	0	0	32	0	7	0	39
20-21	0	0	1	19	0	2	0	21
21-22	0	0	0	22	0	2	0	24
22-23	0	0	0	12	0	1	0	13
23-24	0	0	0	9	0	3	0	12
0-1	0	0	0	2	0	0	0	2
1-2	0	0	0	1	0	0	2	3
2-3	0	0	0	2	0	0	0	2
3-4	0	0	0	5	0	0	0	5
4-5	0	0	2	6	0	5	0	11
5-6	1	0	0	8	0	3	0	11
6-7	0	0	0	25	0	1	3	29
夜間計	1	0	3	143	0	24	5	172
日計	9	2	25	876	16	156	30	1,078

観測時間帯	歩行者	自転車	動力付車 二輪車	自動車類				自動車類 合計
				乗用車類		貨物車類		
				乗用	バス	小型貨物	普通貨物	
19-20	0	0	0	55	1	11	0	67
20-21	1	0	1	44	0	5	1	50
21-22	0	0	0	31	0	3	0	34
22-23	0	0	0	17	0	1	0	18
23-24	0	0	0	14	0	3	0	17
0-1	0	0	0	4	0	0	0	4
1-2	0	0	0	3	0	0	2	5
2-3	0	0	0	4	0	0	1	5
3-4	0	0	0	5	0	1	0	6
4-5	0	0	2	12	0	6	0	18
5-6	1	0	0	20	1	7	0	28
6-7	0	0	0	42	0	2	3	47
夜間計	2	0	3	251	2	39	7	299
日計	23	2	45	1,782	31	309	55	2,177

道路種別：3 一般国道 路線番号：300 一般国道300号
 区間番号：1113 南巨摩郡身延町下山231
 起点・終点：南巨摩郡身延町波高島98 ～ 南巨摩郡身延町下山9282
 天候：晴れ 観測区分：人手観測 12時間観測 平日 昼間
 ピーク比率：ピーク交通量 643 P/12h：11.2

* ピーク時

上 り	観測 時間帯	歩行者	自転車	動力付 二輪車	自動車類				自動車類 合計
					乗用車類		貨物車類		
					乗用	バス	小型貨物	普通貨物	
7-8	5	0	3	221	6	71	41	339	
8-9	2	1	1	170		63	43	277	
9-10	1	0	1	101	2	45	33	181	
10-11	1	2	1	108	2	49	45	204	
11-12	0	1	3	104	2	47	31	184	
12-13	1	1	5	145	2	52	25	224	
13-14	1	0	5	100	0	57	38	195	
14-15	0	0	5	101	3	54	38	196	
15-16	0	1	9	149	3	49	42	243	
16-17	2	0	1	124	3	59	24	210	
17-18	2	3	5	184	0	53	17	254	
18-19	2	3	0	217	3	35	3	258	
昼間計	17	12	39	1,724	27	634	380	2,765	

下 り	観測 時間帯	歩行者	自転車	動力付 二輪車	自動車類				自動車類 合計
					乗用車類		貨物車類		
					乗用	バス	小型貨物	普通貨物	
7-8	1	3	3	212	8	62	22	304	
8-9	3	0	3	193	6	42	33	274	
9-10	5	3	2	125	2	53	36	216	
10-11	1	0	4	150	2	54	47	253	
11-12	0	0	2	126	1	53	38	218	
12-13	0	1	8	135	0	50	26	211	
13-14	2	2	3	98	1	57	33	189	
14-15	0	0	2	112	2	60	46	220	
15-16	2	0	5	121	5	59	52	237	
16-17	0	2	2	163	3	81	31	278	
17-18	4	1	4	253	0	92	23	368	
18-19	0	1	1	171	2	50	4	227	
昼間計	18	13	39	1,859	32	713	391	2,995	

合 計	観測 時間帯	歩行者	自転車	動力付 二輪車	自動車類				自動車類 合計
					乗用車類		貨物車類		
					乗用	バス	小型貨物	普通貨物	
7-8	6	3	6	433	14	133	63	643	
8-9	5	1	4	363	7	105	76	551	
9-10	6	3	3	226	4	98	69	397	
10-11	2	2	5	258	4	103	92	457	
11-12	0	1	5	230	3	100	69	402	
12-13	1	2	13	280	2	102	51	435	
13-14	3	2	8	198	1	114	71	384	
14-15	0	0	7	213	5	114	84	416	
15-16	2	1	14	270	8	108	94	480	
16-17	2	2	3	287	6	140	55	488	
17-18	6	4	9	437	0	145	40	622	
18-19	2	4	1	388	5	85	7	485	
昼間計	35	25	78	3,583	59	1,347	771	5,760	

道路種別：3 一般国道 路線番号：358 一般国道358号
 区間番号：1121 南都留郡富士河口湖町精進588-14
 起点・終点：南都留郡富士河口湖町精進588 ～ 南都留郡富士河口湖町精進旧有料ｼﾝﾌﾟ
 天候：晴れ 観測区分：人手観測 12時間観測 平日 昼間
 ピーク比率：ピーク交通量 524 P/12h：9.7

観測時間帯		歩行者	自転車	動力付車 二輪	自動車類				自動車類 合計	
					乗用車類		貨物車類			
					乗用	バス	小型貨物	普通貨物		
上	7-8	3	0	0	98	1	73	42	214	
	8-9	0	0	2	129	6	42	53	230	
	9-10	0	0	2	93	2	59	75	229	
	10-11	1	0	5	123	1	63	75	262	
	11-12	0	0	7	119	3	33	79	234	
	12-13	0	0	10	107	1	54	68	230	
	り	13-14	2	1	6	110	3	39	42	194
		14-15	0	0	3	114	1	41	38	194
		15-16	0	0	5	113	6	42	38	199
		16-17	0	1	5	161	3	40	40	244
		17-18	0	0	1	161	7	46	29	243
		18-19	0	0	0	114	2	36	24	176
昼間計	6	2	46	1,442	36	568	603	2,649		

観測時間帯		歩行者	自転車	動力付車 二輪	自動車類				自動車類 合計	
					乗用車類		貨物車類			
					乗用	バス	小型貨物	普通貨物		
下	7-8	0	0	0	137	6	54	36	233	
	8-9	0	0	4	116	4	54	38	212	
	9-10	0	0	8	139	3	34	53	229	
	10-11	1	0	6	140	4	49	69	262	
	11-12	2	1	5	111	1	50	58	220	
	12-13	0	2	2	108	2	42	67	219	
	り	13-14	0	1	6	102	4	36	59	201
		14-15	0	0	14	126	7	48	54	235
		15-16	0	0	1	125	1	42	50	218
		16-17	0	1	5	145	3	77	50	275
		17-18	0	0	5	143	6	75	43	267
		18-19	0	0	0	137	2	35	30	204
昼間計	3	5	56	1,529	43	596	607	2,775		

観測時間帯		歩行者	自転車	動力付車 二輪	自動車類				自動車類 合計
					乗用車類		貨物車類		
					乗用	バス	小型貨物	普通貨物	
合計	7-8	3	0	0	235	7	127	78	447
	8-9	0	0	6	245	10	96	91	442
	9-10	0	0	10	232	5	93	128	458
	10-11	2	0	11	263	5	112	144	524
	11-12	2	1	12	230	4	83	137	454
	12-13	0	2	12	215	3	96	135	449
	13-14	2	2	12	212	7	75	101	395
	14-15	0	0	17	240	8	89	92	429
	15-16	0	0	6	238	7	84	88	417
	16-17	0	2	10	306	6	117	90	519
	17-18	0	0	6	304	13	121	72	510
	18-19	0	0	0	251	4	71	54	380
昼間計	9	7	102	2,971	79	1,164	1,210	5,424	

道路種別：3 一般国道 路線番号：358 一般国道358号
 区間番号：1121 南都留郡富士河口湖町精進588-14
 起点・終点：南都留郡富士河口湖町精進588 ～ 南都留郡富士河口湖町精進旧有料ｼﾝﾌﾟ
 天候：雨 観測区分：人手観測 12時間観測 休日 昼間
 ピーク比率：ピーク交通量 786 P/12h：11.4

観測時間帯		歩行者	自転車	動力付車 二輪	自動車類				自動車類 合計	
					乗用車類		貨物車類			
					乗用	バス	小型貨物	普通貨物		
上	7-8	0	0	0	176	9	31	13	229	
	8-9	0	0	2	134	15	19	8	176	
	9-10	0	0	3	184	8	19	15	226	
	10-11	0	0	13	251	8	19	9	287	
	11-12	0	0	1	244	5	20	15	284	
	12-13	0	0	20	205	1	12	13	231	
	り	13-14	0	0	10	216	3	11	14	244
		14-15	0	0	7	248	2	12	14	276
		15-16	0	0	21	283	6	27	13	329
		16-17	0	0	22	371	13	20	20	424
		17-18	0	0	12	407	17	29	13	466
		18-19	0	0	2	255	18	13	11	297
昼間計	0	0	113	2,974	105	232	158	3,469		

観測時間帯		歩行者	自転車	動力付車 二輪	自動車類				自動車類 合計	
					乗用車類		貨物車類			
					乗用	バス	小型貨物	普通貨物		
下	7-8	0	0	2	188	18	25	8	239	
	8-9	0	0	5	232	13	22	24	291	
	9-10	2	0	0	273	16	17	15	321	
	10-11	2	0	0	257	6	17	21	301	
	11-12	0	0	1	288	5	22	20	335	
	12-13	0	0	11	219	2	25	16	262	
	り	13-14	0	0	8	273	3	19	7	302
		14-15	1	0	8	261	6	18	8	293
		15-16	0	0	10	261	6	22	9	298
		16-17	0	0	13	241	11	31	13	296
		17-18	0	0	2	270	7	26	17	320
		18-19	0	0	3	134	9	16	19	178
昼間計	5	0	63	2,897	102	260	177	3,436		

観測時間帯		歩行者	自転車	動力付車 二輪	自動車類				自動車類 合計
					乗用車類		貨物車類		
					乗用	バス	小型貨物	普通貨物	
合計	7-8	0	0	2	364	27	56	21	468
	8-9	0	0	7	366	28	41	32	467
	9-10	2	0	3	457	24	36	30	547
	10-11	2	0	13	508	14	36	30	588
	11-12	0	0	2	532	10	42	35	619
	12-13	0	0	31	424	3	37	29	493
	13-14	0	0	18	489	6	30	21	546
	14-15	1	0	15	509	8	30	22	569
	15-16	0	0	31	544	12	49	22	627
	16-17	0	0	35	612	24	51	33	720
	17-18	0	0	14	677	24	55	30	786
	18-19	0	0	5	389	27	29	30	475
昼間計	5	0	176	5,871	207	492	335	6,905	

道路種別：3 一般国道 路線番号：358 一般国道358号
 区間番号：1122 甲府市右左口町909
 起点・終点：甲府市右左口町805-1 ～ 甲府市下曽根町923
 天候：晴れ 観測区分：人手観測 12時間観測 平日 昼間
 ピーク比率：ピーク交通量 568 P/12h：9.5

* ピーク時

上	観測時間帯	歩行者	自転車	動力付車 二輪	自動車類				自動車類 合計
					乗用車類		貨物車類		
					乗用	バス	小型貨物	普通貨物	
7-8	0	0	2	119	1	52	39	211	
8-9	0	0	1	142	9	50	57	258	
9-10	1	0	3	134	3	53	89	279	
10-11	0	0	10	123	2	55	70	250	
11-12	0	0	8	119	2	45	86	252	
12-13	0	0	3	101	1	46	62	210	
13-14	1	0	7	111	2	56	34	203	
14-15	0	0	4	116	6	47	32	201	
15-16	0	0	7	161	3	46	51	261	
16-17	0	0	7	188	9	36	43	276	
17-18	0	1	5	141	3	58	22	224	
18-19	0	0	2	127	2	45	19	193	
昼間計	2	1	59	1,582	43	589	604	2,818	

下	観測時間帯	歩行者	自転車	動力付車 二輪	自動車類				自動車類 合計
					乗用車類		貨物車類		
					乗用	バス	小型貨物	普通貨物	
7-8	2	0	2	192	4	77	53	326	
8-9	1	0	8	151	10	42	36	239	
9-10	0	0	2	159	5	44	55	263	
10-11	0	0	4	183	6	45	76	310	
11-12	0	1	3	150	3	44	69	266	
12-13	1	0	4	119	1	32	58	210	
13-14	0	0	6	124	2	53	67	246	
14-15	0	0	8	129	7	47	63	246	
15-16	2	0	10	133	3	49	67	252	
16-17	1	0	4	166	2	68	56	292	
17-18	0	0	5	173	6	75	47	301	
18-19	1	0	3	140	1	47	33	221	
昼間計	8	1	59	1,819	50	623	680	3,172	

計	観測時間帯	歩行者	自転車	動力付車 二輪	自動車類				自動車類 合計
					乗用車類		貨物車類		
					乗用	バス	小型貨物	普通貨物	
7-8	2	0	4	311	5	129	92	537	
8-9	1	0	9	293	19	92	93	497	
9-10	1	0	5	293	8	97	144	542	
10-11	0	0	14	306	8	100	146	560	
11-12	0	1	11	269	5	89	155	518	
12-13	1	0	7	220	2	78	120	420	
13-14	1	0	13	235	4	109	101	449	
14-15	0	0	12	245	13	94	95	447	
15-16	2	0	17	294	6	95	118	513	
16-17	1	0	11	354	11	104	99	568	
17-18	0	1	10	314	9	133	69	525	
18-19	1	0	5	267	3	92	52	414	
昼間計	10	2	118	3,401	93	1,212	1,284	5,990	

道路種別：3 一般国道 路線番号：358 一般国道358号
 区間番号：1122 甲府市右左口町909
 起点・終点：甲府市右左口町805-1 ～ 甲府市下曽根町923
 天候：雨 観測区分：人手観測 12時間観測 休日 昼間
 ピーク比率：ピーク交通量 867 P/12h：11.6

* ピーク時

上	観測時間帯	歩行者	自転車	動力付車 二輪	自動車類				自動車類 合計
					乗用車類		貨物車類		
					乗用	バス	小型貨物	普通貨物	
7-8	0	0	0	123	14	29	11	177	
8-9	0	0	2	133	13	19	9	174	
9-10	0	0	8	228	8	31	16	283	
10-11	5	0	14	277	9	32	11	329	
11-12	0	0	2	235	2	27	21	285	
12-13	0	0	30	206	0	26	7	239	
13-14	5	0	14	213	2	32	16	263	
14-15	0	0	12	278	3	23	14	318	
15-16	0	0	24	330	6	28	23	387	
16-17	0	0	36	439	18	38	11	506	
17-18	1	0	3	386	20	27	10	443	
18-19	0	0	1	240	12	20	10	282	
昼間計	11	0	146	3,088	107	332	159	3,686	

下	観測時間帯	歩行者	自転車	動力付車 二輪	自動車類				自動車類 合計
					乗用車類		貨物車類		
					乗用	バス	小型貨物	普通貨物	
7-8	0	0	4	184	12	16	8	220	
8-9	0	0	2	234	18	22	17	291	
9-10	0	0	11	295	19	37	16	367	
10-11	5	0	0	284	5	28	17	334	
11-12	0	0	3	286	4	26	19	335	
12-13	0	0	3	251	1	30	22	304	
13-14	5	0	11	254	1	34	9	298	
14-15	0	0	15	277	5	27	7	316	
15-16	0	0	5	290	8	28	6	332	
16-17	0	0	26	306	10	36	9	361	
17-18	0	0	8	289	7	40	21	357	
18-19	3	0	1	210	6	13	14	243	
昼間計	13	0	89	3,160	96	337	165	3,758	

計	観測時間帯	歩行者	自転車	動力付車 二輪	自動車類				自動車類 合計
					乗用車類		貨物車類		
					乗用	バス	小型貨物	普通貨物	
7-8	0	0	4	307	26	45	19	397	
8-9	0	0	4	367	31	41	26	465	
9-10	0	0	19	523	27	68	32	650	
10-11	10	0	14	561	14	60	28	663	
11-12	0	0	5	521	6	53	40	620	
12-13	0	0	33	457	1	56	29	543	
13-14	10	0	25	467	3	66	25	561	
14-15	0	0	27	555	8	50	21	634	
15-16	0	0	29	620	14	56	29	719	
16-17	0	0	62	745	28	74	20	867	
17-18	1	0	11	675	27	67	31	800	
18-19	3	0	2	450	18	33	24	525	
昼間計	24	0	235	6,248	203	669	324	7,444	

道路種別：3 一般国道 路線番号：358 一般国道358号
 区間番号：1123 甲府市下曾根町923
 起点・終点：甲府市上曾根町3662 ～ 甲府市下曾根町299
 天候：晴れ 観測区分：人手観測 12時間観測 平日 昼間
 ピーク比率：ピーク交通量 1,217 P/12h：10.5

* ピーク時

上	観測時間帯	歩行者	自転車	動力付車 二輪	自動車類				自動車類 合計
					乗用車類		貨物車類		
					乗用	バス	小型貨物	普通貨物	
7-8	1	0	8	324	4	92	60	480	
8-9	0	1	3	358	7	85	92	542	
9-10	0	1	4	245	4	103	96	448	
10-11	1	1	5	234	5	118	84	441	
11-12	0	1	4	227	4	103	105	439	
12-13	3	1	6	252	1	99	52	404	
13-14	2	1	7	249	1	98	75	423	
14-15	1	0	4	211	7	88	66	372	
15-16	1	0	6	315	5	95	84	499	
16-17	0	10	4	274	2	102	67	445	
17-18	1	11	3	345	4	128	62	539	
18-19	0	4	10	342	3	81	66	492	
昼間計	10	31	64	3,376	47	1,192	909	5,524	

下	観測時間帯	歩行者	自転車	動力付車 二輪	自動車類				自動車類 合計
					乗用車類		貨物車類		
					乗用	バス	小型貨物	普通貨物	
7-8	1	10	6	509	4	132	92	737	
8-9	0	10	13	321	5	146	83	555	
9-10	1	0	4	490	5	117	61	673	
10-11	0	1	4	270	3	80	94	447	
11-12	2	0	6	230	4	80	89	403	
12-13	2	1	3	260	1	113	69	443	
13-14	1	0	6	247	4	106	93	450	
14-15	2	0	7	240	2	96	85	423	
15-16	1	3	6	249	3	98	80	430	
16-17	0	0	4	279	6	90	76	451	
17-18	1	1	5	385	2	110	79	576	
18-19	0	2	7	348	3	80	56	487	
昼間計	11	28	71	3,828	42	1,248	957	6,075	

計	観測時間帯	歩行者	自転車	動力付車 二輪	自動車類				自動車類 合計
					乗用車類		貨物車類		
					乗用	バス	小型貨物	普通貨物	
7-8	2	10	14	833	8	224	152	1,217	
8-9	0	11	16	679	12	231	175	1,097	
9-10	1	1	8	735	9	220	157	1,121	
10-11	1	2	9	504	8	198	178	888	
11-12	2	1	10	457	8	183	194	842	
12-13	5	2	9	512	2	212	121	847	
13-14	3	1	13	496	5	204	168	873	
14-15	3	0	11	451	9	184	151	795	
15-16	2	3	12	564	8	193	164	929	
16-17	0	10	8	553	8	192	143	896	
17-18	2	12	8	730	6	238	141	1,115	
18-19	0	6	17	690	6	161	122	979	
昼間計	21	59	135	7,204	89	2,440	1,866	11,599	

道路種別：3 一般国道 路線番号：358 一般国道358号
 区間番号：1123 甲府市下曾根町923
 起点・終点：甲府市上曾根町3662 ～ 甲府市下曾根町299
 天候：曇り 観測区分：人手観測 12時間観測 休日 昼間
 ピーク比率：ピーク交通量 919 P/12h：10.1

* ピーク時

上	観測時間帯	歩行者	自転車	動力付車 二輪	自動車類				自動車類 合計
					乗用車類		貨物車類		
					乗用	バス	小型貨物	普通貨物	
7-8	0	0	1	195	15	24	13	247	
8-9	0	0	1	273	9	22	12	316	
9-10	0	1	12	437	7	40	8	492	
10-11	0	0	16	360	0	33	14	407	
11-12	1	0	19	319	3	46	17	385	
12-13	0	1	6	278	3	30	10	321	
13-14	2	4	16	318	1	20	11	350	
14-15	0	0	10	321	6	50	18	395	
15-16	0	5	11	372	9	69	8	458	
16-17	2	0	13	374	7	56	13	450	
17-18	0	1	5	340	3	37	28	408	
18-19	0	0	6	223	0	27	25	275	
昼間計	5	12	116	3,810	63	454	177	4,504	

下	観測時間帯	歩行者	自転車	動力付車 二輪	自動車類				自動車類 合計
					乗用車類		貨物車類		
					乗用	バス	小型貨物	普通貨物	
7-8	0	0	2	162	4	32	19	217	
8-9	0	0	2	274	2	47	29	352	
9-10	0	0	11	309	7	47	23	386	
10-11	0	1	4	374	5	40	9	428	
11-12	0	1	3	296	1	34	21	352	
12-13	1	1	0	317	2	26	25	370	
13-14	0	2	12	334	3	27	18	382	
14-15	1	1	17	349	5	38	8	400	
15-16	0	6	0	384	2	34	16	436	
16-17	0	0	15	422	1	29	17	469	
17-18	2	1	6	348	4	33	22	407	
18-19	0	1	3	303	7	22	23	355	
昼間計	4	14	75	3,872	43	409	230	4,554	

計	観測時間帯	歩行者	自転車	動力付車 二輪	自動車類				自動車類 合計
					乗用車類		貨物車類		
					乗用	バス	小型貨物	普通貨物	
7-8	0	0	3	357	19	56	32	464	
8-9	0	0	3	547	11	69	41	668	
9-10	0	1	23	746	14	87	31	878	
10-11	0	1	20	734	5	73	23	835	
11-12	1	1	22	615	4	80	38	737	
12-13	1	2	6	595	5	56	35	691	
13-14	2	6	28	652	4	47	29	732	
14-15	1	1	27	670	11	88	26	795	
15-16	0	11	11	756	11	103	24	894	
16-17	2	0	28	796	8	85	30	919	
17-18	2	2	11	688	7	70	50	815	
18-19	0	1	9	526	7	49	48	630	
昼間計	9	26	191	7,682	106	863	407	9,058	

道路種別：3 一般国道 路線番号：358 一般国道358号
 区間番号：1124 甲府市上今井町662
 起点・終点：甲府市下曾根町1485 ～ 甲府市中小河原町532
 天候：晴れ 観測区分：人手観測 12時間観測 平日 昼間
 ピーク比率：ピーク交通量 1,952 P/12h：10.8

観測時間帯		歩行者	自転車	動力付車 二輪	自動車類				自動車類 合計
					乗用車類		貨物車類		
					乗用	バス	小型貨物	普通貨物	
上	7-8	7	9	17	822	7	120	56	1,005
	8-9	4	7	22	671	6	120	62	859
	9-10	1	2	6	393	2	142	72	609
	10-11	0	11	14	438	3	155	77	673
	11-12	5	25	21	388	3	127	92	610
	12-13	6	5	27	462	0	106	72	640
り	13-14	5	12	27	429	1	140	73	643
	14-15	2	8	18	386	8	136	62	592
	15-16	2	7	20	510	3	149	72	734
	16-17	1	12	26	504	3	127	55	689
	17-18	9	9	27	603	4	145	54	806
	18-19	3	10	29	608	1	88	35	732
	昼間計	45	117	254	6,214	41	1,555	782	8,592

観測時間帯		歩行者	自転車	動力付車 二輪	自動車類				自動車類 合計
					乗用車類		貨物車類		
					乗用	バス	小型貨物	普通貨物	
下	7-8	0	6	24	730	1	131	85	947
	8-9	1	6	42	857	11	121	83	1,072
	9-10	4	4	8	529	4	123	76	732
	10-11	0	8	16	459	4	154	78	695
	11-12	5	10	18	429	0	119	96	644
	12-13	15	16	18	504	0	111	38	653
り	13-14	2	11	23	448	3	148	81	680
	14-15	6	9	14	429	1	116	86	632
	15-16	7	16	21	552	6	143	72	773
	16-17	6	14	20	581	0	148	64	793
	17-18	7	23	27	772	1	198	37	1,008
	18-19	8	21	31	747	4	73	31	855
	昼間計	61	144	262	7,037	35	1,585	827	9,484

観測時間帯		歩行者	自転車	動力付車 二輪	自動車類				自動車類 合計
					乗用車類		貨物車類		
					乗用	バス	小型貨物	普通貨物	
合計	7-8	7	15	41	1,552	8	251	141	1,952
	8-9	5	13	64	1,528	17	241	145	1,931
	9-10	5	6	14	922	6	265	148	1,341
	10-11	0	19	30	897	7	309	155	1,368
	11-12	10	35	39	817	3	246	188	1,254
	12-13	21	21	45	966	0	217	110	1,293
	13-14	7	23	50	877	4	288	154	1,323
	14-15	8	17	32	815	9	252	148	1,224
	15-16	9	23	41	1,062	9	292	144	1,507
	16-17	7	26	46	1,085	3	275	119	1,482
	17-18	16	32	54	1,375	5	343	91	1,814
	18-19	11	31	60	1,355	5	161	66	1,587
	昼間計	106	261	516	13,251	76	3,140	1,609	18,076

道路種別：3 一般国道 路線番号：358 一般国道358号
 区間番号：1124 甲府市上今井町662
 起点・終点：甲府市下曾根町1485 ～ 甲府市中小河原町532
 天候：曇り 観測区分：人手観測 12時間観測 休日 昼間
 ピーク比率：ピーク交通量 1,674 P/12h：11.9

観測時間帯		歩行者	自転車	動力付車 二輪	自動車類				自動車類 合計
					乗用車類		貨物車類		
					乗用	バス	小型貨物	普通貨物	
上	7-8	2	3	7	254	13	42	19	328
	8-9	2	9	7	372	9	60	27	468
	9-10	0	0	14	516	5	67	13	601
	10-11	2	11	9	456	4	56	19	535
	11-12	6	11	24	497	0	63	15	575
	12-13	6	21	20	479	2	35	24	540
り	13-14	4	14	23	550	0	44	13	607
	14-15	3	20	22	519	1	49	28	597
	15-16	3	10	11	449	1	42	14	506
	16-17	4	27	22	617	4	48	15	684
	17-18	6	23	28	525	2	49	10	586
	18-19	8	21	21	404	0	31	14	449
	昼間計	46	170	208	5,638	41	586	211	6,476

観測時間帯		歩行者	自転車	動力付車 二輪	自動車類				自動車類 合計
					乗用車類		貨物車類		
					乗用	バス	小型貨物	普通貨物	
下	7-8	0	3	8	215	2	33	29	279
	8-9	1	7	8	384	2	50	21	457
	9-10	3	12	12	439	0	54	19	512
	10-11	1	10	16	554	4	58	13	629
	11-12	2	12	16	497	1	47	23	568
	12-13	10	14	14	651	1	42	10	704
り	13-14	7	31	18	638	3	65	20	726
	14-15	5	14	22	636	2	58	11	707
	15-16	2	22	18	666	3	44	11	724
	16-17	3	18	33	907	4	65	14	990
	17-18	9	48	21	661	3	45	8	717
	18-19	13	18	14	544	5	19	12	580
	昼間計	56	209	200	6,792	30	580	191	7,593

観測時間帯		歩行者	自転車	動力付車 二輪	自動車類				自動車類 合計
					乗用車類		貨物車類		
					乗用	バス	小型貨物	普通貨物	
合計	7-8	2	6	15	469	15	75	48	607
	8-9	3	16	15	756	11	110	48	925
	9-10	3	12	26	955	5	121	32	1,113
	10-11	3	21	25	1,010	8	114	32	1,164
	11-12	8	23	40	994	1	110	38	1,143
	12-13	16	35	34	1,130	3	77	34	1,244
	13-14	11	45	41	1,188	3	109	33	1,333
	14-15	8	34	44	1,155	3	107	39	1,304
	15-16	5	32	29	1,115	4	86	25	1,230
	16-17	7	45	55	1,524	8	113	29	1,674
	17-18	15	71	49	1,186	5	94	18	1,303
	18-19	21	39	35	948	5	50	26	1,029
	昼間計	102	379	408	12,430	71	1,166	402	14,069

道路種別：3 一般国道 路線番号：358 一般国道358号
 区間番号：1125 甲府市伊勢二丁目10-16
 起点・終点：甲府市中小河原町532 ～ 甲府市伊勢二丁目3-1
 天候：晴れ 観測区分：人手観測 12時間観測 平日 昼間
 ピーク比率：ピーク交通量 1,657 P/12h：9.5

* ピーク時

上	観測時間帯	歩行者	自転車	動力付車 二輪	自動車類				自動車類 合計
					乗用車類		貨物車類		
					乗用	バス	小型貨物	普通貨物	
7-8	2	44	23	615	4	84	12	715	
8-9	18	62	31	724	9	83	23	839	
9-10	3	8	14	505	6	139	52	702	
10-11	2	9	18	514	1	133	40	688	
11-12	2	11	16	500	3	143	38	684	
12-13	0	15	29	488	2	108	28	626	
13-14	1	20	32	483	7	141	36	667	
14-15	2	21	31	503	7	146	39	695	
15-16	3	22	35	593	9	150	37	789	
16-17	7	34	44	524	5	117	38	684	
17-18	5	45	78	677	7	92	29	805	
18-19	4	55	46	713	3	89	12	817	
昼間計	49	346	397	6,839	63	1,425	384	8,711	

下	観測時間帯	歩行者	自転車	動力付車 二輪	自動車類				自動車類 合計
					乗用車類		貨物車類		
					乗用	バス	小型貨物	普通貨物	
7-8	6	39	52	548	3	76	26	653	
8-9	6	113	78	671	12	112	23	818	
9-10	4	17	20	650	5	170	58	883	
10-11	3	23	26	558	6	169	50	783	
11-12	4	44	18	490	0	153	37	680	
12-13	3	31	27	503	2	96	20	621	
13-14	0	11	21	523	5	144	46	718	
14-15	3	13	27	470	3	139	44	656	
15-16	13	19	16	532	5	133	30	700	
16-17	7	35	25	447	5	145	29	626	
17-18	7	48	33	646	4	114	22	786	
18-19	7	64	25	673	5	77	12	767	
昼間計	63	457	368	6,711	55	1,528	397	8,691	

合計	観測時間帯	歩行者	自転車	動力付車 二輪	自動車類				自動車類 合計
					乗用車類		貨物車類		
					乗用	バス	小型貨物	普通貨物	
7-8	8	83	75	1,163	7	160	38	1,368	
8-9	24	175	109	1,395	21	195	46	1,657	
9-10	7	25	34	1,155	11	309	110	1,585	
10-11	5	32	44	1,072	7	302	90	1,471	
11-12	6	55	34	990	3	296	75	1,364	
12-13	3	46	56	991	4	204	48	1,247	
13-14	1	31	53	1,006	12	285	82	1,385	
14-15	5	34	58	973	10	285	83	1,351	
15-16	16	41	51	1,125	14	283	67	1,489	
16-17	14	69	69	971	10	262	67	1,310	
17-18	12	93	111	1,323	11	206	51	1,591	
18-19	11	119	71	1,386	8	166	24	1,584	
昼間計	112	803	765	13,550	118	2,953	781	17,402	

道路種別：3 一般国道 路線番号：358 一般国道358号
 区間番号：1125 甲府市伊勢二丁目10-16
 起点・終点：甲府市中小河原町532 ～ 甲府市伊勢二丁目3-1
 天候：曇り 観測区分：人手観測 12時間観測 休日 昼間
 ピーク比率：ピーク交通量 1,303 P/12h：10.2

* ピーク時

上	観測時間帯	歩行者	自転車	動力付車 二輪	自動車類				自動車類 合計
					乗用車類		貨物車類		
					乗用	バス	小型貨物	普通貨物	
7-8	4	17	7	254	12	30	11	307	
8-9	2	20	12	320	7	53	15	395	
9-10	5	12	18	457	3	48	9	517	
10-11	5	9	11	389	3	40	12	444	
11-12	6	23	17	478	2	33	10	523	
12-13	4	16	17	489	2	29	11	531	
13-14	5	22	26	568	1	44	5	618	
14-15	1	22	23	574	3	36	8	621	
15-16	9	19	22	597	3	37	10	647	
16-17	4	21	21	637	5	43	4	689	
17-18	9	41	25	564	1	19	5	589	
18-19	3	19	19	515	2	34	3	554	
昼間計	57	241	218	5,842	44	446	103	6,435	

下	観測時間帯	歩行者	自転車	動力付車 二輪	自動車類				自動車類 合計
					乗用車類		貨物車類		
					乗用	バス	小型貨物	普通貨物	
7-8	0	7	9	209	5	24	13	251	
8-9	4	25	13	359	3	36	5	403	
9-10	4	16	14	432	2	46	15	495	
10-11	4	17	20	451	3	55	8	517	
11-12	3	20	15	487	0	47	16	550	
12-13	3	27	19	540	3	27	6	576	
13-14	2	23	19	566	1	29	14	610	
14-15	4	29	21	607	3	49	12	671	
15-16	9	29	23	579	2	38	11	630	
16-17	4	32	26	570	4	35	5	614	
17-18	4	25	22	537	3	37	9	586	
18-19	4	31	17	377	8	22	4	411	
昼間計	45	281	218	5,714	37	445	118	6,314	

合計	観測時間帯	歩行者	自転車	動力付車 二輪	自動車類				自動車類 合計
					乗用車類		貨物車類		
					乗用	バス	小型貨物	普通貨物	
7-8	4	24	16	463	17	54	24	558	
8-9	6	45	25	679	10	89	20	798	
9-10	9	28	32	889	5	94	24	1,012	
10-11	9	26	31	840	6	95	20	961	
11-12	9	43	32	965	2	80	26	1,073	
12-13	7	43	36	1,029	5	56	17	1,107	
13-14	7	45	45	1,134	2	73	19	1,228	
14-15	5	51	44	1,181	6	85	20	1,292	
15-16	18	48	45	1,176	5	75	21	1,277	
16-17	8	53	47	1,207	9	78	9	1,303	
17-18	13	66	47	1,101	4	56	14	1,175	
18-19	7	50	36	892	10	56	7	965	
昼間計	102	522	436	11,556	81	891	221	12,749	

道路種別：3 一般国道 路線番号：358 一般国道358号
 区間番号：1126 甲府市相生三丁目6-14
 起点・終点：甲府市伊勢二丁目3-1 ～ 甲府市相生一丁目2-1
 天候：晴れ 観測区分：人手観測 24時間観測 平日 昼間

観測時間帯	歩行者	自転車	動力付車 二輪車	自動車類				自動車類 合計
				乗用車類		貨物車類		
				乗用	バス	小型貨物	普通貨物	
7-8	3	40	42	886	7	52	18	963
8-9	3	65	41	880	11	85	35	1,011
9-10	1	9	25	749	17	124	56	946
10-11	5	18	27	862	13	160	36	1,071
11-12	1	28	27	637	5	174	50	866
12-13	0	21	58	737	6	81	35	859
13-14	2	35	53	727	12	115	43	897
14-15	4	32	27	709	9	132	38	888
15-16	13	34	57	827	10	172	48	1,057
16-17	13	58	76	802	10	137	50	999
17-18	17	74	118	1,066	10	129	44	1,249
18-19	14	62	75	1,046	5	80	15	1,146
昼間計	76	476	626	9,928	115	1,441	468	11,952

観測時間帯	歩行者	自転車	動力付車 二輪車	自動車類				自動車類 合計
				乗用車類		貨物車類		
				乗用	バス	小型貨物	普通貨物	
7-8	13	63	67	614	2	102	34	752
8-9	18	168	173	1,022	13	129	41	1,205
9-10	3	45	33	748	10	140	45	943
10-11	4	25	46	697	7	153	34	891
11-12	12	40	30	591	3	154	34	782
12-13	5	24	31	532	3	102	18	655
13-14	5	22	32	718	7	168	44	937
14-15	7	16	39	588	4	148	45	785
15-16	6	23	29	586	7	138	29	760
16-17	6	40	33	617	9	163	24	813
17-18	14	45	29	767	7	146	15	935
18-19	13	50	36	788	8	72	8	876
昼間計	106	561	578	8,268	80	1,615	371	10,334

観測時間帯	歩行者	自転車	動力付車 二輪車	自動車類				自動車類 合計
				乗用車類		貨物車類		
				乗用	バス	小型貨物	普通貨物	
7-8	16	103	109	1,500	9	154	52	1,715
8-9	21	233	214	1,902	24	214	76	2,216
9-10	4	54	58	1,497	27	264	101	1,889
10-11	9	43	73	1,559	20	313	70	1,962
11-12	13	68	57	1,228	8	328	84	1,648
12-13	5	45	89	1,269	9	183	53	1,514
13-14	7	57	85	1,445	19	283	87	1,834
14-15	11	48	66	1,297	13	280	83	1,673
15-16	19	57	86	1,413	17	310	77	1,817
16-17	19	98	109	1,419	19	300	74	1,812
17-18	31	119	147	1,833	17	275	59	2,184
18-19	27	112	111	1,834	13	152	23	2,022
昼間計	182	1,037	1,204	18,196	195	3,056	839	22,286

道路種別：3 一般国道 路線番号：358 一般国道358号
 区間番号：1126 甲府市相生三丁目6-14
 天候：晴れ 観測区分：人手観測 24時間観測 平日 夜間
 ピーク比率：ピーク交通量 2,216 P/12h：9.9 P/24h：7.7 昼夜率：1.28

観測時間帯	歩行者	自転車	動力付車 二輪車	自動車類				自動車類 合計
				乗用車類		貨物車類		
				乗用	バス	小型貨物	普通貨物	
19-20	3	42	66	760	5	86	13	864
20-21	20	51	47	558	2	24	9	593
21-22	11	46	41	593	2	10	6	611
22-23	5	27	38	359	2	11	2	374
23-24	5	11	13	241	0	10	3	254
0-1	2	1	6	167	0	2	2	171
1-2	0	3	6	117	0	1	1	119
2-3	0	1	4	63	0	1	0	64
3-4	3	0	1	48	0	2	1	51
4-5	1	3	7	58	0	6	3	67
5-6	4	1	9	89	1	15	3	108
6-7	10	6	11	189	3	53	21	266
夜間計	64	192	249	3,242	15	221	64	3,542
日計	140	668	875	13,170	130	1,662	532	15,494

観測時間帯	歩行者	自転車	動力付車 二輪車	自動車類				自動車類 合計
				乗用車類		貨物車類		
				乗用	バス	小型貨物	普通貨物	
19-20	5	32	29	647	8	40	6	701
20-21	12	26	17	442	1	18	2	463
21-22	7	21	22	399	1	25	4	429
22-23	5	13	5	279	1	24	3	307
23-24	0	6	2	205	0	9	2	216
0-1	0	3	6	133	0	5	1	139
1-2	1	4	6	83	1	1	3	88
2-3	0	1	1	62	0	2	4	68
3-4	2	0	4	34	0	2	2	38
4-5	2	0	4	26	1	4	2	33
5-6	2	7	12	58	0	9	17	84
6-7	6	17	15	165	2	30	20	217
夜間計	42	130	123	2,533	15	169	66	2,783
日計	148	691	701	10,801	95	1,784	437	13,117

観測時間帯	歩行者	自転車	動力付車 二輪車	自動車類				自動車類 合計
				乗用車類		貨物車類		
				乗用	バス	小型貨物	普通貨物	
19-20	8	74	95	1,407	13	126	19	1,565
20-21	32	77	64	1,000	3	42	11	1,056
21-22	18	67	63	992	3	35	10	1,040
22-23	10	40	43	638	3	35	5	681
23-24	5	17	15	446	0	19	5	470
0-1	2	4	12	300	0	7	3	310
1-2	1	7	12	200	1	2	4	207
2-3	0	2	5	125	0	3	4	132
3-4	5	0	5	82	0	4	3	89
4-5	3	3	11	84	1	10	5	100
5-6	6	8	21	147	1	24	20	192
6-7	16	23	26	354	5	83	41	483
夜間計	106	322	372	5,775	30	390	130	6,325
日計	288	1,359	1,576	23,971	225	3,446	969	28,611

道路種別：3 一般国道 路線番号：358 一般国道358号
 区間番号：1126 甲府市相生三丁目6-14
 起点・終点：甲府市伊勢二丁目3-1 ～ 甲府市相生一丁目2-1
 天候：曇り 観測区分：人手観測 24時間観測 休日 昼間

観測時間帯	歩行者	自転車	動力付車 二輪	自動車類				自動車類 合計
				乗用車類		貨物車類		
				乗用	バス	小型貨物	普通貨物	
7-8	4	16	6	289	13	42	17	361
8-9	0	21	15	410	9	49	14	482
9-10	7	19	22	559	6	55	10	630
10-11	2	12	11	488	6	62	11	567
11-12	9	21	20	583	14	42	10	649
12-13	5	25	31	672	5	50	14	741
13-14	6	43	33	739	3	49	12	803
14-15	4	34	31	716	3	43	8	770
15-16	5	33	22	799	7	53	15	874
16-17	5	37	33	783	6	60	8	857
17-18	6	40	27	762	3	35	7	807
18-19	7	36	32	666	3	29	6	704
昼間計	60	337	283	7,466	78	569	132	8,245

観測時間帯	歩行者	自転車	動力付車 二輪	自動車類				自動車類 合計
				乗用車類		貨物車類		
				乗用	バス	小型貨物	普通貨物	
7-8	2	7	12	275	4	17	17	313
8-9	0	25	25	461	5	37	13	516
9-10	7	27	30	522	7	42	13	584
10-11	11	28	23	558	6	51	4	619
11-12	5	29	23	581	1	48	16	646
12-13	6	32	28	576	2	27	8	613
13-14	5	52	18	606	4	33	12	655
14-15	4	46	28	673	3	49	18	743
15-16	15	42	21	643	5	32	21	701
16-17	11	36	23	643	4	36	21	704
17-18	7	28	25	594	5	36	33	668
18-19	9	28	20	481	9	27	4	521
昼間計	82	380	276	6,613	55	435	180	7,283

観測時間帯	歩行者	自転車	動力付車 二輪	自動車類				自動車類 合計
				乗用車類		貨物車類		
				乗用	バス	小型貨物	普通貨物	
7-8	6	23	18	564	17	59	34	674
8-9	0	46	40	871	14	86	27	998
9-10	14	46	52	1,081	13	97	23	1,214
10-11	13	40	34	1,046	12	113	15	1,186
11-12	14	50	43	1,164	15	90	26	1,295
12-13	11	57	59	1,248	7	77	22	1,354
13-14	11	95	51	1,345	7	82	24	1,458
14-15	8	80	59	1,389	6	92	26	1,513
15-16	20	75	43	1,442	12	85	36	1,575
16-17	16	73	56	1,426	10	96	29	1,561
17-18	13	68	52	1,356	8	71	40	1,475
18-19	16	64	52	1,147	12	56	10	1,225
昼間計	142	717	559	14,079	133	1,004	312	15,528

道路種別：3 一般国道 路線番号：358 一般国道358号
 区間番号：1126 甲府市相生三丁目6-14
 天候：曇り 観測区分：人手観測 24時間観測 休日 夜間
 ピーク比率：ピーク交通量 1,575 P/12h：10.1 P/24h：7.9 昼夜率：1.29

観測時間帯	歩行者	自転車	動力付車 二輪	自動車類				自動車類 合計
				乗用車類		貨物車類		
				乗用	バス	小型貨物	普通貨物	
19-20	10	20	19	550	3	40	3	596
20-21	13	16	22	379	2	21	1	403
21-22	2	10	21	345	2	9	5	361
22-23	1	7	19	230	1	8	1	240
23-24	2	8	11	188	7	6	4	205
0-1	1	4	6	106	0	1	3	110
1-2	0	3	9	70	1	5	3	79
2-3	0	1	3	43	0	6	0	49
3-4	0	5	3	102	0	5	5	112
4-5	0	0	2	53	4	4	2	63
5-6	1	1	2	80	1	6	3	90
6-7	2	5	4	167	9	23	2	201
夜間計	32	80	121	2,313	30	134	32	2,509
日計	92	417	404	9,779	108	703	164	10,754

観測時間帯	歩行者	自転車	動力付車 二輪	自動車類				自動車類 合計
				乗用車類		貨物車類		
				乗用	バス	小型貨物	普通貨物	
19-20	5	19	14	416	5	24	0	445
20-21	3	14	13	288	5	13	3	309
21-22	5	16	10	254	0	9	4	267
22-23	4	6	4	160	1	8	3	172
23-24	4	7	5	173	3	7	5	188
0-1	1	2	9	76	0	6	1	83
1-2	0	1	13	53	0	10	3	66
2-3	0	1	2	46	0	4	2	52
3-4	0	1	4	70	0	2	1	73
4-5	0	1	3	47	1	3	4	55
5-6	0	3	1	92	0	1	3	96
6-7	3	2	7	144	1	9	13	167
夜間計	25	73	85	1,819	16	96	42	1,973
日計	107	453	361	8,432	71	531	222	9,256

観測時間帯	歩行者	自転車	動力付車 二輪	自動車類				自動車類 合計
				乗用車類		貨物車類		
				乗用	バス	小型貨物	普通貨物	
19-20	15	39	33	966	8	64	3	1,041
20-21	16	30	35	667	7	34	4	712
21-22	7	26	31	599	2	18	9	628
22-23	5	13	23	390	2	16	4	412
23-24	6	15	16	361	10	13	9	393
0-1	2	6	15	182	0	7	4	193
1-2	0	4	22	123	1	15	6	145
2-3	0	2	5	89	0	10	2	101
3-4	0	6	7	172	0	7	6	185
4-5	0	1	5	100	5	7	6	118
5-6	1	4	3	172	1	7	6	186
6-7	5	7	11	311	10	32	15	368
夜間計	57	153	206	4,132	46	230	74	4,482
日計	199	870	765	18,211	179	1,234	386	20,010

道路種別：3 一般国道 路線番号：411 一般国道411号
 区間番号：1131 北都留郡丹波山村鴨沢4940
 起点・終点：北都留郡丹波山村鴨沢県界 ～ 北都留郡丹波山村丹波2849
 天候：晴れ 観測区分：人手観測 12時間観測 平日 昼間
 ピーク比率：ピーク交通量 94 P/12h：11.1

上	観測時間帯	歩行者	自転車	動力付車 二輪	自動車類				自動車類 合計
					乗用車類		貨物車類		
					乗用	バス	小型貨物	普通貨物	
7-8	1	0	0	14	1	5	2	22	
8-9	0	0	0	10	1	5	1	17	
9-10	0	0	2	12	2	7	7	28	
10-11	0	1	4	12	0	5	2	19	
11-12	0	0	2	13	2	7	2	24	
12-13	0	0	8	22	0	7	3	32	
13-14	0	0	10	33	0	6	4	43	
14-15	0	0	10	38	1	8	7	54	
15-16	1	0	10	48	0	13	1	62	
16-17	1	0	10	43	2	10	5	60	
17-18	0	0	9	36	0	9	1	46	
18-19	0	0	3	19	0	1	0	20	
昼間計	3	1	68	300	9	83	35	427	

下	観測時間帯	歩行者	自転車	動力付車 二輪	自動車類				自動車類 合計
					乗用車類		貨物車類		
					乗用	バス	小型貨物	普通貨物	
7-8	1	0	1	21	1	2	2	26	
8-9	0	0	15	23	1	9	7	40	
9-10	0	0	4	30	1	9	6	46	
10-11	0	0	5	52	1	13	6	72	
11-12	0	2	8	34	1	5	2	42	
12-13	0	0	23	22	0	9	3	34	
13-14	0	1	10	32	1	9	0	42	
14-15	1	0	4	33	0	5	2	40	
15-16	0	0	2	20	1	5	2	28	
16-17	0	0	0	16	1	3	1	21	
17-18	1	0	2	14	0	4	1	19	
18-19	0	0	0	5	1	4	0	10	
昼間計	3	3	74	302	9	77	32	420	

計	観測時間帯	歩行者	自転車	動力付車 二輪	自動車類				自動車類 合計
					乗用車類		貨物車類		
					乗用	バス	小型貨物	普通貨物	
7-8	2	0	1	35	2	7	4	48	
8-9	0	0	15	33	2	14	8	57	
9-10	0	0	6	42	3	16	13	74	
10-11	0	1	9	64	1	18	8	91	
11-12	0	2	10	47	3	12	4	66	
12-13	0	0	31	44	0	16	6	66	
13-14	0	1	20	65	1	15	4	85	
14-15	1	0	14	71	1	13	9	94	
15-16	1	0	12	68	1	18	3	90	
16-17	1	0	10	59	3	13	6	81	
17-18	1	0	11	50	0	13	2	65	
18-19	0	0	3	24	1	5	0	30	
昼間計	6	4	142	602	18	160	67	847	

道路種別：3 一般国道 路線番号：411 一般国道411号
 区間番号：1131 北都留郡丹波山村鴨沢4940
 起点・終点：北都留郡丹波山村鴨沢県界 ～ 北都留郡丹波山村丹波2849
 天候：雨 観測区分：人手観測 12時間観測 休日 昼間
 ピーク比率：ピーク交通量 154 P/12h：12.0

上	観測時間帯	歩行者	自転車	動力付車 二輪	自動車類				自動車類 合計
					乗用車類		貨物車類		
					乗用	バス	小型貨物	普通貨物	
7-8	1	0	0	9	2	2	0	13	
8-9	0	0	0	13	0	1	1	15	
9-10	0	0	3	20	1	7	1	29	
10-11	0	0	1	18	1	3	0	22	
11-12	0	0	3	53	2	5	3	63	
12-13	0	1	4	47	1	4	0	52	
13-14	1	0	0	66	1	9	0	76	
14-15	1	0	15	81	1	7	1	90	
15-16	0	0	15	86	2	6	6	100	
16-17	0	0	11	69	1	6	0	76	
17-18	0	0	1	76	4	6	2	88	
18-19	0	0	1	41	1	1	0	43	
昼間計	3	1	54	579	17	57	14	667	

下	観測時間帯	歩行者	自転車	動力付車 二輪	自動車類				自動車類 合計
					乗用車類		貨物車類		
					乗用	バス	小型貨物	普通貨物	
7-8	0	0	0	29	2	4	1	36	
8-9	0	0	1	23	1	5	1	30	
9-10	0	0	2	59	2	9	0	70	
10-11	0	0	4	63	1	3	4	71	
11-12	0	0	11	64	1	9	2	76	
12-13	0	1	6	84	1	2	1	88	
13-14	1	0	6	56	2	4	2	64	
14-15	1	0	5	45	2	3	0	50	
15-16	0	0	1	50	2	2	0	54	
16-17	0	0	0	34	0	5	0	39	
17-18	0	0	1	19	2	5	0	26	
18-19	0	0	0	7	0	1	0	8	
昼間計	2	1	37	533	16	52	11	612	

計	観測時間帯	歩行者	自転車	動力付車 二輪	自動車類				自動車類 合計
					乗用車類		貨物車類		
					乗用	バス	小型貨物	普通貨物	
7-8	1	0	0	38	4	6	1	49	
8-9	0	0	1	36	1	6	2	45	
9-10	0	0	5	79	3	16	1	99	
10-11	0	0	5	81	2	6	4	93	
11-12	0	0	14	117	3	14	5	139	
12-13	0	2	10	131	2	6	1	140	
13-14	2	0	6	122	3	13	2	140	
14-15	2	0	20	126	3	10	1	140	
15-16	0	0	16	136	4	8	6	154	
16-17	0	0	11	103	1	11	0	115	
17-18	0	0	2	95	6	11	2	114	
18-19	0	0	1	48	1	2	0	51	
昼間計	5	2	91	1,112	33	109	25	1,279	

道路種別：3 一般国道 路線番号：411 一般国道411号
 区間番号：1132 北都留郡丹波山村丹波2799
 起点・終点：北都留郡丹波山村丹波2849 ～ 甲州市塩山上萩原4783
 天候：晴れ 観測区分：人手観測 12時間観測 平日 昼間
 ピーク比率：ピーク交通量 124 P/12h：10.5

	観測時間帯	歩行者	自転車	動力付車 二輪	自動車類				自動車類 合計
					乗用車類		貨物車類		
					乗用	バス	小型貨物	普通貨物	
上	7-8	1	1	2	27	0	11	2	40
	8-9	8	3	4	22	2	20	0	44
	9-10	3	2	10	17	0	9	4	30
	10-11	9	2	7	13	1	13	3	30
	11-12	5	0	5	18	0	12	4	34
	12-13	7	1	8	24	0	10	6	40
り	13-14	2	1	8	36	1	19	2	58
	14-15	3	1	14	43	0	13	8	64
	15-16	5	1	8	45	1	15	4	65
	16-17	4	3	13	52	0	17	3	72
	17-18	13	1	9	52	1	9	1	63
	18-19	1	0	3	26	1	5	2	34
昼間計	61	16	91	375	7	153	39	574	

	観測時間帯	歩行者	自転車	動力付車 二輪	自動車類				自動車類 合計
					乗用車類		貨物車類		
					乗用	バス	小型貨物	普通貨物	
下	7-8	9	0	4	22	2	8	2	34
	8-9	14	0	17	35	1	21	6	63
	9-10	5	2	5	25	0	8	3	36
	10-11	9	1	8	67	1	17	6	91
	11-12	0	0	10	43	0	10	3	56
	12-13	13	3	22	34	0	15	2	51
り	13-14	3	3	10	42	1	13	4	60
	14-15	4	1	7	36	0	20	4	60
	15-16	2	0	4	21	1	12	5	39
	16-17	3	2	3	30	0	13	3	46
	17-18	4	1	1	39	1	16	0	56
	18-19	1	1	1	4	1	8	0	13
昼間計	67	14	92	398	8	161	38	605	

	観測時間帯	歩行者	自転車	動力付車 二輪	自動車類				自動車類 合計
					乗用車類		貨物車類		
					乗用	バス	小型貨物	普通貨物	
合計	7-8	10	1	6	49	2	19	4	74
	8-9	22	3	21	57	3	41	6	107
	9-10	8	4	15	42	0	17	7	66
	10-11	18	3	15	80	2	30	9	121
	11-12	5	0	15	61	0	22	7	90
	12-13	20	4	30	58	0	25	8	91
	13-14	5	4	18	78	2	32	6	118
	14-15	7	2	21	79	0	33	12	124
	15-16	7	1	12	66	2	27	9	104
	16-17	7	5	16	82	0	30	6	118
	17-18	17	2	10	91	2	25	1	119
	18-19	2	1	4	30	2	13	2	47
	昼間計	128	30	183	773	15	314	77	1,179

道路種別：3 一般国道 路線番号：411 一般国道411号
 区間番号：1132 北都留郡丹波山村丹波2799
 起点・終点：北都留郡丹波山村丹波2849 ～ 甲州市塩山上萩原4783
 天候：雨 観測区分：人手観測 12時間観測 休日 昼間
 ピーク比率：ピーク交通量 121 P/12h：11.0

	観測時間帯	歩行者	自転車	動力付車 二輪	自動車類				自動車類 合計
					乗用車類		貨物車類		
					乗用	バス	小型貨物	普通貨物	
上	7-8	2	0	0	10	0	3	0	13
	8-9	3	0	0	20	0	10	0	30
	9-10	3	0	2	29	1	13	1	44
	10-11	2	0	8	24	1	12	1	38
	11-12	1	0	5	37	0	11	0	48
	12-13	1	1	4	39	1	8	3	51
り	13-14	13	0	0	48	0	7	0	55
	14-15	0	1	3	57	1	6	5	69
	15-16	0	1	16	58	2	12	2	74
	16-17	5	1	11	58	2	15	2	77
	17-18	1	1	0	43	1	10	1	55
	18-19	0	0	3	24	1	2	0	27
昼間計	31	5	52	447	10	109	15	581	

	観測時間帯	歩行者	自転車	動力付車 二輪	自動車類				自動車類 合計
					乗用車類		貨物車類		
					乗用	バス	小型貨物	普通貨物	
下	7-8	0	0	0	32	1	4	0	37
	8-9	0	0	0	25	0	12	1	38
	9-10	0	0	3	43	3	11	1	58
	10-11	1	0	4	32	1	11	2	46
	11-12	1	0	10	45	0	14	2	61
	12-13	2	0	1	58	1	8	3	70
り	13-14	6	1	8	45	1	4	3	53
	14-15	0	1	4	27	0	7	1	35
	15-16	1	1	1	35	2	6	1	44
	16-17	0	1	0	30	1	7	0	38
	17-18	1	0	0	16	1	14	0	31
	18-19	2	0	0	8	0	4	1	13
昼間計	14	4	31	396	11	102	15	524	

	観測時間帯	歩行者	自転車	動力付車 二輪	自動車類				自動車類 合計
					乗用車類		貨物車類		
					乗用	バス	小型貨物	普通貨物	
合計	7-8	2	0	0	42	1	7	0	50
	8-9	3	0	0	45	0	22	1	68
	9-10	3	0	5	72	4	24	2	102
	10-11	3	0	12	56	2	23	3	84
	11-12	2	0	15	82	0	25	2	109
	12-13	3	1	5	97	2	16	6	121
	13-14	19	1	8	93	1	11	3	108
	14-15	0	2	7	84	1	13	6	104
	15-16	1	2	17	93	4	18	3	118
	16-17	5	2	11	88	3	22	2	115
	17-18	2	1	0	59	2	24	1	86
	18-19	2	0	3	32	1	6	1	40
	昼間計	45	9	83	843	21	211	30	1,105

道路種別：3 一般国道 路線番号：411 一般国道411号
 区間番号：1133 甲州市塩山下小田原216-1
 起点・終点：甲州市塩山上萩原4783 ～ 甲州市塩山上於曾1039
 天候：晴れ 観測区分：人手観測 12時間観測 平日 昼間
 ピーク比率：ピーク交通量 205 P/12h：10.7

	観測時間帯	歩行者	自転車	動力付車 二輪	自動車類				自動車類 合計
					乗用車類		貨物車類		
					乗用	バス	小型貨物	普通貨物	
上	7-8	1	1	0	49	2	36	16	103
	8-9	1	1	3	46	0	19	8	73
	9-10	0	0	7	42	2	14	4	62
	10-11	0	0	4	46	0	22	9	77
	11-12	0	0	5	45	1	6	6	58
	12-13	0	0	5	38	0	25	9	72
	13-14	1	0	5	48	1	12	10	71
	14-15	0	0	5	50	2	18	6	76
	15-16	0	0	11	59	2	18	5	84
	16-17	0	0	11	46	2	24	6	78
	17-18	2	0	8	56	1	24	2	83
	18-19	0	0	2	50	2	23	3	78
昼間計	5	2	66	575	15	241	84	915	

	観測時間帯	歩行者	自転車	動力付車 二輪	自動車類				自動車類 合計
					乗用車類		貨物車類		
					乗用	バス	小型貨物	普通貨物	
下	7-8	0	0	6	47	1	32	3	83
	8-9	0	1	13	46	2	9	6	63
	9-10	0	0	12	40	0	17	10	67
	10-11	0	0	3	49	1	15	3	68
	11-12	1	0	7	61	0	18	6	85
	12-13	0	0	8	45	1	31	5	82
	13-14	0	1	13	49	0	17	6	72
	14-15	0	0	2	66	1	13	9	89
	15-16	1	0	6	73	1	22	10	106
	16-17	0	0	3	73	0	32	22	127
	17-18	0	0	5	59	2	42	5	108
	18-19	0	0	1	34	1	20	4	59
昼間計	2	2	79	642	10	268	89	1,009	

	観測時間帯	歩行者	自転車	動力付車 二輪	自動車類				自動車類 合計
					乗用車類		貨物車類		
					乗用	バス	小型貨物	普通貨物	
合計	7-8	1	1	6	96	3	68	19	186
	8-9	1	2	16	92	2	28	14	136
	9-10	0	0	19	82	2	31	14	129
	10-11	0	0	7	95	1	37	12	145
	11-12	1	0	12	106	1	24	12	143
	12-13	0	0	13	83	1	56	14	154
	13-14	1	1	18	97	1	29	16	143
	14-15	0	0	7	116	3	31	15	165
	15-16	1	0	17	132	3	40	15	190
	16-17	0	0	14	119	2	56	28	205
	17-18	2	0	13	115	3	66	7	191
	18-19	0	0	3	84	3	43	7	137
昼間計	7	4	145	1,217	25	509	173	1,924	

道路種別：3 一般国道 路線番号：411 一般国道411号
 区間番号：1133 甲州市塩山下小田原216-1
 起点・終点：甲州市塩山上萩原4783 ～ 甲州市塩山上於曾1039
 天候：雨 観測区分：人手観測 12時間観測 休日 昼間
 ピーク比率：ピーク交通量 215 P/12h：11.8

	観測時間帯	歩行者	自転車	動力付車 二輪	自動車類				自動車類 合計
					乗用車類		貨物車類		
					乗用	バス	小型貨物	普通貨物	
上	7-8	0	0	0	33	2	15	4	54
	8-9	0	0	2	51	0	13	2	66
	9-10	1	1	3	54	4	12	0	70
	10-11	2	0	13	58	4	13	2	77
	11-12	0	0	7	48	1	9	1	59
	12-13	0	0	0	61	0	12	1	74
	13-14	1	0	4	69	0	10	0	79
	14-15	3	0	16	80	1	7	2	90
	15-16	1	0	7	80	1	20	2	103
	16-17	1	0	5	70	0	16	2	88
	17-18	0	0	1	70	1	12	0	83
	18-19	0	0	5	59	2	9	1	71
昼間計	9	1	63	733	16	148	17	914	

	観測時間帯	歩行者	自転車	動力付車 二輪	自動車類				自動車類 合計
					乗用車類		貨物車類		
					乗用	バス	小型貨物	普通貨物	
下	7-8	0	1	0	28	1	9	0	38
	8-9	0	0	0	50	3	5	0	58
	9-10	0	0	1	59	0	13	1	73
	10-11	0	0	7	67	1	17	0	85
	11-12	0	1	4	66	0	8	3	77
	12-13	0	0	11	59	1	13	2	75
	13-14	1	0	1	81	0	11	5	97
	14-15	0	0	9	84	2	9	2	97
	15-16	0	1	4	90	4	18	0	112
	16-17	1	0	4	55	2	11	0	68
	17-18	0	0	0	52	2	14	1	69
	18-19	1	0	0	44	1	12	0	57
昼間計	3	3	41	735	17	140	14	906	

	観測時間帯	歩行者	自転車	動力付車 二輪	自動車類				自動車類 合計
					乗用車類		貨物車類		
					乗用	バス	小型貨物	普通貨物	
合計	7-8	0	1	0	61	3	24	4	92
	8-9	0	0	2	101	3	18	2	124
	9-10	1	1	4	113	4	25	1	143
	10-11	2	0	20	125	5	30	2	162
	11-12	0	1	11	114	1	17	4	136
	12-13	0	0	11	120	1	25	3	149
	13-14	2	0	5	150	0	21	5	176
	14-15	3	0	25	164	3	16	4	187
	15-16	1	1	11	170	5	38	2	215
	16-17	2	0	9	125	2	27	2	156
	17-18	0	0	1	122	3	26	1	152
	18-19	1	0	5	103	3	21	1	128
昼間計	12	4	104	1,468	33	288	31	1,820	

道路種別：3 一般国道 路線番号：411 一般国道411号
 区間番号：1135 甲州市勝沼町山814-1
 起点・終点：甲州市塩山上於曾1039 ～ 甲州市勝沼町等々力1446
 天候：晴れ 観測区分：人手観測 12時間観測 平日 昼間
 ピーク比率：ピーク交通量 1,000 P/12h：11.1

	観測時間帯	歩行者	自転車	動力付車 二輪	自動車類				自動車類 合計
					乗用車類		貨物車類		
					乗用	バス	小型貨物	普通貨物	
上	7-8	1	8	9	282	1	69	44	396
	8-9	0	4	30	322	1	98	42	463
	9-10	0	0	5	163	3	80	37	283
	10-11	3	0	5	189	8	88	40	325
	11-12	0	0	4	188	3	94	39	324
	12-13	2	2	1	184	1	64	26	275
	13-14	0	0	2	207	2	92	51	352
	14-15	2	0	8	208	4	75	34	321
	15-16	0	0	16	213	1	85	32	331
	16-17	1	0	10	259	1	101	36	397
	17-18	0	0	8	324	0	101	31	456
	18-19	0	0	14	340	3	81	17	441
昼間計	9	14	112	2,879	28	1,028	429	4,364	

	観測時間帯	歩行者	自転車	動力付車 二輪	自動車類				自動車類 合計
					乗用車類		貨物車類		
					乗用	バス	小型貨物	普通貨物	
下	7-8	1	3	16	368	1	88	23	480
	8-9	1	1	22	285	0	68	42	395
	9-10	2	2	14	191	1	73	49	314
	10-11	3	0	1	184	0	75	48	307
	11-12	0	0	6	222	2	94	40	358
	12-13	0	2	6	218	3	80	26	327
	13-14	2	0	5	251	4	74	52	381
	14-15	0	0	10	243	6	86	48	383
	15-16	2	0	6	225	3	100	44	372
	16-17	1	2	24	277	1	93	43	414
	17-18	1	6	19	396	0	119	29	544
	18-19	0	3	14	315	0	60	15	390
昼間計	13	19	143	3,175	21	1,010	459	4,665	

	観測時間帯	歩行者	自転車	動力付車 二輪	自動車類				自動車類 合計
					乗用車類		貨物車類		
					乗用	バス	小型貨物	普通貨物	
合計	7-8	2	11	25	650	2	157	67	876
	8-9	1	5	52	607	1	166	84	858
	9-10	2	2	19	354	4	153	86	597
	10-11	6	0	6	373	8	163	88	632
	11-12	0	0	10	410	5	188	79	682
	12-13	2	4	7	402	4	144	52	602
	13-14	2	0	7	458	6	166	103	733
	14-15	2	0	18	451	10	161	82	704
	15-16	2	0	22	438	4	185	76	703
	16-17	2	2	34	536	2	194	79	811
	17-18	1	6	27	720	0	220	60	1,000
	18-19	0	3	28	655	3	141	32	831
昼間計	22	33	255	6,054	49	2,038	888	9,029	

道路種別：3 一般国道 路線番号：411 一般国道411号
 区間番号：1135 甲州市勝沼町山814-1
 起点・終点：甲州市塩山上於曾1039 ～ 甲州市勝沼町等々力1446
 天候：曇り 観測区分：人手観測 12時間観測 休日 昼間
 ピーク比率：ピーク交通量 809 P/12h：10.3

	観測時間帯	歩行者	自転車	動力付車 二輪	自動車類				自動車類 合計
					乗用車類		貨物車類		
					乗用	バス	小型貨物	普通貨物	
上	7-8	0	0	6	114	1	12	11	138
	8-9	0	1	4	166	11	23	8	208
	9-10	0	0	6	175	7	33	4	219
	10-11	0	2	5	255	6	43	11	315
	11-12	0	0	7	290	2	50	8	350
	12-13	4	3	5	299	2	28	10	339
	13-14	2	1	2	308	5	42	20	375
	14-15	1	5	5	267	6	40	13	326
	15-16	0	1	1	300	5	35	3	343
	16-17	0	1	10	286	2	36	7	331
	17-18	2	0	8	320	2	45	4	371
	18-19	0	0	10	261	2	21	4	288
昼間計	9	14	69	3,041	51	408	103	3,603	

	観測時間帯	歩行者	自転車	動力付車 二輪	自動車類				自動車類 合計
					乗用車類		貨物車類		
					乗用	バス	小型貨物	普通貨物	
下	7-8	0	0	2	138	4	30	3	175
	8-9	0	2	4	209	2	40	16	267
	9-10	2	0	6	215	2	32	11	260
	10-11	0	0	4	250	5	51	9	315
	11-12	0	1	6	299	2	44	14	359
	12-13	0	1	4	348	4	38	4	394
	13-14	2	1	6	386	3	37	8	434
	14-15	3	1	10	386	7	38	7	438
	15-16	1	5	10	379	10	34	6	429
	16-17	1	3	18	394	2	45	7	448
	17-18	0	0	6	345	4	55	5	409
	18-19	0	0	8	280	0	30	13	323
昼間計	9	14	84	3,629	45	474	103	4,251	

	観測時間帯	歩行者	自転車	動力付車 二輪	自動車類				自動車類 合計
					乗用車類		貨物車類		
					乗用	バス	小型貨物	普通貨物	
合計	7-8	0	0	8	252	5	42	14	313
	8-9	0	3	8	375	13	63	24	475
	9-10	2	0	12	390	9	65	15	479
	10-11	0	2	9	505	11	94	20	630
	11-12	0	1	13	589	4	94	22	709
	12-13	4	4	9	647	6	66	14	733
	13-14	4	2	8	694	8	79	28	809
	14-15	4	6	15	653	13	78	20	764
	15-16	1	6	11	679	15	69	9	772
	16-17	1	4	28	680	4	81	14	779
	17-18	2	0	14	665	6	100	9	780
	18-19	0	0	18	541	2	51	17	611
昼間計	18	28	153	6,670	96	882	206	7,854	

道路種別：3 一般国道 路線番号：411 一般国道411号
 区間番号：1136 山梨市上栗原1020
 起点・終点：甲州市勝沼町等々力1446 ～ 笛吹市石和町市部1173
 天候：晴れ 観測区分：人手観測 12時間観測 平日 昼間
 ピーク比率：ピーク交通量 603 P/12h：11.2

観測時間帯		歩行者	自転車	動力付車 二輪	自動車類				自動車類 合計
					乗用車類		貨物車類		
					乗用	バス	小型貨物	普通貨物	
上	7-8	1	0	6	191	0	58	28	277
	8-9	0	1	3	158	2	37	30	227
	9-10	1	1	4	103	1	67	33	204
	10-11	1	0	1	108	2	66	34	210
	11-12	0	0	1	110	2	63	22	197
	12-13	1	0	1	121	2	44	20	187
	13-14	0	0	1	145	3	64	30	242
	14-15	0	1	4	121	6	55	25	207
	15-16	8	5	18	146	7	64	34	251
	16-17	4	4	17	157	3	52	20	232
	17-18	0	3	12	203	2	59	29	293
	18-19	0	6	13	196	2	39	9	246
昼間計	16	21	81	1,759	32	668	314	2,773	

観測時間帯		歩行者	自転車	動力付車 二輪	自動車類				自動車類 合計
					乗用車類		貨物車類		
					乗用	バス	小型貨物	普通貨物	
下	7-8	0	20	16	168	4	24	12	208
	8-9	0	16	55	186	1	35	19	241
	9-10	1	0	3	139	1	46	22	208
	10-11	2	1	1	95	2	57	39	193
	11-12	0	0	2	104	5	56	16	181
	12-13	1	2	1	130	4	47	17	198
	13-14	0	1	3	122	4	58	23	207
	14-15	0	0	2	132	1	52	25	210
	15-16	0	1	1	131	3	56	32	222
	16-17	0	0	3	134	1	63	23	221
	17-18	1	1	5	210	2	69	29	310
	18-19	0	0	8	177	1	45	9	232
昼間計	5	42	100	1,728	29	608	266	2,631	

観測時間帯		歩行者	自転車	動力付車 二輪	自動車類				自動車類 合計
					乗用車類		貨物車類		
					乗用	バス	小型貨物	普通貨物	
合計	7-8	1	20	22	359	4	82	40	485
	8-9	0	17	58	344	3	72	49	468
	9-10	2	1	7	242	2	113	55	412
	10-11	3	1	2	203	4	123	73	403
	11-12	0	0	3	214	7	119	38	378
	12-13	2	2	2	251	6	91	37	385
	13-14	0	1	4	267	7	122	53	449
	14-15	0	1	6	253	7	107	50	417
	15-16	8	6	19	277	10	120	66	473
	16-17	4	4	20	291	4	115	43	453
	17-18	1	4	17	413	4	128	58	603
	18-19	0	6	21	373	3	84	18	478
昼間計	21	63	181	3,487	61	1,276	580	5,404	

道路種別：3 一般国道 路線番号：411 一般国道411号
 区間番号：1136 山梨市上栗原1020
 起点・終点：甲州市勝沼町等々力1446 ～ 笛吹市石和町市部1173
 天候：曇り 観測区分：人手観測 12時間観測 休日 昼間
 ピーク比率：ピーク交通量 473 P/12h：10.5

観測時間帯		歩行者	自転車	動力付車 二輪	自動車類				自動車類 合計
					乗用車類		貨物車類		
					乗用	バス	小型貨物	普通貨物	
上	7-8	0	0	2	83	0	12	4	99
	8-9	0	1	5	98	0	25	6	129
	9-10	0	0	3	97	2	21	7	127
	10-11	1	0	4	164	2	32	9	207
	11-12	0	0	3	146	2	25	8	181
	12-13	0	0	0	155	1	29	11	196
	13-14	0	0	1	190	5	20	3	218
	14-15	0	2	4	190	8	27	6	231
	15-16	0	0	9	201	5	26	5	237
	16-17	0	0	5	192	4	39	9	244
	17-18	0	0	11	200	1	29	5	235
	18-19	0	2	12	163	1	17	2	183
昼間計	1	5	59	1,879	31	302	75	2,287	

観測時間帯		歩行者	自転車	動力付車 二輪	自動車類				自動車類 合計
					乗用車類		貨物車類		
					乗用	バス	小型貨物	普通貨物	
下	7-8	0	0	3	74	5	17	1	97
	8-9	0	0	5	137	1	21	11	170
	9-10	0	0	7	137	2	28	5	172
	10-11	0	1	1	134	3	32	7	176
	11-12	2	0	2	154	6	29	11	200
	12-13	0	2	2	173	3	26	2	204
	13-14	0	0	5	193	3	19	7	222
	14-15	0	0	5	178	0	22	2	202
	15-16	0	1	3	169	1	29	4	203
	16-17	1	1	4	201	3	19	6	229
	17-18	1	1	4	180	3	40	6	229
	18-19	0	0	7	96	1	18	3	118
昼間計	4	6	48	1,826	31	300	65	2,222	

観測時間帯		歩行者	自転車	動力付車 二輪	自動車類				自動車類 合計
					乗用車類		貨物車類		
					乗用	バス	小型貨物	普通貨物	
合計	7-8	0	0	5	157	5	29	5	196
	8-9	0	1	10	235	1	46	17	299
	9-10	0	0	10	234	4	49	12	299
	10-11	1	1	5	298	5	64	16	383
	11-12	2	0	5	300	8	54	19	381
	12-13	0	2	2	328	4	55	13	400
	13-14	0	0	6	383	8	39	10	440
	14-15	0	2	9	368	8	49	8	433
	15-16	0	1	12	370	6	55	9	440
	16-17	1	1	9	393	7	58	15	473
	17-18	1	1	15	380	4	69	11	464
	18-19	0	2	19	259	2	35	5	301
昼間計	5	11	107	3,705	62	602	140	4,509	

道路種別：3 一般国道 路線番号：411 一般国道411号
 区間番号：1137 甲府市川田町537-1
 起点・終点：笛吹市石和町市部1173 ～ 甲府市酒折二丁目10-20
 天候：晴れ 観測区分：人手観測 12時間観測 平日 昼間
 ピーク比率：ピーク交通量 1,264 P/12h：10.3

観測時間帯		歩行者	自転車	動力付車 二輪	自動車類				自動車類 合計
					乗用車類		貨物車類		
					乗用	バス	小型貨物	普通貨物	
上	7-8	2	17	19	252	4	47	14	317
	8-9	9	14	23	356	9	42	31	438
	9-10	0	6	14	261	7	85	28	381
	10-11	3	9	11	298	9	95	15	417
	11-12	3	8	16	310	10	85	19	424
	12-13	3	19	21	338	6	64	13	421
	13-14	0	9	21	372	6	72	15	465
り	14-15	3	14	23	367	9	92	16	484
	15-16	3	9	37	422	14	89	22	547
	16-17	2	37	32	410	5	63	14	492
	17-18	4	30	34	501	8	84	9	602
	18-19	3	28	40	539	9	57	4	609
	昼間計	35	200	291	4,426	96	875	200	5,597

観測時間帯		歩行者	自転車	動力付車 二輪	自動車類				自動車類 合計
					乗用車類		貨物車類		
					乗用	バス	小型貨物	普通貨物	
下	7-8	4	39	29	630	8	82	16	736
	8-9	1	33	42	540	9	64	19	632
	9-10	1	13	20	372	8	92	30	502
	10-11	0	14	16	397	10	83	23	513
	11-12	1	5	10	389	8	86	26	509
	12-13	1	17	20	364	11	74	15	464
	13-14	2	10	19	355	5	73	26	459
り	14-15	3	14	27	373	8	100	17	498
	15-16	4	21	30	413	6	119	19	557
	16-17	0	18	27	416	8	125	15	564
	17-18	2	12	29	549	6	98	9	662
	18-19	5	14	19	524	9	72	6	611
	昼間計	24	210	288	5,322	96	1,068	221	6,707

観測時間帯		歩行者	自転車	動力付車 二輪	自動車類				自動車類 合計
					乗用車類		貨物車類		
					乗用	バス	小型貨物	普通貨物	
合	7-8	6	56	48	882	12	129	30	1,053
	8-9	10	47	65	896	18	106	50	1,070
	9-10	1	19	34	633	15	177	58	883
	10-11	3	23	27	695	19	178	38	930
	11-12	4	13	26	699	18	171	45	933
	12-13	4	36	41	702	17	138	28	885
	13-14	2	19	40	727	11	145	41	924
	14-15	6	28	50	740	17	192	33	982
	15-16	7	30	67	835	20	208	41	1,104
	16-17	2	55	59	826	13	188	29	1,056
	17-18	6	42	63	1,050	14	182	18	1,264
	18-19	8	42	59	1,063	18	129	10	1,220
計	昼間計	59	410	579	9,748	192	1,943	421	12,304

道路種別：3 一般国道 路線番号：411 一般国道411号
 区間番号：1137 甲府市川田町537-1
 起点・終点：笛吹市石和町市部1173 ～ 甲府市酒折二丁目10-20
 天候：曇り 観測区分：人手観測 12時間観測 休日 昼間
 ピーク比率：ピーク交通量 1,241 P/12h：10.3

観測時間帯		歩行者	自転車	動力付車 二輪	自動車類				自動車類 合計
					乗用車類		貨物車類		
					乗用	バス	小型貨物	普通貨物	
上	7-8	3	7	11	128	4	18	10	160
	8-9	11	14	20	238	4	28	9	279
	9-10	3	22	42	384	7	43	7	441
	10-11	0	18	38	464	5	51	13	533
	11-12	1	7	30	421	8	41	7	477
	12-13	8	11	28	514	4	49	10	577
	13-14	13	24	39	502	8	43	7	560
り	14-15	4	17	44	595	8	42	9	654
	15-16	7	22	28	536	10	44	10	600
	16-17	3	18	18	444	8	26	3	481
	17-18	0	12	21	474	9	40	6	529
	18-19	1	17	20	405	7	28	6	446
	昼間計	54	189	339	5,105	82	453	97	5,737

観測時間帯		歩行者	自転車	動力付車 二輪	自動車類				自動車類 合計
					乗用車類		貨物車類		
					乗用	バス	小型貨物	普通貨物	
下	7-8	4	2	10	138	3	24	8	173
	8-9	9	7	16	256	7	27	11	301
	9-10	4	5	19	355	5	32	9	401
	10-11	3	8	32	415	5	35	3	458
	11-12	1	11	39	488	9	45	11	553
	12-13	10	17	34	554	8	41	8	611
	13-14	6	12	29	495	3	43	10	551
り	14-15	6	17	42	506	7	36	7	556
	15-16	7	15	24	574	7	54	6	641
	16-17	4	24	61	639	10	58	6	713
	17-18	1	26	20	597	4	46	3	650
	18-19	1	21	18	613	4	28	8	653
	昼間計	56	165	344	5,630	72	469	90	6,261

観測時間帯		歩行者	自転車	動力付車 二輪	自動車類				自動車類 合計
					乗用車類		貨物車類		
					乗用	バス	小型貨物	普通貨物	
合	7-8	7	9	21	266	7	42	18	333
	8-9	20	21	36	494	11	55	20	580
	9-10	7	27	61	739	12	75	16	842
	10-11	3	26	70	879	10	86	16	991
	11-12	2	18	69	909	17	86	18	1,030
	12-13	18	28	62	1,068	12	90	18	1,188
	13-14	19	36	68	997	11	86	17	1,111
	14-15	10	34	86	1,101	15	78	16	1,210
	15-16	14	37	52	1,110	17	98	16	1,241
	16-17	7	42	79	1,083	18	84	9	1,194
	17-18	1	38	41	1,071	13	86	9	1,179
	18-19	2	38	38	1,018	11	56	14	1,099
計	昼間計	110	354	683	10,735	154	922	187	11,998

道路種別：3 一般国道 路線番号：411 一般国道411号
 区間番号：1138 甲府市酒折二丁目3-11
 起点・終点：甲府市酒折二丁目10-20 ～ 甲府市善光寺一丁目16-20
 天候：晴れ 観測区分：人手観測 24時間観測 平日 昼間

観測時間帯	歩行者	自転車	動力付車 二輪	自動車類				自動車類 合計
				乗用車類		貨物車類		
				乗用	バス	小型貨物	普通貨物	
7-8	41	29	27	387	8	74	21	490
8-9	259	144	71	473	13	100	34	620
9-10	108	62	44	413	9	155	47	624
10-11	258	139	62	450	9	146	37	642
11-12	27	16	41	494	11	131	31	667
12-13	193	122	37	470	5	113	16	604
13-14	89	46	58	458	6	144	24	632
14-15	129	81	52	523	11	159	28	721
15-16	35	32	41	503	16	141	30	690
16-17	58	90	65	533	7	122	25	687
17-18	41	50	61	612	6	90	26	734
18-19	36	67	53	726	9	72	6	813
昼間計	1,274	878	612	6,042	110	1,447	325	7,924

* ピーク時

観測時間帯	歩行者	自転車	動力付車 二輪	自動車類				自動車類 合計
				乗用車類		貨物車類		
				乗用	バス	小型貨物	普通貨物	
7-8	28	78	46	608	9	126	19	762
8-9	19	98	51	664	13	106	32	815
9-10	10	15	19	528	9	133	45	715
10-11	47	55	24	530	7	122	40	699
11-12	53	30	28	494	8	154	39	695
12-13	143	89	45	510	9	89	19	627
13-14	70	28	41	537	5	120	28	690
14-15	128	67	61	569	8	153	28	758
15-16	99	63	45	509	12	178	25	724
16-17	164	96	83	599	9	132	24	764
17-18	223	103	70	614	7	129	16	766
18-19	200	78	43	699	9	76	14	798
昼間計	1,184	800	556	6,861	105	1,518	329	8,813

道路種別：3 一般国道 路線番号：411 一般国道411号
 区間番号：1138 甲府市酒折二丁目3-11
 天候：晴れ 観測区分：人手観測 24時間観測 平日 夜間
 ピーク比率：ピーク交通量 1,611 P/12h: 9.6 P/24h: 7.3 昼夜率：1.31

観測時間帯	歩行者	自転車	動力付車 二輪	自動車類				自動車類 合計
				乗用車類		貨物車類		
				乗用	バス	小型貨物	普通貨物	
19-20	19	48	50	595	6	51	5	657
20-21	22	56	30	508	3	54	4	569
21-22	16	23	19	425	1	20	5	451
22-23	8	24	22	240	1	14	10	265
23-24	9	16	30	221	0	6	2	229
0-1	7	14	10	123	0	10	3	136
1-2	0	8	8	102	0	4	2	108
2-3	2	3	2	43	0	4	1	48
3-4	2	2	2	38	0	2	2	42
4-5	1	7	8	28	3	4	1	36
5-6	3	6	6	42	3	12	12	69
6-7	7	19	11	100	3	34	18	155
夜間計	96	226	198	2,465	20	215	65	2,765
日計	1,370	1,104	810	8,507	130	1,662	390	10,689

観測時間帯	歩行者	自転車	動力付車 二輪	自動車類				自動車類 合計
				乗用車類		貨物車類		
				乗用	バス	小型貨物	普通貨物	
19-20	51	48	31	504	5	45	7	561
20-21	27	44	24	414	3	35	5	457
21-22	22	47	22	352	4	29	4	389
22-23	19	26	27	264	2	11	4	281
23-24	12	35	28	215	3	9	1	228
0-1	10	12	15	138	0	1	1	140
1-2	5	11	11	72	0	5	6	83
2-3	0	5	10	50	0	2	2	54
3-4	2	9	5	45	0	5	2	52
4-5	1	3	4	23	0	6	6	35
5-6	6	2	7	32	0	6	8	46
6-7	5	15	5	123	1	29	27	180
夜間計	160	257	189	2,232	18	183	73	2,506
日計	1,344	1,057	745	9,093	123	1,701	402	11,319

観測時間帯	歩行者	自転車	動力付車 二輪	自動車類				自動車類 合計
				乗用車類		貨物車類		
				乗用	バス	小型貨物	普通貨物	
7-8	69	107	73	995	17	200	40	1,252
8-9	278	242	122	1,137	26	206	66	1,435
9-10	118	77	63	941	18	288	92	1,339
10-11	305	194	86	980	16	268	77	1,341
11-12	80	46	69	988	19	285	70	1,362
12-13	336	211	82	980	14	202	35	1,231
13-14	159	74	99	995	11	264	52	1,322
14-15	257	148	113	1,092	19	312	56	1,479
15-16	134	95	86	1,012	28	319	55	1,414
16-17	222	186	148	1,132	16	254	49	1,451
17-18	264	153	131	1,226	13	219	42	1,500
18-19	236	145	96	1,425	18	148	20	1,611
昼間計	2,458	1,678	1,168	12,903	215	2,965	654	16,737

観測時間帯	歩行者	自転車	動力付車 二輪	自動車類				自動車類 合計
				乗用車類		貨物車類		
				乗用	バス	小型貨物	普通貨物	
19-20	70	96	81	1,099	11	96	12	1,218
20-21	49	100	54	922	6	89	9	1,026
21-22	38	70	41	777	5	49	9	840
22-23	27	50	49	504	3	25	14	546
23-24	21	51	58	436	3	15	3	457
0-1	17	26	25	261	0	11	4	276
1-2	5	19	19	174	0	9	8	191
2-3	2	8	12	93	0	6	3	102
3-4	4	11	7	83	0	7	4	94
4-5	2	10	12	51	3	10	7	71
5-6	9	8	13	74	3	18	20	115
6-7	12	34	16	223	4	63	45	335
夜間計	256	483	387	4,697	38	398	138	5,271
日計	2,714	2,161	1,555	17,600	253	3,363	792	22,008

道路種別：3 一般国道 路線番号：411 一般国道411号
 区間番号：1138 甲府市酒折二丁目3-11
 起点・終点：甲府市酒折二丁目10-20 ～ 甲府市善光寺一丁目16-20
 天候：曇り 観測区分：人手観測 24時間観測 休日 昼間

観測時間帯	歩行者	自転車	動力付車 二輪車	自動車類				自動車類 合計
				乗用車類		貨物車類		
				乗用	バス	小型貨物	普通貨物	
7-8	26	17	10	181	6	28	7	222
8-9	80	76	22	308	9	34	9	360
9-10	36	34	44	424	5	49	6	484
10-11	55	32	38	439	5	47	9	500
11-12	210	40	36	525	5	37	12	579
12-13	206	49	42	643	3	37	7	690
13-14	15	43	36	575	6	46	9	636
14-15	15	51	42	647	6	45	14	712
15-16	18	23	27	622	9	33	7	671
16-17	24	47	34	717	5	32	4	758
17-18	25	29	37	620	8	41	16	685
18-19	15	29	19	501	7	22	12	542
昼間計	725	470	387	6,202	74	451	112	6,839

観測時間帯	歩行者	自転車	動力付車 二輪車	自動車類				自動車類 合計
				乗用車類		貨物車類		
				乗用	バス	小型貨物	普通貨物	
7-8	6	36	12	179	6	32	3	220
8-9	12	42	19	325	7	28	8	368
9-10	12	13	12	462	5	39	14	520
10-11	24	20	23	511	6	39	7	563
11-12	45	23	41	665	7	44	4	720
12-13	43	35	37	737	5	42	8	792
13-14	15	56	29	664	2	43	9	718
14-15	9	33	37	632	6	34	7	679
15-16	375	64	52	680	4	46	5	735
16-17	52	42	63	722	8	45	8	783
17-18	73	41	34	688	10	60	6	764
18-19	25	39	24	534	8	24	5	571
昼間計	691	444	383	6,799	74	476	84	7,433

観測時間帯	歩行者	自転車	動力付車 二輪車	自動車類				自動車類 合計
				乗用車類		貨物車類		
				乗用	バス	小型貨物	普通貨物	
7-8	32	53	22	360	12	60	10	442
8-9	92	118	41	633	16	62	17	728
9-10	48	47	56	886	10	88	20	1,004
10-11	79	52	61	950	11	86	16	1,063
11-12	255	63	77	1,190	12	81	16	1,299
12-13	249	84	79	1,380	8	79	15	1,482
13-14	30	99	65	1,239	8	89	18	1,354
14-15	24	84	79	1,279	12	79	21	1,391
15-16	393	87	79	1,302	13	79	12	1,406
16-17	76	89	97	1,439	13	77	12	1,541
17-18	98	70	71	1,308	18	101	22	1,449
18-19	40	68	43	1,035	15	46	17	1,113
昼間計	1,416	914	770	13,001	148	927	196	14,272

道路種別：3 一般国道 路線番号：411 一般国道411号
 区間番号：1138 甲府市酒折二丁目3-11
 天候：曇り 観測区分：人手観測 24時間観測 休日 夜間
 ピーク比率：ピーク交通量 1,541 P/12h：10.8 P/24h：8.3 昼夜率：1.30

観測時間帯	歩行者	自転車	動力付車 二輪車	自動車類				自動車類 合計
				乗用車類		貨物車類		
				乗用	バス	小型貨物	普通貨物	
19-20	18	81	20	409	7	26	0	442
20-21	7	17	22	327	4	13	4	348
21-22	15	31	25	279	0	8	6	293
22-23	7	14	9	191	0	13	2	206
23-24	12	15	7	145	0	5	4	154
0-1	2	5	10	105	0	7	1	113
1-2	4	7	2	70	0	10	3	83
2-3	2	12	5	55	0	3	3	61
3-4	0	4	6	69	0	1	3	73
4-5	5	5	5	49	3	5	2	59
5-6	5	5	3	67	13	3	5	88
6-7	21	9	5	93	10	15	7	125
夜間計	98	205	119	1,859	37	109	40	2,045
日計	823	675	506	8,061	111	560	152	8,884

観測時間帯	歩行者	自転車	動力付車 二輪車	自動車類				自動車類 合計
				乗用車類		貨物車類		
				乗用	バス	小型貨物	普通貨物	
19-20	5	28	27	440	6	25	4	475
20-21	12	35	17	363	5	17	6	391
21-22	21	30	25	335	3	14	2	354
22-23	14	31	27	260	2	9	3	274
23-24	14	14	11	196	4	9	1	210
0-1	1	12	14	111	1	2	1	115
1-2	4	8	7	95	1	7	4	107
2-3	2	2	2	60	3	5	0	68
3-4	2	4	4	69	0	2	1	72
4-5	5	5	1	38	2	4	3	47
5-6	6	5	0	55	4	2	3	64
6-7	6	12	4	89	7	6	7	109
夜間計	92	186	139	2,111	38	102	35	2,286
日計	783	630	522	8,910	112	578	119	9,719

観測時間帯	歩行者	自転車	動力付車 二輪車	自動車類				自動車類 合計
				乗用車類		貨物車類		
				乗用	バス	小型貨物	普通貨物	
19-20	23	109	47	849	13	51	4	917
20-21	19	52	39	690	9	30	10	739
21-22	36	61	50	614	3	22	8	647
22-23	21	45	36	451	2	22	5	480
23-24	26	29	18	341	4	14	5	364
0-1	3	17	24	216	1	9	2	228
1-2	8	15	9	165	1	17	7	190
2-3	4	14	7	115	3	8	3	129
3-4	2	8	10	138	0	3	4	145
4-5	10	10	6	87	5	9	5	106
5-6	11	10	3	122	17	5	8	152
6-7	27	21	9	182	17	21	14	234
夜間計	190	391	258	3,970	75	211	75	4,331
日計	1,606	1,305	1,028	16,971	223	1,138	271	18,603

道路種別：3 一般国道 路線番号：411 一般国道411号
 区間番号：1139 甲府市中央二丁目12-18
 起点・終点：甲府市善光寺一丁目16-20 ～ 甲府市中央一丁目10-24
 天候：晴れ 観測区分：人手観測 12時間観測 平日 昼間
 ピーク比率：ピーク交通量 1,062 P/12h：8.8

		* ピーク時									
上	観測時間帯	歩行者	自転車	動力付車 二輪	自動車類				自動車類 合計		
					乗用車類		貨物車類				
					乗用	バス	小型貨物	普通貨物			
7-8	13	11	21	371	9	55	23	458			
8-9	15	26	41	374	8	61	25	468			
9-10	15	8	19	291	10	116	32	449			
10-11	9	26	46	339	11	106	16	472			
11-12	20	33	41	373	8	114	30	525			
12-13	33	18	22	321	5	63	13	402			
13-14	22	22	38	370	6	96	18	490			
14-15	18	18	28	371	8	103	24	506			
15-16	23	20	34	344	11	96	21	472			
16-17	26	46	43	370	8	82	13	473			
17-18	81	45	54	422	9	89	12	532			
18-19	55	40	42	456	8	53	4	521			
昼間計	330	313	429	4,402	101	1,034	231	5,768			

		* ピーク時									
下	観測時間帯	歩行者	自転車	動力付車 二輪	自動車類				自動車類 合計		
					乗用車類		貨物車類				
					乗用	バス	小型貨物	普通貨物			
7-8	67	41	40	463	10	94	19	586			
8-9	136	74	83	471	7	70	23	571			
9-10	54	30	31	394	10	113	23	540			
10-11	40	34	32	417	7	110	24	558			
11-12	26	22	27	406	7	101	23	537			
12-13	36	22	41	375	8	83	22	488			
13-14	27	28	38	424	7	84	18	533			
14-15	17	15	48	396	5	108	15	524			
15-16	17	23	44	371	9	119	19	518			
16-17	26	42	71	405	8	95	12	520			
17-18	23	39	37	363	9	64	18	454			
18-19	18	27	40	392	10	61	5	468			
昼間計	487	397	532	4,877	97	1,102	221	6,297			

		* ピーク時									
合計	観測時間帯	歩行者	自転車	動力付車 二輪	自動車類				自動車類 合計		
					乗用車類		貨物車類				
					乗用	バス	小型貨物	普通貨物			
7-8	80	52	61	834	19	149	42	1,044			
8-9	151	100	124	845	15	131	48	1,039			
9-10	69	38	50	685	20	229	55	989			
10-11	49	60	78	756	18	216	40	1,030			
11-12	46	55	68	779	15	215	53	1,062			
12-13	69	40	63	696	13	146	35	890			
13-14	49	50	76	794	13	180	36	1,023			
14-15	35	33	76	767	13	211	39	1,030			
15-16	40	43	78	715	20	215	40	990			
16-17	52	88	114	775	16	177	25	993			
17-18	104	84	91	785	18	153	30	986			
18-19	73	67	82	848	18	114	9	989			
昼間計	817	710	961	9,279	198	2,136	452	12,065			

道路種別：3 一般国道 路線番号：411 一般国道411号
 区間番号：1139 甲府市中央二丁目12-18
 起点・終点：甲府市善光寺一丁目16-20 ～ 甲府市中央一丁目10-24
 天候：曇り 観測区分：人手観測 12時間観測 休日 昼間
 ピーク比率：ピーク交通量 1,045 P/12h：10.7

		* ピーク時									
上	観測時間帯	歩行者	自転車	動力付車 二輪	自動車類				自動車類 合計		
					乗用車類		貨物車類				
					乗用	バス	小型貨物	普通貨物			
7-8	1	2	1	114	9	14	6	143			
8-9	3	5	6	226	7	17	10	260			
9-10	3	9	14	295	6	25	7	333			
10-11	11	13	15	268	5	27	8	308			
11-12	6	21	15	368	6	17	14	405			
12-13	24	19	24	379	3	27	7	416			
13-14	23	19	22	343	5	27	9	384			
14-15	24	13	19	504	9	25	10	548			
15-16	13	25	16	332	8	16	4	360			
16-17	25	21	21	431	2	28	4	465			
17-18	30	24	28	387	8	20	7	422			
18-19	41	25	14	346	9	14	7	376			
昼間計	204	196	195	3,993	77	257	93	4,420			

		* ピーク時									
下	観測時間帯	歩行者	自転車	動力付車 二輪	自動車類				自動車類 合計		
					乗用車類		貨物車類				
					乗用	バス	小型貨物	普通貨物			
7-8	9	6	9	171	5	20	3	199			
8-9	29	14	18	279	6	28	11	324			
9-10	44	14	15	371	6	36	9	422			
10-11	27	16	18	421	4	29	6	460			
11-12	36	15	29	390	9	25	7	431			
12-13	50	38	30	494	6	23	11	534			
13-14	33	33	16	464	2	37	8	511			
14-15	41	41	24	464	7	22	4	497			
15-16	20	28	27	455	6	28	8	497			
16-17	19	28	42	517	7	22	8	554			
17-18	21	31	29	456	10	36	5	507			
18-19	10	19	18	390	8	12	8	418			
昼間計	339	283	275	4,872	76	318	88	5,354			

		* ピーク時									
合計	観測時間帯	歩行者	自転車	動力付車 二輪	自動車類				自動車類 合計		
					乗用車類		貨物車類				
					乗用	バス	小型貨物	普通貨物			
7-8	10	8	10	285	14	34	9	342			
8-9	32	19	24	505	13	45	21	584			
9-10	47	23	29	666	12	61	16	755			
10-11	38	29	33	689	9	56	14	768			
11-12	42	36	44	758	15	42	21	836			
12-13	74	57	54	873	9	50	18	950			
13-14	56	52	38	807	7	64	17	895			
14-15	65	54	43	968	16	47	14	1,045			
15-16	33	53	43	787	14	44	12	857			
16-17	44	49	63	948	9	50	12	1,019			
17-18	51	55	57	843	18	56	12	929			
18-19	51	44	32	736	17	26	15	794			
昼間計	543	479	470	8,865	153	575	181	9,774			

道路種別：3 一般国道 路線番号：411 一般国道411号
 区間番号：11138 甲府市和戸町890
 起点・終点：甲府市和戸町970-1 ～ 甲府市国玉町31
 天候：晴れ 観測区分：人手観測 12時間観測 平日 昼間
 ピーク比率：ピーク交通量 882 P/12h：11.6

観測時間帯		歩行者	自転車	動力付車 二輪	自動車類				自動車類 合計
					乗用車類		貨物車類		
					乗用	バス	小型貨物	普通貨物	
上	7-8	6	11	9	146	1	17	20	184
	8-9	10	10	9	224	3	26	22	275
	9-10	6	7	15	194	1	8	13	216
	10-11	0	27	21	191	0	55	31	277
	11-12	1	23	15	193	0	54	22	269
	12-13	1	31	28	249	0	57	11	317
	13-14	1	29	21	257	0	48	19	324
り	14-15	0	30	18	290	3	44	18	355
	15-16	2	25	20	259	4	33	18	314
	16-17	16	62	38	333	2	48	12	395
	17-18	9	63	39	383	0	71	9	463
	18-19	9	61	44	499	1	35	10	545
	昼間計	61	379	277	3,218	15	496	205	3,934

観測時間帯		歩行者	自転車	動力付車 二輪	自動車類				自動車類 合計
					乗用車類		貨物車類		
					乗用	バス	小型貨物	普通貨物	
下	7-8	5	31	10	279	0	25	10	314
	8-9	11	51	32	382	7	34	10	433
	9-10	4	8	6	191	1	33	17	242
	10-11	3	30	15	236	0	44	15	295
	11-12	4	34	14	186	0	50	8	244
	12-13	11	27	22	229	1	42	14	286
	13-14	2	31	14	215	0	44	6	265
り	14-15	4	33	21	245	3	53	13	314
	15-16	2	28	25	201	4	47	10	262
	16-17	10	38	27	278	0	49	13	340
	17-18	18	33	21	312	1	35	5	353
	18-19	4	27	27	304	2	27	4	337
	昼間計	78	371	234	3,058	19	483	125	3,685

観測時間帯		歩行者	自転車	動力付車 二輪	自動車類				自動車類 合計
					乗用車類		貨物車類		
					乗用	バス	小型貨物	普通貨物	
合	7-8	11	42	19	425	1	42	30	498
	8-9	21	61	41	606	10	60	32	708
	9-10	10	15	21	385	2	41	30	458
	10-11	3	57	36	427	0	99	46	572
	11-12	5	57	29	379	0	104	30	513
	12-13	12	58	50	478	1	99	25	603
	13-14	3	60	35	472	0	92	25	589
	14-15	4	63	39	535	6	97	31	669
	15-16	4	53	45	460	8	80	28	576
	16-17	26	100	65	611	2	97	25	735
	17-18	27	96	60	695	1	106	14	816
	18-19	13	88	71	803	3	62	14	882
計	昼間計	139	750	511	6,276	34	979	330	7,619

道路種別：3 一般国道 路線番号：411 一般国道411号
 区間番号：11138 甲府市和戸町890
 起点・終点：甲府市和戸町970-1 ～ 甲府市国玉町31
 天候：曇り 観測区分：人手観測 12時間観測 休日 昼間
 ピーク比率：ピーク交通量 924 P/12h：13.5

観測時間帯		歩行者	自転車	動力付車 二輪	自動車類				自動車類 合計
					乗用車類		貨物車類		
					乗用	バス	小型貨物	普通貨物	
上	7-8	0	4	2	70	0	5	4	79
	8-9	4	13	4	101	0	14	6	121
	9-10	10	19	10	140	1	16	4	161
	10-11	6	24	10	242	0	26	4	272
	11-12	2	45	20	316	1	18	1	336
	12-13	0	20	9	262	0	15	5	282
	13-14	3	32	21	269	1	14	2	286
り	14-15	4	39	17	370	2	15	5	392
	15-16	3	31	15	438	0	23	4	465
	16-17	5	47	18	449	0	14	2	465
	17-18	1	42	23	494	1	17	3	515
	18-19	10	28	15	293	0	7	1	301
	昼間計	48	344	164	3,444	6	184	41	3,675

観測時間帯		歩行者	自転車	動力付車 二輪	自動車類				自動車類 合計
					乗用車類		貨物車類		
					乗用	バス	小型貨物	普通貨物	
下	7-8	1	3	1	36	0	6	4	46
	8-9	2	7	2	78	0	8	5	91
	9-10	10	3	7	119	0	15	8	142
	10-11	6	9	3	166	0	13	4	183
	11-12	3	23	20	262	0	24	1	287
	12-13	2	23	5	306	0	10	3	319
	13-14	5	37	13	299	0	21	5	325
り	14-15	8	36	12	256	1	12	2	271
	15-16	4	37	10	374	1	23	2	400
	16-17	13	39	26	375	0	20	1	396
	17-18	2	37	8	393	0	16	0	409
	18-19	3	19	13	286	2	12	1	301
	昼間計	59	273	120	2,950	4	180	36	3,170

観測時間帯		歩行者	自転車	動力付車 二輪	自動車類				自動車類 合計
					乗用車類		貨物車類		
					乗用	バス	小型貨物	普通貨物	
合	7-8	1	7	3	106	0	11	8	125
	8-9	6	20	6	179	0	22	11	212
	9-10	20	22	17	259	1	31	12	303
	10-11	12	33	13	408	0	39	8	455
	11-12	5	68	40	578	1	42	2	623
	12-13	2	43	14	568	0	25	8	601
	13-14	8	69	34	568	1	35	7	611
	14-15	12	75	29	626	3	27	7	663
	15-16	7	68	25	812	1	46	6	865
	16-17	18	86	44	824	0	34	3	861
	17-18	3	79	31	887	1	33	3	924
	18-19	13	47	28	579	2	19	2	602
計	昼間計	107	617	284	6,394	10	364	77	6,845

道路種別：3 一般国道 路線番号：413 一般国道413号
 区間番号：1141 南都留郡山中湖村平野旭ヶ丘506
 起点・終点：南都留郡山中湖村平野506 ～ 南都留郡山中湖村平野101
 天候：晴れ 観測区分：人手観測 12時間観測 平日 昼間
 ピーク比率：ピーク交通量 475 P/12h：11.3

	観測時間帯	歩行者	自転車	動力付車 二輪	自動車類				自動車類 合計
					乗用車類		貨物車類		
					乗用	バス	小型貨物	普通貨物	
上	7-8	1	0	0	61	2	12	9	84
	8-9	2	1	3	115	2	30	10	157
	9-10	1	0	7	87	5	21	12	125
	10-11	9	0	5	140	3	47	29	219
	11-12	0	2	16	126	2	47	17	192
り	12-13	0	0	24	129	4	24	10	167
	13-14	0	0	11	143	9	35	23	210
	14-15	1	0	10	121	4	48	24	197
	15-16	0	0	7	136	6	51	23	216
	16-17	3	0	5	142	4	36	19	201
	17-18	0	2	4	120	5	65	13	203
	18-19	0	1	5	85	2	24	4	115
	昼間計	17	6	97	1,405	48	440	193	2,086

	観測時間帯	歩行者	自転車	動力付車 二輪	自動車類				自動車類 合計
					乗用車類		貨物車類		
					乗用	バス	小型貨物	普通貨物	
下	7-8	0	2	0	60	3	37	7	107
	8-9	0	0	1	88	1	54	14	157
	9-10	1	0	4	88	2	35	17	142
	10-11	0	2	11	118	8	50	24	200
	11-12	0	1	13	103	3	36	24	166
り	12-13	1	0	17	121	4	24	13	162
	13-14	0	2	16	134	3	35	21	193
	14-15	1	1	27	166	4	33	21	224
	15-16	1	0	10	184	5	52	18	259
	16-17	0	3	5	166	4	26	14	210
	17-18	0	1	7	133	4	27	5	169
	18-19	0	0	5	116	3	14	3	136
	昼間計	4	12	116	1,477	44	423	181	2,125

	観測時間帯	歩行者	自転車	動力付車 二輪	自動車類				自動車類 合計
					乗用車類		貨物車類		
					乗用	バス	小型貨物	普通貨物	
合計	7-8	1	2	0	121	5	49	16	191
	8-9	2	1	4	203	3	84	24	314
	9-10	2	0	11	175	7	56	29	267
	10-11	9	2	16	258	11	97	53	419
	11-12	0	3	29	229	5	83	41	358
	12-13	1	0	41	250	8	48	23	329
	13-14	0	2	27	277	12	70	44	403
	14-15	2	1	37	287	8	81	45	421
	15-16	1	0	17	320	11	103	41	475
	16-17	3	3	10	308	8	62	33	411
	17-18	0	3	11	253	9	92	18	372
	18-19	0	1	10	201	5	38	7	251
	昼間計	21	18	213	2,882	92	863	374	4,211

道路種別：3 一般国道 路線番号：413 一般国道413号
 区間番号：1141 南都留郡山中湖村平野旭ヶ丘506
 起点・終点：南都留郡山中湖村平野506 ～ 南都留郡山中湖村平野101
 天候：雨 観測区分：人手観測 12時間観測 休日 昼間
 ピーク比率：ピーク交通量 638 P/12h：12.1

	観測時間帯	歩行者	自転車	動力付車 二輪	自動車類				自動車類 合計
					乗用車類		貨物車類		
					乗用	バス	小型貨物	普通貨物	
上	7-8	0	0	1	57	2	10	2	71
	8-9	3	1	1	93	3	16	11	123
	9-10	0	0	0	133	4	17	6	160
	10-11	0	0	0	171	4	10	5	190
	11-12	8	0	4	168	3	32	1	204
り	12-13	0	0	4	232	3	19	5	259
	13-14	8	0	14	218	4	14	4	240
	14-15	3	1	1	244	3	27	8	282
	15-16	3	0	4	207	5	19	3	234
	16-17	0	2	7	246	4	12	7	269
	17-18	1	0	0	163	4	12	2	181
	18-19	0	0	0	99	2	14	2	117
	昼間計	24	3	36	2,031	41	202	56	2,330

	観測時間帯	歩行者	自転車	動力付車 二輪	自動車類				自動車類 合計
					乗用車類		貨物車類		
					乗用	バス	小型貨物	普通貨物	
下	7-8	0	0	2	96	2	11	2	111
	8-9	0	0	5	123	1	21	2	147
	9-10	1	0	3	245	7	18	8	278
	10-11	0	0	26	338	6	15	3	362
	11-12	4	0	3	398	2	25	9	434
り	12-13	3	0	2	282	6	21	3	312
	13-14	5	2	10	265	5	21	6	297
	14-15	0	0	0	253	8	24	7	292
	15-16	7	1	2	205	9	20	4	238
	16-17	2	0	3	171	5	15	2	193
	17-18	0	0	2	154	7	13	9	183
	18-19	0	0	2	93	2	8	4	107
	昼間計	22	3	60	2,623	60	212	59	2,954

	観測時間帯	歩行者	自転車	動力付車 二輪	自動車類				自動車類 合計
					乗用車類		貨物車類		
					乗用	バス	小型貨物	普通貨物	
合計	7-8	0	0	3	153	4	21	4	182
	8-9	1	0	6	216	4	37	13	270
	9-10	1	0	3	378	11	35	14	438
	10-11	0	0	26	509	10	25	8	552
	11-12	12	0	7	566	5	57	10	638
	12-13	3	0	6	514	9	40	8	571
	13-14	13	2	24	483	9	35	10	537
	14-15	3	1	1	497	11	51	15	574
	15-16	10	1	6	412	14	39	7	472
	16-17	2	2	10	417	9	27	9	462
	17-18	1	0	2	317	11	25	11	364
	18-19	0	0	2	192	4	22	6	224
	昼間計	46	6	96	4,654	101	414	115	5,284

道路種別：3 一般国道 路線番号：413 一般国道413号
 区間番号：1142 南都留郡道志村白井平12050
 起点・終点：南都留郡山中湖村平野101 ～ 南都留郡道志村神地8982
 天候：晴れ 観測区分：人手観測 12時間観測 平日 昼間
 ピーク比率：ピーク交通量 218 P/12h：10.1

	観測時間帯	歩行者	自転車	動力付車 二輪	自動車類				自動車類 合計
					乗用車類		貨物車類		
					乗用	バス	小型貨物	普通貨物	
上	7-8	0	0	1	79	1	27	8	115
	8-9	0	0	12	63	3	21	6	93
	9-10	0	0	5	67	1	22	6	96
	10-11	0	0	16	89	0	18	12	119
	11-12	4	0	33	98	0	17	14	129
	12-13	0	0	18	85	0	15	13	113
	13-14	2	0	16	74	0	19	15	108
	14-15	0	0	7	52	1	9	4	66
	15-16	0	0	14	43	1	10	5	59
	16-17	0	0	5	33	1	14	4	52
17-18	2	0	0	33	0	14	1	48	
18-19	1	0	2	38	1	7	4	50	
昼間計	9	0	129	754	9	193	92	1,048	

	観測時間帯	歩行者	自転車	動力付車 二輪	自動車類				自動車類 合計
					乗用車類		貨物車類		
					乗用	バス	小型貨物	普通貨物	
下	7-8	0	0	1	34	3	10	3	50
	8-9	0	0	2	31	1	7	10	49
	9-10	0	0	5	20	0	14	7	41
	10-11	0	1	6	32	1	11	14	58
	11-12	2	1	13	48	0	12	12	72
	12-13	0	0	16	69	0	23	13	105
	13-14	0	2	17	71	0	19	4	94
	14-15	0	0	28	79	1	23	5	108
	15-16	0	0	19	116	1	17	3	137
	16-17	0	2	25	100	1	21	7	129
17-18	0	0	5	117	1	32	7	157	
18-19	0	0	2	92	0	21	3	116	
昼間計	2	6	139	809	9	210	88	1,116	

	観測時間帯	歩行者	自転車	動力付車 二輪	自動車類				自動車類 合計
					乗用車類		貨物車類		
					乗用	バス	小型貨物	普通貨物	
合計	7-8	0	0	2	113	4	37	11	165
	8-9	0	0	14	94	4	28	16	142
	9-10	0	0	10	87	1	36	13	137
	10-11	0	1	22	121	1	29	26	177
	11-12	6	1	46	146	0	29	26	201
	12-13	0	0	34	154	0	38	26	218
	13-14	2	2	33	145	0	38	19	202
	14-15	0	0	35	131	2	32	9	174
	15-16	0	0	33	159	2	27	8	196
	16-17	0	2	30	133	2	35	11	181
17-18	2	0	5	150	1	46	8	205	
18-19	1	0	4	130	1	28	7	166	
昼間計	11	6	268	1,563	18	403	180	2,164	

道路種別：3 一般国道 路線番号：413 一般国道413号
 区間番号：1142 南都留郡道志村白井平12050
 起点・終点：南都留郡山中湖村平野101 ～ 南都留郡道志村神地8982
 天候：雨 観測区分：人手観測 12時間観測 休日 昼間
 ピーク比率：ピーク交通量 305 P/12h：11.1

	観測時間帯	歩行者	自転車	動力付車 二輪	自動車類				自動車類 合計
					乗用車類		貨物車類		
					乗用	バス	小型貨物	普通貨物	
上	7-8	0	0	0	69	0	5	2	76
	8-9	0	0	5	78	0	9	2	89
	9-10	2	0	0	101	0	10	3	114
	10-11	0	0	18	106	0	12	2	120
	11-12	0	1	2	116	0	8	1	125
	12-13	3	1	10	115	0	18	0	133
	13-14	0	0	3	93	0	14	1	108
	14-15	1	0	3	89	2	5	0	96
	15-16	0	1	2	68	0	9	1	78
	16-17	0	0	1	67	0	6	0	73
17-18	0	0	1	33	1	6	1	41	
18-19	1	0	0	25	0	4	1	30	
昼間計	7	3	45	960	3	106	14	1,083	

	観測時間帯	歩行者	自転車	動力付車 二輪	自動車類				自動車類 合計
					乗用車類		貨物車類		
					乗用	バス	小型貨物	普通貨物	
下	7-8	0	0	1	30	0	3	3	36
	8-9	0	0	0	53	1	4	0	58
	9-10	0	0	1	76	1	10	1	88
	10-11	0	0	3	78	2	7	0	87
	11-12	0	0	5	120	0	12	2	134
	12-13	2	0	5	122	0	20	2	144
	13-14	1	1	4	142	0	8	2	152
	14-15	0	1	4	167	0	15	7	189
	15-16	0	1	7	203	0	22	2	227
	16-17	0	0	5	208	0	14	2	224
17-18	1	0	5	176	1	13	3	193	
18-19	0	0	0	134	1	8	0	143	
昼間計	4	3	40	1,509	6	136	24	1,675	

	観測時間帯	歩行者	自転車	動力付車 二輪	自動車類				自動車類 合計
					乗用車類		貨物車類		
					乗用	バス	小型貨物	普通貨物	
合計	7-8	0	0	1	99	0	8	5	112
	8-9	0	0	5	131	1	13	2	147
	9-10	2	0	1	177	1	20	4	202
	10-11	0	0	21	184	2	19	2	207
	11-12	0	1	7	236	0	20	3	259
	12-13	5	1	15	237	0	38	2	277
	13-14	1	1	7	235	0	22	3	260
	14-15	1	1	7	256	2	20	7	285
	15-16	0	2	9	271	0	31	3	305
	16-17	0	0	6	275	0	20	2	297
17-18	1	0	6	209	2	19	4	234	
18-19	1	0	0	159	1	12	1	173	
昼間計	11	6	85	2,469	9	242	38	2,758	

道路種別：3 一般国道 路線番号：413 一般国道413号
 区間番号：1143 南都留郡道志村月夜野50
 起点・終点：南都留郡道志村神地8982 ～ 南都留郡道志村月夜野県界
 天候：晴れ 観測区分：人手観測 12時間観測 平日 昼間
 ピーク比率：ピーク交通量 203 P/12h：10.4

上	観測時間帯	歩行者	自転車	動力付車 二輪	自動車類				自動車類 合計
					乗用車類		貨物車類		
					乗用	バス	小型貨物	普通貨物	
7-8	0	0	13	39	0	19	5	63	
8-9	0	0	4	29	1	8	10	48	
9-10	0	0	16	79	0	6	8	93	
10-11	0	0	24	126	0	16	11	153	
11-12	0	0	24	107	0	17	8	132	
12-13	0	0	24	70	0	9	14	93	
13-14	0	0	12	67	0	13	4	84	
14-15	0	0	16	67	0	6	4	77	
15-16	0	0	9	30	0	11	2	43	
16-17	0	0	2	28	0	9	4	41	
17-18	0	0	3	29	0	17	3	49	
18-19	0	0	4	43	0	10	2	55	
昼間計	0	0	151	714	1	141	75	931	

下	観測時間帯	歩行者	自転車	動力付車 二輪	自動車類				自動車類 合計
					乗用車類		貨物車類		
					乗用	バス	小型貨物	普通貨物	
7-8	0	0	2	31	0	11	3	45	
8-9	0	0	1	23	0	3	0	26	
9-10	0	0	2	18	1	12	7	38	
10-11	0	0	6	21	0	6	6	33	
11-12	0	1	10	31	0	7	12	50	
12-13	3	1	19	53	0	9	9	71	
13-14	0	2	18	76	0	11	9	96	
14-15	0	0	32	98	0	18	4	120	
15-16	0	0	31	136	0	19	5	160	
16-17	0	0	33	128	0	18	3	149	
17-18	0	0	11	91	0	15	3	109	
18-19	0	0	8	109	0	6	5	120	
昼間計	3	4	173	815	1	135	66	1,017	

計	観測時間帯	歩行者	自転車	動力付車 二輪	自動車類				自動車類 合計
					乗用車類		貨物車類		
					乗用	バス	小型貨物	普通貨物	
7-8	0	0	15	70	0	30	8	108	
8-9	0	0	5	52	1	11	10	74	
9-10	0	0	18	97	1	18	15	131	
10-11	0	0	30	147	0	22	17	186	
11-12	0	1	34	138	0	24	20	182	
12-13	3	1	43	123	0	18	23	164	
13-14	0	2	30	143	0	24	13	180	
14-15	0	0	48	165	0	24	8	197	
15-16	0	0	40	166	0	30	7	203	
16-17	0	0	35	156	0	27	7	190	
17-18	0	0	14	120	0	32	6	158	
18-19	0	0	12	152	0	16	7	175	
昼間計	3	4	324	1,529	2	276	141	1,948	

道路種別：3 一般国道 路線番号：413 一般国道413号
 区間番号：1143 南都留郡道志村月夜野50
 起点・終点：南都留郡道志村神地8982 ～ 南都留郡道志村月夜野県界
 天候：雨 観測区分：人手観測 12時間観測 休日 昼間
 ピーク比率：ピーク交通量 340 P/12h：11.2

上	観測時間帯	歩行者	自転車	動力付車 二輪	自動車類				自動車類 合計
					乗用車類		貨物車類		
					乗用	バス	小型貨物	普通貨物	
7-8	0	0	2	69	0	12	2	83	
8-9	0	0	31	91	0	8	3	102	
9-10	0	0	21	116	0	10	5	131	
10-11	2	0	2	147	0	15	0	162	
11-12	0	3	10	138	1	18	0	157	
12-13	0	0	23	111	0	5	0	116	
13-14	0	0	3	93	0	6	0	99	
14-15	0	1	4	88	0	8	0	96	
15-16	0	0	1	67	0	7	2	76	
16-17	0	0	2	40	0	5	1	46	
17-18	0	0	1	35	0	6	2	43	
18-19	0	0	0	29	0	3	0	32	
昼間計	2	4	100	1,024	1	103	15	1,143	

下	観測時間帯	歩行者	自転車	動力付車 二輪	自動車類				自動車類 合計
					乗用車類		貨物車類		
					乗用	バス	小型貨物	普通貨物	
7-8	0	0	0	21	0	4	1	26	
8-9	0	0	0	47	0	4	4	55	
9-10	0	0	1	70	0	7	0	77	
10-11	0	0	0	100	0	5	0	105	
11-12	0	0	20	121	0	10	0	131	
12-13	0	0	4	157	0	13	1	171	
13-14	0	1	5	164	0	11	3	178	
14-15	0	1	20	168	0	15	4	187	
15-16	0	0	13	241	0	19	4	264	
16-17	0	0	7	242	0	22	4	268	
17-18	0	0	4	232	0	17	7	256	
18-19	0	0	4	173	0	10	4	187	
昼間計	0	2	78	1,736	0	137	32	1,905	

計	観測時間帯	歩行者	自転車	動力付車 二輪	自動車類				自動車類 合計
					乗用車類		貨物車類		
					乗用	バス	小型貨物	普通貨物	
7-8	0	0	2	90	0	16	3	109	
8-9	0	0	31	138	0	12	7	157	
9-10	0	0	22	186	0	17	5	208	
10-11	2	0	2	247	0	20	0	267	
11-12	0	3	30	259	1	28	0	288	
12-13	0	0	27	268	0	18	1	287	
13-14	0	1	8	257	0	17	3	277	
14-15	0	2	24	256	0	23	4	283	
15-16	0	0	14	308	0	26	6	340	
16-17	0	0	9	282	0	27	5	314	
17-18	0	0	5	267	0	23	9	299	
18-19	0	0	4	202	0	13	4	219	
昼間計	2	6	178	2,760	1	240	47	3,048	

道路種別：4 主要地方道 路線番号：1003 甲府市川三郷線
 区間番号：4001 甲府市中央四丁目9-7
 起点・終点：甲府市中央四丁目2-23 ～ 甲府市伊勢二丁目2-3
 天候：晴れ 観測区分：人手観測 12時間観測 平日 昼間
 ピーク比率：ピーク交通量 949 P/12h：9.2

上	観測時間帯	歩行者	自転車	動力付車 二輪	自動車類				自動車類 合計
					乗用車類		貨物車類		
					乗用	バス	小型貨物	普通貨物	
7-8	27	27	13	260	18	35	15	328	
8-9	32	75	31	320	17	66	26	429	
9-10	12	37	28	320	12	101	31	464	
10-11	18	18	40	308	12	110	31	461	
11-12	17	25	35	306	13	101	21	441	
12-13	14	35	18	263	11	65	15	354	
13-14	18	38	25	309	11	81	25	426	
14-15	15	22	30	293	11	90	12	406	
15-16	15	16	29	307	12	94	18	431	
16-17	19	18	20	316	16	76	19	427	
17-18	18	27	27	336	14	79	8	437	
18-19	22	12	18	362	13	57	9	441	
昼間計	227	350	314	3,700	160	955	230	5,045	

下	観測時間帯	歩行者	自転車	動力付車 二輪	自動車類				自動車類 合計
					乗用車類		貨物車類		
					乗用	バス	小型貨物	普通貨物	
7-8	22	23	24	290	9	48	11	358	
8-9	6	23	28	362	20	75	11	468	
9-10	13	20	22	288	15	84	23	410	
10-11	11	9	33	271	10	105	22	408	
11-12	5	26	29	325	7	110	19	461	
12-13	17	20	33	275	11	59	9	354	
13-14	8	19	33	372	10	86	18	486	
14-15	9	29	29	338	10	97	18	463	
15-16	9	19	25	325	11	102	14	452	
16-17	14	27	41	325	11	110	14	460	
17-18	21	51	47	379	9	91	15	494	
18-19	16	53	37	425	17	65	1	508	
昼間計	151	319	381	3,975	140	1,032	175	5,322	

合計	観測時間帯	歩行者	自転車	動力付車 二輪	自動車類				自動車類 合計
					乗用車類		貨物車類		
					乗用	バス	小型貨物	普通貨物	
7-8	49	50	37	550	27	83	26	686	
8-9	38	98	59	682	37	141	37	897	
9-10	25	57	50	608	27	185	54	874	
10-11	29	27	73	579	22	215	53	869	
11-12	22	51	64	631	20	211	40	902	
12-13	31	55	51	538	22	124	24	708	
13-14	26	57	58	681	21	167	43	912	
14-15	24	51	59	631	21	187	30	869	
15-16	24	35	54	632	23	196	32	883	
16-17	33	45	61	641	27	186	33	887	
17-18	39	78	74	715	23	170	23	931	
18-19	38	65	55	787	30	122	10	949	
昼間計	378	669	695	7,675	300	1,987	405	10,367	

道路種別：4 主要地方道 路線番号：1003 甲府市川三郷線
 区間番号：4001 甲府市中央四丁目9-7
 起点・終点：甲府市中央四丁目2-23 ～ 甲府市伊勢二丁目2-3
 天候：曇り 観測区分：人手観測 12時間観測 休日 昼間
 ピーク比率：ピーク交通量 769 P/12h：10.6

上	観測時間帯	歩行者	自転車	動力付車 二輪	自動車類				自動車類 合計
					乗用車類		貨物車類		
					乗用	バス	小型貨物	普通貨物	
7-8	3	4	5	82	14	13	3	112	
8-9	7	14	7	162	11	23	4	200	
9-10	10	11	13	207	8	30	4	249	
10-11	23	19	10	257	8	27	4	296	
11-12	9	15	11	313	8	25	0	346	
12-13	21	12	10	317	7	25	1	350	
13-14	13	18	15	323	9	30	5	367	
14-15	14	25	23	319	5	22	5	351	
15-16	16	19	9	291	7	28	6	332	
16-17	19	17	18	292	7	20	1	320	
17-18	2	20	21	303	11	12	3	329	
18-19	10	15	9	235	10	7	3	255	
昼間計	147	189	151	3,101	105	262	39	3,507	

下	観測時間帯	歩行者	自転車	動力付車 二輪	自動車類				自動車類 合計
					乗用車類		貨物車類		
					乗用	バス	小型貨物	普通貨物	
7-8	5	3	5	78	5	16	4	103	
8-9	4	5	6	133	16	28	1	178	
9-10	21	6	10	218	6	26	7	257	
10-11	14	11	14	238	8	25	5	276	
11-12	9	12	16	265	4	22	4	295	
12-13	6	15	14	338	9	22	2	371	
13-14	28	23	20	367	6	25	4	402	
14-15	16	16	14	326	5	14	4	349	
15-16	9	22	12	366	4	14	6	390	
16-17	20	32	25	400	7	19	7	433	
17-18	16	40	19	368	7	28	2	405	
18-19	13	19	17	270	13	11	4	298	
昼間計	161	204	172	3,367	90	250	50	3,757	

合計	観測時間帯	歩行者	自転車	動力付車 二輪	自動車類				自動車類 合計
					乗用車類		貨物車類		
					乗用	バス	小型貨物	普通貨物	
7-8	8	7	10	160	19	29	7	215	
8-9	11	19	13	295	27	51	5	378	
9-10	31	17	23	425	14	56	11	506	
10-11	37	30	24	495	16	52	9	572	
11-12	18	27	27	578	12	47	4	641	
12-13	27	27	24	655	16	47	3	721	
13-14	41	41	35	690	15	55	9	769	
14-15	30	41	37	645	10	36	9	700	
15-16	25	41	21	657	11	42	12	722	
16-17	39	49	43	692	14	39	8	753	
17-18	18	60	40	671	18	40	5	734	
18-19	23	34	26	505	23	18	7	553	
昼間計	308	393	323	6,468	195	512	89	7,264	

道路種別：4 主要地方道 路線番号：1003 甲府市川三郷線
 区間番号：4002 甲府市高畑三丁目1-6
 起点・終点：甲府市伊勢二丁目3-1 ～ 甲府市国母八丁目1-1
 天候：晴れ 観測区分：人手観測 12時間観測 平日 昼間
 ピーク比率：ピーク交通量 1,204 P/12h：9.2

		* ピーク時									
上	観測時間帯	歩行者	自転車	動力付車 二輪	自動車類				自動車類 合計		
					乗用車類		貨物車類				
					乗用	バス	小型貨物	普通貨物			
7-8	7	52	35	361	2	73	17	453			
8-9	7	138	83	321	3	62	28	414			
9-10	4	33	37	364	4	86	29	483			
10-11	9	19	37	427	6	119	31	583			
11-12	1	10	44	394	1	116	22	533			
12-13	5	18	43	412	2	100	12	526			
13-14	6	15	35	409	2	99	26	536			
14-15	3	19	36	413	1	110	20	544			
15-16	7	15	36	428	2	122	31	583			
16-17	6	30	48	456	5	113	11	585			
17-18	19	32	41	481	1	119	7	608			
18-19	7	29	33	430	2	78	2	512			
昼間計	81	410	508	4,896	31	1,197	236	6,360			

		* ピーク時									
下	観測時間帯	歩行者	自転車	動力付車 二輪	自動車類				自動車類 合計		
					乗用車類		貨物車類				
					乗用	バス	小型貨物	普通貨物			
7-8	11	28	37	498	2	63	16	579			
8-9	10	22	28	459	8	74	22	563			
9-10	2	20	30	386	4	102	34	526			
10-11	0	7	27	379	3	119	34	535			
11-12	0	27	27	367	3	125	27	522			
12-13	0	23	35	424	2	78	28	532			
13-14	12	33	35	387	1	98	32	518			
14-15	7	23	34	420	1	108	22	551			
15-16	8	21	45	438	5	107	27	577			
16-17	4	37	38	465	5	123	26	619			
17-18	10	68	55	491	1	81	14	587			
18-19	7	49	47	515	2	58	6	581			
昼間計	71	358	438	5,229	37	1,136	288	6,690			

		* ピーク時									
合計	観測時間帯	歩行者	自転車	動力付車 二輪	自動車類				自動車類 合計		
					乗用車類		貨物車類				
					乗用	バス	小型貨物	普通貨物			
7-8	18	80	72	859	4	136	33	1,032			
8-9	17	160	111	780	11	136	50	977			
9-10	6	53	67	750	8	188	63	1,009			
10-11	9	26	64	806	9	238	65	1,118			
11-12	1	37	71	761	4	241	49	1,055			
12-13	5	41	78	836	4	178	40	1,058			
13-14	18	48	70	796	3	197	58	1,054			
14-15	10	42	70	833	2	218	42	1,095			
15-16	15	36	81	866	7	229	58	1,160			
16-17	10	67	86	921	10	236	37	1,204			
17-18	29	100	96	972	2	200	21	1,195			
18-19	14	78	80	945	4	136	8	1,093			
昼間計	152	768	946	10,125	68	2,333	524	13,050			

道路種別：4 主要地方道 路線番号：1003 甲府市川三郷線
 区間番号：4002 甲府市高畑三丁目1-6
 起点・終点：甲府市伊勢二丁目3-1 ～ 甲府市国母八丁目1-1
 天候：曇り 観測区分：人手観測 12時間観測 休日 昼間
 ピーク比率：ピーク交通量 1,225 P/12h：11.9

		* ピーク時									
上	観測時間帯	歩行者	自転車	動力付車 二輪	自動車類				自動車類 合計		
					乗用車類		貨物車類				
					乗用	バス	小型貨物	普通貨物			
7-8	1	5	13	151	1	15	8	175			
8-9	6	19	25	274	0	32	7	313			
9-10	4	14	19	318	1	44	3	366			
10-11	7	17	23	354	0	39	10	403			
11-12	2	24	15	388	0	44	9	441			
12-13	4	28	25	474	7	49	1	531			
13-14	3	18	15	416	0	29	2	447			
14-15	1	28	31	487	1	33	3	524			
15-16	6	28	17	537	3	42	8	590			
16-17	7	18	11	417	2	34	6	459			
17-18	5	27	21	478	1	40	7	526			
18-19	0	18	19	421	1	26	1	449			
昼間計	46	244	234	4,715	17	427	65	5,224			

		* ピーク時									
下	観測時間帯	歩行者	自転車	動力付車 二輪	自動車類				自動車類 合計		
					乗用車類		貨物車類				
					乗用	バス	小型貨物	普通貨物			
7-8	12	6	7	130	1	27	4	162			
8-9	2	6	9	210	0	35	5	250			
9-10	4	20	19	318	1	50	9	378			
10-11	7	14	11	361	1	51	5	418			
11-12	9	13	18	353	0	27	4	384			
12-13	2	18	29	414	1	33	5	453			
13-14	4	33	22	480	1	29	2	512			
14-15	3	19	20	465	1	40	7	513			
15-16	6	28	33	581	3	40	11	635			
16-17	6	19	24	408	1	30	1	440			
17-18	7	28	19	471	0	21	5	497			
18-19	1	31	20	417	3	28	3	451			
昼間計	63	235	231	4,608	13	411	61	5,093			

		* ピーク時									
合計	観測時間帯	歩行者	自転車	動力付車 二輪	自動車類				自動車類 合計		
					乗用車類		貨物車類				
					乗用	バス	小型貨物	普通貨物			
7-8	13	11	20	281	2	42	12	337			
8-9	8	25	34	484	0	67	12	563			
9-10	8	34	38	636	2	94	12	744			
10-11	14	31	34	715	1	90	15	821			
11-12	11	37	33	741	0	71	13	825			
12-13	6	46	54	888	8	82	6	984			
13-14	7	51	37	896	1	58	4	959			
14-15	4	47	51	952	2	73	10	1,037			
15-16	12	56	50	1,118	6	82	19	1,225			
16-17	13	37	35	825	3	64	7	899			
17-18	12	55	40	949	1	61	12	1,023			
18-19	1	49	39	838	4	54	4	900			
昼間計	109	479	465	9,323	30	838	126	10,317			

道路種別：4 主要地方道 路線番号：1003 甲府市川三郷線
 区間番号：4003 中央市布施1876
 起点・終点：甲府市国母八丁目1-1 ～ 中央市大田和桃林橋南詰
 天候：晴れ 観測区分：人手観測 24時間観測 平日 昼間

観測時間帯	歩行者	自転車	動力付車 二輪	自動車類				自動車類 合計
				乗用車類		貨物車類		
				乗用	バス	小型貨物	普通貨物	
7-8	1	5	19	466	5	100	34	605
8-9	0	0	14	455	1	111	37	604
9-10	1	0	20	372	2	82	48	504
10-11	1	1	19	366	2	118	37	523
11-12	4	3	9	318	1	112	42	473
12-13	0	0	9	369	0	95	39	503
13-14	2	0	12	292	4	96	27	419
14-15	27	4	12	361	0	112	35	508
15-16	3	1	16	325	8	88	47	468
16-17	21	8	14	375	2	142	42	561
17-18	3	7	10	454	3	122	38	617
18-19	1	6	12	484	2	93	29	608
昼間計	64	35	166	4,637	30	1,271	455	6,393

観測時間帯	歩行者	自転車	動力付車 二輪	自動車類				自動車類 合計
				乗用車類		貨物車類		
				乗用	バス	小型貨物	普通貨物	
7-8	54	6	10	408	4	99	31	542
8-9	1	1	6	354	3	94	72	523
9-10	0	1	8	207	4	131	51	393
10-11	3	2	6	264	1	129	47	441
11-12	0	3	9	299	0	116	27	442
12-13	0	0	8	304	1	83	34	422
13-14	1	5	10	288	2	116	36	442
14-15	4	5	17	291	1	101	39	432
15-16	1	5	21	301	6	110	40	457
16-17	1	6	18	347	4	104	26	481
17-18	0	4	12	441	3	90	16	550
18-19	0	4	27	460	2	60	10	532
昼間計	65	42	152	3,964	31	1,233	429	5,657

観測時間帯	歩行者	自転車	動力付車 二輪	自動車類				自動車類 合計
				乗用車類		貨物車類		
				乗用	バス	小型貨物	普通貨物	
7-8	55	11	29	874	9	199	65	1,147
8-9	1	1	20	809	4	205	109	1,127
9-10	1	1	28	579	6	213	99	897
10-11	4	3	25	630	3	247	84	964
11-12	4	6	18	617	1	228	69	915
12-13	0	0	17	673	1	178	73	925
13-14	3	5	22	580	6	212	63	861
14-15	31	9	29	652	1	213	74	940
15-16	4	6	37	626	14	198	87	925
16-17	22	14	32	722	6	246	68	1,042
17-18	3	11	22	895	6	212	54	1,167
18-19	1	10	39	944	4	153	39	1,140
昼間計	129	77	318	8,601	61	2,504	884	12,050

道路種別：4 主要地方道 路線番号：1003 甲府市川三郷線
 区間番号：4003 中央市布施1876
 天候：晴れ 観測区分：人手観測 24時間観測 平日 夜間
 ピーク比率：ピーク交通量 1,167 P/12h：9.7 P/24h：7.2 昼夜率：1.35

観測時間帯	歩行者	自転車	動力付車 二輪	自動車類				自動車類 合計
				乗用車類		貨物車類		
				乗用	バス	小型貨物	普通貨物	
19-20	0	1	15	414	2	42	4	462
20-21	2	1	6	329	3	15	8	355
21-22	3	4	10	250	0	15	3	268
22-23	0	1	8	153	0	15	5	173
23-24	0	0	12	94	0	8	6	108
0-1	0	0	2	56	0	3	5	64
1-2	0	0	0	59	0	5	0	64
2-3	0	0	2	34	0	4	6	44
3-4	0	0	1	35	0	4	12	51
4-5	1	0	2	36	0	11	5	52
5-6	0	0	4	52	1	17	10	80
6-7	0	2	5	138	1	53	27	219
夜間計	6	9	67	1,650	7	192	91	1,940
日計	70	44	233	6,287	37	1,463	546	8,333

観測時間帯	歩行者	自転車	動力付車 二輪	自動車類				自動車類 合計
				乗用車類		貨物車類		
				乗用	バス	小型貨物	普通貨物	
19-20	4	2	13	447	1	45	9	502
20-21	0	3	19	346	3	26	3	378
21-22	0	3	10	311	0	26	3	340
22-23	0	3	12	229	0	13	5	247
23-24	0	1	4	156	0	8	2	166
0-1	0	3	2	111	0	9	4	124
1-2	0	0	0	72	0	3	3	78
2-3	0	1	3	57	0	5	6	68
3-4	0	0	7	28	0	5	7	40
4-5	0	0	4	26	0	5	12	43
5-6	1	2	3	50	1	12	9	72
6-7	3	1	5	132	1	38	25	196
夜間計	8	19	82	1,965	6	195	88	2,254
日計	73	61	234	5,929	37	1,428	517	7,911

観測時間帯	歩行者	自転車	動力付車 二輪	自動車類				自動車類 合計
				乗用車類		貨物車類		
				乗用	バス	小型貨物	普通貨物	
19-20	4	3	28	861	3	87	13	964
20-21	2	4	25	675	6	41	11	733
21-22	3	7	20	561	0	41	6	608
22-23	0	4	20	382	0	28	10	420
23-24	0	1	16	250	0	16	8	274
0-1	0	3	4	167	0	12	9	188
1-2	0	0	0	131	0	8	3	142
2-3	0	1	5	91	0	9	12	112
3-4	0	0	8	63	0	9	19	91
4-5	1	0	6	62	0	16	17	95
5-6	1	2	7	102	2	29	19	152
6-7	3	3	10	270	2	91	52	415
夜間計	14	28	149	3,615	13	387	179	4,194
日計	143	105	467	12,216	74	2,891	1,063	16,244

道路種別：4 主要地方道 路線番号：1003 甲府市川三郷線
 区間番号：4003 中央市布施1876
 起点・終点：甲府市国母八丁目1-1 ～ 中央市大田和桃林橋南詰
 天候：曇り 観測区分：人手観測 24時間観測 休日 昼間

観測時間帯	歩行者	自転車	動力付車 二輪	自動車類				自動車類 合計
				乗用車類		貨物車類		
				乗用	バス	小型貨物	普通貨物	
7-8	0	1	2	162	2	26	6	196
8-9	2	7	11	252	0	35	10	297
9-10	2	3	7	335	1	64	11	411
10-11	0	8	17	462	1	64	10	537
11-12	0	4	22	485	1	44	11	541
12-13	4	8	16	520	0	48	10	578
13-14	1	4	11	554	1	52	8	615
14-15	0	5	15	525	0	56	13	594
15-16	0	3	13	564	2	50	14	630
16-17	4	9	10	469	2	51	10	532
17-18	2	3	12	558	4	46	8	616
18-19	4	1	10	364	2	32	4	402
昼間計	19	56	146	5,250	16	568	115	5,949

観測時間帯	歩行者	自転車	動力付車 二輪	自動車類				自動車類 合計
				乗用車類		貨物車類		
				乗用	バス	小型貨物	普通貨物	
7-8	4	4	2	147	0	30	12	189
8-9	2	5	7	207	0	32	13	252
9-10	8	5	5	264	4	46	11	325
10-11	2	1	6	278	1	60	6	345
11-12	1	3	12	312	0	35	5	352
12-13	5	6	10	356	1	40	1	398
13-14	1	8	10	418	1	27	12	458
14-15	0	2	20	379	1	37	4	421
15-16	3	6	8	453	0	54	12	519
16-17	1	3	6	446	3	31	12	492
17-18	4	10	13	462	2	41	8	513
18-19	1	4	15	427	2	36	4	469
昼間計	32	57	114	4,149	15	469	100	4,733

観測時間帯	歩行者	自転車	動力付車 二輪	自動車類				自動車類 合計
				乗用車類		貨物車類		
				乗用	バス	小型貨物	普通貨物	
7-8	4	5	4	309	2	56	18	385
8-9	4	12	18	459	0	67	23	549
9-10	10	8	12	599	5	110	22	736
10-11	2	9	23	740	2	124	16	882
11-12	1	7	34	797	1	79	16	893
12-13	9	14	26	876	1	88	11	976
13-14	2	12	21	972	2	79	20	1,073
14-15	0	7	35	904	1	93	17	1,015
15-16	3	9	21	1,017	2	104	26	1,149
16-17	5	12	16	915	5	82	22	1,024
17-18	6	13	25	1,020	6	87	16	1,129
18-19	5	5	25	791	4	68	8	871
昼間計	51	113	260	9,399	31	1,037	215	10,682

道路種別：4 主要地方道 路線番号：1003 甲府市川三郷線
 区間番号：4003 中央市布施1876
 天候：曇り 観測区分：人手観測 24時間観測 休日 夜間
 ピーク比率：ピーク交通量 1149 P/12h：10.8 P/24h：8.2 昼夜率：1.31

観測時間帯	歩行者	自転車	動力付車 二輪	自動車類				自動車類 合計
				乗用車類		貨物車類		
				乗用	バス	小型貨物	普通貨物	
19-20	1	3	6	340	2	11	5	358
20-21	1	2	4	235	0	17	10	262
21-22	1	2	4	221	0	14	2	237
22-23	0	2	8	123	0	9	3	135
23-24	0	1	4	79	0	4	7	90
0-1	0	0	0	55	0	5	5	65
1-2	0	1	2	39	0	3	4	46
2-3	0	0	2	25	0	4	3	32
3-4	0	0	3	39	0	4	8	51
4-5	0	0	0	24	0	1	4	29
5-6	0	0	6	44	1	2	3	50
6-7	0	0	3	69	2	14	2	87
夜間計	3	11	42	1,293	5	88	56	1,442
日計	22	67	188	6,543	21	656	171	7,391

観測時間帯	歩行者	自転車	動力付車 二輪	自動車類				自動車類 合計
				乗用車類		貨物車類		
				乗用	バス	小型貨物	普通貨物	
19-20	0	1	3	355	1	23	4	383
20-21	0	5	4	304	0	21	3	328
21-22	1	2	8	250	0	14	5	269
22-23	1	1	4	184	0	14	2	200
23-24	0	2	9	140	0	10	3	153
0-1	0	1	1	76	0	6	3	85
1-2	0	1	0	51	0	7	5	63
2-3	0	1	3	52	0	2	5	59
3-4	0	0	5	57	0	5	3	65
4-5	0	0	4	46	0	3	6	55
5-6	0	0	5	56	0	8	6	70
6-7	0	0	0	76	1	10	7	94
夜間計	2	14	46	1,647	2	123	52	1,824
日計	34	71	160	5,796	17	592	152	6,557

観測時間帯	歩行者	自転車	動力付車 二輪	自動車類				自動車類 合計
				乗用車類		貨物車類		
				乗用	バス	小型貨物	普通貨物	
19-20	1	4	9	695	3	34	9	741
20-21	1	7	8	539	0	38	13	590
21-22	2	4	12	471	0	28	7	506
22-23	1	3	12	307	0	23	5	335
23-24	0	3	13	219	0	14	10	243
0-1	0	1	1	131	0	11	8	150
1-2	0	2	2	90	0	10	9	109
2-3	0	1	5	77	0	6	8	91
3-4	0	0	8	96	0	9	11	116
4-5	0	0	4	70	0	4	10	84
5-6	0	0	11	100	1	10	9	120
6-7	0	0	3	145	3	24	9	181
夜間計	5	25	88	2,940	7	211	108	3,266
日計	56	138	348	12,339	38	1,248	323	13,948

道路種別：4 主要地方道 路線番号：1003 甲府市川三郷線
 区間番号：4004 西八代郡市川三郷町上野775
 起点・終点：中央市大田和桃林橋南詰 ～ 西八代郡市川三郷町市川大門1801
 天候：晴れ 観測区分：人手観測 12時間観測 平日 昼間
 ピーク比率：ピーク交通量 623 P/12h：11.7

上	観測時間帯	歩行者	自転車	動力付車 二輪	自動車類				自動車類 合計
					乗用車類		貨物車類		
					乗用	バス	小型貨物	普通貨物	
7-8	1	7	11	292	2	63	10	367	
8-9	19	2	7	222	0	50	9	281	
9-10	1	1	5	141	2	56	18	217	
10-11	0	2	8	102	1	60	6	169	
11-12	1	3	11	128	0	50	18	196	
12-13	5	2	2	119	0	63	7	189	
13-14	7	4	17	98	1	54	18	171	
14-15	1	2	11	103	1	48	8	160	
15-16	2	31	11	121	1	69	10	201	
16-17	3	11	9	128	1	52	11	192	
17-18	5	4	15	166	0	71	3	240	
18-19	5	14	9	212	0	41	6	259	
昼間計	50	83	116	1,832	9	677	124	2,642	

下	観測時間帯	歩行者	自転車	動力付車 二輪	自動車類				自動車類 合計
					乗用車類		貨物車類		
					乗用	バス	小型貨物	普通貨物	
7-8	5	32	7	173	2	65	16	256	
8-9	1	9	8	196	0	70	13	279	
9-10	2	0	9	103	1	65	10	179	
10-11	1	4	5	111	0	56	14	181	
11-12	2	1	9	106	0	74	10	190	
12-13	7	2	8	129	0	47	7	183	
13-14	3	1	6	107	1	61	10	179	
14-15	3	2	11	128	1	61	10	200	
15-16	6	7	11	131	0	55	9	195	
16-17	1	7	11	155	3	69	15	242	
17-18	0	9	9	209	0	60	7	276	
18-19	4	6	14	256	0	54	3	313	
昼間計	35	80	108	1,804	8	737	124	2,673	

合計	観測時間帯	歩行者	自転車	動力付車 二輪	自動車類				自動車類 合計
					乗用車類		貨物車類		
					乗用	バス	小型貨物	普通貨物	
7-8	6	39	18	465	4	128	26	623	
8-9	20	11	15	418	0	120	22	560	
9-10	3	1	14	244	3	121	28	396	
10-11	1	6	13	213	1	116	20	350	
11-12	3	4	20	234	0	124	28	386	
12-13	12	4	10	248	0	110	14	372	
13-14	10	5	23	205	2	115	28	350	
14-15	4	4	22	231	2	109	18	360	
15-16	8	38	22	252	1	124	19	396	
16-17	4	18	20	283	4	121	26	434	
17-18	5	13	24	375	0	131	10	516	
18-19	9	20	23	468	0	95	9	572	
昼間計	85	163	224	3,636	17	1,414	248	5,315	

道路種別：4 主要地方道 路線番号：1003 甲府市川三郷線
 区間番号：4005 西八代郡市川三郷町市川大門1398-1
 起点・終点：西八代郡市川三郷町高田179 ～ 西八代郡市川三郷町市川大門1801
 天候：晴れ 観測区分：人手観測 12時間観測 平日 昼間
 ピーク比率：ピーク交通量 718 P/12h：11.2

上	観測時間帯	歩行者	自転車	動力付車 二輪	自動車類				自動車類 合計
					乗用車類		貨物車類		
					乗用	バス	小型貨物	普通貨物	
7-8	2	6	13	312	0	61	5	378	
8-9	0	4	8	230	3	49	14	296	
9-10	0	1	6	161	1	60	8	230	
10-11	0	2	4	160	0	80	19	259	
11-12	0	4	9	141	0	58	14	213	
12-13	3	6	11	191	1	43	7	242	
13-14	1	5	6	133	3	68	10	214	
14-15	2	5	11	159	2	52	15	228	
15-16	2	10	12	181	1	66	12	260	
16-17	1	5	10	187	1	80	21	289	
17-18	0	10	11	264	1	50	9	324	
18-19	1	7	10	247	2	51	15	315	
昼間計	12	65	111	2,366	15	718	149	3,248	

下	観測時間帯	歩行者	自転車	動力付車 二輪	自動車類				自動車類 合計
					乗用車類		貨物車類		
					乗用	バス	小型貨物	普通貨物	
7-8	2	10	24	275	1	42	22	340	
8-9	1	7	14	197	0	56	9	262	
9-10	0	2	8	122	2	59	18	201	
10-11	1	2	5	144	0	77	25	246	
11-12	1	5	7	123	0	56	15	194	
12-13	1	4	7	151	0	36	9	196	
13-14	0	2	13	146	0	29	14	189	
14-15	1	4	3	160	0	71	12	243	
15-16	5	8	8	185	1	64	17	267	
16-17	1	3	12	233	1	65	16	315	
17-18	0	6	12	300	3	61	10	374	
18-19	3	4	6	276	0	40	4	320	
昼間計	16	57	119	2,312	8	656	171	3,147	

合計	観測時間帯	歩行者	自転車	動力付車 二輪	自動車類				自動車類 合計
					乗用車類		貨物車類		
					乗用	バス	小型貨物	普通貨物	
7-8	4	16	37	587	1	103	27	718	
8-9	1	11	22	427	3	105	23	558	
9-10	0	3	14	283	3	119	26	431	
10-11	1	4	9	304	0	157	44	505	
11-12	1	9	16	264	0	114	29	407	
12-13	4	10	18	342	1	79	16	438	
13-14	1	7	19	279	3	97	24	403	
14-15	3	9	14	319	2	123	27	471	
15-16	7	18	20	366	2	130	29	527	
16-17	2	8	22	420	2	145	37	604	
17-18	0	16	23	564	4	111	19	698	
18-19	4	11	16	523	2	91	19	635	
昼間計	28	122	230	4,678	23	1,374	320	6,395	

道路種別：4 主要地方道 路線番号：1003 甲府市川三郷線
 区間番号：14003 中巨摩郡昭和町西条1125
 起点・終点：甲府市国母七丁目9-33 ～ 中巨摩郡昭和町飯喰336
 天候：晴れ 観測区分：人手観測 12時間観測 平日 昼間
 ピーク比率：ピーク交通量 1,268 P/12h：9.1

	観測時間帯	歩行者	自転車	動力付車 二輪	自動車類				自動車類 合計
					乗用車類		貨物車類		
					乗用	バス	小型貨物	普通貨物	
上	7-8	1	64	24	384	0	109	71	564
	8-9	1	141	58	436	3	100	93	632
	9-10	2	20	20	397	2	105	99	603
	10-11	2	12	11	399	1	131	65	596
	11-12	4	25	12	351	2	165	48	566
	12-13	4	20	15	457	1	95	32	585
	13-14	6	32	15	438	1	123	56	618
	14-15	1	27	21	421	4	107	46	578
	15-16	1	30	12	420	2	132	41	595
	16-17	4	24	22	404	0	106	41	551
17-18	4	48	27	484	2	104	26	616	
18-19	4	33	26	534	0	86	9	629	
昼間計	34	476	263	5,125	18	1,363	627	7,133	

	観測時間帯	歩行者	自転車	動力付車 二輪	自動車類				自動車類 合計
					乗用車類		貨物車類		
					乗用	バス	小型貨物	普通貨物	
下	7-8	1	26	23	544	2	101	57	704
	8-9	4	33	20	401	2	90	58	551
	9-10	0	11	8	290	2	109	81	482
	10-11	7	13	12	343	1	112	66	522
	11-12	2	20	6	377	1	103	48	529
	12-13	1	28	18	413	1	102	39	555
	13-14	0	28	21	422	2	104	51	579
	14-15	3	20	21	385	2	81	57	525
	15-16	1	20	16	405	5	111	60	581
	16-17	1	56	18	413	2	114	57	586
17-18	2	87	27	465	1	79	31	576	
18-19	1	80	38	476	0	83	18	577	
昼間計	23	422	228	4,934	21	1,189	623	6,767	

	観測時間帯	歩行者	自転車	動力付車 二輪	自動車類				自動車類 合計
					乗用車類		貨物車類		
					乗用	バス	小型貨物	普通貨物	
合計	7-8	2	90	47	928	2	210	128	1,268
	8-9	5	174	78	837	5	190	151	1,183
	9-10	2	31	28	687	4	214	180	1,085
	10-11	9	25	23	742	2	243	131	1,118
	11-12	6	45	18	728	3	268	96	1,095
	12-13	5	48	33	870	2	197	71	1,140
	13-14	6	60	36	860	3	227	107	1,197
	14-15	4	47	42	806	6	188	103	1,103
	15-16	2	50	28	825	7	243	101	1,176
	16-17	5	80	40	817	2	220	98	1,137
17-18	6	135	54	949	3	183	57	1,192	
18-19	5	113	64	1,010	0	169	27	1,206	
昼間計	57	898	491	10,059	39	2,552	1,250	13,900	

道路種別：4 主要地方道 路線番号：1003 甲府市川三郷線
 区間番号：14003 中巨摩郡昭和町西条1125
 起点・終点：甲府市国母七丁目9-33 ～ 中巨摩郡昭和町飯喰336
 天候：曇り 観測区分：人手観測 12時間観測 休日 昼間
 ピーク比率：ピーク交通量 1,315 P/12h：10.5

	観測時間帯	歩行者	自転車	動力付車 二輪	自動車類				自動車類 合計
					乗用車類		貨物車類		
					乗用	バス	小型貨物	普通貨物	
上	7-8	2	5	5	155	4	42	24	225
	8-9	1	27	19	273	3	30	37	343
	9-10	0	24	12	385	1	61	26	473
	10-11	12	31	18	444	2	45	6	497
	11-12	10	22	13	496	2	46	10	554
	12-13	3	25	12	572	0	38	11	621
	13-14	1	35	16	557	1	44	10	612
	14-15	3	27	12	587	0	36	14	637
	15-16	5	29	13	617	3	40	11	671
	16-17	4	27	12	556	0	41	16	613
17-18	3	26	10	527	3	53	4	587	
18-19	2	13	8	477	3	42	4	526	
昼間計	46	291	150	5,646	22	518	173	6,359	

	観測時間帯	歩行者	自転車	動力付車 二輪	自動車類				自動車類 合計
					乗用車類		貨物車類		
					乗用	バス	小型貨物	普通貨物	
下	7-8	2	1	3	157	3	28	24	212
	8-9	1	15	7	221	4	34	21	280
	9-10	1	2	7	289	3	44	22	358
	10-11	3	12	16	398	0	43	21	462
	11-12	1	29	11	445	1	38	15	499
	12-13	3	21	8	529	1	37	14	581
	13-14	9	29	15	527	0	30	14	571
	14-15	0	37	24	623	0	41	14	678
	15-16	4	44	20	570	1	48	13	632
	16-17	14	29	31	556	2	53	17	628
17-18	1	48	14	534	1	25	11	571	
18-19	0	20	11	586	2	37	16	641	
昼間計	39	287	167	5,435	18	458	202	6,113	

	観測時間帯	歩行者	自転車	動力付車 二輪	自動車類				自動車類 合計
					乗用車類		貨物車類		
					乗用	バス	小型貨物	普通貨物	
合計	7-8	4	6	8	312	7	70	48	437
	8-9	2	42	26	494	7	64	58	623
	9-10	1	26	19	674	4	105	48	831
	10-11	15	43	34	842	2	88	27	959
	11-12	11	51	24	941	3	84	25	1,053
	12-13	6	46	20	1,101	1	75	25	1,202
	13-14	10	64	31	1,084	1	74	24	1,183
	14-15	3	64	36	1,210	0	77	28	1,315
	15-16	9	73	33	1,187	4	88	24	1,303
	16-17	18	56	43	1,112	2	94	33	1,241
17-18	4	74	24	1,061	4	78	15	1,158	
18-19	2	33	19	1,063	5	79	20	1,167	
昼間計	85	578	317	11,081	40	976	375	12,472	

道路種別：4 主要地方道 路線番号：1003 甲府市川三郷線
 区間番号：14004 中巨摩郡昭和町河西1081-1
 起点・終点：中巨摩郡昭和町飯喰336 ～ 中央市西花輪浅原橋東詰
 天候：晴れ 観測区分：人手観測 24時間観測 平日 昼間

観測時間帯	歩行者	自転車	動力付車 二輪	自動車類				自動車類 合計
				乗用車類		貨物車類		
				乗用	バス	小型貨物	普通貨物	
7-8	0	52	23	621	15	128	74	838
8-9	0	14	25	528	2	110	71	711
9-10	0	4	6	439	2	130	97	668
10-11	2	7	4	369	0	138	82	589
11-12	2	3	9	434	1	139	61	635
12-13	1	4	8	415	3	91	51	560
13-14	0	6	4	384	1	120	83	588
14-15	1	13	11	387	3	112	70	572
15-16	3	12	10	385	8	132	77	602
16-17	0	10	6	389	3	134	65	591
17-18	5	11	21	480	3	126	44	653
18-19	3	10	14	574	0	92	37	703
昼間計	17	146	141	5,405	41	1,452	812	7,710

観測時間帯	歩行者	自転車	動力付車 二輪	自動車類				自動車類 合計
				乗用車類		貨物車類		
				乗用	バス	小型貨物	普通貨物	
7-8	1	28	18	518	10	107	61	696
8-9	2	6	19	503	5	113	102	723
9-10	0	4	9	295	1	125	102	523
10-11	1	6	12	326	1	165	78	570
11-12	1	3	11	390	0	130	72	592
12-13	2	5	10	422	0	105	57	584
13-14	1	8	9	405	4	128	79	616
14-15	1	5	8	437	2	137	65	641
15-16	1	12	12	427	6	132	75	640
16-17	3	35	17	498	6	134	68	706
17-18	2	15	16	573	1	102	52	728
18-19	1	20	21	617	0	96	21	734
昼間計	16	147	162	5,411	36	1,474	832	7,753

観測時間帯	歩行者	自転車	動力付車 二輪	自動車類				自動車類 合計
				乗用車類		貨物車類		
				乗用	バス	小型貨物	普通貨物	
7-8	1	80	41	1,139	25	235	135	1,534
8-9	2	20	44	1,031	7	223	173	1,434
9-10	0	8	15	734	3	255	199	1,191
10-11	3	13	16	695	1	303	160	1,159
11-12	3	6	20	824	1	269	133	1,227
12-13	3	9	18	837	3	196	108	1,144
13-14	1	14	13	789	5	248	162	1,204
14-15	2	18	19	824	5	249	135	1,213
15-16	4	24	22	812	14	264	152	1,242
16-17	3	45	23	887	9	268	133	1,297
17-18	7	26	37	1,053	4	228	96	1,381
18-19	4	30	35	1,191	0	188	58	1,437
昼間計	33	293	303	10,816	77	2,926	1,644	15,463

道路種別：4 主要地方道 路線番号：1003 甲府市川三郷線
 区間番号：14004 中巨摩郡昭和町河西1081-1
 天候：晴れ 観測区分：人手観測 24時間観測 平日 夜間
 ピーク比率：ピーク交通量 1,534 P/12h：9.9 P/24h：7.2 昼夜率：1.37

観測時間帯	歩行者	自転車	動力付車 二輪	自動車類				自動車類 合計
				乗用車類		貨物車類		
				乗用	バス	小型貨物	普通貨物	
19-20	2	5	19	456	0	55	27	538
20-21	2	9	1	409	0	40	24	473
21-22	0	2	6	321	0	13	17	351
22-23	1	5	18	207	0	15	19	241
23-24	0	1	5	153	0	9	15	177
0-1	0	1	2	77	0	7	17	101
1-2	0	0	2	61	0	0	22	83
2-3	0	2	0	54	0	3	14	71
3-4	0	0	1	29	0	3	36	68
4-5	0	0	1	31	0	5	25	61
5-6	4	5	0	43	0	2	33	78
6-7	0	4	0	169	1	45	48	263
夜間計	9	34	55	2,010	1	197	297	2,505
日計	26	180	196	7,415	42	1,649	1,109	10,215

観測時間帯	歩行者	自転車	動力付車 二輪	自動車類				自動車類 合計
				乗用車類		貨物車類		
				乗用	バス	小型貨物	普通貨物	
19-20	1	11	19	578	0	54	17	649
20-21	1	8	21	520	0	44	15	579
21-22	0	7	12	425	0	25	14	464
22-23	0	5	22	335	0	20	14	369
23-24	0	1	8	217	0	20	15	252
0-1	0	1	8	165	0	0	15	180
1-2	0	1	3	127	0	6	11	144
2-3	0	0	1	83	0	7	23	113
3-4	0	0	1	45	0	7	21	73
4-5	0	0	0	33	0	6	30	69
5-6	2	2	1	57	0	14	32	103
6-7	3	0	1	170	0	49	55	274
夜間計	7	36	97	2,755	0	252	262	3,269
日計	23	183	259	8,166	36	1,726	1,094	11,022

観測時間帯	歩行者	自転車	動力付車 二輪	自動車類				自動車類 合計
				乗用車類		貨物車類		
				乗用	バス	小型貨物	普通貨物	
19-20	3	16	38	1,034	0	109	44	1,187
20-21	3	17	22	929	0	84	39	1,052
21-22	0	9	18	746	0	38	31	815
22-23	1	10	40	542	0	35	33	610
23-24	0	2	13	370	0	29	30	429
0-1	0	2	10	242	0	7	32	281
1-2	0	1	5	188	0	6	33	227
2-3	0	2	1	137	0	10	37	184
3-4	0	0	2	74	0	10	57	141
4-5	0	0	1	64	0	11	55	130
5-6	6	7	1	100	0	16	65	181
6-7	3	4	1	339	1	94	103	537
夜間計	16	70	152	4,765	1	449	559	5,774
日計	49	363	455	15,581	78	3,375	2,203	21,237

道路種別：4 主要地方道 路線番号：1003 甲府市川三郷線
 区間番号：14004 中巨摩郡昭和町河西1081-1
 起点・終点：中巨摩郡昭和町飯喰336 ～ 中央市西花輪浅原橋東詰
 天候：曇り 観測区分：人手観測 24時間観測 休日 昼間

観測時間帯	歩行者	自転車	動力付車 二輪車	自動車類				自動車類 合計
				乗用車類		貨物車類		
				乗用	バス	小型貨物	普通貨物	
7-8	2	1	2	165	0	35	18	218
8-9	0	3	14	329	2	43	34	408
9-10	1	7	15	347	0	55	17	419
10-11	3	6	7	472	2	64	23	561
11-12	0	17	10	525	1	37	24	587
12-13	5	8	8	531	0	44	12	587
13-14	8	18	10	559	1	47	8	615
14-15	4	20	10	528	0	44	17	589
15-16	5	17	11	546	2	44	15	607
16-17	1	12	13	502	0	44	16	562
17-18	5	14	14	477	2	32	11	522
18-19	0	0	13	455	3	31	7	496
昼間計	34	123	127	5,436	13	520	202	6,171

観測時間帯	歩行者	自転車	動力付車 二輪車	自動車類				自動車類 合計
				乗用車類		貨物車類		
				乗用	バス	小型貨物	普通貨物	
7-8	1	0	1	163	5	31	24	223
8-9	3	0	12	251	3	46	23	323
9-10	1	1	8	342	3	59	21	425
10-11	0	8	11	417	0	58	20	495
11-12	5	6	7	465	0	47	14	526
12-13	5	11	8	537	0	53	15	605
13-14	3	13	6	546	1	53	25	625
14-15	5	26	14	622	0	40	18	680
15-16	2	19	18	668	2	51	17	738
16-17	2	18	19	686	1	62	16	765
17-18	6	17	21	624	1	55	12	692
18-19	0	8	16	610	1	36	10	657
昼間計	33	127	141	5,931	17	591	215	6,754

観測時間帯	歩行者	自転車	動力付車 二輪車	自動車類				自動車類 合計
				乗用車類		貨物車類		
				乗用	バス	小型貨物	普通貨物	
7-8	3	1	3	328	5	66	42	441
8-9	3	3	26	580	5	89	57	731
9-10	2	8	23	689	3	114	38	844
10-11	3	14	18	889	2	122	43	1,056
11-12	5	23	17	990	1	84	38	1,113
12-13	10	19	16	1,068	0	97	27	1,192
13-14	11	31	16	1,105	2	100	33	1,240
14-15	9	46	24	1,150	0	84	35	1,269
15-16	7	36	29	1,214	4	95	32	1,345
16-17	3	30	32	1,188	1	106	32	1,327
17-18	11	31	35	1,101	3	87	23	1,214
18-19	0	8	29	1,065	4	67	17	1,153
昼間計	67	250	268	11,367	30	1,111	417	12,925

道路種別：4 主要地方道 路線番号：1003 甲府市川三郷線
 区間番号：14004 中巨摩郡昭和町河西1081-1
 天候：曇り 観測区分：人手観測 24時間観測 休日 夜間
 ピーク比率：ピーク交通量 1345 P/12h：10.4 P/24h：7.4 昼夜率：1.40

観測時間帯	歩行者	自転車	動力付車 二輪車	自動車類				自動車類 合計
				乗用車類		貨物車類		
				乗用	バス	小型貨物	普通貨物	
19-20	2	3	2	430	2	17	17	466
20-21	2	1	14	345	0	21	12	378
21-22	5	0	4	315	1	8	9	333
22-23	0	0	5	238	0	2	7	247
23-24	2	0	3	161	0	5	9	175
0-1	2	0	1	146	0	14	24	184
1-2	0	1	1	64	0	3	17	84
2-3	5	0	6	38	0	1	17	56
3-4	0	0	2	43	1	5	10	59
4-5	0	0	0	48	0	1	9	58
5-6	0	1	1	54	3	3	10	70
6-7	0	2	1	108	4	17	14	143
夜間計	18	8	40	1,990	11	97	155	2,253
日計	52	131	167	7,426	24	617	357	8,424

観測時間帯	歩行者	自転車	動力付車 二輪車	自動車類				自動車類 合計
				乗用車類		貨物車類		
				乗用	バス	小型貨物	普通貨物	
19-20	3	4	7	580	1	45	8	634
20-21	1	6	10	514	1	13	7	535
21-22	3	4	11	422	0	8	7	437
22-23	3	3	14	307	0	19	7	333
23-24	0	1	4	214	0	11	10	235
0-1	1	2	2	153	0	1	13	167
1-2	0	0	1	99	0	4	10	113
2-3	0	1	3	65	0	7	9	81
3-4	0	0	1	96	0	3	8	107
4-5	0	0	0	57	0	6	10	73
5-6	0	0	2	75	2	5	8	90
6-7	1	0	1	101	0	18	8	127
夜間計	12	21	56	2,683	4	140	105	2,932
日計	45	148	197	8,614	21	731	320	9,686

観測時間帯	歩行者	自転車	動力付車 二輪車	自動車類				自動車類 合計
				乗用車類		貨物車類		
				乗用	バス	小型貨物	普通貨物	
19-20	5	7	9	1,010	3	62	25	1,100
20-21	3	7	24	859	1	34	19	913
21-22	8	4	15	737	1	16	16	770
22-23	3	3	19	545	0	21	14	580
23-24	2	1	7	375	0	16	19	410
0-1	3	2	3	299	0	15	37	351
1-2	0	1	2	163	0	7	27	197
2-3	5	1	9	103	0	8	26	137
3-4	0	0	3	139	1	8	18	166
4-5	0	0	0	105	0	7	19	131
5-6	0	1	3	129	5	8	18	160
6-7	1	2	2	209	4	35	22	270
夜間計	30	29	96	4,673	15	237	260	5,185
日計	97	279	364	16,040	45	1,348	677	18,110

道路種別：4 主要地方道 路線番号：1004 市川三郷鯉沢線
 区間番号：4008 西八代都市川三郷町高田906
 起点・終点：西八代都市川三郷町高田293 ～ 西八代都市川三郷町下大鳥居875-1
 天候：晴れ 観測区分：人手観測 12時間観測 平日 昼間
 ピーク比率：ピーク交通量 1,425 P/12h：13.5

上	観測時間帯	歩行者	自転車	動力付車 二輪	自動車類				自動車類 合計
					乗用車類		貨物車類		
					乗用	バス	小型貨物	普通貨物	
7-8	0	26	37	663	4	133	23	823	
8-9	1	7	9	518	2	93	51	664	
9-10	0	1	3	295	1	63	49	408	
10-11	0	1	7	246	3	85	40	374	
11-12	0	0	7	196	2	67	51	316	
12-13	1	5	6	211	0	56	34	301	
13-14	0	1	8	207	0	81	50	338	
14-15	0	2	6	196	4	93	59	352	
15-16	0	0	10	249	2	113	45	409	
16-17	1	1	12	300	2	147	39	488	
17-18	1	2	12	373	1	135	35	544	
18-19	0	9	11	344	1	84	20	449	
昼間計	4	55	128	3,798	22	1,150	496	5,466	

下	観測時間帯	歩行者	自転車	動力付車 二輪	自動車類				自動車類 合計
					乗用車類		貨物車類		
					乗用	バス	小型貨物	普通貨物	
7-8	0	2	10	441	2	118	41	602	
8-9	0	5	28	369	2	126	42	539	
9-10	2	0	4	211	3	120	61	395	
10-11	0	0	6	203	1	110	48	362	
11-12	0	0	4	229	0	94	54	377	
12-13	0	3	10	185	1	91	27	304	
13-14	0	0	2	192	1	80	40	313	
14-15	0	2	6	212	2	78	37	329	
15-16	0	2	11	241	5	88	34	368	
16-17	0	10	6	268	3	89	32	392	
17-18	2	7	10	393	0	87	33	513	
18-19	1	7	10	471	1	95	10	577	
昼間計	5	38	107	3,415	21	1,176	459	5,071	

計	観測時間帯	歩行者	自転車	動力付車 二輪	自動車類				自動車類 合計
					乗用車類		貨物車類		
					乗用	バス	小型貨物	普通貨物	
7-8	0	28	47	1,104	6	251	64	1,425	
8-9	1	12	37	887	4	219	93	1,203	
9-10	2	1	7	506	4	183	110	803	
10-11	0	1	13	449	4	195	88	736	
11-12	0	0	11	425	2	161	105	693	
12-13	1	8	16	396	1	147	61	605	
13-14	0	1	10	399	1	161	90	651	
14-15	0	4	12	408	6	171	96	681	
15-16	0	2	21	490	7	201	79	777	
16-17	1	11	18	568	5	236	71	880	
17-18	3	9	22	766	1	222	68	1,057	
18-19	1	16	21	815	2	179	30	1,026	
昼間計	9	93	235	7,213	43	2,326	955	10,537	

道路種別：4 主要地方道 路線番号：1004 市川三郷鯉沢線
 区間番号：4008 西八代都市川三郷町高田906
 起点・終点：西八代都市川三郷町高田293 ～ 西八代都市川三郷町下大鳥居875-1
 天候：曇り 観測区分：人手観測 12時間観測 休日 昼間
 ピーク比率：ピーク交通量 787 P/12h：10.3

上	観測時間帯	歩行者	自転車	動力付車 二輪	自動車類				自動車類 合計
					乗用車類		貨物車類		
					乗用	バス	小型貨物	普通貨物	
7-8	0	0	3	223	2	48	14	287	
8-9	0	1	3	284	1	38	14	337	
9-10	1	1	6	285	0	51	11	347	
10-11	0	4	9	321	1	48	6	376	
11-12	0	0	7	335	1	52	9	397	
12-13	0	4	4	287	0	38	2	327	
13-14	0	0	6	326	0	43	4	373	
14-15	0	1	10	281	2	23	11	317	
15-16	2	1	12	345	1	42	6	394	
16-17	0	0	7	318	2	34	6	360	
17-18	0	1	4	282	0	24	3	309	
18-19	1	0	1	231	0	16	2	249	
昼間計	4	13	72	3,518	10	457	88	4,073	

下	観測時間帯	歩行者	自転車	動力付車 二輪	自動車類				自動車類 合計
					乗用車類		貨物車類		
					乗用	バス	小型貨物	普通貨物	
7-8	0	0	2	125	1	32	8	166	
8-9	0	2	3	164	2	35	8	209	
9-10	0	0	12	197	5	41	3	246	
10-11	1	0	6	215	1	46	8	270	
11-12	0	0	3	253	0	29	3	285	
12-13	0	1	5	242	2	33	2	279	
13-14	0	3	3	272	1	28	1	302	
14-15	0	2	7	302	0	47	6	355	
15-16	3	2	8	300	2	47	6	355	
16-17	1	2	5	365	2	54	6	427	
17-18	1	1	11	310	3	45	3	361	
18-19	0	4	6	288	0	22	5	315	
昼間計	6	17	71	3,033	19	459	59	3,570	

計	観測時間帯	歩行者	自転車	動力付車 二輪	自動車類				自動車類 合計
					乗用車類		貨物車類		
					乗用	バス	小型貨物	普通貨物	
7-8	0	0	5	348	3	80	22	453	
8-9	0	3	6	448	3	73	22	546	
9-10	1	1	18	482	5	92	14	593	
10-11	1	4	15	536	2	94	14	646	
11-12	0	0	10	588	1	81	12	682	
12-13	0	5	9	529	2	71	4	606	
13-14	0	3	9	598	1	71	5	675	
14-15	0	3	17	583	2	70	17	672	
15-16	5	3	20	645	3	89	12	749	
16-17	1	2	12	683	4	88	12	787	
17-18	1	2	15	592	3	69	6	670	
18-19	1	4	7	519	0	38	7	564	
昼間計	10	30	143	6,551	29	916	147	7,643	

道路種別：4 主要地方道 路線番号：1004 市川三郷鯉沢線
 区間番号：4009 南巨摩郡鯉沢町駅前通二丁目3980-5
 起点・終点：西八代都市川三郷町黒沢898 ～ 南巨摩郡鯉沢町鯉沢1517
 天候：晴れ 観測区分：人手観測 12時間観測 平日 昼間
 ピーク比率：ピーク交通量 522 P/12h：12.5

観測時間帯		歩行者	自転車	動力付車 二輪	自動車類				自動車類 合計
					乗用車類		貨物車類		
					乗用	バス	小型貨物	普通貨物	
上	7-8	4	9	15	195	5	49	12	261
	8-9	6	2	4	163	3	30	21	217
	9-10	3	0	3	87	1	29	27	144
	10-11	2	0	2	70	3	27	29	129
	11-12	1	0	4	73	2	19	30	124
	12-13	0	2	3	86	1	34	17	138
り	13-14	1	3	7	73	0	32	31	136
	14-15	1	2	7	75	2	42	33	152
	15-16	0	1	4	98	2	50	20	170
	16-17	4	4	3	111	3	60	19	193
	17-18	8	5	4	138	1	53	17	209
	18-19	0	2	2	130	2	52	9	193
	昼間計	30	30	58	1,299	25	477	265	2,066

観測時間帯		歩行者	自転車	動力付車 二輪	自動車類				自動車類 合計
					乗用車類		貨物車類		
					乗用	バス	小型貨物	普通貨物	
下	7-8	6	8	3	175	3	54	29	261
	8-9	3	8	10	155	2	61	25	243
	9-10	1	1	2	97	4	43	31	175
	10-11	1	1	5	90	1	37	33	161
	11-12	0	1	4	81	0	51	19	151
	12-13	5	7	10	84	0	33	22	139
り	13-14	0	1	1	95	1	46	22	164
	14-15	3	0	7	87	1	39	21	148
	15-16	2	2	9	88	4	42	16	150
	16-17	7	4	3	104	4	39	10	157
	17-18	3	0	2	127	1	32	10	170
	18-19	3	3	3	145	1	41	2	189
	昼間計	34	36	59	1,328	22	518	240	2,108

観測時間帯		歩行者	自転車	動力付車 二輪	自動車類				自動車類 合計
					乗用車類		貨物車類		
					乗用	バス	小型貨物	普通貨物	
合	7-8	10	17	18	370	8	103	41	522
	8-9	9	10	14	318	5	91	46	460
	9-10	4	1	5	184	5	72	58	319
	10-11	3	1	7	160	4	64	62	290
	11-12	1	1	8	154	2	70	49	275
	12-13	5	9	13	170	1	67	39	277
	13-14	1	4	8	168	1	78	53	300
計	14-15	4	2	14	162	3	81	54	300
	15-16	2	3	13	186	6	92	36	320
	16-17	11	8	6	215	7	99	29	350
	17-18	11	5	6	265	2	85	27	379
	18-19	3	5	5	275	3	93	11	382
	昼間計	64	66	117	2,627	47	995	505	4,174

道路種別：4 主要地方道 路線番号：1004 市川三郷鯉沢線
 区間番号：14008 西八代都市川三郷町市川大門729-7
 起点・終点：西八代都市川三郷町市川大門1378 ～ 西八代都市川三郷町黒沢898
 天候：晴れ 観測区分：人手観測 12時間観測 平日 昼間
 ピーク比率：ピーク交通量 823 P/12h：10.8

観測時間帯		歩行者	自転車	動力付車 二輪	自動車類				自動車類 合計
					乗用車類		貨物車類		
					乗用	バス	小型貨物	普通貨物	
上	7-8	5	19	20	335	0	64	8	407
	8-9	3	22	14	305	0	69	12	386
	9-10	3	5	5	198	2	81	11	292
	10-11	0	8	11	156	0	76	13	245
	11-12	8	9	8	154	0	79	16	249
	12-13	8	9	13	212	1	62	7	282
り	13-14	1	7	10	162	3	97	8	270
	14-15	1	4	16	168	2	79	11	260
	15-16	3	5	10	197	0	87	10	294
	16-17	9	6	9	217	0	79	14	310
	17-18	4	6	10	272	2	77	9	360
	18-19	5	9	5	276	0	38	3	317
	昼間計	50	109	131	2,652	10	888	122	3,672

観測時間帯		歩行者	自転車	動力付車 二輪	自動車類				自動車類 合計
					乗用車類		貨物車類		
					乗用	バス	小型貨物	普通貨物	
下	7-8	10	12	15	259	3	59	14	335
	8-9	5	6	10	267	1	87	13	368
	9-10	3	3	4	183	1	104	17	305
	10-11	2	2	8	160	0	94	30	284
	11-12	1	9	11	134	0	101	15	250
	12-13	4	7	15	217	0	80	12	309
り	13-14	2	3	9	178	2	85	6	271
	14-15	2	6	13	177	1	93	16	287
	15-16	2	5	14	244	2	79	9	334
	16-17	6	10	8	239	0	90	18	347
	17-18	6	12	10	368	1	85	9	463
	18-19	3	13	10	371	0	56	1	428
	昼間計	46	88	127	2,797	11	1,013	160	3,981

観測時間帯		歩行者	自転車	動力付車 二輪	自動車類				自動車類 合計
					乗用車類		貨物車類		
					乗用	バス	小型貨物	普通貨物	
合	7-8	15	31	35	594	3	123	22	742
	8-9	8	28	24	572	1	156	25	754
	9-10	6	8	9	381	3	185	28	597
	10-11	2	10	19	316	0	170	43	529
	11-12	9	18	19	288	0	180	31	499
	12-13	12	16	28	429	1	142	19	591
	13-14	3	10	19	340	5	182	14	541
計	14-15	3	10	29	345	3	172	27	547
	15-16	5	10	24	441	2	166	19	628
	16-17	15	16	17	456	0	169	32	657
	17-18	10	18	20	640	3	162	18	823
	18-19	8	22	15	647	0	94	4	745
	昼間計	96	197	258	5,449	21	1,901	282	7,653

道路種別：4 主要地方道 路線番号：1005 甲府南アルプス線
 区間番号：4012 甲府市富竹一丁目10-33
 起点・終点：甲府市上石田二丁目2-10 ～ 甲斐市西八幡4422
 天候：晴れ 観測区分：人手観測 12時間観測 平日 昼間
 ピーク比率：ピーク交通量 777 P/12h：10.7

* ピーク時

	観測時間帯	歩行者	自転車	動力付車 二輪	自動車類				自動車類 合計
					乗用車類		貨物車類		
					乗用	バス	小型貨物	普通貨物	
上	7-8	2	11	28	315	3	40	6	364
	8-9	1	33	49	480	9	61	21	571
	9-10	1	6	16	238	2	34	29	303
	10-11	2	8	21	209	0	55	19	283
	11-12	3	8	18	210	0	43	11	264
	12-13	1	11	13	195	0	27	9	231
	13-14	3	4	14	210	0	40	13	263
	14-15	1	9	12	211	0	41	5	257
	15-16	4	11	17	216	0	46	13	275
	16-17	4	7	13	224	2	43	9	278
り	17-18	2	19	15	312	0	45	1	358
	18-19	3	13	12	323	0	45	3	371
	昼間計	27	140	228	3,143	16	520	139	3,818

	観測時間帯	歩行者	自転車	動力付車 二輪	自動車類				自動車類 合計
					乗用車類		貨物車類		
					乗用	バス	小型貨物	普通貨物	
下	7-8	8	5	6	152	0	27	7	186
	8-9	4	4	9	165	0	33	8	206
	9-10	0	4	11	194	3	43	19	259
	10-11	2	12	15	201	0	57	24	282
	11-12	3	13	18	208	0	57	15	280
	12-13	1	7	13	192	0	56	6	254
	13-14	3	8	18	186	0	51	11	248
	14-15	4	13	22	237	0	36	9	282
	15-16	7	18	26	254	2	34	14	304
	16-17	3	20	10	267	1	46	12	326
り	17-18	1	21	32	349	0	59	7	415
	18-19	4	16	36	351	1	44	3	399
	昼間計	40	141	216	2,756	7	543	135	3,441

	観測時間帯	歩行者	自転車	動力付車 二輪	自動車類				自動車類 合計
					乗用車類		貨物車類		
					乗用	バス	小型貨物	普通貨物	
合計	7-8	10	16	34	467	3	67	13	550
	8-9	5	37	58	645	9	94	29	777
	9-10	1	10	27	432	5	77	48	562
	10-11	4	20	36	410	0	112	43	565
	11-12	6	21	36	418	0	100	26	544
	12-13	2	18	26	387	0	83	15	485
	13-14	6	12	32	396	0	91	24	511
	14-15	5	22	34	448	0	77	14	539
	15-16	11	29	43	470	2	80	27	579
	16-17	7	27	23	491	3	89	21	604
	17-18	3	40	47	661	0	104	8	773
	18-19	7	29	48	674	1	89	6	770
	昼間計	67	281	444	5,899	23	1,063	274	7,259

道路種別：4 主要地方道 路線番号：1005 甲府南アルプス線
 区間番号：4013 南アルプス市上今諏訪開国橋西詰
 起点・終点：甲斐市西八幡4422 ～ 南アルプス市上今諏訪1330
 天候：晴れ 観測区分：人手観測 12時間観測 平日 昼間
 ピーク比率：ピーク交通量 3,616 P/12h：11.0

* ピーク時

観測時間帯	歩行者	自転車	動力付車 二輪	自動車類				自動車類 合計
				乗用車類		貨物車類		
				乗用	バス	小型貨物	普通貨物	
7-8	3	49	80	1,570	12	141	60	1,783
8-9	0	100	94	1,274	17	307	139	1,737
9-10	0	6	38	877	9	189	143	1,218
10-11	2	2	21	837	5	213	114	1,169
11-12	0	6	12	760	3	238	128	1,129
12-13	3	8	27	762	5	173	73	1,013
13-14	0	6	21	795	8	201	101	1,105
14-15	1	9	15	804	3	224	115	1,146
15-16	0	8	21	799	9	288	112	1,208
16-17	1	20	27	945	8	331	100	1,384
17-18	0	11	54	1,219	8	420	93	1,740
18-19	2	10	22	1,318	5	197	65	1,585
昼間計	12	235	432	11,960	92	2,922	1,243	16,217

観測時間帯	歩行者	自転車	動力付車 二輪	自動車類				自動車類 合計
				乗用車類		貨物車類		
				乗用	バス	小型貨物	普通貨物	
7-8	0	10	50	1,401	13	307	112	1,833
8-9	3	27	49	1,168	8	294	164	1,634
9-10	1	3	13	714	7	292	162	1,175
10-11	0	2	12	705	5	319	144	1,173
11-12	0	6	19	698	2	244	119	1,063
12-13	1	31	24	806	2	203	80	1,091
13-14	1	37	23	773	5	260	106	1,144
14-15	0	13	24	820	1	278	146	1,245
15-16	1	23	23	912	13	272	140	1,337
16-17	0	36	43	1,009	6	244	123	1,382
17-18	0	27	41	1,344	5	277	67	1,693
18-19	1	23	63	1,516	9	272	46	1,843
昼間計	8	238	384	11,866	76	3,262	1,409	16,613

観測時間帯	歩行者	自転車	動力付車 二輪	自動車類				自動車類 合計
				乗用車類		貨物車類		
				乗用	バス	小型貨物	普通貨物	
7-8	3	59	130	2,971	25	448	172	3,616
8-9	3	127	143	2,442	25	601	303	3,371
9-10	1	9	51	1,591	16	481	305	2,393
10-11	2	4	33	1,542	10	532	258	2,342
11-12	0	12	31	1,458	5	482	247	2,192
12-13	4	39	51	1,568	7	376	153	2,104
13-14	1	43	44	1,568	13	461	207	2,249
14-15	1	22	39	1,624	4	502	261	2,391
15-16	1	31	44	1,711	22	560	252	2,545
16-17	1	56	70	1,954	14	575	223	2,766
17-18	0	38	95	2,563	13	697	160	3,433
18-19	3	33	85	2,834	14	469	111	3,428
昼間計	20	473	816	23,826	168	6,184	2,652	32,830

道路種別：4 主要地方道 路線番号：1005 甲府南アルプス線
 区間番号：4013 南アルプス市上今諏訪開国橋西詰
 起点・終点：甲斐市西八幡4422 ～ 南アルプス市上今諏訪1330
 天候：曇り 観測区分：人手観測 12時間観測 休日 昼間
 ピーク比率：ピーク交通量 2,925 P/12h：10.5

* ピーク時

観測時間帯	歩行者	自転車	動力付車 二輪	自動車類				自動車類 合計
				乗用車類		貨物車類		
				乗用	バス	小型貨物	普通貨物	
7-8	3	19	20	390	8	80	13	491
8-9	0	139	9	791	6	83	32	912
9-10	1	11	28	830	5	133	13	981
10-11	2	11	22	1,118	4	124	27	1,273
11-12	3	5	29	1,232	1	99	21	1,353
12-13	0	11	24	1,211	2	90	23	1,326
13-14	0	18	34	1,296	1	99	23	1,419
14-15	0	13	29	1,158	3	114	23	1,298
15-16	1	14	27	1,262	5	103	25	1,395
16-17	1	6	28	1,206	4	128	19	1,357
17-18	4	7	20	1,262	2	100	17	1,381
18-19	0	6	31	983	5	85	22	1,095
昼間計	15	130	326	12,739	46	1,238	258	14,281

観測時間帯	歩行者	自転車	動力付車 二輪	自動車類				自動車類 合計
				乗用車類		貨物車類		
				乗用	バス	小型貨物	普通貨物	
7-8	2	2	5	406	6	89	23	524
8-9	0	0	7	617	2	99	37	755
9-10	0	3	16	791	9	100	25	925
10-11	3	2	24	935	3	134	21	1,093
11-12	5	10	22	957	3	84	23	1,067
12-13	0	10	14	994	4	92	14	1,104
13-14	0	14	31	1,163	1	95	33	1,292
14-15	0	22	23	1,192	2	105	17	1,316
15-16	4	13	32	1,315	2	82	18	1,417
16-17	2	22	41	1,421	5	119	23	1,568
17-18	2	12	29	1,236	5	108	12	1,361
18-19	2	14	35	1,075	6	100	11	1,192
昼間計	20	124	279	12,102	48	1,207	257	13,614

観測時間帯	歩行者	自転車	動力付車 二輪	自動車類				自動車類 合計
				乗用車類		貨物車類		
				乗用	バス	小型貨物	普通貨物	
7-8	5	21	25	796	14	169	36	1,015
8-9	0	9	41	1,408	8	182	69	1,667
9-10	1	14	44	1,621	14	233	38	1,906
10-11	5	13	46	2,053	7	258	48	2,366
11-12	8	15	51	2,189	4	183	44	2,420
12-13	0	21	38	2,205	6	182	37	2,430
13-14	0	32	65	2,459	2	194	56	2,711
14-15	0	35	52	2,350	5	219	40	2,614
15-16	5	27	59	2,577	7	185	43	2,812
16-17	3	28	69	2,627	9	247	42	2,925
17-18	6	19	49	2,498	7	208	29	2,742
18-19	2	20	66	2,058	11	185	33	2,287
昼間計	35	254	605	24,841	94	2,445	515	27,895

道路種別：4 主要地方道 路線番号：1005 甲府南アルプス線
 区間番号：4014 南アルプス市十五所117
 起点・終点：南アルプス市上今諏訪1330 ～ 南アルプス市小笠原1558
 天候：晴れ 観測区分：人手観測 12時間観測 平日 昼間
 ピーク比率：ピーク交通量 1,003 P/12h：10.2

* ピーク時

上	観測時間帯	歩行者	自転車	動力付車 二輪	自動車類				自動車類 合計
					乗用車類		貨物車類		
					乗用	バス	小型貨物	普通貨物	
7-8	0	31	40	382	7	85	9	483	
8-9	0	15	24	266	4	65	13	348	
9-10	0	2	6	253	2	75	34	364	
10-11	0	0	7	251	2	94	22	369	
11-12	0	3	9	268	3	93	27	391	
12-13	0	5	11	306	3	68	11	388	
13-14	0	0	6	261	1	83	31	376	
14-15	0	1	13	309	5	97	15	426	
15-16	3	6	7	269	9	95	22	395	
16-17	0	13	10	292	5	88	13	398	
17-18	2	6	9	303	4	71	16	394	
18-19	0	15	5	389	2	64	7	462	
昼間計	5	97	147	3,549	47	978	220	4,794	

下	観測時間帯	歩行者	自転車	動力付車 二輪	自動車類				自動車類 合計
					乗用車類		貨物車類		
					乗用	バス	小型貨物	普通貨物	
7-8	0	3	9	284	12	46	10	352	
8-9	0	15	6	330	4	68	24	426	
9-10	0	3	2	279	3	90	31	403	
10-11	0	3	4	273	3	114	28	418	
11-12	1	3	6	267	1	91	27	386	
12-13	0	2	12	267	2	64	20	353	
13-14	0	13	12	241	3	81	19	344	
14-15	0	9	4	291	2	98	23	414	
15-16	0	6	10	310	5	65	22	402	
16-17	1	13	19	323	5	92	17	437	
17-18	0	8	35	416	5	84	12	517	
18-19	1	12	26	456	3	72	10	541	
昼間計	3	90	145	3,737	48	965	243	4,993	

計	観測時間帯	歩行者	自転車	動力付車 二輪	自動車類				自動車類 合計
					乗用車類		貨物車類		
					乗用	バス	小型貨物	普通貨物	
7-8	0	34	49	666	19	131	19	835	
8-9	0	30	30	596	8	133	37	774	
9-10	0	5	8	532	5	165	65	767	
10-11	0	3	11	524	5	208	50	787	
11-12	1	6	15	535	4	184	54	777	
12-13	0	7	23	573	5	132	31	741	
13-14	0	13	18	502	4	164	50	720	
14-15	0	10	17	600	7	195	38	840	
15-16	3	12	17	579	14	160	44	797	
16-17	1	26	29	615	10	180	30	835	
17-18	2	14	44	719	9	155	28	911	
18-19	1	27	31	845	5	136	17	1,003	
昼間計	8	187	292	7,286	95	1,943	463	9,787	

道路種別：4 主要地方道 路線番号：1005 甲府南アルプス線
 区間番号：4014 南アルプス市十五所117
 起点・終点：南アルプス市上今諏訪1330 ～ 南アルプス市小笠原1558
 天候：曇り 観測区分：人手観測 12時間観測 休日 昼間
 ピーク比率：ピーク交通量 1,079 P/12h：10.8

* ピーク時

上	観測時間帯	歩行者	自転車	動力付車 二輪	自動車類				自動車類 合計
					乗用車類		貨物車類		
					乗用	バス	小型貨物	普通貨物	
7-8	0	2	8	120	5	24	5	154	
8-9	0	10	8	210	5	37	10	262	
9-10	0	2	15	262	3	43	4	312	
10-11	0	1	9	340	3	39	7	389	
11-12	0	3	12	429	1	48	4	482	
12-13	0	2	9	453	1	31	4	489	
13-14	0	5	11	416	1	30	9	456	
14-15	0	2	13	468	3	33	8	512	
15-16	0	4	5	457	2	39	9	507	
16-17	0	4	11	473	3	37	5	518	
17-18	0	11	11	447	2	33	4	486	
18-19	0	1	8	418	1	15	3	437	
昼間計	0	47	120	4,493	30	409	72	5,004	

下	観測時間帯	歩行者	自転車	動力付車 二輪	自動車類				自動車類 合計
					乗用車類		貨物車類		
					乗用	バス	小型貨物	普通貨物	
7-8	0	0	2	134	1	18	2	155	
8-9	0	1	1	186	1	22	11	220	
9-10	0	2	5	273	5	42	10	330	
10-11	0	1	5	351	1	37	4	393	
11-12	0	1	8	371	1	35	4	411	
12-13	0	8	13	401	3	34	2	440	
13-14	0	7	10	469	1	41	9	520	
14-15	0	2	15	464	2	31	1	498	
15-16	0	7	11	523	1	43	2	569	
16-17	1	13	14	517	2	38	4	561	
17-18	0	5	15	437	5	35	1	478	
18-19	1	4	17	392	2	28	9	431	
昼間計	2	51	116	4,518	25	404	59	5,006	

計	観測時間帯	歩行者	自転車	動力付車 二輪	自動車類				自動車類 合計
					乗用車類		貨物車類		
					乗用	バス	小型貨物	普通貨物	
7-8	0	2	10	254	6	42	7	309	
8-9	0	11	9	396	6	59	21	482	
9-10	0	4	20	535	8	85	14	642	
10-11	0	2	14	691	4	76	11	782	
11-12	0	4	20	800	2	83	8	893	
12-13	0	10	22	854	4	65	6	929	
13-14	0	12	21	885	2	71	18	976	
14-15	0	4	28	932	5	64	9	1,010	
15-16	0	11	16	980	3	82	11	1,076	
16-17	1	17	25	990	5	75	9	1,079	
17-18	0	16	26	884	7	68	5	964	
18-19	1	5	25	810	3	43	12	868	
昼間計	2	98	236	9,011	55	813	131	10,010	

道路種別：4 主要地方道 路線番号：1005 甲府南アルプス線
 区間番号：4015 甲斐市万才67
 起点・終点：甲府市富竹一丁目3-23 ～ 甲斐市西八幡4427
 天候：晴れ 観測区分：人手観測 12時間観測 平日 昼間
 ピーク比率：ピーク交通量 782 P/12h：11.5

* ピーク時

上 り	観測 時間帯	歩行者	自転車	動力付 二輪車	自動車類				自動車類 合計
					乗用車類		貨物車類		
					乗用	バス	小型貨物	普通貨物	
7-8	1	28	31	301	5	79	17	402	
8-9	8	84	83	352	11	84	28	475	
9-10	5	9	17	217	2	54	36	309	
10-11	0	5	14	187	4	65	27	283	
11-12	0	0	3	162	1	68	13	244	
12-13	5	9	8	147	1	57	7	212	
13-14	1	6	12	151	1	62	18	232	
14-15	0	8	6	158	3	62	18	241	
15-16	0	3	10	171	8	64	13	256	
16-17	2	4	11	181	3	79	27	290	
17-18	1	6	11	265	4	72	15	356	
18-19	2	4	20	272	3	51	6	332	
昼間計	25	166	226	2,564	46	797	225	3,632	

下 り	観測 時間帯	歩行者	自転車	動力付 二輪車	自動車類				自動車類 合計
					乗用車類		貨物車類		
					乗用	バス	小型貨物	普通貨物	
7-8	2	3	8	282	6	45	12	345	
8-9	1	9	9	221	4	49	33	307	
9-10	1	2	5	153	6	45	13	217	
10-11	2	4	8	138	2	67	18	225	
11-12	1	4	14	144	2	66	13	225	
12-13	6	5	9	147	3	53	8	211	
13-14	1	8	8	140	1	57	11	209	
14-15	2	4	9	144	2	47	13	206	
15-16	0	6	10	158	3	50	11	222	
16-17	3	22	21	210	3	56	20	289	
17-18	2	18	13	310	4	66	5	385	
18-19	3	24	38	301	4	36	5	346	
昼間計	24	109	152	2,348	40	637	162	3,187	

合 計	観測 時間帯	歩行者	自転車	動力付 二輪車	自動車類				自動車類 合計
					乗用車類		貨物車類		
					乗用	バス	小型貨物	普通貨物	
7-8	3	31	39	583	11	124	29	747	
8-9	9	93	92	573	15	133	61	782	
9-10	6	11	22	370	8	99	49	526	
10-11	2	9	22	325	6	132	45	508	
11-12	1	4	17	306	3	134	26	469	
12-13	11	14	17	294	4	110	15	423	
13-14	2	14	20	291	2	119	29	441	
14-15	2	12	15	302	5	109	31	447	
15-16	0	9	20	329	11	114	24	478	
16-17	5	26	32	391	6	135	47	579	
17-18	3	24	24	575	8	138	20	741	
18-19	5	28	58	573	7	87	11	678	
昼間計	49	275	378	4,912	86	1,434	387	6,819	

道路種別：4 主要地方道 路線番号：1005 甲府南アルプス線
 区間番号：14012 甲府市貢川本町8-29
 起点・終点：甲府市上石田一丁目13-10 ～ 中巨摩郡昭和町西条新田671
 天候：晴れ 観測区分：人手観測 12時間観測 平日 昼間
 ピーク比率：ピーク交通量 2,427 P/12h：9.7

観測時間帯		歩行者	自転車	動力付車 二輪	自動車類				自動車類 合計
					乗用車類		貨物車類		
					乗用	バス	小型貨物	普通貨物	
上	7-8	172	75	46	728	5	125	44	902
	8-9	35	175	83	610	1	143	71	825
	9-10	9	28	26	729	5	190	73	997
	10-11	2	24	24	678	8	171	60	917
	11-12	4	18	14	636	3	156	65	860
	12-13	5	33	34	708	4	138	42	892
	13-14	6	19	20	688	2	176	58	924
り	14-15	7	26	25	660	3	165	61	889
	15-16	71	35	20	746	5	202	56	1,009
	16-17	15	40	20	776	1	188	42	1,007
	17-18	10	53	32	893	4	190	31	1,118
	18-19	12	31	28	944	2	148	16	1,110
	昼間計	348	557	372	8,796	43	1,992	619	11,450

観測時間帯		歩行者	自転車	動力付車 二輪	自動車類				自動車類 合計
					乗用車類		貨物車類		
					乗用	バス	小型貨物	普通貨物	
下	7-8	126	33	40	1,047	4	148	36	1,235
	8-9	7	54	27	848	3	157	53	1,061
	9-10	4	20	13	818	2	193	78	1,091
	10-11	9	19	29	783	0	204	64	1,051
	11-12	3	37	27	804	5	232	59	1,100
	12-13	0	24	20	769	2	167	44	982
	13-14	7	30	28	852	2	169	58	1,081
り	14-15	0	25	25	814	4	225	68	1,111
	15-16	121	18	38	864	6	178	59	1,107
	16-17	33	80	54	965	2	214	73	1,254
	17-18	11	59	67	1,044	3	202	42	1,291
	18-19	10	66	69	1,152	0	140	25	1,317
	昼間計	331	465	437	10,760	33	2,229	659	13,681

観測時間帯		歩行者	自転車	動力付車 二輪	自動車類				自動車類 合計
					乗用車類		貨物車類		
					乗用	バス	小型貨物	普通貨物	
合	7-8	298	108	86	1,775	9	273	80	2,137
	8-9	42	229	110	1,458	4	300	124	1,886
	9-10	13	48	39	1,547	7	383	151	2,088
	10-11	11	43	53	1,461	8	375	124	1,968
	11-12	7	55	41	1,440	8	388	124	1,960
	12-13	5	57	54	1,477	6	305	86	1,874
	13-14	13	49	48	1,540	4	345	116	2,005
計	14-15	7	51	50	1,474	7	390	129	2,000
	15-16	192	53	58	1,610	11	380	115	2,116
	16-17	48	120	74	1,741	3	402	115	2,261
	17-18	21	112	99	1,937	7	392	73	2,409
	18-19	22	97	97	2,096	2	288	41	2,427
	昼間計	679	1,022	809	19,556	76	4,221	1,278	25,131

道路種別：4 主要地方道 路線番号：1005 甲府南アルプス線
 区間番号：14012 甲府市貢川本町8-29
 起点・終点：甲府市上石田一丁目13-10 ～ 中巨摩郡昭和町西条新田671
 天候：曇り 観測区分：人手観測 12時間観測 休日 昼間
 ピーク比率：ピーク交通量 2,202 P/12h：10.5

観測時間帯		歩行者	自転車	動力付車 二輪	自動車類				自動車類 合計
					乗用車類		貨物車類		
					乗用	バス	小型貨物	普通貨物	
上	7-8	15	25	11	290	1	40	15	346
	8-9	9	59	25	625	4	71	17	717
	9-10	10	31	13	559	5	86	19	669
	10-11	9	25	14	630	7	62	12	711
	11-12	13	28	14	659	5	56	12	732
	12-13	8	36	23	765	5	43	15	828
	13-14	7	48	18	788	7	47	19	861
り	14-15	5	43	15	861	2	53	17	933
	15-16	16	41	36	916	1	46	12	975
	16-17	5	34	28	889	1	50	9	949
	17-18	14	43	27	894	2	52	9	957
	18-19	6	21	26	716	5	49	8	778
	昼間計	117	434	250	8,592	45	655	164	9,456

観測時間帯		歩行者	自転車	動力付車 二輪	自動車類				自動車類 合計
					乗用車類		貨物車類		
					乗用	バス	小型貨物	普通貨物	
下	7-8	10	6	9	325	7	52	12	396
	8-9	9	19	15	551	2	57	18	628
	9-10	3	18	14	732	3	69	14	818
	10-11	17	50	28	812	2	83	19	916
	11-12	13	28	11	870	8	66	9	953
	12-13	15	53	32	984	0	43	7	1,034
	13-14	3	30	34	1,064	3	56	12	1,135
り	14-15	14	46	32	1,084	5	61	7	1,157
	15-16	4	34	46	1,151	7	57	12	1,227
	16-17	7	34	32	1,080	5	71	18	1,174
	17-18	9	49	32	1,111	2	66	8	1,187
	18-19	9	18	34	816	3	42	8	869
	昼間計	113	385	319	10,580	47	723	144	11,494

観測時間帯		歩行者	自転車	動力付車 二輪	自動車類				自動車類 合計
					乗用車類		貨物車類		
					乗用	バス	小型貨物	普通貨物	
合	7-8	25	31	20	615	8	92	27	742
	8-9	18	78	40	1,176	6	128	35	1,345
	9-10	13	49	27	1,291	8	155	33	1,487
	10-11	26	75	42	1,442	9	145	31	1,627
	11-12	26	56	25	1,529	13	122	21	1,685
	12-13	23	89	55	1,749	5	86	22	1,862
	13-14	10	78	52	1,852	10	103	31	1,996
計	14-15	19	89	47	1,945	7	114	24	2,090
	15-16	20	75	82	2,067	8	103	24	2,202
	16-17	12	68	60	1,969	6	121	27	2,123
	17-18	23	92	59	2,005	4	118	17	2,144
	18-19	15	39	60	1,532	8	91	16	1,647
	昼間計	230	819	569	19,172	92	1,378	308	20,950

道路種別：4 主要地方道 路線番号：1005 甲府南アルプス線
 区間番号：14015 甲斐市西八幡1625
 起点・終点：中巨摩郡昭和町西条新田671 ～ 甲斐市西八幡農林高入口
 天候：晴れ 観測区分：人手観測 24時間観測 平日 昼間

観測時間帯	歩行者	自転車	動力付車 二輪	自動車類				自動車類 合計
				乗用車類		貨物車類		
				乗用	バス	小型貨物	普通貨物	
7-8	1	20	46	936	2	188	57	1,183
8-9	2	44	65	927	6	181	90	1,204
9-10	1	13	14	770	3	194	84	1,051
10-11	0	2	12	639	1	189	70	899
11-12	0	2	13	578	1	167	78	824
12-13	0	3	22	653	4	125	47	829
13-14	1	2	13	601	3	189	71	864
14-15	0	7	14	676	4	169	79	928
15-16	1	3	13	611	7	214	61	893
16-17	0	1	24	706	4	234	72	1,016
17-18	1	10	36	848	5	245	47	1,145
18-19	0	5	30	943	1	164	22	1,130
昼間計	7	112	302	8,888	41	2,259	778	11,966

観測時間帯	歩行者	自転車	動力付車 二輪	自動車類				自動車類 合計
				乗用車類		貨物車類		
				乗用	バス	小型貨物	普通貨物	
7-8	2	38	31	865	1	181	59	1,106
8-9	2	86	34	750	5	197	98	1,050
9-10	8	29	8	457	0	160	61	678
10-11	1	3	9	544	2	213	79	838
11-12	0	2	10	514	0	157	64	735
12-13	1	29	8	616	2	154	58	830
13-14	0	27	10	663	4	159	76	902
14-15	1	9	16	708	5	202	72	987
15-16	0	22	26	678	7	170	85	940
16-17	1	32	28	753	4	194	79	1,030
17-18	1	23	23	915	4	209	53	1,181
18-19	0	19	40	1,093	3	174	33	1,303
昼間計	17	319	243	8,556	37	2,170	817	11,580

観測時間帯	歩行者	自転車	動力付車 二輪	自動車類				自動車類 合計
				乗用車類		貨物車類		
				乗用	バス	小型貨物	普通貨物	
7-8	3	58	77	1,801	3	369	116	2,289
8-9	4	130	99	1,677	11	378	188	2,254
9-10	9	42	22	1,227	3	354	145	1,729
10-11	1	5	21	1,183	3	402	149	1,737
11-12	0	4	23	1,092	1	324	142	1,559
12-13	1	32	30	1,269	6	279	105	1,659
13-14	1	29	23	1,264	7	348	147	1,766
14-15	1	16	30	1,384	9	371	151	1,915
15-16	1	25	39	1,289	14	384	146	1,833
16-17	1	33	52	1,459	8	428	151	2,046
17-18	2	33	59	1,763	9	454	100	2,326
18-19	0	24	70	2,036	4	338	55	2,433
昼間計	24	431	545	17,444	78	4,429	1,595	23,546

道路種別：4 主要地方道 路線番号：1005 甲府南アルプス線
 区間番号：14015 甲斐市西八幡1625
 天候：晴れ 観測区分：人手観測 24時間観測 平日 夜間
 ピーク比率：ピーク交通量 2,433 P/12h：10.3 P/24h：7.7 昼夜率：1.34

観測時間帯	歩行者	自転車	動力付車 二輪	自動車類				自動車類 合計
				乗用車類		貨物車類		
				乗用	バス	小型貨物	普通貨物	
19-20	6	5	16	709	0	99	10	818
20-21	8	8	12	582	0	58	22	662
21-22	5	3	8	460	0	26	28	514
22-23	4	2	2	353	1	17	20	391
23-24	0	0	8	249	1	8	13	271
0-1	1	4	6	169	0	6	9	184
1-2	0	0	5	86	0	2	12	100
2-3	0	0	2	60	0	6	17	83
3-4	0	0	1	55	0	3	34	92
4-5	2	0	2	49	1	11	30	91
5-6	9	1	4	89	1	22	26	138
6-7	15	5	4	254	2	60	40	356
夜間計	50	28	70	3,115	6	318	261	3,700
日計	57	140	372	12,003	47	2,577	1,039	15,666

観測時間帯	歩行者	自転車	動力付車 二輪	自動車類				自動車類 合計
				乗用車類		貨物車類		
				乗用	バス	小型貨物	普通貨物	
19-20	4	34	3	784	2	84	26	896
20-21	3	1	8	776	0	64	23	863
21-22	0	2	20	571	0	40	10	621
22-23	3	12	17	421	0	39	13	473
23-24	8	0	12	340	1	16	10	367
0-1	1	1	4	205	0	15	13	233
1-2	0	0	2	113	0	12	8	133
2-3	0	0	1	86	0	9	12	107
3-4	0	1	2	54	0	11	16	81
4-5	2	0	0	30	0	16	11	57
5-6	8	0	3	81	0	16	18	115
6-7	9	2	6	238	0	72	48	358
夜間計	38	53	78	3,699	3	394	208	4,304
日計	55	372	321	12,255	40	2,564	1,025	15,884

観測時間帯	歩行者	自転車	動力付車 二輪	自動車類				自動車類 合計
				乗用車類		貨物車類		
				乗用	バス	小型貨物	普通貨物	
19-20	10	39	19	1,493	2	183	36	1,714
20-21	11	9	20	1,358	0	122	45	1,525
21-22	5	5	28	1,031	0	66	38	1,135
22-23	7	14	19	774	1	56	33	864
23-24	8	0	20	589	2	24	23	638
0-1	2	5	10	374	0	21	22	417
1-2	0	0	7	199	0	14	20	233
2-3	0	0	3	146	0	15	29	190
3-4	0	1	3	109	0	14	50	173
4-5	4	0	2	79	1	27	41	148
5-6	17	1	7	170	1	38	44	253
6-7	24	7	10	492	2	132	88	714
夜間計	88	81	148	6,814	9	712	469	8,004
日計	112	512	693	24,258	87	5,141	2,064	31,550

道路種別：4 主要地方道 路線番号：1005 甲府南アルプス線
 区間番号：14015 甲斐市西八幡1625
 起点・終点：中巨摩郡昭和町西条新田671 ～ 甲斐市西八幡農林高入口
 天候：曇り 観測区分：人手観測 24時間観測 休日 昼間

観測時間帯	歩行者	自転車	動力付車 二輪	自動車類				自動車類 合計
				乗用車類		貨物車類		
				乗用	バス	小型貨物	普通貨物	
7-8	7	22	16	330	4	53	15	402
8-9	4	20	27	657	2	74	30	763
9-10	2	9	15	608	2	92	20	722
10-11	5	13	17	762	3	83	25	873
11-12	7	9	13	861	0	79	23	963
12-13	0	29	22	844	5	51	9	909
13-14	0	36	23	902	0	47	26	975
14-15	3	16	19	927	1	74	29	1,031
15-16	6	15	24	901	2	74	20	997
16-17	3	12	16	857	2	76	13	948
17-18	4	13	26	850	2	67	13	932
18-19	4	10	25	667	2	47	7	723
昼間計	45	204	243	9,166	25	817	230	10,238

観測時間帯	歩行者	自転車	動力付車 二輪	自動車類				自動車類 合計
				乗用車類		貨物車類		
				乗用	バス	小型貨物	普通貨物	
7-8	2	4	4	286	2	64	14	366
8-9	3	7	9	375	2	65	17	459
9-10	3	3	9	521	3	58	15	597
10-11	2	10	15	527	1	69	15	612
11-12	2	5	12	694	1	66	8	769
12-13	0	10	13	697	0	39	11	747
13-14	0	12	15	790	2	54	13	859
14-15	1	13	19	952	2	63	13	1,030
15-16	8	14	61	900	0	63	15	978
16-17	8	28	32	955	3	69	24	1,051
17-18	7	19	19	928	2	66	15	1,011
18-19	5	12	25	829	4	62	13	908
昼間計	41	137	233	8,454	22	738	173	9,387

観測時間帯	歩行者	自転車	動力付車 二輪	自動車類				自動車類 合計
				乗用車類		貨物車類		
				乗用	バス	小型貨物	普通貨物	
7-8	9	26	20	616	6	117	29	768
8-9	7	27	36	1,032	4	139	47	1,222
9-10	5	12	24	1,129	5	150	35	1,319
10-11	7	23	32	1,289	4	152	40	1,485
11-12	9	14	25	1,555	1	145	31	1,732
12-13	0	39	35	1,541	5	90	20	1,656
13-14	0	48	38	1,692	2	101	39	1,834
14-15	4	29	38	1,879	3	137	42	2,061
15-16	14	29	85	1,801	2	137	35	1,975
16-17	11	40	48	1,812	5	145	37	1,999
17-18	11	32	45	1,778	4	133	28	1,943
18-19	9	22	50	1,496	6	109	20	1,631
昼間計	86	341	476	17,620	47	1,555	403	19,625

道路種別：4 主要地方道 路線番号：1005 甲府南アルプス線
 区間番号：14015 甲斐市西八幡1625
 天候：曇り 観測区分：人手観測 24時間観測 休日 夜間
 ピーク比率：ピーク交通量 2061 P/12h：10.5 P/24h：8.0 昼夜率：1.31

観測時間帯	歩行者	自転車	動力付車 二輪	自動車類				自動車類 合計
				乗用車類		貨物車類		
				乗用	バス	小型貨物	普通貨物	
19-20	3	2	5	523	0	30	13	566
20-21	7	3	12	419	0	26	10	455
21-22	3	0	9	358	2	16	16	392
22-23	2	2	7	300	0	13	12	325
23-24	0	2	6	201	0	7	9	217
0-1	2	0	5	148	1	6	13	168
1-2	1	2	6	97	0	4	17	118
2-3	0	0	4	57	0	4	10	71
3-4	0	0	2	82	1	4	4	91
4-5	0	2	0	68	2	7	8	85
5-6	0	2	0	112	4	12	10	138
6-7	4	0	3	162	5	24	7	198
夜間計	22	15	59	2,527	15	153	129	2,824
日計	67	219	302	11,693	40	970	359	13,062

観測時間帯	歩行者	自転車	動力付車 二輪	自動車類				自動車類 合計
				乗用車類		貨物車類		
				乗用	バス	小型貨物	普通貨物	
19-20	2	7	13	641	1	43	16	701
20-21	6	6	5	531	1	36	12	580
21-22	3	5	43	457	2	22	4	485
22-23	1	3	11	362	1	26	12	401
23-24	0	1	7	246	0	6	8	260
0-1	2	2	9	181	0	4	10	195
1-2	0	0	4	118	0	3	9	130
2-3	0	2	1	68	1	1	5	75
3-4	0	0	0	107	1	8	8	124
4-5	0	0	0	75	0	11	9	95
5-6	0	0	0	64	1	10	5	80
6-7	0	1	0	145	3	28	7	183
夜間計	14	27	93	2,995	11	198	105	3,309
日計	55	164	326	11,449	33	936	278	12,696

観測時間帯	歩行者	自転車	動力付車 二輪	自動車類				自動車類 合計
				乗用車類		貨物車類		
				乗用	バス	小型貨物	普通貨物	
19-20	5	9	18	1,164	1	73	29	1,267
20-21	13	9	17	950	1	62	22	1,035
21-22	6	5	52	815	4	38	20	877
22-23	3	5	18	662	1	39	24	726
23-24	0	3	13	447	0	13	17	477
0-1	4	2	14	329	1	10	23	363
1-2	1	2	10	215	0	7	26	248
2-3	0	2	5	125	1	5	15	146
3-4	0	0	2	189	2	12	12	215
4-5	0	2	0	143	2	18	17	180
5-6	0	2	0	176	5	22	15	218
6-7	4	1	3	307	8	52	14	381
夜間計	36	42	152	5,522	26	351	234	6,133
日計	122	383	628	23,142	73	1,906	637	25,758

道路種別：4 主要地方道 路線番号：1006 甲府市韮崎線
 区間番号：4018 甲府市横根町660
 起点・終点：甲府市横根町694 ～ 甲府市横根町7
 天候：晴れ 観測区分：人手観測 12時間観測 平日 昼間
 ピーク比率：ピーク交通量 1,835 P/12h：9.7

観測時間帯		歩行者	自転車	動力付車 二輪	自動車類				自動車類 合計
					乗用車類		貨物車類		
					乗用	バス	小型貨物	普通貨物	
上	7-8	14	5	22	645	8	137	23	813
	8-9	18	49	51	653	2	144	36	835
	9-10	10	26	35	534	1	148	55	738
	10-11	4	33	32	513	5	142	41	701
	11-12	1	7	22	468	4	134	39	645
	12-13	0	11	19	467	4	126	12	609
り	13-14	3	14	21	496	7	143	25	671
	14-15	4	14	27	546	12	174	33	765
	15-16	3	7	28	626	8	169	36	839
	16-17	1	21	37	638	7	157	30	832
	17-18	6	17	35	676	1	157	22	856
	18-19	1	19	36	752	2	93	7	854
	昼間計	65	223	365	7,014	61	1,724	359	9,158

観測時間帯		歩行者	自転車	動力付車 二輪	自動車類				自動車類 合計
					乗用車類		貨物車類		
					乗用	バス	小型貨物	普通貨物	
下	7-8	6	47	24	837	4	148	33	1,022
	8-9	7	49	41	672	1	117	33	823
	9-10	6	6	19	637	8	162	50	857
	10-11	1	16	20	579	10	138	41	768
	11-12	1	2	26	472	5	172	35	684
	12-13	3	18	31	553	4	98	21	676
り	13-14	0	9	23	540	5	154	38	737
	14-15	12	28	46	537	3	144	41	725
	15-16	6	8	28	596	9	172	33	810
	16-17	14	39	50	602	4	184	40	830
	17-18	12	25	30	712	0	175	32	919
	18-19	9	19	26	736	0	114	17	867
	昼間計	77	266	364	7,473	53	1,778	414	9,718

観測時間帯		歩行者	自転車	動力付車 二輪	自動車類				自動車類 合計
					乗用車類		貨物車類		
					乗用	バス	小型貨物	普通貨物	
合	7-8	20	52	46	1,482	12	285	56	1,835
	8-9	25	98	92	1,325	3	261	69	1,658
	9-10	16	32	54	1,171	9	310	105	1,595
	10-11	5	49	52	1,092	15	280	82	1,469
	11-12	2	9	48	940	9	306	74	1,329
	12-13	3	29	50	1,020	8	224	33	1,285
	13-14	3	23	44	1,036	12	297	63	1,408
計	14-15	16	42	73	1,083	15	318	74	1,490
	15-16	9	15	56	1,222	17	341	69	1,649
	16-17	15	60	87	1,240	11	341	70	1,662
	17-18	18	42	65	1,388	1	332	54	1,775
	18-19	10	38	62	1,488	2	207	24	1,721
	昼間計	142	489	729	14,487	114	3,502	773	18,876

道路種別：4 主要地方道 路線番号：1006 甲府市韮崎線
 区間番号：4018 甲府市横根町660
 起点・終点：甲府市横根町694 ～ 甲府市横根町7
 天候：曇り 観測区分：人手観測 12時間観測 休日 昼間
 ピーク比率：ピーク交通量 1,704 P/12h：10.3

観測時間帯		歩行者	自転車	動力付車 二輪	自動車類				自動車類 合計
					乗用車類		貨物車類		
					乗用	バス	小型貨物	普通貨物	
上	7-8	9	2	6	308	0	36	11	355
	8-9	3	15	20	502	3	68	9	582
	9-10	3	7	31	616	4	68	11	699
	10-11	3	6	19	583	5	61	5	654
	11-12	4	3	39	505	6	59	6	576
	12-13	2	6	29	671	10	67	5	753
り	13-14	2	4	19	663	15	70	9	757
	14-15	2	8	28	689	15	65	6	775
	15-16	2	12	23	671	19	60	11	761
	16-17	2	8	31	775	17	67	8	867
	17-18	2	5	15	773	6	59	7	845
	18-19	2	5	12	521	2	39	8	570
	昼間計	36	81	272	7,277	102	719	96	8,194

観測時間帯		歩行者	自転車	動力付車 二輪	自動車類				自動車類 合計
					乗用車類		貨物車類		
					乗用	バス	小型貨物	普通貨物	
下	7-8	1	1	4	347	7	44	13	411
	8-9	2	11	11	558	3	60	11	632
	9-10	4	3	27	613	16	63	9	701
	10-11	1	3	14	586	12	66	8	672
	11-12	5	8	18	614	8	61	10	693
	12-13	1	7	28	660	4	57	12	733
り	13-14	0	7	24	651	4	50	8	713
	14-15	8	14	13	701	2	60	8	771
	15-16	1	13	40	671	9	65	8	753
	16-17	0	5	35	733	3	86	15	837
	17-18	4	12	22	667	2	75	6	750
	18-19	5	6	14	557	1	50	5	613
	昼間計	32	90	250	7,358	71	737	113	8,279

観測時間帯		歩行者	自転車	動力付車 二輪	自動車類				自動車類 合計
					乗用車類		貨物車類		
					乗用	バス	小型貨物	普通貨物	
合	7-8	10	3	10	655	7	80	24	766
	8-9	5	26	31	1,060	6	128	20	1,214
	9-10	7	10	58	1,229	20	131	20	1,400
	10-11	4	9	33	1,169	17	127	13	1,326
	11-12	9	11	57	1,119	14	120	16	1,269
	12-13	3	13	57	1,331	14	124	17	1,486
	13-14	2	11	43	1,314	19	120	17	1,470
計	14-15	10	22	41	1,390	17	125	14	1,546
	15-16	3	25	63	1,342	28	125	19	1,514
	16-17	2	13	66	1,508	20	153	23	1,704
	17-18	6	17	37	1,440	8	134	13	1,595
	18-19	7	11	26	1,078	3	89	13	1,183
	昼間計	68	171	522	14,635	173	1,456	209	16,473

道路種別：4 主要地方道 路線番号：1006 甲府市東光寺町1955-1
 区間番号：4019 甲府市東光寺町1955-1
 起点・終点：甲府市横根町1146 ～ 甲府市朝日四丁目5-7
 天候：晴れ 観測区分：人手観測 12時間観測 平日 昼間
 ピーク比率：ピーク交通量 1,826 P/12h：9.8

観測時間帯		歩行者	自転車	動力付車 二輪	自動車類				自動車類 合計
					乗用車類		貨物車類		
					乗用	バス	小型貨物	普通貨物	
上	7-8	1	17	27	810	7	141	27	985
	8-9	0	62	68	715	2	138	19	874
	9-10	1	8	22	603	4	128	43	778
	10-11	0	11	38	546	11	117	32	706
	11-12	0	3	20	431	5	119	53	608
	12-13	0	2	23	511	5	112	16	644
り	13-14	0	7	14	540	9	130	31	710
	14-15	0	11	28	542	8	176	38	764
	15-16	1	8	29	636	8	114	30	788
	16-17	0	18	34	663	3	162	22	850
	17-18	0	13	41	753	2	108	41	904
	18-19	0	30	35	805	1	96	3	905
	昼間計	3	190	379	7,555	65	1,541	355	9,516

観測時間帯		歩行者	自転車	動力付車 二輪	自動車類				自動車類 合計
					乗用車類		貨物車類		
					乗用	バス	小型貨物	普通貨物	
下	7-8	1	20	14	700	2	115	24	841
	8-9	0	20	35	640	2	104	29	775
	9-10	1	4	23	667	7	127	41	842
	10-11	1	4	16	556	8	122	35	721
	11-12	0	1	22	453	6	116	35	610
	12-13	1	2	24	553	2	98	8	661
り	13-14	0	7	20	560	4	144	45	753
	14-15	1	2	37	516	7	122	34	679
	15-16	1	32	28	577	10	127	24	738
	16-17	0	22	42	636	2	151	29	818
	17-18	0	13	32	695	0	121	18	834
	18-19	0	9	33	730	0	79	7	816
	昼間計	6	136	326	7,283	50	1,426	329	9,088

観測時間帯		歩行者	自転車	動力付車 二輪	自動車類				自動車類 合計
					乗用車類		貨物車類		
					乗用	バス	小型貨物	普通貨物	
合	7-8	2	37	41	1,510	9	256	51	1,826
	8-9	0	82	103	1,355	4	242	48	1,649
	9-10	2	12	45	1,270	11	255	84	1,620
	10-11	1	15	54	1,102	19	239	67	1,427
	11-12	0	4	42	884	11	235	88	1,218
	12-13	1	4	47	1,064	7	210	24	1,305
	13-14	0	14	34	1,100	13	274	76	1,463
計	14-15	1	13	65	1,058	15	298	72	1,443
	15-16	2	40	57	1,213	18	241	54	1,526
	16-17	0	40	76	1,299	5	313	51	1,668
	17-18	0	26	73	1,448	2	229	59	1,738
	18-19	0	39	68	1,535	1	175	10	1,721
	昼間計	9	326	705	14,838	115	2,967	684	18,604

道路種別：4 主要地方道 路線番号：1006 甲府市東光寺町1955-1
 区間番号：4019 甲府市東光寺町1955-1
 起点・終点：甲府市横根町1146 ～ 甲府市朝日四丁目5-7
 天候：曇り 観測区分：人手観測 12時間観測 休日 昼間
 ピーク比率：ピーク交通量 1,637 P/12h：10.2

観測時間帯		歩行者	自転車	動力付車 二輪	自動車類				自動車類 合計
					乗用車類		貨物車類		
					乗用	バス	小型貨物	普通貨物	
上	7-8	1	1	5	343	3	36	8	390
	8-9	2	11	18	572	5	55	9	641
	9-10	0	5	23	651	4	54	12	721
	10-11	1	4	18	625	7	48	5	685
	11-12	3	7	20	557	4	46	21	628
	12-13	0	16	23	706	12	40	4	762
り	13-14	0	7	23	687	19	55	15	776
	14-15	1	12	29	717	16	36	6	775
	15-16	1	9	31	644	17	53	14	728
	16-17	2	9	21	743	15	42	3	803
	17-18	0	4	16	686	7	39	12	744
	18-19	0	21	12	472	3	21	1	497
	昼間計	11	106	239	7,403	112	525	110	8,150

観測時間帯		歩行者	自転車	動力付車 二輪	自動車類				自動車類 合計
					乗用車類		貨物車類		
					乗用	バス	小型貨物	普通貨物	
下	7-8	1	2	5	366	8	45	7	426
	8-9	2	7	14	570	2	56	6	634
	9-10	0	8	26	565	14	56	9	644
	10-11	0	5	12	553	14	55	6	628
	11-12	2	3	25	598	8	47	7	660
	12-13	0	7	22	607	5	40	6	658
り	13-14	0	2	20	637	4	40	6	687
	14-15	1	6	10	645	5	48	10	708
	15-16	0	21	26	697	5	52	10	764
	16-17	1	13	26	757	7	63	7	834
	17-18	0	5	24	650	4	65	3	722
	18-19	0	4	15	522	1	37	2	562
	昼間計	7	83	225	7,167	77	604	79	7,927

観測時間帯		歩行者	自転車	動力付車 二輪	自動車類				自動車類 合計
					乗用車類		貨物車類		
					乗用	バス	小型貨物	普通貨物	
合	7-8	2	3	10	709	11	81	15	816
	8-9	4	18	32	1,142	7	111	15	1,275
	9-10	0	13	49	1,216	18	110	21	1,365
	10-11	1	9	30	1,178	21	103	11	1,313
	11-12	5	10	45	1,155	12	93	28	1,288
	12-13	0	23	45	1,313	17	80	10	1,420
	13-14	0	9	43	1,324	23	95	21	1,463
計	14-15	2	18	39	1,362	21	84	16	1,483
	15-16	1	30	57	1,341	22	105	24	1,492
	16-17	3	22	47	1,500	22	105	10	1,637
	17-18	0	9	40	1,336	11	104	15	1,466
	18-19	0	25	27	994	4	58	3	1,059
	昼間計	18	189	464	14,570	189	1,129	189	16,077

道路種別：4 主要地方道 路線番号：1006 甲府市塩部一丁目9-8
 区間番号：4020 甲府市塩部一丁目9-8
 起点・終点：甲府市朝日五丁目6-9 ～ 甲府市塩部三丁目16-15
 天候：晴れ 観測区分：人手観測 12時間観測 平日 昼間
 ピーク比率：ピーク交通量 1,573 P/12h：9.8

上	観測時間帯	歩行者	自転車	動力付車 二輪	自動車類				自動車類 合計
					乗用車類		貨物車類		
					乗用	バス	小型貨物	普通貨物	
7-8	18	35	34	779	17	118	16	930	
8-9	26	72	73	780	11	92	17	900	
9-10	4	13	31	626	11	107	31	775	
10-11	9	23	40	538	13	121	32	704	
11-12	5	15	28	406	6	95	36	543	
12-13	8	14	34	498	8	70	21	597	
13-14	12	20	28	443	6	124	21	594	
14-15	4	14	36	456	7	131	27	621	
15-16	20	13	26	509	11	137	16	673	
16-17	15	19	27	522	9	123	21	675	
17-18	22	23	29	556	4	115	19	694	
18-19	5	21	28	591	7	64	3	665	
昼間計	148	282	414	6,704	110	1,297	260	8,371	

下	観測時間帯	歩行者	自転車	動力付車 二輪	自動車類				自動車類 合計
					乗用車類		貨物車類		
					乗用	バス	小型貨物	普通貨物	
7-8	20	13	19	509	8	104	22	643	
8-9	6	22	21	505	9	81	26	621	
9-10	5	11	30	423	9	120	48	600	
10-11	7	13	24	440	13	131	42	626	
11-12	8	4	28	469	13	152	38	672	
12-13	12	12	41	470	3	93	17	583	
13-14	11	31	25	457	4	113	36	610	
14-15	11	12	32	435	11	125	41	612	
15-16	11	17	46	524	16	117	25	682	
16-17	9	45	40	557	10	104	27	698	
17-18	26	42	42	548	3	116	17	684	
18-19	16	40	30	553	10	70	12	645	
昼間計	142	262	378	5,890	109	1,326	351	7,676	

合計	観測時間帯	歩行者	自転車	動力付車 二輪	自動車類				自動車類 合計
					乗用車類		貨物車類		
					乗用	バス	小型貨物	普通貨物	
7-8	38	48	53	1,288	25	222	38	1,573	
8-9	32	94	94	1,285	20	173	43	1,521	
9-10	9	24	61	1,049	20	227	79	1,375	
10-11	16	36	64	978	26	252	74	1,330	
11-12	13	19	56	875	19	247	74	1,215	
12-13	20	26	75	968	11	163	38	1,180	
13-14	23	51	53	900	10	237	57	1,204	
14-15	15	26	68	891	18	256	68	1,233	
15-16	31	30	72	1,033	27	254	41	1,355	
16-17	24	64	67	1,079	19	227	48	1,373	
17-18	48	65	71	1,104	7	231	36	1,378	
18-19	21	61	58	1,144	17	134	15	1,310	
昼間計	290	544	792	12,594	219	2,623	611	16,047	

道路種別：4 主要地方道 路線番号：1006 甲府市塩部一丁目9-8
 区間番号：4020 甲府市塩部一丁目9-8
 起点・終点：甲府市朝日五丁目6-9 ～ 甲府市塩部三丁目16-15
 天候：曇り 観測区分：人手観測 12時間観測 休日 昼間
 ピーク比率：ピーク交通量 1,277 P/12h：9.6

上	観測時間帯	歩行者	自転車	動力付車 二輪	自動車類				自動車類 合計
					乗用車類		貨物車類		
					乗用	バス	小型貨物	普通貨物	
7-8	2	6	2	306	5	30	7	348	
8-9	7	24	14	545	12	35	7	599	
9-10	7	13	25	545	7	54	6	612	
10-11	6	6	18	534	4	47	8	593	
11-12	7	10	22	569	11	42	9	631	
12-13	4	10	17	504	10	42	2	558	
13-14	7	20	17	517	10	26	5	558	
14-15	3	26	17	490	9	34	2	535	
15-16	7	16	32	539	16	50	5	610	
16-17	4	19	23	603	8	44	5	660	
17-18	8	20	28	558	7	52	10	627	
18-19	1	19	3	423	9	29	2	463	
昼間計	63	189	218	6,133	108	485	68	6,794	

下	観測時間帯	歩行者	自転車	動力付車 二輪	自動車類				自動車類 合計
					乗用車類		貨物車類		
					乗用	バス	小型貨物	普通貨物	
7-8	2	3	12	282	9	29	18	338	
8-9	6	13	11	443	5	27	12	487	
9-10	7	11	12	479	15	63	11	568	
10-11	11	11	18	451	13	49	2	515	
11-12	5	12	28	493	9	28	5	535	
12-13	8	14	24	511	7	29	6	553	
13-14	1	25	46	531	5	41	8	585	
14-15	6	17	16	544	7	39	9	599	
15-16	9	19	18	614	9	33	8	664	
16-17	11	22	27	566	10	36	5	617	
17-18	10	23	20	566	6	36	2	610	
18-19	8	24	22	429	5	42	4	480	
昼間計	84	194	254	5,909	100	452	90	6,551	

合計	観測時間帯	歩行者	自転車	動力付車 二輪	自動車類				自動車類 合計
					乗用車類		貨物車類		
					乗用	バス	小型貨物	普通貨物	
7-8	4	9	14	588	14	59	25	686	
8-9	13	37	25	988	17	62	19	1,086	
9-10	14	24	37	1,024	22	117	17	1,180	
10-11	17	17	36	985	17	96	10	1,108	
11-12	12	22	50	1,062	20	70	14	1,166	
12-13	12	24	41	1,015	17	71	8	1,111	
13-14	8	45	63	1,048	15	67	13	1,143	
14-15	9	43	33	1,034	16	73	11	1,134	
15-16	16	35	50	1,153	25	83	13	1,274	
16-17	15	41	50	1,169	18	80	10	1,277	
17-18	18	43	48	1,124	13	88	12	1,237	
18-19	9	43	25	852	14	71	6	943	
昼間計	147	383	472	12,042	208	937	158	13,345	

道路種別：4 主要地方道 路線番号：1006 甲府市千塚線
 区間番号：4021 甲府市千塚三丁目4-21
 起点・終点：甲府市塩部三丁目16-15 ～ 甲府市千塚一丁目2-8
 天候：晴れ 観測区分：人手観測 12時間観測 平日 昼間
 ピーク比率：ピーク交通量 1,662 P/12h：9.2

	観測時間帯	歩行者	自転車	動力付車 二輪	自動車類				自動車類 合計	
					乗用車類		貨物車類			
					乗用	バス	小型貨物	普通貨物		
上	7-8	12	57	35	676	18	113	27	834	
	8-9	12	107	61	854	13	90	24	981	
	9-10	15	14	27	679	15	121	42	857	
	10-11	33	30	38	673	3	117	42	835	
	11-12	34	15	31	508	10	116	37	671	
	12-13	27	11	34	545	8	91	17	661	
	り	13-14	20	21	29	557	9	139	30	735
		14-15	26	25	41	599	10	136	38	783
		15-16	44	16	26	531	16	109	19	675
		16-17	23	19	32	613	15	130	30	788
17-18		18	22	22	596	5	124	30	755	
18-19	19	18	38	649	13	96	13	771		
昼間計	283	355	414	7,480	135	1,382	349	9,346		

	観測時間帯	歩行者	自転車	動力付車 二輪	自動車類				自動車類 合計	
					乗用車類		貨物車類			
					乗用	バス	小型貨物	普通貨物		
下	7-8	36	12	20	610	12	115	21	758	
	8-9	30	11	23	545	14	91	31	681	
	9-10	22	6	28	490	17	146	38	691	
	10-11	51	12	20	474	11	146	50	681	
	11-12	44	16	36	526	23	148	43	740	
	12-13	38	13	25	466	4	108	20	598	
	り	13-14	27	51	25	569	8	141	35	753
		14-15	17	43	31	605	9	140	46	800
		15-16	19	28	30	486	9	98	25	618
		16-17	26	28	44	647	12	99	33	791
17-18		28	52	47	702	8	102	19	831	
18-19	12	68	30	768	10	87	10	875		
昼間計	350	340	359	6,888	137	1,421	371	8,817		

	観測時間帯	歩行者	自転車	動力付車 二輪	自動車類				自動車類 合計
					乗用車類		貨物車類		
					乗用	バス	小型貨物	普通貨物	
合計	7-8	48	69	55	1,286	30	228	48	1,592
	8-9	42	118	84	1,399	27	181	55	1,662
	9-10	37	20	55	1,169	32	267	80	1,548
	10-11	84	42	58	1,147	14	263	92	1,516
	11-12	78	31	67	1,034	33	264	80	1,411
	12-13	65	24	59	1,011	12	199	37	1,259
	13-14	47	72	54	1,126	17	280	65	1,488
	14-15	43	68	72	1,204	19	276	84	1,583
	15-16	63	44	56	1,017	25	207	44	1,293
	16-17	49	47	76	1,260	27	229	63	1,579
	17-18	46	74	69	1,298	13	226	49	1,586
	18-19	31	86	68	1,417	23	183	23	1,646
	昼間計	633	695	773	14,368	272	2,803	720	18,163

道路種別：4 主要地方道 路線番号：1006 甲府市千塚線
 区間番号：4021 甲府市千塚三丁目4-21
 起点・終点：甲府市塩部三丁目16-15 ～ 甲府市千塚一丁目2-8
 天候：曇り 観測区分：人手観測 12時間観測 休日 昼間
 ピーク比率：ピーク交通量 1,575 P/12h：9.8

	観測時間帯	歩行者	自転車	動力付車 二輪	自動車類				自動車類 合計	
					乗用車類		貨物車類			
					乗用	バス	小型貨物	普通貨物		
上	7-8	4	20	4	309	6	30	8	353	
	8-9	13	25	17	600	12	50	8	670	
	9-10	8	14	21	571	7	69	5	652	
	10-11	22	32	26	617	5	52	13	687	
	11-12	17	21	16	614	13	43	11	681	
	12-13	20	27	23	658	15	47	8	728	
	り	13-14	25	27	35	649	14	53	8	724
		14-15	18	15	32	736	14	50	10	810
		15-16	23	14	31	688	20	60	11	779
		16-17	26	7	27	696	17	50	9	772
17-18		14	13	32	703	8	43	14	768	
18-19	6	18	13	534	9	32	2	577		
昼間計	196	233	277	7,375	140	579	107	8,201		

	観測時間帯	歩行者	自転車	動力付車 二輪	自動車類				自動車類 合計	
					乗用車類		貨物車類			
					乗用	バス	小型貨物	普通貨物		
下	7-8	5	3	12	285	6	42	12	345	
	8-9	12	7	10	398	9	41	18	466	
	9-10	0	3	12	588	27	71	21	707	
	10-11	13	16	16	566	21	55	9	651	
	11-12	23	12	16	550	20	49	8	627	
	12-13	17	29	35	657	10	35	15	717	
	り	13-14	25	23	43	626	8	46	7	687
		14-15	16	15	20	631	10	61	10	712
		15-16	13	31	34	629	11	31	8	679
		16-17	25	45	26	668	11	46	9	734
17-18		24	30	37	738	7	54	8	807	
18-19	10	31	32	632	7	37	5	681		
昼間計	183	245	293	6,968	147	568	130	7,813		

	観測時間帯	歩行者	自転車	動力付車 二輪	自動車類				自動車類 合計
					乗用車類		貨物車類		
					乗用	バス	小型貨物	普通貨物	
合計	7-8	9	23	16	594	12	72	20	698
	8-9	25	32	27	998	21	91	26	1,136
	9-10	8	17	33	1,159	34	140	26	1,359
	10-11	35	48	42	1,183	26	107	22	1,338
	11-12	40	33	32	1,164	33	92	19	1,308
	12-13	37	56	58	1,315	25	82	23	1,445
	13-14	50	50	78	1,275	22	99	15	1,411
	14-15	34	30	52	1,367	24	111	20	1,522
	15-16	36	45	65	1,317	31	91	19	1,458
	16-17	51	52	53	1,364	28	96	18	1,506
	17-18	38	43	69	1,441	15	97	22	1,575
	18-19	16	49	45	1,166	16	69	7	1,258
	昼間計	379	478	570	14,343	287	1,147	237	16,014

道路種別：4 主要地方道 路線番号：1006 甲府市葦崎線
 区間番号：4022 甲斐市竜地6622
 起点・終点：甲府市千塚一丁目2-8 ～ 甲斐市下今井1853
 天候：晴れ 観測区分：人手観測 24時間観測 平日 昼間

観測時間帯	歩行者	自転車	動力付車 二輪	自動車類				自動車類 合計
				乗用車類		貨物車類		
				乗用	バス	小型貨物	普通貨物	
7-8	2	2	13	511	7	108	23	649
8-9	2	6	25	517	4	83	25	629
9-10	1	0	10	417	1	108	45	571
10-11	1	2	12	347	2	74	31	454
11-12	0	1	10	314	2	117	29	462
12-13	0	1	12	364	5	76	19	464
13-14	0	0	10	346	1	108	34	489
14-15	11	7	15	330	7	111	38	486
15-16	126	2	23	416	14	125	43	598
16-17	57	4	18	510	4	136	40	690
17-18	20	5	36	559	4	160	19	742
18-19	0	8	19	573	6	79	12	670
昼間計	220	38	203	5,204	57	1,285	358	6,904

観測時間帯	歩行者	自転車	動力付車 二輪	自動車類				自動車類 合計
				乗用車類		貨物車類		
				乗用	バス	小型貨物	普通貨物	
7-8	230	20	20	409	6	68	16	499
8-9	30	4	25	485	2	83	24	594
9-10	0	0	9	330	6	109	34	479
10-11	2	1	15	362	4	136	49	551
11-12	0	1	13	338	3	99	27	467
12-13	1	1	13	424	2	85	15	526
13-14	1	2	13	367	3	108	25	503
14-15	0	1	13	362	4	157	48	571
15-16	3	1	11	419	13	99	39	570
16-17	2	2	16	445	6	95	31	577
17-18	1	3	14	511	9	113	25	658
18-19	1	2	11	494	2	69	17	582
昼間計	271	38	173	4,946	60	1,221	350	6,577

観測時間帯	歩行者	自転車	動力付車 二輪	自動車類				自動車類 合計
				乗用車類		貨物車類		
				乗用	バス	小型貨物	普通貨物	
7-8	232	22	33	920	13	176	39	1,148
8-9	32	10	50	1,002	6	166	49	1,223
9-10	1	0	19	747	7	217	79	1,050
10-11	3	3	27	709	6	210	80	1,005
11-12	0	2	23	652	5	216	56	929
12-13	1	2	25	788	7	161	34	990
13-14	1	2	23	713	4	216	59	992
14-15	11	8	28	692	11	268	86	1,057
15-16	129	3	34	835	27	224	82	1,168
16-17	59	6	34	955	10	231	71	1,267
17-18	21	8	50	1,070	13	273	44	1,400
18-19	1	10	30	1,067	8	148	29	1,252
昼間計	491	76	376	10,150	117	2,506	708	13,481

道路種別：4 主要地方道 路線番号：1006 甲府市葦崎線
 区間番号：4022 甲斐市竜地6622
 天候：曇り 観測区分：人手観測 24時間観測 平日 夜間
 ピーク比率：ピーク交通量 1,400 P/12h：10.4 P/24h：8.0 昼夜率：1.31

観測時間帯	歩行者	自転車	動力付車 二輪	自動車類				自動車類 合計
				乗用車類		貨物車類		
				乗用	バス	小型貨物	普通貨物	
19-20	1	2	16	517	4	23	11	555
20-21	1	1	9	351	0	21	5	377
21-22	1	4	5	311	1	12	2	326
22-23	0	1	4	192	1	10	3	206
23-24	0	0	5	125	0	6	1	132
0-1	0	0	1	86	0	1	0	87
1-2	0	0	1	43	0	1	0	44
2-3	1	0	2	27	0	6	2	35
3-4	0	0	1	17	0	2	2	21
4-5	0	0	1	21	1	5	1	28
5-6	0	0	4	37	0	5	5	47
6-7	0	0	1	173	1	54	11	239
夜間計	4	8	50	1,900	8	146	43	2,097
日計	224	46	253	7,104	65	1,431	401	9,001

観測時間帯	歩行者	自転車	動力付車 二輪	自動車類				自動車類 合計
				乗用車類		貨物車類		
				乗用	バス	小型貨物	普通貨物	
19-20	2	2	9	426	1	59	5	491
20-21	3	3	11	301	1	45	6	353
21-22	0	2	6	214	0	15	1	230
22-23	0	5	11	184	1	5	2	192
23-24	0	1	5	102	0	5	2	109
0-1	0	0	2	65	0	2	3	70
1-2	0	0	1	40	0	4	1	45
2-3	0	0	0	33	0	3	4	40
3-4	0	0	1	32	2	2	6	42
4-5	1	1	3	20	2	4	7	33
5-6	0	1	3	63	1	16	4	84
6-7	4	5	10	248	4	65	16	333
夜間計	10	20	62	1,728	12	225	57	2,022
日計	281	58	235	6,674	72	1,446	407	8,599

観測時間帯	歩行者	自転車	動力付車 二輪	自動車類				自動車類 合計
				乗用車類		貨物車類		
				乗用	バス	小型貨物	普通貨物	
19-20	3	4	25	943	5	82	16	1,046
20-21	4	4	20	652	1	66	11	730
21-22	1	6	11	525	1	27	3	556
22-23	0	6	15	376	2	15	5	398
23-24	0	1	10	227	0	11	3	241
0-1	0	0	3	151	0	3	3	157
1-2	0	0	2	83	0	5	1	89
2-3	1	0	2	60	0	9	6	75
3-4	0	0	2	49	2	4	8	63
4-5	1	1	4	41	3	9	8	61
5-6	0	1	7	100	1	21	9	131
6-7	4	5	11	421	5	119	27	572
夜間計	14	28	112	3,628	20	371	100	4,119
日計	505	104	488	13,778	137	2,877	808	17,600

道路種別：4 主要地方道 路線番号：1006 甲府市葦崎線
 区間番号：4022 甲斐市竜地6622
 起点・終点：甲府市千塚一丁目2-8 ～ 甲斐市下今井1853
 天候：曇り 観測区分：人手観測 24時間観測 休日 昼間

観測時間帯	歩行者	自転車	動力付車 二輪	自動車類				自動車類 合計
				乗用車類		貨物車類		
				乗用	バス	小型貨物	普通貨物	
7-8	0	0	3	210	3	24	4	241
8-9	0	2	6	328	3	29	5	365
9-10	3	1	12	368	5	55	6	434
10-11	0	6	12	411	2	42	8	463
11-12	2	7	20	466	10	35	7	518
12-13	0	3	7	389	5	50	19	463
13-14	2	3	14	453	9	47	1	510
14-15	1	3	12	466	10	56	5	537
15-16	0	4	27	639	6	47	7	699
16-17	7	4	20	563	1	15	2	581
17-18	1	7	25	492	4	45	7	548
18-19	2	4	5	385	2	8	4	399
昼間計	18	44	163	5,170	60	453	75	5,758

観測時間帯	歩行者	自転車	動力付車 二輪	自動車類				自動車類 合計
				乗用車類		貨物車類		
				乗用	バス	小型貨物	普通貨物	
7-8	3	0	13	334	8	45	23	410
8-9	3	4	14	458	4	9	10	481
9-10	1	3	7	461	5	34	9	509
10-11	3	4	18	502	4	62	12	580
11-12	1	2	20	498	0	22	7	527
12-13	0	2	14	474	4	45	10	533
13-14	0	4	17	581	4	4	4	593
14-15	1	0	20	509	4	38	14	565
15-16	3	9	13	532	5	57	6	600
16-17	0	2	3	468	4	32	5	509
17-18	1	3	13	505	8	64	2	579
18-19	2	1	9	413	1	7	1	422
昼間計	18	34	161	5,735	51	419	103	6,308

観測時間帯	歩行者	自転車	動力付車 二輪	自動車類				自動車類 合計
				乗用車類		貨物車類		
				乗用	バス	小型貨物	普通貨物	
7-8	3	0	16	544	11	69	27	651
8-9	3	6	20	786	7	38	15	846
9-10	4	4	19	829	10	89	15	943
10-11	3	10	30	913	6	104	20	1,043
11-12	3	9	40	964	10	57	14	1,045
12-13	0	5	21	863	9	95	29	996
13-14	2	7	31	1,034	13	51	5	1,103
14-15	2	3	32	975	14	94	19	1,102
15-16	3	13	40	1,171	11	104	13	1,299
16-17	7	6	23	1,031	5	47	7	1,090
17-18	2	10	38	997	12	109	9	1,127
18-19	4	5	14	798	3	15	5	821
昼間計	36	78	324	10,905	111	872	178	12,066

道路種別：4 主要地方道 路線番号：1006 甲府市葦崎線
 区間番号：4022 甲斐市竜地6622
 天候：曇り 観測区分：人手観測 24時間観測 休日 夜間
 ピーク比率：ピーク交通量 1299 P/12h：10.8 P/24h：8.6 昼夜率：1.25

観測時間帯	歩行者	自転車	動力付車 二輪	自動車類				自動車類 合計
				乗用車類		貨物車類		
				乗用	バス	小型貨物	普通貨物	
19-20	0	1	3	319	5	38	4	366
20-21	1	0	3	238	4	6	3	251
21-22	0	0	1	187	1	18	1	207
22-23	3	0	4	109	0	3	0	112
23-24	0	0	1	101	0	1	1	103
0-1	0	0	2	45	0	4	2	51
1-2	0	0	1	35	0	2	0	37
2-3	2	0	1	16	0	1	2	19
3-4	0	0	1	29	0	1	2	32
4-5	0	0	0	20	1	2	2	25
5-6	0	0	2	48	3	8	3	62
6-7	0	0	6	110	3	23	3	139
夜間計	6	1	25	1,257	17	107	23	1,404
日計	24	45	188	6,427	77	560	98	7,162

観測時間帯	歩行者	自転車	動力付車 二輪	自動車類				自動車類 合計
				乗用車類		貨物車類		
				乗用	バス	小型貨物	普通貨物	
19-20	0	2	2	367	1	32	2	402
20-21	0	2	4	256	3	18	4	281
21-22	0	4	7	202	1	6	2	211
22-23	2	0	8	123	0	5	4	132
23-24	0	0	5	119	0	1	0	120
0-1	0	0	4	53	0	2	1	56
1-2	0	0	3	54	0	1	3	58
2-3	0	0	5	23	0	0	2	25
3-4	1	0	0	36	1	2	3	42
4-5	0	0	1	35	2	6	2	45
5-6	0	0	3	48	0	8	1	57
6-7	3	0	2	123	1	21	5	150
夜間計	6	8	44	1,439	9	102	29	1,579
日計	24	42	205	7,174	60	521	132	7,887

観測時間帯	歩行者	自転車	動力付車 二輪	自動車類				自動車類 合計
				乗用車類		貨物車類		
				乗用	バス	小型貨物	普通貨物	
19-20	0	3	5	686	6	70	6	768
20-21	1	2	7	494	7	24	7	532
21-22	0	4	8	389	2	24	3	418
22-23	5	0	12	232	0	8	4	244
23-24	0	0	6	220	0	2	1	223
0-1	0	0	6	98	0	6	3	107
1-2	0	0	4	89	0	3	3	95
2-3	2	0	6	39	0	1	4	44
3-4	1	0	1	65	1	3	5	74
4-5	0	0	1	55	3	8	4	70
5-6	0	0	5	96	3	16	4	119
6-7	3	0	8	233	4	44	8	289
夜間計	12	9	69	2,696	26	209	52	2,983
日計	48	87	393	13,601	137	1,081	230	15,049

道路種別：4 主要地方道 路線番号：1006 甲府韮崎線
 区間番号：4023 甲斐市宇津谷5572
 起点・終点：甲斐市下今井1855 ～ 韮崎市本町一丁目9-10
 天候：晴れ 観測区分：人手観測 12時間観測 平日 昼間
 ピーク比率：ピーク交通量 1154 P/12h：13.1

* ピーク時

	観測時間帯	歩行者	自転車	動力付車 二輪	自動車類				自動車類 合計
					乗用車類		貨物車類		
					乗用	バス	小型貨物	普通貨物	
上	7-8	1	1	12	361	3	46	10	420
	8-9	0	2	9	274	1	46	9	330
	9-10	1	2	4	241	2	63	25	331
	10-11	0	1	6	217	1	60	21	299
	11-12	1	2	7	213	0	65	19	297
	12-13	1	3	10	224	2	58	12	296
	13-14	0	2	6	270	0	65	18	353
り	14-15	1	7	16	215	2	85	18	320
	15-16	0	6	6	271	2	90	16	379
	16-17	0	3	18	319	0	81	19	419
	17-18	2	8	20	452	3	99	18	572
	18-19	0	14	21	540	1	92	12	645
	昼間計	7	51	135	3,597	17	850	197	4,661

*

	観測時間帯	歩行者	自転車	動力付車 二輪	自動車類				自動車類 合計
					乗用車類		貨物車類		
					乗用	バス	小型貨物	普通貨物	
下	7-8	0	12	16	615	1	99	19	734
	8-9	2	35	29	564	3	59	21	647
	9-10	0	2	7	213	2	52	18	285
	10-11	3	1	5	205	1	57	15	278
	11-12	1	0	2	147	0	62	22	231
	12-13	0	1	8	198	1	29	15	243
	13-14	0	1	9	192	0	50	8	250
り	14-15	0	1	5	186	2	53	24	265
	15-16	0	0	10	221	3	41	17	282
	16-17	0	2	13	191	1	36	17	245
	17-18	0	1	8	259	1	39	6	305
	18-19	8	1	14	344	2	46	5	397
	昼間計	14	57	126	3,335	17	623	187	4,162

*

	観測時間帯	歩行者	自転車	動力付車 二輪	自動車類				自動車類 合計
					乗用車類		貨物車類		
					乗用	バス	小型貨物	普通貨物	
合計	7-8	1	13	28	976	4	145	29	1,154
	8-9	2	37	38	838	4	105	30	977
	9-10	1	4	11	454	4	115	43	616
	10-11	3	2	11	422	2	117	36	577
	11-12	2	2	9	360	0	127	41	528
	12-13	1	4	18	422	3	87	27	539
	13-14	0	3	15	462	0	115	26	603
	14-15	1	8	21	401	4	138	42	585
	15-16	0	6	16	492	5	131	33	661
	16-17	0	5	31	510	1	117	36	664
	17-18	2	9	28	711	4	138	24	877
	18-19	8	15	35	884	3	138	17	1,042
	昼間計	21	108	261	6,932	34	1,473	384	8,823

*

道路種別	： 4 主要地方道		路線番号	： 1006 甲府市富士線		
区間番号	： 14019 甲府市丸の内一丁目2-8					
起点・終点	： 甲府市丸の内二丁目31-8			～ 甲府市朝日五丁目6-9		
天候	： 晴れ		観測区分	： 人手観測		12時間観測
ピーク比率	： ピーク交通量		1,097	P/12h : 9.1		

	観測時間帯	歩行者	自転車	動力付車 二輪	自動車類				自動車類 合計
					乗用車類		貨物車類		
					乗用	バス	小型貨物	普通貨物	
上	7-8	531	81	10	193	48	23	13	277
	8-9	1,174	118	33	228	51	23	14	316
	9-10	389	48	16	333	48	42	14	437
	10-11	325	47	18	321	41	52	28	442
	11-12	392	95	20	325	42	49	17	433
	12-13	639	92	23	419	35	50	13	517
	13-14	335	61	25	391	35	40	9	475
	14-15	312	75	27	367	36	48	11	462
	15-16	299	74	23	384	39	66	11	500
	16-17	328	96	29	393	39	62	7	501
	17-18	319	104	35	341	47	55	11	454
	18-19	326	87	17	377	45	28	2	452
昼間計	5,369	978	276	4,072	506	538	150	5,266	

	観測時間帯	歩行者	自転車	動力付車 二輪	自動車類				自動車類 合計
					乗用車類		貨物車類		
					乗用	バス	小型貨物	普通貨物	
下	7-8	86	86	27	304	51	35	16	406
	8-9	155	86	45	451	63	38	26	578
	9-10	209	71	19	461	56	53	31	601
	10-11	250	68	20	442	39	83	35	599
	11-12	317	109	26	404	41	60	19	524
	12-13	639	89	21	484	36	49	11	580
	13-14	442	83	39	434	36	71	19	560
	14-15	365	80	28	466	42	73	15	596
	15-16	429	89	12	456	46	79	13	594
	16-17	509	108	25	440	46	80	11	577
	17-18	756	134	36	450	50	54	9	563
	18-19	704	83	22	490	52	26	6	574
昼間計	4,861	1,086	320	5,282	558	701	211	6,752	

	観測時間帯	歩行者	自転車	動力付車 二輪	自動車類				自動車類 合計
					乗用車類		貨物車類		
					乗用	バス	小型貨物	普通貨物	
合計	7-8	617	167	37	497	99	58	29	683
	8-9	1,329	204	78	679	114	61	40	894
	9-10	598	119	35	794	104	95	45	1,038
	10-11	575	115	38	763	80	135	63	1,041
	11-12	709	204	46	729	83	109	36	957
	12-13	1,278	181	44	903	71	99	24	1,097
	13-14	777	144	64	825	71	111	28	1,035
	14-15	677	155	55	833	78	121	26	1,058
	15-16	728	163	35	840	85	145	24	1,094
	16-17	837	204	54	833	85	142	18	1,078
	17-18	1,075	238	71	791	97	109	20	1,017
	18-19	1,030	170	39	867	97	54	8	1,026
昼間計	10,230	2,064	596	9,354	1,064	1,239	361	12,018	

道路種別	： 4 主要地方道		路線番号	： 1006 甲府市富士線		
区間番号	： 14019 甲府市丸の内一丁目2-8					
起点・終点	： 甲府市丸の内二丁目31-8			～ 甲府市朝日五丁目6-9		
天候	： 曇り		観測区分	： 人手観測		12時間観測
ピーク比率	： ピーク交通量		1,394	P/12h : 11.4		

	観測時間帯	歩行者	自転車	動力付車 二輪	自動車類				自動車類 合計
					乗用車類		貨物車類		
					乗用	バス	小型貨物	普通貨物	
上	7-8	53	20	3	167	28	8	10	213
	8-9	161	23	7	249	41	8	10	308
	9-10	264	32	5	304	37	9	1	351
	10-11	365	40	15	325	25	14	5	369
	11-12	392	35	14	353	36	15	7	411
	12-13	451	55	18	382	28	9	3	422
	13-14	483	65	15	461	31	15	4	511
	14-15	382	69	23	508	35	4	1	548
	15-16	473	87	11	589	29	13	3	634
	16-17	401	82	19	605	35	25	3	668
	17-18	282	68	16	517	40	20	6	583
	18-19	279	80	25	458	37	11	1	507
昼間計	3,986	656	171	4,918	402	151	54	5,525	

	観測時間帯	歩行者	自転車	動力付車 二輪	自動車類				自動車類 合計
					乗用車類		貨物車類		
					乗用	バス	小型貨物	普通貨物	
下	7-8	75	23	9	228	42	9	8	287
	8-9	121	51	23	343	42	14	6	405
	9-10	173	56	20	494	41	22	4	561
	10-11	169	54	17	489	30	21	9	549
	11-12	234	68	13	453	31	11	6	501
	12-13	354	63	33	530	37	13	3	583
	13-14	476	83	32	618	33	18	4	673
	14-15	515	70	19	540	44	16	5	605
	15-16	595	83	11	636	38	19	6	699
	16-17	537	84	15	669	33	22	2	726
	17-18	501	78	13	544	51	24	3	622
	18-19	333	57	23	448	38	11	2	499
昼間計	4,083	770	228	5,992	460	200	58	6,710	

	観測時間帯	歩行者	自転車	動力付車 二輪	自動車類				自動車類 合計
					乗用車類		貨物車類		
					乗用	バス	小型貨物	普通貨物	
合計	7-8	128	43	12	395	70	17	18	500
	8-9	282	74	30	592	83	22	16	713
	9-10	437	88	25	798	78	31	5	912
	10-11	534	94	32	814	55	35	14	918
	11-12	626	103	27	806	67	26	13	912
	12-13	805	118	51	912	65	22	6	1,005
	13-14	959	148	47	1,079	64	33	8	1,184
	14-15	897	139	42	1,048	79	20	6	1,153
	15-16	1,068	170	22	1,225	67	32	9	1,333
	16-17	938	166	34	1,274	68	47	5	1,394
	17-18	783	146	29	1,061	91	44	9	1,205
	18-19	612	137	48	906	75	22	3	1,006
昼間計	8,069	1,426	399	10,910	862	351	112	12,235	

道路種別：4 主要地方道 路線番号：1007 甲府昇仙峡線
 区間番号：4026 甲府市塩部二丁目2
 起点・終点：甲府市上石田一丁目13-23 ～ 甲府市塩部三丁目16-13
 天候：晴れ 観測区分：人手観測 12時間観測 平日 昼間
 ピーク比率：ピーク交通量 1,211 P/12h：10.0

観測時間帯		歩行者	自転車	動力付車 二輪	自動車類				自動車類 合計
					乗用車類		貨物車類		
					乗用	バス	小型貨物	普通貨物	
上	7-8	3	16	22	513	1	64	29	607
	8-9	1	50	24	480	4	60	27	571
	9-10	8	8	10	383	1	68	35	487
	10-11	1	14	22	376	2	82	35	495
	11-12	4	39	10	366	3	104	31	504
	12-13	2	20	21	353	1	72	14	440
	13-14	0	21	18	406	1	67	35	509
り	14-15	0	29	23	370	5	118	31	524
	15-16	1	35	26	416	6	82	29	533
	16-17	4	43	29	507	2	94	36	639
	17-18	3	43	46	611	1	111	18	741
	18-19	2	34	35	504	1	75	10	590
	昼間計	29	352	286	5,285	28	997	330	6,640

観測時間帯		歩行者	自転車	動力付車 二輪	自動車類				自動車類 合計
					乗用車類		貨物車類		
					乗用	バス	小型貨物	普通貨物	
下	7-8	6	50	15	344	3	64	14	425
	8-9	14	147	46	406	3	64	30	503
	9-10	3	9	15	356	3	84	30	473
	10-11	4	4	26	340	7	103	19	469
	11-12	3	8	11	324	4	86	19	433
	12-13	3	16	25	338	2	53	19	412
	13-14	4	13	13	341	1	82	21	445
り	14-15	1	18	19	336	2	80	19	437
	15-16	2	17	14	343	8	80	17	448
	16-17	3	48	22	345	1	66	8	420
	17-18	11	43	30	402	2	56	10	470
	18-19	4	31	28	419	1	53	5	478
	昼間計	58	404	264	4,294	37	871	211	5,413

観測時間帯		歩行者	自転車	動力付車 二輪	自動車類				自動車類 合計
					乗用車類		貨物車類		
					乗用	バス	小型貨物	普通貨物	
合	7-8	9	66	37	857	4	128	43	1,032
	8-9	15	197	70	886	7	124	57	1,074
	9-10	11	17	25	739	4	152	65	960
	10-11	5	18	48	716	9	185	54	964
	11-12	7	47	21	690	7	190	50	937
	12-13	5	36	46	691	3	125	33	852
	13-14	4	34	31	747	2	149	56	954
計	14-15	1	47	42	706	7	198	50	961
	15-16	3	52	40	759	14	162	46	981
	16-17	7	91	51	852	3	160	44	1,059
	17-18	14	86	76	1,013	3	167	28	1,211
	18-19	6	65	63	923	2	128	15	1,068
	昼間計	87	756	550	9,579	65	1,868	541	12,053

道路種別：4 主要地方道 路線番号：1007 甲府昇仙峡線
 区間番号：4026 甲府市塩部二丁目2
 起点・終点：甲府市上石田一丁目13-23 ～ 甲府市塩部三丁目16-13
 天候：曇り 観測区分：人手観測 12時間観測 休日 昼間
 ピーク比率：ピーク交通量 1,025 P/12h：10.8

観測時間帯		歩行者	自転車	動力付車 二輪	自動車類				自動車類 合計
					乗用車類		貨物車類		
					乗用	バス	小型貨物	普通貨物	
上	7-8	2	4	1	162	3	19	7	191
	8-9	2	8	9	312	2	21	5	340
	9-10	0	2	5	355	1	34	6	396
	10-11	3	3	11	329	0	38	7	374
	11-12	6	20	13	378	0	28	7	413
	12-13	6	23	15	412	3	28	5	448
	13-14	4	13	25	414	9	22	8	453
り	14-15	2	33	47	461	4	24	9	498
	15-16	1	31	21	466	5	29	8	508
	16-17	3	17	18	501	5	38	11	555
	17-18	6	19	23	460	1	34	7	502
	18-19	2	24	20	333	2	25	7	367
	昼間計	37	197	208	4,583	35	340	87	5,045

観測時間帯		歩行者	自転車	動力付車 二輪	自動車類				自動車類 合計
					乗用車類		貨物車類		
					乗用	バス	小型貨物	普通貨物	
下	7-8	1	3	4	151	0	28	6	185
	8-9	4	41	14	384	3	37	9	433
	9-10	4	4	1	166	4	18	10	198
	10-11	9	6	3	289	6	29	5	329
	11-12	5	12	12	325	8	29	6	368
	12-13	4	22	10	371	4	19	7	401
	13-14	2	21	16	338	6	20	2	366
り	14-15	1	30	14	383	1	22	10	416
	15-16	2	35	14	477	3	20	7	507
	16-17	12	16	20	436	3	27	4	470
	17-18	1	31	17	442	0	23	1	466
	18-19	6	23	12	305	2	19	2	328
	昼間計	51	244	137	4,067	40	291	69	4,467

観測時間帯		歩行者	自転車	動力付車 二輪	自動車類				自動車類 合計
					乗用車類		貨物車類		
					乗用	バス	小型貨物	普通貨物	
合	7-8	3	7	5	313	3	47	13	376
	8-9	6	49	23	696	5	58	14	773
	9-10	4	6	6	521	5	52	16	594
	10-11	12	9	14	618	6	67	12	703
	11-12	11	32	25	703	8	57	13	781
	12-13	10	45	25	783	7	47	12	849
	13-14	6	34	41	752	15	42	10	819
計	14-15	3	63	61	844	5	46	19	914
	15-16	3	66	35	943	8	49	15	1,015
	16-17	15	33	38	937	8	65	15	1,025
	17-18	7	50	40	902	1	57	8	968
	18-19	8	47	32	638	4	44	9	695
	昼間計	88	441	345	8,650	75	631	156	9,512

道路種別：4 主要地方道 路線番号：1007 甲府昇仙峽線
 区間番号：4027 甲府市千塚五丁目7-1
 起点・終点：甲府市千塚四丁目3-36 ～ 甲府市山宮町金石橋東詰
 天候：晴れ 観測区分：人手観測 12時間観測 平日 昼間
 ピーク比率：ピーク交通量 839 P/12h：9.9

* ピーク時

上 り	観測 時間帯	歩行者	自転車	動力付 二輪車	自動車類				自動車類 合計
					乗用車類		貨物車類		
					乗用	バス	小型貨物	普通貨物	
7-8	3	24	32	440	2	58	9	509	
8-9	2	30	44	365	4	41	16	426	
9-10	16	7	17	320	3	49	19	391	
10-11	9	12	22	279	1	64	25	369	
11-12	15	7	27	216	3	66	22	307	
12-13	6	6	16	226	2	34	16	278	
13-14	9	16	28	245	4	56	17	322	
14-15	5	6	22	239	6	66	23	334	
15-16	4	8	22	240	7	65	16	328	
16-17	7	10	29	291	5	70	14	380	
17-18	6	6	13	268	3	62	11	344	
18-19	3	5	10	217	3	44	6	270	
昼間計	85	137	282	3,346	43	675	194	4,258	

下 り	観測 時間帯	歩行者	自転車	動力付 二輪車	自動車類				自動車類 合計
					乗用車類		貨物車類		
					乗用	バス	小型貨物	普通貨物	
7-8	7	6	8	140	5	44	7	196	
8-9	2	6	11	329	4	58	22	413	
9-10	6	2	7	195	8	56	27	286	
10-11	4	3	23	212	5	77	22	316	
11-12	17	5	20	138	10	52	20	220	
12-13	5	3	16	366	4	47	13	430	
13-14	16	15	30	263	2	67	21	353	
14-15	2	12	18	267	1	45	17	330	
15-16	6	9	21	264	5	71	17	357	
16-17	8	8	38	300	1	52	9	362	
17-18	7	13	31	380	0	62	9	451	
18-19	5	29	41	453	2	59	7	521	
昼間計	85	111	264	3,307	47	690	191	4,235	

合 計	観測 時間帯	歩行者	自転車	動力付 二輪車	自動車類				自動車類 合計
					乗用車類		貨物車類		
					乗用	バス	小型貨物	普通貨物	
7-8	10	30	40	580	7	102	16	705	
8-9	4	36	55	694	8	99	38	839	
9-10	22	9	24	515	11	105	46	677	
10-11	13	15	45	491	6	141	47	685	
11-12	32	12	47	354	13	118	42	527	
12-13	11	9	32	592	6	81	29	708	
13-14	25	31	58	508	6	123	38	675	
14-15	7	18	40	506	7	111	40	664	
15-16	10	17	43	504	12	136	33	685	
16-17	15	18	67	591	6	122	23	742	
17-18	13	19	44	648	3	124	20	795	
18-19	8	34	51	670	5	103	13	791	
昼間計	170	248	546	6,653	90	1,365	385	8,493	

道路種別：4 主要地方道 路線番号：1007 甲府昇仙峡線
 区間番号：4028 甲斐市吉沢201
 起点・終点：甲府市山宮町金石橋東詰 ～ 甲府市平瀬町3202
 天候：晴れ 観測区分：人手観測 12時間観測 平日 昼間
 ピーク比率：ピーク交通量 182 P/12h：10.1

	観測時間帯	歩行者	自転車	動力付車 二輪	自動車類				自動車類 合計	
					乗用車類		貨物車類			
					乗用	バス	小型貨物	普通貨物		
上	7-8	0	3	1	50	2	18	2	72	
	8-9	1	3	4	40	3	11	6	60	
	9-10	1	0	2	43	1	23	10	77	
	10-11	0	0	2	21	1	18	8	48	
	11-12	1	0	2	28	3	13	11	55	
	12-13	0	1	2	34	5	9	5	53	
	り	13-14	0	0	1	41	4	13	12	70
		14-15	1	1	7	55	7	22	12	96
		15-16	0	1	6	45	4	15	11	75
		16-17	0	1	6	62	6	23	11	102
		17-18	0	1	1	86	1	28	8	123
		18-19	0	0	0	31	1	10	0	42
昼間計	4	11	34	536	38	203	96	873		

	観測時間帯	歩行者	自転車	動力付車 二輪	自動車類				自動車類 合計	
					乗用車類		貨物車類			
					乗用	バス	小型貨物	普通貨物		
下	7-8	2	0	1	51	4	21	5	81	
	8-9	0	0	3	57	1	22	12	92	
	9-10	0	0	2	51	3	21	9	84	
	10-11	0	1	4	46	6	16	12	80	
	11-12	0	0	5	62	9	13	9	93	
	12-13	0	1	1	67	5	11	13	96	
	り	13-14	0	1	5	62	5	20	10	97
		14-15	1	1	11	40	4	20	14	78
		15-16	0	0	5	49	3	11	9	72
		16-17	0	0	4	32	3	21	10	66
		17-18	1	4	2	40	0	15	4	59
		18-19	0	0	0	28	1	9	0	38
昼間計	4	8	43	585	44	200	107	936		

	観測時間帯	歩行者	自転車	動力付車 二輪	自動車類				自動車類 合計	
					乗用車類		貨物車類			
					乗用	バス	小型貨物	普通貨物		
合	7-8	2	3	2	101	6	39	7	153	
	8-9	1	3	7	97	4	33	18	152	
	9-10	1	0	4	94	4	44	19	161	
	10-11	0	1	6	67	7	34	20	128	
	11-12	1	0	7	90	12	26	20	148	
	12-13	0	2	3	101	10	20	18	149	
	計	13-14	0	1	6	103	9	33	22	167
		14-15	2	2	18	95	11	42	26	174
		15-16	0	1	11	94	7	26	20	147
		16-17	0	1	10	94	9	44	21	168
		17-18	1	5	3	126	1	43	12	182
		18-19	0	0	0	59	2	19	0	80
昼間計	8	19	77	1,121	82	403	203	1,809		

道路種別：4 主要地方道 路線番号：1007 甲府昇仙峡線
 区間番号：4028 甲斐市吉沢201
 起点・終点：甲府市山宮町金石橋東詰 ～ 甲府市平瀬町3202
 天候：曇り 観測区分：人手観測 12時間観測 休日 昼間
 ピーク比率：ピーク交通量 251 P/12h：12.4

	観測時間帯	歩行者	自転車	動力付車 二輪	自動車類				自動車類 合計	
					乗用車類		貨物車類			
					乗用	バス	小型貨物	普通貨物		
上	7-8	0	0	0	18	1	6	0	25	
	8-9	1	0	2	24	1	4	2	31	
	9-10	0	0	0	30	0	10	2	42	
	10-11	0	0	0	40	1	14	4	59	
	11-12	0	1	1	46	7	6	1	60	
	12-13	0	0	0	81	14	3	2	100	
	り	13-14	0	1	22	92	13	5	0	110
		14-15	0	1	25	89	12	12	3	116
		15-16	0	3	10	99	10	8	6	123
		16-17	0	1	1	112	5	10	1	128
		17-18	0	0	3	110	2	14	2	128
		18-19	0	0	1	26	1	5	1	33
昼間計	0	9	63	767	67	97	24	955		

	観測時間帯	歩行者	自転車	動力付車 二輪	自動車類				自動車類 合計	
					乗用車類		貨物車類			
					乗用	バス	小型貨物	普通貨物		
下	7-8	1	0	0	29	1	5	2	37	
	8-9	0	0	3	80	3	12	4	99	
	9-10	0	0	1	70	11	11	4	96	
	10-11	0	0	0	94	20	8	4	126	
	11-12	2	1	5	110	17	17	0	144	
	12-13	0	3	25	98	8	4	4	114	
	り	13-14	0	3	7	117	14	7	3	141
		14-15	0	1	3	66	6	13	0	85
		15-16	0	0	4	74	5	10	3	92
		16-17	0	0	4	45	1	4	0	50
		17-18	1	0	1	44	0	9	1	54
		18-19	0	2	0	22	2	2	0	26
昼間計	4	10	53	849	88	102	25	1,064		

	観測時間帯	歩行者	自転車	動力付車 二輪	自動車類				自動車類 合計	
					乗用車類		貨物車類			
					乗用	バス	小型貨物	普通貨物		
合	7-8	1	0	0	47	2	11	2	62	
	8-9	0	2	3	104	4	16	6	130	
	9-10	0	0	1	100	11	21	6	138	
	10-11	0	0	0	134	21	22	8	185	
	11-12	2	2	6	156	24	23	1	204	
	12-13	0	3	25	179	22	7	6	214	
	計	13-14	0	4	29	209	27	12	3	251
		14-15	0	2	28	155	18	25	3	201
		15-16	0	3	14	173	15	18	9	215
		16-17	0	1	5	157	6	14	1	178
		17-18	1	0	4	154	2	23	3	182
		18-19	0	2	1	48	3	7	1	59
昼間計	4	19	116	1,616	155	199	49	2,019		

道路種別：4 主要地方道 路線番号：1009 市川三郷身延線
 区間番号：4032 西八代都市川三郷町黒沢798
 起点・終点：西八代都市川三郷町黒沢900 ～ 西八代都市川三郷町岩間2021
 天候：晴れ 観測区分：人手観測 12時間観測 平日 昼間
 ピーク比率：ピーク交通量 1,064 P/12h：15.3

観測時間帯		歩行者	自転車	動力付車 二輪	自動車類				自動車類 合計
					乗用車類		貨物車類		
					乗用	バス	小型貨物	普通貨物	
上	7-8	4	4	8	542	2	113	10	667
	8-9	3	3	6	387	2	83	18	490
	9-10	0	1	3	230	2	17	14	263
	10-11	1	0	5	182	0	54	20	256
	11-12	3	0	5	141	0	66	15	222
	12-13	14	2	4	156	0	48	11	215
り	13-14	0	0	8	143	1	69	16	229
	14-15	6	0	24	135	1	68	15	219
	15-16	10	2	4	162	2	95	18	277
	16-17	9	2	5	194	1	88	15	298
	17-18	1	0	3	270	0	87	14	371
	18-19	0	0	2	254	1	60	2	317
	昼間計	51	14	77	2,796	12	848	168	3,824

観測時間帯		歩行者	自転車	動力付車 二輪	自動車類				自動車類 合計
					乗用車類		貨物車類		
					乗用	バス	小型貨物	普通貨物	
下	7-8	15	0	3	300	1	83	13	397
	8-9	12	0	11	184	2	82	27	295
	9-10	0	0	3	118	0	67	18	203
	10-11	5	0	3	109	0	64	18	191
	11-12	2	1	4	127	0	53	22	202
	12-13	0	1	5	121	0	39	6	166
り	13-14	0	0	8	120	1	62	5	188
	14-15	3	0	9	133	0	80	19	232
	15-16	5	2	5	161	3	72	8	244
	16-17	1	4	4	181	1	47	12	241
	17-18	5	2	8	265	0	77	8	350
	18-19	1	2	6	353	0	49	6	408
	昼間計	49	12	69	2,172	8	775	162	3,117

観測時間帯		歩行者	自転車	動力付車 二輪	自動車類				自動車類 合計
					乗用車類		貨物車類		
					乗用	バス	小型貨物	普通貨物	
合	7-8	19	4	11	842	3	196	23	1,064
	8-9	15	3	17	571	4	165	45	785
	9-10	0	1	6	348	2	84	32	466
	10-11	6	0	8	291	0	118	38	447
	11-12	5	1	9	268	0	119	37	424
	12-13	14	3	9	277	0	87	17	381
	13-14	0	0	16	263	2	131	21	417
計	14-15	9	0	33	268	1	148	34	451
	15-16	15	4	9	323	5	167	26	521
	16-17	10	6	9	375	2	135	27	539
	17-18	6	2	11	535	0	164	22	721
	18-19	1	2	8	607	1	109	8	725
	昼間計	100	26	146	4,968	20	1,623	330	6,941

道路種別：4 主要地方道 路線番号：1009 市川三郷身延線
 区間番号：4034 南巨摩郡身延町帯金108
 起点・終点：南巨摩郡身延町波高島98 ～ 南巨摩郡身延町角打778
 天候：晴れ 観測区分：人手観測 12時間観測 平日 昼間
 ピーク比率：ピーク交通量 456 P/12h：12.8

観測時間帯		歩行者	自転車	動力付車 二輪	自動車類				自動車類 合計
					乗用車類		貨物車類		
					乗用	バス	小型貨物	普通貨物	
上	7-8	0	0	1	219	3	41	16	279
	8-9	0	0	2	126	1	31	11	169
	9-10	0	0	1	78	0	35	15	128
	10-11	0	0	6	85	1	26	10	122
	11-12	0	0	2	84	2	25	12	123
	12-13	0	0	4	74	2	34	9	119
り	13-14	0	0	7	74	1	45	15	135
	14-15	0	0	12	78	1	32	18	129
	15-16	0	1	3	79	4	30	12	125
	16-17	0	0	4	108	0	51	13	172
	17-18	2	0	6	189	1	51	15	256
	18-19	0	0	1	98	1	23	1	123
	昼間計	2	1	49	1,292	17	424	147	1,880

観測時間帯		歩行者	自転車	動力付車 二輪	自動車類				自動車類 合計
					乗用車類		貨物車類		
					乗用	バス	小型貨物	普通貨物	
下	7-8	0	0	1	125	1	45	6	177
	8-9	0	0	6	105	4	32	18	159
	9-10	0	1	4	61	1	32	12	106
	10-11	0	0	1	85	1	26	16	128
	11-12	3	0	3	63	3	41	8	115
	12-13	0	1	4	63	0	19	8	90
り	13-14	0	0	7	74	1	37	13	125
	14-15	0	0	3	70	1	31	15	117
	15-16	0	1	7	97	0	27	15	139
	16-17	0	0	3	103	3	39	14	159
	17-18	0	0	1	137	2	44	12	195
	18-19	0	0	2	148	1	21	6	176
	昼間計	3	3	42	1,131	18	394	143	1,686

観測時間帯		歩行者	自転車	動力付車 二輪	自動車類				自動車類 合計
					乗用車類		貨物車類		
					乗用	バス	小型貨物	普通貨物	
合	7-8	0	0	2	344	4	86	22	456
	8-9	0	0	8	231	5	63	29	328
	9-10	0	1	5	139	1	67	27	234
	10-11	0	0	7	170	2	52	26	250
	11-12	3	0	5	147	5	66	20	238
	12-13	0	1	8	137	2	53	17	209
	13-14	0	0	14	148	2	82	28	260
計	14-15	0	0	15	148	2	63	33	246
	15-16	0	2	10	176	4	57	27	264
	16-17	0	0	7	211	3	90	27	331
	17-18	2	0	7	326	3	95	27	451
	18-19	0	0	3	246	2	44	7	299
	昼間計	5	4	91	2,423	35	818	290	3,566

道路種別：4 主要地方道 路線番号：1010 富士川身延線
 区間番号：4037 南巨摩郡南部町万沢5457-2
 起点・終点：南巨摩郡南部町万沢県界 ～ 南巨摩郡南部町万沢4401
 天候：晴れ 観測区分：人手観測 12時間観測 平日 昼間
 ピーク比率：ピーク交通量 17 P/12h：15.9

観測時間帯	歩行者	自転車	動力付車 二輪車	自動車類				自動車類 合計
				乗用車類		貨物車類		
				乗用	バス	小型貨物	普通貨物	
7-8	0	0	1	9	0	2	1	12
8-9	0	0	0	3	0	1	2	6
9-10	0	0	0	2	0	1	0	3
10-11	0	0	0	3	0	0	1	4
11-12	0	0	0	2	0	2	0	4
12-13	0	0	0	3	0	1	0	4
13-14	0	0	0	3	0	0	1	4
14-15	0	0	0	4	0	0	0	4
15-16	0	0	0	1	0	1	1	3
16-17	0	0	0	2	0	3	0	5
17-18	0	0	0	6	0	3	0	9
18-19	0	0	0	4	0	2	0	6
昼間計	0	0	1	42	0	16	6	64

観測時間帯	歩行者	自転車	動力付車 二輪車	自動車類				自動車類 合計
				乗用車類		貨物車類		
				乗用	バス	小型貨物	普通貨物	
7-8	0	0	0	4	0	1	0	5
8-9	0	0	1	2	0	2	1	5
9-10	0	0	0	1	0	1	0	2
10-11	0	0	0	2	0	0	0	2
11-12	0	0	0	3	0	1	0	4
12-13	0	0	0	1	0	0	0	1
13-14	0	0	0	2	0	0	0	2
14-15	0	0	0	1	0	2	0	3
15-16	0	0	0	2	0	1	0	3
16-17	0	0	0	2	0	1	0	3
17-18	0	0	1	4	0	2	0	6
18-19	0	0	0	5	0	2	0	7
昼間計	0	0	2	29	0	13	1	43

観測時間帯	歩行者	自転車	動力付車 二輪車	自動車類				自動車類 合計
				乗用車類		貨物車類		
				乗用	バス	小型貨物	普通貨物	
7-8	0	0	1	13	0	3	1	17
8-9	0	0	1	5	0	3	3	11
9-10	0	0	0	3	0	2	0	5
10-11	0	0	0	5	0	0	1	6
11-12	0	0	0	5	0	3	0	8
12-13	0	0	0	4	0	1	0	5
13-14	0	0	0	5	0	0	1	6
14-15	0	0	0	5	0	2	0	7
15-16	0	0	0	3	0	2	1	6
16-17	0	0	0	4	0	4	0	8
17-18	0	0	1	10	0	5	0	15
18-19	0	0	0	9	0	4	0	13
昼間計	0	0	3	71	0	29	7	107

道路種別：4 主要地方道 路線番号：1010 富士川身延線
 区間番号：4037 南巨摩郡南部町万沢5457-2
 起点・終点：南巨摩郡南部町万沢県界 ～ 南巨摩郡南部町万沢4401
 天候：曇り 観測区分：人手観測 12時間観測 休日 昼間
 ピーク比率：ピーク交通量 15 P/12h：12.3

観測時間帯	歩行者	自転車	動力付車 二輪車	自動車類				自動車類 合計
				乗用車類		貨物車類		
				乗用	バス	小型貨物	普通貨物	
7-8	0	0	1	2	0	1	0	3
8-9	0	0	0	3	0	0	0	3
9-10	0	0	2	4	0	2	0	6
10-11	0	0	0	3	0	1	0	4
11-12	0	0	1	5	0	1	0	6
12-13	0	0	0	4	0	2	0	6
13-14	0	2	1	5	0	0	0	5
14-15	0	0	0	4	0	1	0	5
15-16	0	0	2	8	0	1	0	9
16-17	0	0	0	7	0	2	0	9
17-18	0	0	0	5	0	1	0	6
18-19	0	0	0	4	0	1	0	5
昼間計	0	2	7	54	0	13	0	67

観測時間帯	歩行者	自転車	動力付車 二輪車	自動車類				自動車類 合計
				乗用車類		貨物車類		
				乗用	バス	小型貨物	普通貨物	
7-8	0	0	0	1	0	0	0	1
8-9	0	0	1	2	0	0	0	2
9-10	0	0	0	4	0	1	0	5
10-11	0	1	1	6	0	2	0	8
11-12	0	0	2	3	0	0	0	3
12-13	0	0	0	5	0	1	0	6
13-14	0	0	0	2	0	0	0	2
14-15	0	0	3	4	0	2	0	6
15-16	0	0	0	5	0	1	0	6
16-17	0	2	0	4	0	2	0	6
17-18	0	0	0	5	0	1	0	6
18-19	0	0	0	4	0	0	0	4
昼間計	0	3	7	45	0	10	0	55

観測時間帯	歩行者	自転車	動力付車 二輪車	自動車類				自動車類 合計
				乗用車類		貨物車類		
				乗用	バス	小型貨物	普通貨物	
7-8	0	0	1	3	0	1	0	4
8-9	0	0	1	5	0	0	0	5
9-10	0	0	2	8	0	3	0	11
10-11	0	1	1	9	0	3	0	12
11-12	0	0	3	8	0	1	0	9
12-13	0	0	0	9	0	3	0	12
13-14	0	2	1	7	0	0	0	7
14-15	0	0	3	8	0	3	0	11
15-16	0	0	2	13	0	2	0	15
16-17	0	2	0	11	0	4	0	15
17-18	0	0	0	10	0	2	0	12
18-19	0	0	0	8	0	1	0	9
昼間計	0	5	14	99	0	23	0	122

道路種別：4 主要地方道 路線番号：1010 富士川身延線
 区間番号：4038 南巨摩郡南部町十島410
 起点・終点：南巨摩郡南部町十島万栄橋北詰 ～ 南巨摩郡南部町井出富栄橋東詰
 天候：晴れ 観測区分：人手観測 12時間観測 平日 昼間
 ピーク比率：ピーク交通量 321 P/12h：14.5

	観測時間帯	歩行者	自転車	動力付車 二輪	自動車類				自動車類 合計	
					乗用車類		貨物車類			
					乗用	バス	小型貨物	普通貨物		
上	7-8	0	0	0	168	0	27	4	199	
	8-9	0	2	0	75	0	17	3	95	
	9-10	0	2	3	36	0	23	10	69	
	10-11	0	0	3	51	0	14	8	73	
	11-12	0	0	5	33	0	22	11	66	
	12-13	0	0	1	41	0	17	10	68	
	り	13-14	0	1	2	37	0	16	11	64
		14-15	0	1	6	45	0	21	5	71
		15-16	0	0	7	54	2	23	11	90
		16-17	1	0	3	47	4	35	11	97
		17-18	0	0	0	78	1	50	6	135
		18-19	0	0	2	83	0	18	2	103
昼間計	1	6	32	748	7	283	92	1,130		

	観測時間帯	歩行者	自転車	動力付車 二輪	自動車類				自動車類 合計	
					乗用車類		貨物車類			
					乗用	バス	小型貨物	普通貨物		
下	7-8	0	0	2	82	2	31	7	122	
	8-9	0	2	1	58	0	32	16	106	
	9-10	0	1	4	52	0	23	21	96	
	10-11	0	0	0	48	0	14	18	80	
	11-12	0	0	4	51	0	13	8	72	
	12-13	0	1	17	38	0	12	13	63	
	り	13-14	0	1	2	35	2	21	8	66
		14-15	0	1	6	42	0	25	14	81
		15-16	0	0	1	58	1	12	9	80
		16-17	0	0	2	59	0	19	6	84
		17-18	0	0	2	99	2	23	1	125
		18-19	0	0	0	98	0	18	0	116
昼間計	0	6	41	720	7	243	121	1,091		

	観測時間帯	歩行者	自転車	動力付車 二輪	自動車類				自動車類 合計
					乗用車類		貨物車類		
					乗用	バス	小型貨物	普通貨物	
合計	7-8	0	0	2	250	2	58	11	321
	8-9	0	4	1	133	0	49	19	201
	9-10	0	3	7	88	0	46	31	165
	10-11	0	0	3	99	0	28	26	153
	11-12	0	0	9	84	0	35	19	138
	12-13	0	1	18	79	0	29	23	131
	13-14	0	2	4	72	2	37	19	130
	14-15	0	2	12	87	0	46	19	152
	15-16	0	0	8	112	3	35	20	170
	16-17	1	0	5	106	4	54	17	181
	17-18	0	0	2	177	3	73	7	260
	18-19	0	0	2	181	0	36	2	219
昼間計	1	12	73	1,468	14	526	213	2,221	

道路種別：4 主要地方道 路線番号：1010 富士川身延線
 区間番号：4038 南巨摩郡南部町十島410
 起点・終点：南巨摩郡南部町十島万栄橋北詰 ～ 南巨摩郡南部町井出富栄橋東詰
 天候：曇り 観測区分：人手観測 12時間観測 休日 昼間
 ピーク比率：ピーク交通量 243 P/12h：10.5

	観測時間帯	歩行者	自転車	動力付車 二輪	自動車類				自動車類 合計	
					乗用車類		貨物車類			
					乗用	バス	小型貨物	普通貨物		
上	7-8	0	0	1	45	0	6	2	53	
	8-9	0	0	0	76	1	11	1	89	
	9-10	0	0	1	71	1	7	1	80	
	10-11	0	0	4	89	0	20	3	112	
	11-12	0	0	0	97	0	11	1	109	
	12-13	0	0	7	74	0	13	1	88	
	り	13-14	0	0	2	84	0	8	6	98
		14-15	0	1	3	97	0	17	0	114
		15-16	1	0	1	124	1	10	1	136
		16-17	2	0	1	129	0	10	3	142
		17-18	0	0	7	95	0	9	2	106
		18-19	0	0	1	71	0	14	2	87
昼間計	3	1	28	1,052	3	136	23	1,214		

	観測時間帯	歩行者	自転車	動力付車 二輪	自動車類				自動車類 合計	
					乗用車類		貨物車類			
					乗用	バス	小型貨物	普通貨物		
下	7-8	0	0	1	36	0	15	6	57	
	8-9	0	0	0	63	1	14	2	80	
	9-10	0	0	1	99	1	14	1	115	
	10-11	0	0	0	90	0	11	3	104	
	11-12	0	0	1	89	0	7	3	99	
	12-13	0	0	4	63	0	8	2	73	
	り	13-14	0	0	2	78	0	8	2	88
		14-15	0	0	2	88	0	12	1	101
		15-16	0	1	1	92	1	10	0	103
		16-17	1	0	0	93	1	6	1	101
		17-18	0	0	1	81	1	17	2	101
		18-19	1	0	0	60	0	10	0	70
昼間計	2	1	13	932	5	132	23	1,092		

	観測時間帯	歩行者	自転車	動力付車 二輪	自動車類				自動車類 合計
					乗用車類		貨物車類		
					乗用	バス	小型貨物	普通貨物	
合計	7-8	0	0	2	81	0	21	8	110
	8-9	0	0	0	139	2	25	3	169
	9-10	0	0	2	170	2	21	2	195
	10-11	0	0	4	179	0	31	6	216
	11-12	0	0	1	186	0	18	4	208
	12-13	0	0	11	137	0	21	3	161
	13-14	0	0	4	162	0	16	8	186
	14-15	0	1	5	185	0	29	1	215
	15-16	1	1	2	216	2	20	1	239
	16-17	3	0	1	222	1	16	4	243
	17-18	0	0	8	176	1	26	4	207
	18-19	1	0	1	131	0	24	2	157
昼間計	5	2	41	1,984	8	268	46	2,306	

道路種別：4 主要地方道 路線番号：1010 富士川身延線
 区間番号：4039 南巨摩郡南部町内船4473-1
 起点・終点：南巨摩郡南部町井出富栄橋東詰 ～ 南巨摩郡南部町内船南部橋東詰
 天候：晴れ 観測区分：人手観測 12時間観測 平日 昼間
 ピーク比率：ピーク交通量 676 P/12h：12.5

	観測時間帯	歩行者	自転車	動力付車 二輪	自動車類				自動車類 合計
					乗用車類		貨物車類		
					乗用	バス	小型貨物	普通貨物	
上	7-8	11	11	6	180	2	76	11	269
	8-9	21	3	8	133	1	31	14	179
	9-10	5	1	5	82	3	99	29	213
	10-11	6	1	8	113	1	64	27	205
	11-12	3	3	9	119	2	60	29	210
	12-13	1	5	7	121	2	53	13	189
り	13-14	6	2	9	89	2	79	23	193
	14-15	3	1	10	111	0	55	23	189
	15-16	5	1	9	106	1	54	19	180
	16-17	6	1	10	145	3	66	20	234
	17-18	14	9	7	258	2	78	7	345
	18-19	1	4	4	180	1	38	8	227
昼間計	82	42	92	1,637	20	753	223	2,633	

	観測時間帯	歩行者	自転車	動力付車 二輪	自動車類				自動車類 合計
					乗用車類		貨物車類		
					乗用	バス	小型貨物	普通貨物	
下	7-8	10	10	12	250	4	69	18	341
	8-9	6	3	12	151	2	65	25	243
	9-10	4	0	9	108	3	64	27	202
	10-11	4	1	12	109	0	64	34	207
	11-12	3	0	8	130	3	77	32	242
	12-13	6	2	19	99	1	52	16	168
り	13-14	8	7	5	91	2	69	27	189
	14-15	5	1	5	115	0	59	29	203
	15-16	4	2	5	116	1	67	23	207
	16-17	3	4	11	136	1	71	24	232
	17-18	10	10	9	229	2	91	9	331
	18-19	5	3	3	155	1	38	2	196
昼間計	68	43	110	1,689	20	786	266	2,761	

	観測時間帯	歩行者	自転車	動力付車 二輪	自動車類				自動車類 合計
					乗用車類		貨物車類		
					乗用	バス	小型貨物	普通貨物	
合計	7-8	21	21	18	430	6	145	29	610
	8-9	27	6	20	284	3	96	39	422
	9-10	9	1	14	190	6	163	56	415
	10-11	10	2	20	222	1	128	61	412
	11-12	6	3	17	249	5	137	61	452
	12-13	7	7	26	220	3	105	29	357
	13-14	14	9	14	180	4	148	50	382
	14-15	8	2	15	226	0	114	52	392
	15-16	9	3	14	222	2	121	42	387
	16-17	9	5	21	281	4	137	44	466
	17-18	24	19	16	487	4	169	16	676
	18-19	6	7	7	335	2	76	10	423
	昼間計	150	85	202	3,326	40	1,539	489	5,394

道路種別：4 主要地方道 路線番号：1010 富士川身延線
 区間番号：4040 南巨摩郡身延町和田26
 起点・終点：南巨摩郡南部町内船南部橋東詰 ～ 南巨摩郡身延町角打770
 天候：晴れ 観測区分：人手観測 12時間観測 平日 昼間
 ピーク比率：ピーク交通量 465 P/12h：12.7

	観測時間帯	歩行者	自転車	動力付車 二輪	自動車類				自動車類 合計
					乗用車類		貨物車類		
					乗用	バス	小型貨物	普通貨物	
上	7-8	0	0	2	133	1	36	8	178
	8-9	0	0	1	96	2	26	10	134
	9-10	0	0	1	62	0	51	18	131
	10-11	0	0	5	81	0	35	17	133
	11-12	1	0	1	67	0	34	13	114
	12-13	0	0	2	57	1	24	10	92
り	13-14	0	0	9	77	0	37	13	127
	14-15	0	0	5	79	0	39	19	137
	15-16	1	0	9	106	3	25	15	149
	16-17	0	0	4	84	3	46	11	144
	17-18	1	0	3	160	4	52	1	217
	18-19	0	0	8	149	0	27	2	178
昼間計	3	0	50	1,151	14	432	137	1,734	

	観測時間帯	歩行者	自転車	動力付車 二輪	自動車類				自動車類 合計
					乗用車類		貨物車類		
					乗用	バス	小型貨物	普通貨物	
下	7-8	1	0	10	223	3	48	13	287
	8-9	0	0	16	144	1	50	20	215
	9-10	0	0	6	89	4	31	22	146
	10-11	0	0	6	83	0	29	23	135
	11-12	0	0	1	79	0	38	19	136
	12-13	0	0	2	60	1	37	9	107
り	13-14	0	0	3	68	1	39	21	129
	14-15	1	0	16	66	1	31	15	113
	15-16	0	0	2	101	1	51	16	169
	16-17	0	0	1	89	2	46	17	154
	17-18	0	0	2	158	0	57	11	226
	18-19	0	0	3	83	0	14	6	103
昼間計	2	0	68	1,243	14	471	192	1,920	

	観測時間帯	歩行者	自転車	動力付車 二輪	自動車類				自動車類 合計
					乗用車類		貨物車類		
					乗用	バス	小型貨物	普通貨物	
合計	7-8	1	0	12	356	4	84	21	465
	8-9	0	0	17	240	3	76	30	349
	9-10	0	0	7	151	4	82	40	277
	10-11	0	0	11	164	0	64	40	268
	11-12	1	0	2	146	0	72	32	250
	12-13	0	0	4	117	2	61	19	199
	13-14	0	0	12	145	1	76	34	256
	14-15	1	0	21	145	1	70	34	250
	15-16	1	0	11	207	4	76	31	318
	16-17	0	0	5	173	5	92	28	298
	17-18	1	0	5	318	4	109	12	443
	18-19	0	0	11	232	0	41	8	281
	昼間計	5	0	118	2,394	28	903	329	3,654

道路種別：4 主要地方道 路線番号：1011 北杜富士見線
 区間番号：4043 北杜市高根町清里3545
 起点・終点：北杜市高根町清里3545-34 ～ 北杜市高根町清里美し森交差点
 天候：晴れ 観測区分：人手観測 12時間観測 平日 昼間
 ピーク比率：ピーク交通量 133 P/12h：13.7

	観測時間帯	歩行者	自転車	動力付車 二輪	自動車類				自動車類 合計
					乗用車類		貨物車類		
					乗用	バス	小型貨物	普通貨物	
上	7-8	1	0	0	7	1	2	0	10
	8-9	0	0	0	6	0	3	2	11
	9-10	1	0	0	17	1	5	3	26
	10-11	1	0	1	26	1	5	3	35
	11-12	0	0	5	32	2	8	3	45
	12-13	0	0	0	48	2	8	0	58
	13-14	2	0	2	53	3	7	6	69
	14-15	1	0	0	50	5	8	1	64
	15-16	2	0	0	38	4	9	3	54
	16-17	1	0	0	28	1	9	1	39
	17-18	1	1	0	27	1	3	3	34
	18-19	1	0	0	12	0	0	1	13
昼間計	11	1	1	8	344	21	67	26	458

	観測時間帯	歩行者	自転車	動力付車 二輪	自動車類				自動車類 合計
					乗用車類		貨物車類		
					乗用	バス	小型貨物	普通貨物	
下	7-8	1	0	0	14	1	5	2	22
	8-9	0	0	0	22	0	12	4	38
	9-10	0	0	0	20	1	9	5	35
	10-11	0	0	0	43	4	12	3	62
	11-12	0	0	6	42	2	14	4	62
	12-13	0	0	1	37	0	6	3	46
	13-14	0	0	1	53	0	8	3	64
	14-15	0	0	0	49	1	8	0	58
	15-16	0	0	0	44	3	5	0	52
	16-17	0	0	0	30	1	2	3	36
	17-18	0	0	0	23	0	5	0	28
	18-19	0	0	0	11	1	0	0	12
昼間計	1	0	8	388	14	86	27	515	

	観測時間帯	歩行者	自転車	動力付車 二輪	自動車類				自動車類 合計
					乗用車類		貨物車類		
					乗用	バス	小型貨物	普通貨物	
合計	7-8	2	0	0	21	2	7	2	32
	8-9	0	0	0	28	0	15	6	49
	9-10	1	0	0	37	2	14	8	61
	10-11	1	0	1	69	5	17	6	97
	11-12	0	0	11	74	4	22	7	107
	12-13	0	0	1	85	2	14	3	104
	13-14	2	0	3	106	3	15	9	133
	14-15	1	0	0	99	6	16	1	122
	15-16	2	0	0	82	7	14	3	106
	16-17	1	0	0	58	2	11	4	75
	17-18	1	1	0	50	1	8	3	62
	18-19	1	0	0	23	1	0	1	25
昼間計	12	1	16	732	35	153	53	973	

道路種別：4 主要地方道 路線番号：1011 北杜富士見線
 区間番号：4043 北杜市高根町清里3545
 起点・終点：北杜市高根町清里3545-34 ～ 北杜市高根町清里美し森交差点
 天候：雨 観測区分：人手観測 12時間観測 休日 昼間
 ピーク比率：ピーク交通量 283 P/12h：14.5

	観測時間帯	歩行者	自転車	動力付車 二輪	自動車類				自動車類 合計
					乗用車類		貨物車類		
					乗用	バス	小型貨物	普通貨物	
上	7-8	0	0	0	10	0	2	0	12
	8-9	1	0	0	20	0	6	1	27
	9-10	0	0	0	45	2	6	0	53
	10-11	3	0	0	66	3	2	3	74
	11-12	4	0	2	98	5	2	2	107
	12-13	15	0	2	77	4	0	2	83
	13-14	22	0	0	113	7	8	2	130
	14-15	4	3	7	127	4	5	2	138
	15-16	0	0	1	87	4	2	1	94
	16-17	0	0	1	73	2	7	2	84
	17-18	1	0	0	52	1	2	1	56
	18-19	0	0	0	17	0	0	0	17
昼間計	50	3	13	785	32	42	16	875	

	観測時間帯	歩行者	自転車	動力付車 二輪	自動車類				自動車類 合計
					乗用車類		貨物車類		
					乗用	バス	小型貨物	普通貨物	
下	7-8	0	0	1	43	0	6	2	51
	8-9	1	0	0	29	0	6	2	37
	9-10	1	0	1	78	3	5	1	87
	10-11	3	0	3	83	4	6	3	96
	11-12	2	0	0	162	7	3	4	176
	12-13	2	0	8	113	3	4	2	122
	13-14	10	0	2	138	3	7	3	151
	14-15	2	0	1	132	3	4	3	142
	15-16	1	0	2	91	5	4	1	101
	16-17	1	0	0	54	3	1	3	61
	17-18	0	0	0	31	0	4	0	35
	18-19	0	0	0	19	1	0	2	22
昼間計	23	0	18	973	32	50	26	1,081	

	観測時間帯	歩行者	自転車	動力付車 二輪	自動車類				自動車類 合計
					乗用車類		貨物車類		
					乗用	バス	小型貨物	普通貨物	
合計	7-8	0	0	1	53	0	8	2	63
	8-9	2	0	0	49	0	12	3	64
	9-10	1	0	1	123	5	11	1	140
	10-11	6	0	3	149	7	8	6	170
	11-12	6	0	2	260	12	5	6	283
	12-13	17	0	10	190	7	4	4	205
	13-14	32	0	2	251	10	15	5	281
	14-15	6	3	8	259	7	9	5	280
	15-16	1	0	3	178	9	6	2	195
	16-17	1	0	1	127	5	8	5	145
	17-18	1	0	0	83	1	6	1	91
	18-19	0	0	0	36	1	0	2	39
昼間計	73	3	31	1,758	64	92	42	1,956	

道路種別：4 主要地方道 路線番号：1011 北杜富士見線
 区間番号：4045 北杜市小淵沢町小淵沢10061
 起点・終点：北杜市大泉町西井出天女山入口 ～ 北杜市小淵沢町小淵沢3071
 天候：晴れ 観測区分：人手観測 12時間観測 平日 昼間
 ピーク比率：ピーク交通量 238 P/12h：12.6

	観測時間帯	歩行者	自転車	動力付車 二輪車	自動車類				自動車類 合計
					乗用車類		貨物車類		
					乗用	バス	小型貨物	普通貨物	
上	7-8	0	0	0	49	0	5	11	65
	8-9	0	0	1	81	0	16	12	109
	9-10	0	0	2	77	0	17	8	102
	10-11	0	0	7	73	2	12	8	95
	11-12	0	0	6	85	0	7	5	97
	12-13	0	0	10	79	3	12	5	99
	13-14	0	0	3	78	2	10	3	93
	14-15	0	0	2	73	3	7	9	92
	15-16	0	0	5	78	4	7	3	92
	16-17	0	0	2	48	1	6	3	58
17-18	0	0	1	38	0	4	0	42	
18-19	0	0	0	28	0	2	2	32	
昼間計	0	0	39	787	15	105	69	976	

	観測時間帯	歩行者	自転車	動力付車 二輪車	自動車類				自動車類 合計
					乗用車類		貨物車類		
					乗用	バス	小型貨物	普通貨物	
下	7-8	0	0	0	17	0	3	6	26
	8-9	0	0	0	27	0	7	1	35
	9-10	0	0	1	31	5	10	5	51
	10-11	0	0	1	50	1	16	14	81
	11-12	0	0	4	56	1	14	8	79
	12-13	0	0	7	66	1	14	9	90
	13-14	0	1	9	72	1	6	7	86
	14-15	0	1	9	116	1	19	10	146
	15-16	0	0	5	82	1	9	7	99
	16-17	0	0	1	93	3	10	5	111
17-18	0	0	0	51	0	12	3	66	
18-19	0	0	0	29	0	6	4	39	
昼間計	0	2	37	690	14	126	79	909	

	観測時間帯	歩行者	自転車	動力付車 二輪車	自動車類				自動車類 合計
					乗用車類		貨物車類		
					乗用	バス	小型貨物	普通貨物	
合計	7-8	0	0	0	66	0	8	17	91
	8-9	0	0	1	108	0	23	13	144
	9-10	0	0	3	108	5	27	13	153
	10-11	0	0	8	123	3	28	22	176
	11-12	0	0	10	141	1	21	13	176
	12-13	0	0	17	145	4	26	14	189
	13-14	0	1	12	150	3	16	10	179
	14-15	0	1	11	189	4	26	19	238
	15-16	0	0	10	160	5	16	10	191
	16-17	0	0	3	141	4	16	8	169
17-18	0	0	1	89	0	16	3	108	
18-19	0	0	0	57	0	8	6	71	
昼間計	0	2	76	1,477	29	231	148	1,885	

道路種別：4 主要地方道 路線番号：1011 北杜富士見線
 区間番号：4045 北杜市小淵沢町小淵沢10061
 起点・終点：北杜市大泉町西井出天女山入口 ～ 北杜市小淵沢町小淵沢3071
 天候：曇り 観測区分：人手観測 12時間観測 休日 昼間
 ピーク比率：ピーク交通量 464 P/12h：13.6

	観測時間帯	歩行者	自転車	動力付車 二輪車	自動車類				自動車類 合計
					乗用車類		貨物車類		
					乗用	バス	小型貨物	普通貨物	
上	7-8	0	0	4	79	2	8	2	91
	8-9	0	0	0	102	0	6	2	110
	9-10	0	0	0	100	1	8	2	111
	10-11	0	0	5	140	6	2	2	150
	11-12	0	0	11	148	7	6	2	163
	12-13	0	0	8	133	5	3	0	141
	13-14	0	0	7	149	7	10	3	169
	14-15	0	0	21	129	3	3	2	137
	15-16	0	0	7	120	0	2	3	125
	16-17	0	0	0	79	1	1	0	81
17-18	0	0	0	37	2	3	2	44	
18-19	0	0	0	44	0	2	3	49	
昼間計	0	0	63	1,260	34	54	23	1,371	

	観測時間帯	歩行者	自転車	動力付車 二輪車	自動車類				自動車類 合計
					乗用車類		貨物車類		
					乗用	バス	小型貨物	普通貨物	
下	7-8	0	0	1	41	1	0	1	43
	8-9	0	0	0	45	0	0	2	47
	9-10	0	0	0	82	1	1	3	87
	10-11	1	0	5	159	1	0	9	169
	11-12	0	0	5	190	1	5	2	198
	12-13	0	0	12	209	1	3	7	220
	13-14	0	0	7	251	1	8	3	263
	14-15	0	0	2	241	0	7	5	253
	15-16	0	0	11	317	7	11	4	339
	16-17	0	2	3	192	7	7	6	212
17-18	0	0	2	150	1	4	4	159	
18-19	0	0	0	37	0	2	2	41	
昼間計	1	2	48	1,914	21	48	48	2,031	

	観測時間帯	歩行者	自転車	動力付車 二輪車	自動車類				自動車類 合計
					乗用車類		貨物車類		
					乗用	バス	小型貨物	普通貨物	
合計	7-8	0	0	5	120	3	8	3	134
	8-9	0	0	0	147	0	6	4	157
	9-10	0	0	0	182	2	9	5	198
	10-11	1	0	10	299	7	2	11	319
	11-12	0	0	16	338	8	11	4	361
	12-13	0	0	20	342	6	6	7	361
	13-14	0	0	14	400	8	18	6	432
	14-15	0	0	23	370	3	10	7	390
	15-16	0	0	18	437	7	13	7	464
	16-17	0	2	3	271	8	8	6	293
17-18	0	0	2	187	3	7	6	203	
18-19	0	0	0	81	0	4	5	90	
昼間計	1	2	111	3,174	55	102	71	3,402	

道路種別：4 主要地方道 路線番号：1012 韮崎南アルプス中央線
 区間番号：4049 韮崎市円野町下円井175
 起点・終点：韮崎市円野町26 ～ 韮崎市神山町北宮地381
 天候：晴れ 観測区分：人手観測 12時間観測 平日 昼間
 ピーク比率：ピーク交通量 418 P/12h：16.5

	観測時間帯	歩行者	自転車	動力付車 二輪	自動車類				自動車類 合計
					乗用車類		貨物車類		
					乗用	バス	小型貨物	普通貨物	
上	7-8	0	0	1	161	3	63	18	245
	8-9	0	0	2	113	1	33	18	165
	9-10	0	0	1	56	0	28	11	95
	10-11	0	1	1	33	1	42	20	96
	11-12	0	0	1	43	1	16	13	73
	12-13	0	0	1	32	0	18	12	62
	13-14	0	0	1	33	0	29	12	74
	14-15	0	0	2	20	1	31	19	71
	15-16	0	2	0	45	4	19	17	85
	16-17	1	0	1	61	2	25	3	91
17-18	0	1	2	51	0	28	6	85	
18-19	0	0	2	69	1	20	4	94	
昼間計	1	4	15	717	14	352	153	1,236	

	観測時間帯	歩行者	自転車	動力付車 二輪	自動車類				自動車類 合計
					乗用車類		貨物車類		
					乗用	バス	小型貨物	普通貨物	
下	7-8	0	3	3	131	2	34	6	173
	8-9	0	0	2	73	1	22	10	106
	9-10	0	0	1	36	0	19	14	69
	10-11	1	0	1	23	0	25	18	66
	11-12	0	0	0	31	1	29	17	78
	12-13	0	1	0	32	0	22	15	69
	13-14	0	0	3	39	1	26	13	79
	14-15	1	0	5	31	0	18	15	64
	15-16	0	0	3	61	1	23	21	106
	16-17	0	1	3	80	0	35	25	140
17-18	0	0	1	106	3	69	17	195	
18-19	0	0	1	113	0	28	17	158	
昼間計	2	5	23	756	9	350	188	1,303	

	観測時間帯	歩行者	自転車	動力付車 二輪	自動車類				自動車類 合計
					乗用車類		貨物車類		
					乗用	バス	小型貨物	普通貨物	
合計	7-8	0	3	4	292	5	97	24	418
	8-9	0	0	4	186	2	55	28	271
	9-10	0	0	2	92	0	47	25	164
	10-11	1	1	2	56	1	67	38	162
	11-12	0	0	1	74	2	45	30	151
	12-13	0	1	1	64	0	40	27	131
	13-14	0	0	4	72	1	55	25	153
	14-15	1	0	7	51	1	49	34	135
	15-16	0	2	3	106	5	42	38	191
	16-17	1	1	4	141	2	60	28	231
17-18	0	1	3	157	3	97	23	280	
18-19	0	0	3	182	1	48	21	252	
昼間計	3	9	38	1,473	23	702	341	2,539	

道路種別：4 主要地方道 路線番号：1012 韮崎南アルプス中央線
 区間番号：4051 韮崎市旭町上条北割3232-1
 起点・終点：韮崎市旭町上条北割1004 ～ 南アルプス市有野3327
 天候：晴れ 観測区分：人手観測 12時間観測 平日 昼間
 ピーク比率：ピーク交通量 917 P/12h：16.0

	観測時間帯	歩行者	自転車	動力付車 二輪	自動車類				自動車類 合計
					乗用車類		貨物車類		
					乗用	バス	小型貨物	普通貨物	
上	7-8	0	6	7	331	1	104	34	470
	8-9	0	6	12	333	2	77	34	446
	9-10	0	0	2	133	0	63	37	233
	10-11	0	1	2	79	1	41	41	162
	11-12	0	0	1	104	0	35	38	177
	12-13	0	0	2	77	1	41	18	137
	13-14	0	0	3	87	1	58	34	180
	14-15	0	0	3	76	1	43	24	144
	15-16	0	0	7	115	2	43	28	188
	16-17	2	0	4	127	0	43	18	188
17-18	0	2	3	228	0	45	9	282	
18-19	1	1	3	245	0	23	5	273	
昼間計	3	16	49	1,935	9	616	320	2,880	

	観測時間帯	歩行者	自転車	動力付車 二輪	自動車類				自動車類 合計
					乗用車類		貨物車類		
					乗用	バス	小型貨物	普通貨物	
下	7-8	0	0	1	373	3	55	16	447
	8-9	0	0	3	321	1	38	26	386
	9-10	0	1	2	97	1	27	32	157
	10-11	0	1	4	85	0	21	35	141
	11-12	0	0	2	70	0	52	29	151
	12-13	6	0	1	73	0	36	29	138
	13-14	0	0	3	108	1	40	40	189
	14-15	0	8	12	101	0	41	31	173
	15-16	1	3	7	125	1	40	30	196
	16-17	0	5	5	148	0	49	40	237
17-18	0	0	5	206	1	105	19	331	
18-19	1	11	7	237	0	60	20	317	
昼間計	8	29	52	1,944	8	564	347	2,863	

	観測時間帯	歩行者	自転車	動力付車 二輪	自動車類				自動車類 合計
					乗用車類		貨物車類		
					乗用	バス	小型貨物	普通貨物	
合計	7-8	0	6	8	704	4	159	50	917
	8-9	0	6	15	654	3	115	60	832
	9-10	0	1	4	230	1	90	69	390
	10-11	0	2	6	164	1	62	76	303
	11-12	0	0	3	174	0	87	67	328
	12-13	6	0	3	150	1	77	47	275
	13-14	0	0	6	195	2	98	74	369
	14-15	0	8	15	177	1	84	55	317
	15-16	1	3	14	240	3	83	58	384
	16-17	2	5	9	275	0	92	58	425
17-18	0	2	8	434	1	150	28	613	
18-19	2	12	10	482	0	83	25	590	
昼間計	11	45	101	3,879	17	1,180	667	5,743	

道路種別：4 主要地方道 路線番号：1012 韮崎南アルプス中央線
 区間番号：4053 南アルプス市加賀美2377
 起点・終点：南アルプス市小笠原1558 ～ 南アルプス市藤田4563
 天候：晴れ 観測区分：人手観測 12時間観測 平日 昼間
 ピーク比率：ピーク交通量 648 P/12h：11.1

* ピーク時

上 り	観測 時間帯	歩行者	自転車	動力付 二輪車	自動車類				自動車類 合計
					乗用車類		貨物車類		
					乗用	バス	小型貨物	普通貨物	
7-8	0	31	6	185	1	67	13	266	
8-9	0	1	3	238	4	53	13	308	
9-10	0	2	7	143	5	55	16	219	
10-11	0	0	4	158	1	61	17	237	
11-12	0	0	6	129	1	78	14	222	
12-13	0	3	7	123	0	29	0	152	
13-14	0	4	7	124	1	59	17	201	
14-15	0	4	5	140	0	57	17	214	
15-16	2	14	9	161	3	49	12	225	
16-17	4	9	7	206	5	69	10	290	
17-18	0	3	11	195	0	47	11	253	
18-19	0	3	12	209	1	19	4	233	
昼間計	6	74	84	2,011	22	643	144	2,820	

*

下 り	観測 時間帯	歩行者	自転車	動力付 二輪車	自動車類				自動車類 合計
					乗用車類		貨物車類		
					乗用	バス	小型貨物	普通貨物	
7-8	23	26	10	221	4	46	5	276	
8-9	0	2	8	265	5	54	16	340	
9-10	0	4	2	146	1	65	15	227	
10-11	2	2	10	124	2	60	19	205	
11-12	0	0	5	164	1	76	12	253	
12-13	0	0	7	107	1	32	3	143	
13-14	1	0	3	133	3	46	11	193	
14-15	0	20	7	145	3	66	18	232	
15-16	0	28	7	176	3	66	9	254	
16-17	0	0	10	200	2	64	19	285	
17-18	2	0	5	241	0	56	8	305	
18-19	0	6	7	247	1	59	4	311	
昼間計	28	88	81	2,169	26	690	139	3,024	

*

合 計	観測 時間帯	歩行者	自転車	動力付 二輪車	自動車類				自動車類 合計
					乗用車類		貨物車類		
					乗用	バス	小型貨物	普通貨物	
7-8	23	57	16	406	5	113	18	542	
8-9	0	3	11	503	9	107	29	648	
9-10	0	6	9	289	6	120	31	446	
10-11	2	2	14	282	3	121	36	442	
11-12	0	0	11	293	2	154	26	475	
12-13	0	3	14	230	1	61	3	295	
13-14	1	4	10	257	4	105	28	394	
14-15	0	24	12	285	3	123	35	446	
15-16	2	42	16	337	6	115	21	479	
16-17	4	9	17	406	7	133	29	575	
17-18	2	3	16	436	0	103	19	558	
18-19	0	9	19	456	2	78	8	544	
昼間計	34	162	165	4,180	48	1,333	283	5,844	

*

道路種別：4 主要地方道 路線番号：1012 韮崎南アルプス中央線
 区間番号：4054 南アルプス市藤田4578
 起点・終点：南アルプス市藤田4563 ～ 中央市乙黒669
 天候：晴れ 観測区分：人手観測 12時間観測 平日 昼間
 ピーク比率：ピーク交通量 1,565 P/12h：10.5

	観測時間帯	歩行者	自転車	動力付車 二輪	自動車類				自動車類 合計
					乗用車類		貨物車類		
					乗用	バス	小型貨物	普通貨物	
上	7-8	4	22	19	514	6	87	49	656
	8-9	1	4	16	411	4	119	73	607
	9-10	0	3	12	319	5	128	110	562
	10-11	1	2	6	370	1	174	68	613
	11-12	0	7	11	325	0	131	49	505
	12-13	0	7	9	386	2	96	51	535
	13-14	0	9	7	343	2	136	80	561
	14-15	0	4	13	379	0	164	54	597
	15-16	1	6	14	378	6	131	65	580
	16-17	0	7	18	447	4	128	52	631
	17-18	1	11	14	539	0	94	38	671
	18-19	3	7	20	588	3	98	13	702
昼間計	11	89	159	4,999	33	1,486	702	7,220	

	観測時間帯	歩行者	自転車	動力付車 二輪	自動車類				自動車類 合計
					乗用車類		貨物車類		
					乗用	バス	小型貨物	普通貨物	
下	7-8	6	33	38	708	6	155	40	909
	8-9	2	8	21	655	3	100	47	805
	9-10	1	4	11	454	1	109	71	635
	10-11	3	1	11	391	1	116	63	571
	11-12	0	5	5	342	1	130	60	533
	12-13	0	3	13	387	1	103	58	549
	13-14	0	3	7	400	2	112	64	578
	14-15	1	19	25	388	4	150	76	618
	15-16	6	5	9	438	7	129	44	618
	16-17	5	10	13	362	4	143	52	561
	17-18	0	5	16	544	2	95	33	674
	18-19	3	4	8	535	1	55	27	618
昼間計	27	100	177	5,604	33	1,397	635	7,669	

	観測時間帯	歩行者	自転車	動力付車 二輪	自動車類				自動車類 合計
					乗用車類		貨物車類		
					乗用	バス	小型貨物	普通貨物	
合計	7-8	10	55	57	1,222	12	242	89	1,565
	8-9	3	12	37	1,066	7	219	120	1,412
	9-10	1	7	23	773	6	237	181	1,197
	10-11	4	3	17	761	2	290	131	1,184
	11-12	0	12	16	667	1	261	109	1,038
	12-13	0	10	22	773	3	199	109	1,084
	13-14	0	12	14	743	4	248	144	1,139
	14-15	1	23	38	767	4	314	130	1,215
	15-16	7	11	23	816	13	260	109	1,198
	16-17	5	17	31	809	8	271	104	1,192
	17-18	1	16	30	1,083	2	189	71	1,345
	18-19	6	11	28	1,123	4	153	40	1,320
昼間計	38	189	336	10,603	66	2,883	1,337	14,889	

道路種別：4 主要地方道 路線番号：1012 韮崎南アルプス中央線
 区間番号：4054 南アルプス市藤田4578
 起点・終点：南アルプス市藤田4563 ～ 中央市乙黒669
 天候：曇り 観測区分：人手観測 12時間観測 休日 昼間
 ピーク比率：ピーク交通量 1,463 P/12h：10.8

	観測時間帯	歩行者	自転車	動力付車 二輪	自動車類				自動車類 合計
					乗用車類		貨物車類		
					乗用	バス	小型貨物	普通貨物	
上	7-8	0	11	6	255	2	64	22	343
	8-9	2	4	12	364	2	47	20	433
	9-10	1	8	9	437	5	78	23	543
	10-11	0	8	6	526	1	81	19	627
	11-12	1	2	9	575	3	57	13	648
	12-13	1	7	13	557	0	30	9	596
	13-14	0	4	26	604	2	40	12	658
	14-15	0	1	11	584	1	72	14	671
	15-16	0	6	7	532	1	66	12	611
	16-17	0	5	11	562	6	60	12	640
	17-18	2	8	10	542	2	58	8	610
	18-19	0	6	9	489	3	38	6	536
昼間計	7	70	129	6,027	28	691	170	6,916	

	観測時間帯	歩行者	自転車	動力付車 二輪	自動車類				自動車類 合計
					乗用車類		貨物車類		
					乗用	バス	小型貨物	普通貨物	
下	7-8	0	2	4	183	6	37	16	242
	8-9	3	2	2	243	5	43	19	310
	9-10	0	2	5	341	4	53	24	422
	10-11	0	2	6	422	3	75	7	507
	11-12	1	3	6	460	0	64	15	539
	12-13	3	7	6	525	2	65	15	607
	13-14	1	11	10	473	1	52	12	538
	14-15	0	0	6	600	0	76	11	687
	15-16	0	10	12	634	5	45	16	700
	16-17	3	8	13	743	4	65	11	823
	17-18	0	14	12	574	1	53	21	649
	18-19	0	8	12	589	3	43	5	640
昼間計	11	69	94	5,787	34	671	172	6,664	

	観測時間帯	歩行者	自転車	動力付車 二輪	自動車類				自動車類 合計
					乗用車類		貨物車類		
					乗用	バス	小型貨物	普通貨物	
合計	7-8	0	13	10	438	8	101	38	585
	8-9	5	6	14	607	7	90	39	743
	9-10	1	10	14	778	9	131	47	965
	10-11	0	10	12	948	4	156	26	1,134
	11-12	2	5	15	1,035	3	121	28	1,187
	12-13	4	14	19	1,082	2	95	24	1,203
	13-14	1	15	36	1,077	3	92	24	1,196
	14-15	0	1	17	1,184	1	148	25	1,358
	15-16	0	16	19	1,166	6	111	28	1,311
	16-17	3	13	24	1,305	10	125	23	1,463
	17-18	2	22	22	1,116	3	111	29	1,259
	18-19	0	14	21	1,078	6	81	11	1,176
昼間計	18	139	223	11,814	62	1,362	342	13,580	

道路種別：4 主要地方道 路線番号：1012 韮崎南アルプス中央線
 区間番号：4055 中央市乙黒734-2
 起点・終点：中央市乙黒669 ～ 中央市浅利3552
 天候：晴れ 観測区分：人手観測 12時間観測 平日 昼間
 ピーク比率：ピーク交通量 1,136 P/12h：10.9

観測時間帯		歩行者	自転車	動力付車 二輪	自動車類				自動車類 合計
					乗用車類		貨物車類		
					乗用	バス	小型貨物	普通貨物	
上	7-8	0	8	16	417	4	105	33	559
	8-9	0	2	7	465	3	92	57	617
	9-10	1	1	5	280	0	82	61	423
	10-11	0	1	4	228	0	99	51	378
	11-12	0	2	4	211	1	111	55	378
	12-13	0	2	3	210	1	65	28	304
	13-14	0	0	5	229	0	116	41	386
	14-15	0	1	7	264	1	103	56	424
	15-16	0	0	1	235	1	100	48	384
	16-17	0	1	4	276	2	121	45	444
	17-18	0	2	11	410	2	112	22	546
	18-19	0	2	6	421	3	101	12	537
昼間計	1	22	73	3,646	18	1,207	509	5,380	

観測時間帯		歩行者	自転車	動力付車 二輪	自動車類				自動車類 合計
					乗用車類		貨物車類		
					乗用	バス	小型貨物	普通貨物	
下	7-8	0	1	5	452	4	80	41	577
	8-9	0	4	6	318	1	105	35	459
	9-10	1	2	8	220	0	106	69	395
	10-11	1	1	5	212	0	105	47	364
	11-12	0	5	4	215	0	99	45	359
	12-13	0	0	7	189	0	64	34	287
	13-14	0	0	6	194	0	82	34	310
	14-15	1	2	4	203	1	89	55	348
	15-16	0	3	6	271	2	112	37	422
	16-17	1	1	11	277	1	91	45	414
	17-18	0	3	6	420	2	106	25	553
	18-19	0	5	10	427	4	102	7	540
昼間計	4	27	78	3,398	15	1,141	474	5,028	

観測時間帯		歩行者	自転車	動力付車 二輪	自動車類				自動車類 合計
					乗用車類		貨物車類		
					乗用	バス	小型貨物	普通貨物	
合計	7-8	0	9	21	869	8	185	74	1,136
	8-9	0	6	13	783	4	197	92	1,076
	9-10	2	3	13	500	0	188	130	818
	10-11	1	2	9	440	0	204	98	742
	11-12	0	7	8	426	1	210	100	737
	12-13	0	2	10	399	1	129	62	591
	13-14	0	0	11	423	0	198	75	696
	14-15	1	3	11	467	2	192	111	772
	15-16	0	3	7	506	3	212	85	806
	16-17	1	2	15	553	3	212	90	858
	17-18	0	5	17	830	4	218	47	1,099
	18-19	0	7	16	848	7	203	19	1,077
昼間計	5	49	151	7,044	33	2,348	983	10,408	

道路種別：4 主要地方道 路線番号：1012 韮崎南アルプス中央線
 区間番号：4055 中央市乙黒734-2
 起点・終点：中央市乙黒669 ～ 中央市浅利3552
 天候：曇り 観測区分：人手観測 12時間観測 休日 昼間
 ピーク比率：ピーク交通量 887 P/12h：10.3

観測時間帯		歩行者	自転車	動力付車 二輪	自動車類				自動車類 合計
					乗用車類		貨物車類		
					乗用	バス	小型貨物	普通貨物	
上	7-8	0	1	2	120	3	27	12	162
	8-9	2	3	3	193	3	43	13	252
	9-10	2	1	5	285	2	58	11	356
	10-11	1	6	2	329	0	46	7	382
	11-12	0	2	8	310	1	52	11	374
	12-13	1	1	4	310	0	37	10	357
	13-14	0	3	6	327	0	56	8	391
	14-15	0	4	7	371	1	43	9	424
	15-16	0	2	9	416	3	54	7	480
	16-17	0	4	5	390	2	47	14	453
	17-18	0	5	7	439	3	49	7	498
	18-19	0	2	6	293	2	26	2	323
昼間計	6	34	64	3,783	20	538	111	4,452	

観測時間帯		歩行者	自転車	動力付車 二輪	自動車類				自動車類 合計
					乗用車類		貨物車類		
					乗用	バス	小型貨物	普通貨物	
下	7-8	0	2	3	184	3	41	6	234
	8-9	0	0	7	198	0	29	10	237
	9-10	0	2	3	268	1	38	13	320
	10-11	1	4	5	275	1	52	20	348
	11-12	1	1	6	297	2	57	7	363
	12-13	0	2	9	319	0	46	5	370
	13-14	0	1	11	306	0	44	10	360
	14-15	1	2	5	343	1	47	13	404
	15-16	0	2	10	347	2	33	9	391
	16-17	1	2	3	366	6	51	8	431
	17-18	0	7	8	341	2	40	6	389
	18-19	0	0	7	272	1	37	2	312
昼間計	4	25	77	3,516	19	515	109	4,159	

観測時間帯		歩行者	自転車	動力付車 二輪	自動車類				自動車類 合計
					乗用車類		貨物車類		
					乗用	バス	小型貨物	普通貨物	
合計	7-8	0	3	5	304	6	68	18	396
	8-9	2	3	10	391	3	72	23	489
	9-10	2	3	8	553	3	96	24	676
	10-11	2	10	7	604	1	98	27	730
	11-12	1	3	14	607	3	109	18	737
	12-13	1	3	13	629	0	83	15	727
	13-14	0	4	17	633	0	100	18	751
	14-15	1	6	12	714	2	90	22	828
	15-16	0	4	19	763	5	87	16	871
	16-17	1	6	8	756	8	98	22	884
	17-18	0	12	15	780	5	89	13	887
	18-19	0	2	13	565	3	63	4	635
昼間計	10	59	141	7,299	39	1,053	220	8,611	

道路種別：4 主要地方道 路線番号：1012 韮崎南アルプス中央線
 区間番号：14053 南アルプス市寺部2388
 起点・終点：南アルプス市小笠原1625 ～ 南アルプス市若草ランプ
 天候：晴れ 観測区分：人手観測 12時間観測 平日 昼間
 ピーク比率：ピーク交通量 1,104 P/12h：15.5

* ピーク時

上	観測時間帯	歩行者	自転車	動力付車 二輪	自動車類				自動車類 合計
					乗用車類		貨物車類		
					乗用	バス	小型貨物	普通貨物	
7-8	0	5	4	307	8	48	25	388	
8-9	0	9	3	290	3	41	39	373	
9-10	0	3	2	122	1	37	29	189	
10-11	2	0	0	129	1	59	26	215	
11-12	0	2	5	133	0	50	37	220	
12-13	0	2	1	140	0	40	20	200	
13-14	0	1	5	147	4	48	28	227	
14-15	0	2	1	154	1	53	30	238	
15-16	0	2	2	179	2	57	30	268	
16-17	2	2	5	218	5	54	25	302	
17-18	4	3	1	287	1	66	24	378	
18-19	2	3	6	334	1	63	12	410	
昼間計	10	34	35	2,440	27	616	325	3,408	

*

下	観測時間帯	歩行者	自転車	動力付車 二輪	自動車類				自動車類 合計
					乗用車類		貨物車類		
					乗用	バス	小型貨物	普通貨物	
7-8	0	0	13	595	7	95	19	716	
8-9	3	2	9	370	1	54	25	450	
9-10	1	1	4	178	2	52	43	275	
10-11	0	1	3	155	0	55	22	232	
11-12	0	2	1	144	0	41	26	211	
12-13	0	0	1	148	0	38	16	202	
13-14	0	1	1	170	2	56	27	255	
14-15	2	6	0	147	4	56	23	230	
15-16	0	2	2	133	4	50	32	219	
16-17	1	3	1	151	5	49	28	233	
17-18	1	5	2	301	1	66	19	387	
18-19	2	10	6	222	0	54	17	293	
昼間計	10	33	43	2,714	26	666	297	3,703	

*

計	観測時間帯	歩行者	自転車	動力付車 二輪	自動車類				自動車類 合計
					乗用車類		貨物車類		
					乗用	バス	小型貨物	普通貨物	
7-8	0	5	17	902	15	143	44	1,104	
8-9	3	11	12	660	4	95	64	823	
9-10	1	4	6	300	3	89	72	464	
10-11	2	1	3	284	1	114	48	447	
11-12	0	4	6	277	0	91	63	431	
12-13	0	2	2	288	0	78	36	402	
13-14	0	2	6	317	6	104	55	482	
14-15	2	8	1	301	5	109	53	468	
15-16	0	4	4	312	6	107	62	487	
16-17	3	5	6	369	10	103	53	535	
17-18	5	8	3	588	2	132	43	765	
18-19	4	13	12	556	1	117	29	703	
昼間計	20	67	78	5,154	53	1,282	622	7,111	

*

道路種別：4 主要地方道 路線番号：1012 韮崎南アルプス中央線
 区間番号：14053 南アルプス市寺部2388
 起点・終点：南アルプス市小笠原1625 ～ 南アルプス市若草ランプ
 天候：曇り 観測区分：人手観測 12時間観測 休日 昼間
 ピーク比率：ピーク交通量 605 P/12h：10.8

* ピーク時

上	観測時間帯	歩行者	自転車	動力付車 二輪	自動車類				自動車類 合計
					乗用車類		貨物車類		
					乗用	バス	小型貨物	普通貨物	
7-8	0	0	0	72	0	18	6	96	
8-9	2	0	0	97	1	12	6	116	
9-10	1	2	2	161	0	26	3	190	
10-11	2	2	1	150	0	22	2	174	
11-12	1	1	1	165	1	26	4	196	
12-13	0	2	4	226	0	21	2	249	
13-14	1	3	4	209	0	20	2	231	
14-15	2	2	4	252	0	25	2	279	
15-16	0	0	3	280	0	19	8	307	
16-17	5	0	5	287	0	21	3	311	
17-18	3	5	9	303	0	8	3	314	
18-19	0	1	5	235	0	22	3	260	
昼間計	17	18	38	2,437	2	240	44	2,723	

*

下	観測時間帯	歩行者	自転車	動力付車 二輪	自動車類				自動車類 合計
					乗用車類		貨物車類		
					乗用	バス	小型貨物	普通貨物	
7-8	1	0	3	100	1	18	4	123	
8-9	0	1	3	172	0	30	6	208	
9-10	0	2	5	179	0	24	9	212	
10-11	1	0	1	225	0	29	5	259	
11-12	1	2	1	237	0	28	6	271	
12-13	0	2	7	215	0	11	1	227	
13-14	0	1	5	219	0	16	7	242	
14-15	0	7	4	253	1	18	4	276	
15-16	4	8	7	235	0	17	1	253	
16-17	5	0	5	261	0	27	6	294	
17-18	2	4	9	254	1	17	5	277	
18-19	1	1	5	210	0	28	3	241	
昼間計	15	28	55	2,560	3	263	57	2,883	

*

計	観測時間帯	歩行者	自転車	動力付車 二輪	自動車類				自動車類 合計
					乗用車類		貨物車類		
					乗用	バス	小型貨物	普通貨物	
7-8	1	0	3	172	1	36	10	219	
8-9	2	1	3	269	1	42	12	324	
9-10	1	4	7	340	0	50	12	402	
10-11	3	2	2	375	0	51	7	433	
11-12	2	3	2	402	1	54	10	467	
12-13	0	4	11	441	0	32	3	476	
13-14	1	4	9	428	0	36	9	473	
14-15	2	9	8	505	1	43	6	555	
15-16	4	8	10	515	0	36	9	560	
16-17	10	0	10	548	0	48	9	605	
17-18	5	9	18	557	1	25	8	591	
18-19	1	2	10	445	0	50	6	501	
昼間計	32	46	93	4,997	5	503	101	5,606	

*

道路種別：4 主要地方道 路線番号：1012 葦崎南アルプス中央線
 区間番号：14054 中央市田富西ランプ
 起点・終点：南アルプス市若草ランプ ～ 中央市田富西ランプ
 天候：晴れ 観測区分：人手観測 24時間観測 平日 昼間

観測時間帯	歩行者	自転車	動力付車 二輪	自動車類				自動車類 合計
				乗用車類		貨物車類		
				乗用	バス	小型貨物	普通貨物	
7-8	0	0	0	422	10	58	35	525
8-9	0	0	2	342	2	43	53	440
9-10	0	0	0	121	1	48	34	204
10-11	0	0	1	128	0	68	25	221
11-12	0	0	1	149	0	53	34	236
12-13	0	0	0	174	0	30	22	226
13-14	0	0	6	173	5	52	32	262
14-15	0	0	0	175	1	57	33	266
15-16	0	0	1	239	3	44	38	324
16-17	0	0	4	259	7	47	36	349
17-18	0	0	1	439	1	75	28	543
18-19	0	0	5	515	0	82	14	611
昼間計	0	0	21	3,136	30	657	384	4,207

観測時間帯	歩行者	自転車	動力付車 二輪	自動車類				自動車類 合計
				乗用車類		貨物車類		
				乗用	バス	小型貨物	普通貨物	
7-8	0	0	0	645	8	94	32	779
8-9	0	0	4	582	1	73	32	688
9-10	0	0	4	227	2	61	40	330
10-11	0	0	2	193	0	52	26	271
11-12	0	0	0	167	0	43	35	245
12-13	0	0	0	184	1	44	17	246
13-14	0	0	0	191	2	52	25	270
14-15	0	0	1	190	4	53	39	286
15-16	0	0	3	176	5	53	42	276
16-17	0	0	2	162	3	57	39	261
17-18	0	0	0	395	1	80	30	506
18-19	0	0	1	349	0	64	31	444
昼間計	0	0	17	3,461	27	726	388	4,602

観測時間帯	歩行者	自転車	動力付車 二輪	自動車類				自動車類 合計
				乗用車類		貨物車類		
				乗用	バス	小型貨物	普通貨物	
7-8	0	0	0	1,067	18	152	67	1,304
8-9	0	0	6	924	3	116	85	1,128
9-10	0	0	4	348	3	109	74	534
10-11	0	0	3	321	0	120	51	492
11-12	0	0	1	316	0	96	69	481
12-13	0	0	0	358	1	74	39	472
13-14	0	0	6	364	7	104	57	532
14-15	0	0	1	365	5	110	72	552
15-16	0	0	4	415	8	97	80	600
16-17	0	0	6	421	10	104	75	610
17-18	0	0	1	834	2	155	58	1,049
18-19	0	0	6	864	0	146	45	1,055
昼間計	0	0	38	6,597	57	1,383	772	8,809

道路種別：4 主要地方道 路線番号：1012 葦崎南アルプス中央線
 区間番号：14054 中央市田富西ランプ
 天候：晴れ 観測区分：人手観測 24時間観測 平日 夜間
 ピーク比率：ピーク交通量 1,304 P/12h：14.8 P/24h：11.2 昼夜率：1.32

観測時間帯	歩行者	自転車	動力付車 二輪	自動車類				自動車類 合計
				乗用車類		貨物車類		
				乗用	バス	小型貨物	普通貨物	
19-20	0	0	3	382	0	36	11	429
20-21	0	0	3	321	0	26	10	357
21-22	0	0	2	203	0	11	11	225
22-23	0	0	0	137	0	9	7	153
23-24	0	0	3	82	0	6	3	91
0-1	0	0	2	67	0	3	4	74
1-2	0	0	1	41	0	1	3	45
2-3	0	0	0	36	0	2	7	45
3-4	0	0	0	27	0	3	5	35
4-5	0	0	2	13	0	3	3	19
5-6	0	0	0	17	0	5	4	26
6-7	0	0	0	56	0	24	21	101
夜間計	0	0	16	1,382	0	129	89	1,600
日計	0	0	37	4,518	30	786	473	5,807

観測時間帯	歩行者	自転車	動力付車 二輪	自動車類				自動車類 合計
				乗用車類		貨物車類		
				乗用	バス	小型貨物	普通貨物	
19-20	0	0	4	262	0	29	19	310
20-21	0	0	1	196	0	34	8	238
21-22	0	0	3	129	0	13	6	148
22-23	0	0	0	92	0	5	2	99
23-24	0	0	1	54	0	5	3	62
0-1	0	0	0	35	0	0	5	40
1-2	0	0	0	21	0	0	4	25
2-3	0	0	0	18	0	2	7	27
3-4	0	0	0	13	0	1	5	19
4-5	0	0	0	9	0	3	6	18
5-6	0	0	0	43	0	7	9	59
6-7	0	0	1	138	0	28	25	191
夜間計	0	0	10	1,010	0	127	99	1,236
日計	0	0	27	4,471	27	853	487	5,838

観測時間帯	歩行者	自転車	動力付車 二輪	自動車類				自動車類 合計
				乗用車類		貨物車類		
				乗用	バス	小型貨物	普通貨物	
19-20	0	0	7	644	0	65	30	739
20-21	0	0	4	517	0	60	18	595
21-22	0	0	5	332	0	24	17	373
22-23	0	0	0	229	0	14	9	252
23-24	0	0	4	136	0	11	6	153
0-1	0	0	2	102	0	3	9	114
1-2	0	0	1	62	0	1	7	70
2-3	0	0	0	54	0	4	14	72
3-4	0	0	0	40	0	4	10	54
4-5	0	0	2	22	0	6	9	37
5-6	0	0	0	60	0	12	13	85
6-7	0	0	1	194	0	52	46	292
夜間計	0	0	26	2,392	0	256	188	2,836
日計	0	0	64	8,989	57	1,639	960	11,645

道路種別：4 主要地方道 路線番号：1012 葦崎南アルプス中央線
 区間番号：14054 中央市田富西ランプ
 起点・終点：南アルプス市若草ランプ ～ 中央市田富西ランプ
 天候：曇り 観測区分：人手観測 24時間観測 休日 昼間

観測時間帯	歩行者	自転車	動力付車 二輪車	自動車類				自動車類 合計
				乗用車類		貨物車類		
				乗用	バス	小型貨物	普通貨物	
7-8	0	0	0	82	0	14	8	104
8-9	0	0	0	102	0	17	7	126
9-10	0	0	2	168	0	18	7	193
10-11	0	0	1	154	0	21	5	180
11-12	0	0	0	191	1	17	5	214
12-13	0	0	2	249	0	20	5	274
13-14	0	0	2	268	0	21	5	294
14-15	0	0	1	290	0	19	4	313
15-16	0	0	3	327	1	17	12	357
16-17	0	0	1	366	0	31	5	402
17-18	0	0	6	358	0	19	6	383
18-19	0	0	2	292	0	19	5	316
昼間計	0	0	20	2,847	2	233	74	3,156

* ピーク時

観測時間帯	歩行者	自転車	動力付車 二輪車	自動車類				自動車類 合計
				乗用車類		貨物車類		
				乗用	バス	小型貨物	普通貨物	
7-8	0	0	0	128	1	14	6	149
8-9	0	0	2	227	0	32	12	271
9-10	0	0	11	209	1	21	9	240
10-11	0	0	1	281	0	24	7	312
11-12	0	0	1	313	0	23	9	345
12-13	0	0	2	272	0	12	3	287
13-14	0	0	3	275	0	19	6	300
14-15	0	0	2	338	1	16	9	364
15-16	0	0	6	286	0	23	6	315
16-17	0	0	4	339	0	31	7	377
17-18	0	0	1	310	1	19	3	333
18-19	0	0	1	260	0	23	10	293
昼間計	0	0	34	3,238	4	257	87	3,586

*

観測時間帯	歩行者	自転車	動力付車 二輪車	自動車類				自動車類 合計
				乗用車類		貨物車類		
				乗用	バス	小型貨物	普通貨物	
7-8	0	0	0	210	1	28	14	253
8-9	0	0	2	329	0	49	19	397
9-10	0	0	13	377	1	39	16	433
10-11	0	0	2	435	0	45	12	492
11-12	0	0	1	504	1	40	14	559
12-13	0	0	4	521	0	32	8	561
13-14	0	0	5	543	0	40	11	594
14-15	0	0	3	628	1	35	13	677
15-16	0	0	9	613	1	40	18	672
16-17	0	0	5	705	0	62	12	779
17-18	0	0	7	668	1	38	9	716
18-19	0	0	3	552	0	42	15	609
昼間計	0	0	54	6,085	6	490	161	6,742

*

道路種別：4 主要地方道 路線番号：1012 葦崎南アルプス中央線
 区間番号：14054 中央市田富西ランプ
 天候：曇り 観測区分：人手観測 24時間観測 休日 夜間
 ピーク比率：ピーク交通量 779 P/12h：11.6 P/24h：9.1 昼夜率：1.27

観測時間帯	歩行者	自転車	動力付車 二輪車	自動車類				自動車類 合計
				乗用車類		貨物車類		
				乗用	バス	小型貨物	普通貨物	
19-20	0	0	2	209	2	9	5	225
20-21	0	0	0	181	0	5	0	186
21-22	0	0	0	149	0	5	2	156
22-23	0	0	1	126	0	8	4	138
23-24	0	0	1	83	0	3	2	88
0-1	0	0	0	47	0	1	4	52
1-2	0	0	0	37	0	2	3	42
2-3	0	0	0	23	0	0	2	25
3-4	0	0	0	30	0	1	1	32
4-5	0	0	0	22	0	0	2	24
5-6	0	0	1	25	0	0	4	29
6-7	0	0	0	44	0	9	1	54
夜間計	0	0	5	976	2	43	30	1,051
日計	0	0	25	3,823	4	276	104	4,207

観測時間帯	歩行者	自転車	動力付車 二輪車	自動車類				自動車類 合計
				乗用車類		貨物車類		
				乗用	バス	小型貨物	普通貨物	
19-20	0	0	1	156	0	9	3	168
20-21	0	0	0	138	0	6	1	145
21-22	0	0	1	107	0	3	1	111
22-23	0	0	4	71	0	5	2	78
23-24	0	0	0	49	0	2	2	53
0-1	0	0	0	23	0	0	0	23
1-2	0	0	0	7	0	0	4	11
2-3	0	0	0	18	0	0	8	26
3-4	0	0	0	18	0	0	1	19
4-5	0	0	0	15	0	0	1	16
5-6	0	0	0	34	0	1	1	36
6-7	0	0	0	51	1	11	8	71
夜間計	0	0	6	687	1	37	32	757
日計	0	0	40	3,925	5	294	119	4,343

観測時間帯	歩行者	自転車	動力付車 二輪車	自動車類				自動車類 合計
				乗用車類		貨物車類		
				乗用	バス	小型貨物	普通貨物	
19-20	0	0	3	365	2	18	8	393
20-21	0	0	0	319	0	11	1	331
21-22	0	0	1	256	0	8	3	267
22-23	0	0	5	197	0	13	6	216
23-24	0	0	1	132	0	5	4	141
0-1	0	0	0	70	0	1	4	75
1-2	0	0	0	44	0	2	7	53
2-3	0	0	0	41	0	0	10	51
3-4	0	0	0	48	0	1	2	51
4-5	0	0	0	37	0	0	3	40
5-6	0	0	1	59	0	1	5	65
6-7	0	0	0	95	1	20	9	125
夜間計	0	0	11	1,663	3	80	62	1,808
日計	0	0	65	7,748	9	570	223	8,550

道路種別：4 主要地方道 路線番号：1017 茅野北杜菰崎線
 区間番号：4059 北杜市長坂町長坂上条779-1
 起点・終点：北杜市長坂町長坂上条2636 ～ 北杜市長坂町富岡36
 天候：晴れ 観測区分：人手観測 12時間観測 平日 昼間
 ピーク比率：ピーク交通量 476 P/12h：12.7

	観測時間帯	歩行者	自転車	動力付車 二輪	自動車類				自動車類 合計
					乗用車類		貨物車類		
					乗用	バス	小型貨物	普通貨物	
上	7-8	0	0	4	138	2	58	6	204
	8-9	0	0	4	219	1	49	12	281
	9-10	1	0	0	79	0	38	15	132
	10-11	1	0	9	75	0	42	11	128
	11-12	2	0	2	63	1	33	15	112
	12-13	0	0	5	67	0	29	12	108
	13-14	0	0	2	70	0	36	11	117
	14-15	0	0	1	74	0	26	19	119
	15-16	0	0	2	61	0	30	13	104
	16-17	3	0	10	118	3	33	13	167
	17-18	1	2	6	112	0	33	6	151
	18-19	0	0	4	128	4	34	1	167
昼間計	8	2	49	1,204	11	441	134	1,790	

	観測時間帯	歩行者	自転車	動力付車 二輪	自動車類				自動車類 合計
					乗用車類		貨物車類		
					乗用	バス	小型貨物	普通貨物	
下	7-8	7	0	8	179	3	37	9	228
	8-9	2	2	29	139	2	34	20	195
	9-10	0	1	2	83	1	29	14	127
	10-11	0	1	1	88	0	28	10	126
	11-12	1	0	1	85	0	37	14	136
	12-13	0	0	3	65	1	32	16	114
	13-14	0	0	3	84	0	37	17	138
	14-15	1	0	5	85	0	41	21	147
	15-16	0	0	3	91	0	37	15	143
	16-17	2	1	6	118	1	55	24	198
	17-18	0	1	4	187	1	62	11	261
	18-19	0	0	1	124	1	22	7	154
昼間計	13	6	66	1,328	10	451	178	1,967	

	観測時間帯	歩行者	自転車	動力付車 二輪	自動車類				自動車類 合計
					乗用車類		貨物車類		
					乗用	バス	小型貨物	普通貨物	
合計	7-8	7	0	12	317	5	95	15	432
	8-9	2	2	33	358	3	83	32	476
	9-10	1	1	2	162	1	67	29	259
	10-11	1	1	10	163	0	70	21	254
	11-12	3	0	3	148	1	70	29	248
	12-13	0	0	8	132	1	61	28	222
	13-14	0	0	5	154	0	73	28	255
	14-15	1	0	6	159	0	67	40	266
	15-16	0	0	5	152	0	67	28	247
	16-17	5	1	16	236	4	88	37	365
	17-18	1	3	10	299	1	95	17	412
	18-19	0	0	5	252	5	56	8	321
昼間計	21	8	115	2,532	21	892	312	3,757	

道路種別：4 主要地方道 路線番号：1017 茅野北杜菰崎線
 区間番号：4059 北杜市長坂町長坂上条779-1
 起点・終点：北杜市長坂町長坂上条2636 ～ 北杜市長坂町富岡36
 天候：曇り 観測区分：人手観測 12時間観測 休日 昼間
 ピーク比率：ピーク交通量 288 P/12h：10.8

	観測時間帯	歩行者	自転車	動力付車 二輪	自動車類				自動車類 合計
					乗用車類		貨物車類		
					乗用	バス	小型貨物	普通貨物	
上	7-8	0	0	0	73	1	7	0	81
	8-9	1	1	8	84	1	21	5	111
	9-10	0	0	1	67	2	11	2	82
	10-11	0	0	10	67	0	16	1	84
	11-12	0	0	5	81	0	9	2	92
	12-13	0	0	2	101	0	15	1	117
	13-14	0	0	5	81	0	10	0	91
	14-15	0	0	7	94	0	13	2	109
	15-16	0	0	2	102	0	13	3	118
	16-17	1	0	3	85	2	10	3	100
	17-18	0	0	5	106	1	9	1	117
	18-19	0	0	3	104	1	14	0	119
昼間計	2	1	51	1,045	8	148	20	1,221	

	観測時間帯	歩行者	自転車	動力付車 二輪	自動車類				自動車類 合計
					乗用車類		貨物車類		
					乗用	バス	小型貨物	普通貨物	
下	7-8	0	0	0	84	1	15	1	101
	8-9	0	0	11	66	1	13	1	81
	9-10	2	1	1	85	0	17	4	106
	10-11	1	0	3	96	2	24	3	125
	11-12	0	0	3	101	0	17	2	120
	12-13	0	0	5	104	1	14	1	120
	13-14	0	0	22	118	0	17	2	137
	14-15	0	0	2	118	0	10	5	133
	15-16	0	0	7	139	0	20	1	160
	16-17	1	0	3	121	1	12	3	137
	17-18	0	0	13	149	1	19	2	171
	18-19	0	0	5	56	1	9	1	67
昼間計	4	1	75	1,237	8	187	26	1,458	

	観測時間帯	歩行者	自転車	動力付車 二輪	自動車類				自動車類 合計
					乗用車類		貨物車類		
					乗用	バス	小型貨物	普通貨物	
合計	7-8	0	0	0	157	2	22	1	182
	8-9	1	1	19	150	2	34	6	192
	9-10	2	1	2	152	2	28	6	188
	10-11	1	0	13	163	2	40	4	209
	11-12	0	0	8	182	0	26	4	212
	12-13	0	0	7	205	1	29	2	237
	13-14	0	0	27	199	0	27	2	228
	14-15	0	0	9	212	0	23	7	242
	15-16	0	0	9	241	0	33	4	278
	16-17	2	0	6	206	3	22	6	237
	17-18	0	0	18	255	2	28	3	288
	18-19	0	0	8	160	2	23	1	186
昼間計	6	2	126	2,282	16	335	46	2,679	

道路種別：4 主要地方道 路線番号：1017 茅野北杜葦崎線
 区間番号：4060 北杜市須玉町若神子新町795
 起点・終点：北杜市長坂町富岡36 ～ 葦崎市本町一丁目3-7
 天候：晴れ 観測区分：人手観測 12時間観測 平日 昼間
 ピーク比率：ピーク交通量 796 P/12h：16.6

* ピーク時

上 り	観測 時間帯	歩行者	自転車	動力付 二輪車	自動車類				自動車類 合計
					乗用車類		貨物車類		
					乗用	バス	小型貨物	普通貨物	
7-8	0	1	13	358	0	102	9	469	
8-9	2	1	10	185	1	36	14	236	
9-10	1	0	0	98	0	60	14	172	
10-11	0	0	3	83	0	53	16	152	
11-12	0	0	2	78	0	36	25	139	
12-13	0	0	3	73	0	25	6	104	
13-14	2	0	0	75	0	48	17	140	
14-15	1	0	1	69	0	21	11	101	
15-16	0	0	2	91	0	42	9	142	
16-17	0	0	0	136	0	39	11	186	
17-18	1	0	1	127	0	25	7	159	
18-19	0	0	1	170	4	25	2	201	
昼間計	7	2	36	1,543	5	512	141	2,201	

下 り	観測 時間帯	歩行者	自転車	動力付 二輪車	自動車類				自動車類 合計
					乗用車類		貨物車類		
					乗用	バス	小型貨物	普通貨物	
7-8	0	0	3	263	1	55	8	327	
8-9	0	0	2	207	0	32	16	255	
9-10	3	1	2	118	2	31	14	165	
10-11	0	0	0	138	0	30	9	177	
11-12	1	0	0	107	0	36	14	157	
12-13	0	0	3	80	0	85	26	191	
13-14	1	0	3	152	1	33	19	205	
14-15	1	0	2	78	0	54	27	159	
15-16	0	1	8	111	2	43	33	189	
16-17	0	0	9	151	3	71	23	248	
17-18	1	0	7	198	0	71	15	284	
18-19	0	0	7	212	0	33	6	251	
昼間計	7	2	46	1,815	9	574	210	2,608	

合 計	観測 時間帯	歩行者	自転車	動力付 二輪車	自動車類				自動車類 合計
					乗用車類		貨物車類		
					乗用	バス	小型貨物	普通貨物	
7-8	0	1	16	621	1	157	17	796	
8-9	2	1	12	392	1	68	30	491	
9-10	4	1	2	216	2	91	28	337	
10-11	0	0	3	221	0	83	25	329	
11-12	1	0	2	185	0	72	39	296	
12-13	0	0	6	153	0	110	32	295	
13-14	3	0	3	227	1	81	36	345	
14-15	2	0	3	147	0	75	38	260	
15-16	0	1	10	202	2	85	42	331	
16-17	0	0	9	287	3	110	34	434	
17-18	2	0	8	325	0	96	22	443	
18-19	0	0	8	382	4	58	8	452	
昼間計	14	4	82	3,358	14	1,086	351	4,809	

道路種別：4 主要地方道 路線番号：1020 甲斐芦安線
 区間番号：4066 南アルプス市野牛島1828
 起点・終点：甲斐市竜王1295 ～ 南アルプス市六科1496
 天候：晴れ 観測区分：人手観測 12時間観測 平日 昼間
 ピーク比率：ピーク交通量 1,055 P/12h：10.9

上	観測時間帯	歩行者	自転車	動力付車 二輪	自動車類				自動車類 合計
					乗用車類		貨物車類		
					乗用	バス	小型貨物	普通貨物	
7-8	0	13	32	346	9	71	54	480	
8-9	1	15	32	318	6	52	32	408	
9-10	1	1	9	235	5	77	71	388	
10-11	1	2	6	226	5	81	59	371	
11-12	27	6	7	178	3	77	60	318	
12-13	4	1	14	237	7	68	43	355	
13-14	0	1	10	189	4	57	44	294	
14-15	4	2	7	209	6	79	55	349	
15-16	9	1	11	254	6	102	48	410	
16-17	8	3	16	284	7	97	51	439	
17-18	0	3	28	478	3	95	28	604	
18-19	2	3	11	390	1	83	28	502	
昼間計	57	51	183	3,344	62	939	573	4,918	

下	観測時間帯	歩行者	自転車	動力付車 二輪	自動車類				自動車類 合計
					乗用車類		貨物車類		
					乗用	バス	小型貨物	普通貨物	
7-8	10	11	23	450	10	77	38	575	
8-9	9	10	25	385	7	89	49	530	
9-10	3	0	3	207	8	108	51	374	
10-11	2	1	9	191	4	92	74	361	
11-12	3	1	8	190	11	89	58	348	
12-13	23	3	8	229	2	63	38	332	
13-14	11	5	14	231	6	76	59	372	
14-15	2	0	4	195	6	103	43	347	
15-16	2	1	18	214	3	72	51	340	
16-17	3	3	17	264	7	62	35	368	
17-18	0	5	21	323	4	64	29	420	
18-19	0	5	17	339	4	69	25	437	
昼間計	68	45	167	3,218	72	964	550	4,804	

合計	観測時間帯	歩行者	自転車	動力付車 二輪	自動車類				自動車類 合計
					乗用車類		貨物車類		
					乗用	バス	小型貨物	普通貨物	
7-8	10	24	55	796	19	148	92	1,055	
8-9	10	25	57	703	13	141	81	938	
9-10	4	1	12	442	13	185	122	762	
10-11	3	3	15	417	9	173	133	732	
11-12	30	7	15	368	14	166	118	666	
12-13	27	4	22	466	9	131	81	687	
13-14	11	6	24	420	10	133	103	666	
14-15	6	2	11	404	12	182	98	696	
15-16	11	2	29	468	9	174	99	750	
16-17	11	6	33	548	14	159	86	807	
17-18	0	8	49	801	7	159	57	1,024	
18-19	2	8	28	729	5	152	53	939	
昼間計	125	96	350	6,562	134	1,903	1,123	9,722	

道路種別：4 主要地方道 路線番号：1020 甲斐芦安線
 区間番号：4066 南アルプス市野牛島1828
 起点・終点：甲斐市竜王1295 ～ 南アルプス市六科1496
 天候：曇り 観測区分：人手観測 12時間観測 休日 昼間
 ピーク比率：ピーク交通量 719 P/12h：9.5

上	観測時間帯	歩行者	自転車	動力付車 二輪	自動車類				自動車類 合計
					乗用車類		貨物車類		
					乗用	バス	小型貨物	普通貨物	
7-8	0	0	1	130	2	19	7	158	
8-9	2	2	12	207	3	25	5	240	
9-10	0	5	12	263	4	36	3	306	
10-11	2	2	10	357	2	42	9	410	
11-12	11	3	7	337	1	35	7	380	
12-13	0	2	8	350	9	23	5	387	
13-14	0	0	11	348	2	25	7	382	
14-15	1	2	6	272	3	35	12	322	
15-16	2	6	7	367	4	35	2	408	
16-17	3	2	6	311	2	29	6	348	
17-18	1	1	8	275	3	36	6	320	
18-19	0	3	5	203	2	16	2	223	
昼間計	22	28	93	3,420	37	356	71	3,884	

下	観測時間帯	歩行者	自転車	動力付車 二輪	自動車類				自動車類 合計
					乗用車類		貨物車類		
					乗用	バス	小型貨物	普通貨物	
7-8	1	3	3	128	4	20	5	157	
8-9	8	2	1	300	8	41	5	354	
9-10	9	5	16	321	2	45	9	377	
10-11	0	1	3	263	4	32	8	307	
11-12	3	1	9	276	5	42	6	329	
12-13	4	3	9	258	2	18	4	282	
13-14	1	1	9	303	1	25	8	337	
14-15	0	1	8	275	2	36	6	319	
15-16	0	1	4	274	1	24	8	307	
16-17	0	1	12	289	2	32	5	328	
17-18	0	4	10	285	2	26	5	318	
18-19	0	1	7	257	2	30	5	294	
昼間計	26	24	91	3,229	35	371	74	3,709	

合計	観測時間帯	歩行者	自転車	動力付車 二輪	自動車類				自動車類 合計
					乗用車類		貨物車類		
					乗用	バス	小型貨物	普通貨物	
7-8	1	3	4	258	6	39	12	315	
8-9	10	4	13	507	11	66	10	594	
9-10	9	10	28	584	6	81	12	683	
10-11	2	3	13	620	6	74	17	717	
11-12	14	4	16	613	6	77	13	709	
12-13	4	5	17	608	11	41	9	669	
13-14	1	1	20	651	3	50	15	719	
14-15	1	3	14	547	5	71	18	641	
15-16	2	7	11	641	5	59	10	715	
16-17	3	3	18	600	4	61	11	676	
17-18	1	5	18	560	5	62	11	638	
18-19	0	4	12	460	4	46	7	517	
昼間計	48	52	184	6,649	72	727	145	7,593	

道路種別：4 主要地方道 路線番号：1020 甲斐芦安線
 区間番号：4067 南アルプス市有野4461
 起点・終点：南アルプス市六科1433 ～ 南アルプス市有野3461
 天候：晴れ 観測区分：人手観測 12時間観測 平日 昼間
 ピーク比率：ピーク交通量 748 P/12h：11.4

* ピーク時

上 り	観測 時間帯	歩行者	自転車	動力付 二輪車	自動車類				自動車類 合計
					乗用車類		貨物車類		
					乗用	バス	小型貨物	普通貨物	
7-8	1	7	27	236	5	27	38	306	
8-9	0	2	13	206	3	45	23	277	
9-10	0	3	2	161	5	58	49	273	
10-11	0	0	1	120	3	60	39	222	
11-12	0	3	3	130	1	61	49	241	
12-13	0	1	7	151	6	59	25	241	
13-14	2	1	8	156	4	50	46	256	
14-15	1	1	6	144	0	61	48	253	
15-16	0	1	9	180	1	60	49	290	
16-17	1	1	2	166	4	72	37	279	
17-18	1	4	11	343	2	72	28	445	
18-19	4	4	3	225	2	49	15	291	
昼間計	10	28	92	2,218	36	674	446	3,374	

*

下 り	観測 時間帯	歩行者	自転車	動力付 二輪車	自動車類				自動車類 合計
					乗用車類		貨物車類		
					乗用	バス	小型貨物	普通貨物	
7-8	0	2	5	219	2	52	38	311	
8-9	3	7	15	366	4	70	31	471	
9-10	1	0	4	157	4	49	39	249	
10-11	0	0	6	111	4	58	53	226	
11-12	0	0	3	105	4	58	45	212	
12-13	0	2	5	151	3	51	26	231	
13-14	1	2	4	130	2	59	48	239	
14-15	7	2	3	126	4	60	42	232	
15-16	0	3	5	137	3	53	45	238	
16-17	1	2	6	152	1	42	24	219	
17-18	0	5	16	197	2	45	22	266	
18-19	3	6	6	207	2	42	15	266	
昼間計	16	31	78	2,058	35	639	428	3,160	

*

合 計	観測 時間帯	歩行者	自転車	動力付 二輪車	自動車類				自動車類 合計
					乗用車類		貨物車類		
					乗用	バス	小型貨物	普通貨物	
7-8	1	9	32	455	7	79	76	617	
8-9	3	9	28	572	7	115	54	748	
9-10	1	3	6	318	9	107	88	522	
10-11	0	0	7	231	7	118	92	448	
11-12	0	3	6	235	5	119	94	453	
12-13	0	3	12	302	9	110	51	472	
13-14	3	3	12	286	6	109	94	495	
14-15	8	3	9	270	4	121	90	485	
15-16	0	4	14	317	4	113	94	528	
16-17	2	3	8	318	5	114	61	498	
17-18	1	9	27	540	4	117	50	711	
18-19	7	10	9	432	4	91	30	557	
昼間計	26	59	170	4,276	71	1,313	874	6,534	

*

道路種別：4 主要地方道 路線番号：1020 甲斐芦安線
 区間番号：4068 南アルプス市有野2729
 起点・終点：南アルプス市有野3254 ～ 南アルプス市芦安芦倉517
 天候：晴れ 観測区分：人手観測 12時間観測 平日 昼間
 ピーク比率：ピーク交通量 306 P/12h：10.1

上	観測時間帯	歩行者	自転車	動力付車 二輪	自動車類				自動車類 合計
					乗用車類		貨物車類		
					乗用	バス	小型貨物	普通貨物	
7-8	2	1	8	61	1	12	67	141	
8-9	2	0	8	41	1	14	59	115	
9-10	0	0	0	33	1	30	89	153	
10-11	0	0	3	39	4	22	65	130	
11-12	0	0	9	33	0	20	77	130	
12-13	0	0	2	43	1	18	18	80	
13-14	0	0	3	53	2	23	80	158	
14-15	0	0	2	38	0	26	81	145	
15-16	0	1	3	43	1	29	57	130	
16-17	0	0	1	52	3	51	35	141	
17-18	0	0	2	136	3	59	13	211	
18-19	0	0	1	47	0	23	1	71	
昼間計	4	2	42	619	17	327	642	1,605	

下	観測時間帯	歩行者	自転車	動力付車 二輪	自動車類				自動車類 合計
					乗用車類		貨物車類		
					乗用	バス	小型貨物	普通貨物	
7-8	0	0	0	53	2	30	58	143	
8-9	0	0	1	54	1	19	62	136	
9-10	0	0	2	43	3	25	82	153	
10-11	0	0	6	26	3	20	79	128	
11-12	0	0	4	31	1	29	66	127	
12-13	0	0	3	33	1	16	23	73	
13-14	0	2	2	36	0	22	88	146	
14-15	0	0	2	35	0	33	65	133	
15-16	0	1	4	46	2	29	54	131	
16-17	1	1	0	47	1	31	26	105	
17-18	0	0	6	56	1	29	6	92	
18-19	0	0	4	49	2	12	1	64	
昼間計	1	4	34	509	17	295	610	1,431	

計	観測時間帯	歩行者	自転車	動力付車 二輪	自動車類				自動車類 合計
					乗用車類		貨物車類		
					乗用	バス	小型貨物	普通貨物	
7-8	2	1	8	114	3	42	125	284	
8-9	2	0	9	95	2	33	121	251	
9-10	0	0	2	76	4	55	171	306	
10-11	0	0	9	65	7	42	144	258	
11-12	0	0	13	64	1	49	143	257	
12-13	0	0	5	76	2	34	41	153	
13-14	0	2	5	89	2	45	168	304	
14-15	0	0	4	73	0	59	146	278	
15-16	0	2	7	89	3	58	111	261	
16-17	1	1	1	99	4	82	61	246	
17-18	0	0	8	192	4	88	19	303	
18-19	0	0	5	96	2	35	2	135	
昼間計	5	6	76	1,128	34	622	1,252	3,036	

道路種別：4 主要地方道 路線番号：1020 甲斐芦安線
 区間番号：4068 南アルプス市有野2729
 起点・終点：南アルプス市有野3254 ～ 南アルプス市芦安芦倉517
 天候：曇り 観測区分：人手観測 12時間観測 休日 昼間
 ピーク比率：ピーク交通量 196 P/12h：11.3

上	観測時間帯	歩行者	自転車	動力付車 二輪	自動車類				自動車類 合計
					乗用車類		貨物車類		
					乗用	バス	小型貨物	普通貨物	
7-8	0	0	1	21	1	3	0	25	
8-9	0	0	3	31	1	12	0	44	
9-10	2	0	7	73	4	7	2	86	
10-11	0	0	2	62	3	17	3	85	
11-12	0	1	3	50	0	23	1	74	
12-13	1	0	2	61	1	9	2	73	
13-14	0	5	0	82	4	20	0	106	
14-15	0	0	1	65	8	19	0	92	
15-16	0	0	2	65	0	22	2	89	
16-17	0	0	1	83	1	22	1	107	
17-18	1	0	1	83	5	13	1	102	
18-19	1	1	0	48	0	10	0	58	
昼間計	5	7	23	724	28	177	12	941	

下	観測時間帯	歩行者	自転車	動力付車 二輪	自動車類				自動車類 合計
					乗用車類		貨物車類		
					乗用	バス	小型貨物	普通貨物	
7-8	0	0	0	34	3	6	0	43	
8-9	3	0	0	17	1	11	1	30	
9-10	0	0	1	71	4	19	1	95	
10-11	0	1	2	59	2	21	2	84	
11-12	0	0	2	66	2	21	1	90	
12-13	0	0	0	29	3	9	0	41	
13-14	0	1	0	51	0	15	1	67	
14-15	0	0	2	55	1	12	1	69	
15-16	0	0	4	61	2	17	1	81	
16-17	0	2	0	68	0	20	1	89	
17-18	1	0	3	53	0	20	1	74	
18-19	1	0	0	26	1	4	2	33	
昼間計	5	4	14	590	19	175	12	796	

計	観測時間帯	歩行者	自転車	動力付車 二輪	自動車類				自動車類 合計
					乗用車類		貨物車類		
					乗用	バス	小型貨物	普通貨物	
7-8	0	0	1	55	4	9	0	68	
8-9	3	0	3	48	2	23	1	74	
9-10	2	0	8	144	8	26	3	181	
10-11	0	1	4	121	5	38	5	169	
11-12	0	1	5	116	2	44	2	164	
12-13	1	0	2	90	4	18	2	114	
13-14	0	6	0	133	4	35	1	173	
14-15	0	0	3	120	9	31	1	161	
15-16	0	0	6	126	2	39	3	170	
16-17	0	2	1	151	1	42	2	196	
17-18	2	0	4	136	5	33	2	176	
18-19	2	1	0	74	1	14	2	91	
昼間計	10	11	37	1,314	47	352	24	1,737	

道路種別：4 主要地方道 路線番号：1021 河口湖精進線
 区間番号：4071 南都留郡富士河口湖町大石1469
 起点・終点：南都留郡富士河口湖町河口3140 ～ 南都留郡富士河口湖町長浜794
 天候：晴れ 観測区分：人手観測 12時間観測 平日 昼間
 ピーク比率：ピーク交通量 277 P/12h：9.5

	観測時間帯	歩行者	自転車	動力付車 二輪	自動車類				自動車類 合計
					乗用車類		貨物車類		
					乗用	バス	小型貨物	普通貨物	
上	7-8	4	4	0	135	2	25	3	165
	8-9	10	4	0	131	8	25	6	170
	9-10	0	1	0	91	2	27	13	133
	10-11	0	0	2	61	2	17	12	92
	11-12	0	0	4	58	2	22	8	90
	12-13	0	0	6	75	3	18	5	101
り	13-14	2	1	4	62	3	22	10	97
	14-15	0	1	7	79	3	21	5	108
	15-16	1	0	4	93	7	33	4	137
	16-17	0	0	7	98	4	18	7	127
	17-18	1	0	0	97	4	28	6	135
	18-19	1	0	1	56	1	22	0	79
昼間計	19	11	35	1,036	41	278	79	1,434	

	観測時間帯	歩行者	自転車	動力付車 二輪	自動車類				自動車類 合計
					乗用車類		貨物車類		
					乗用	バス	小型貨物	普通貨物	
下	7-8	0	0	1	37	7	23	4	71
	8-9	0	0	0	74	2	18	10	104
	9-10	0	0	3	72	3	29	6	110
	10-11	0	0	9	75	2	31	19	127
	11-12	4	1	1	84	3	16	7	110
	12-13	1	0	4	88	2	16	9	115
り	13-14	1	1	4	104	1	26	12	143
	14-15	2	1	1	95	3	17	1	116
	15-16	0	2	2	107	7	18	7	139
	16-17	3	4	1	116	3	21	8	148
	17-18	1	5	1	105	5	26	6	142
	18-19	0	0	0	118	4	26	3	151
昼間計	12	14	27	1,075	42	267	92	1,476	

	観測時間帯	歩行者	自転車	動力付車 二輪	自動車類				自動車類 合計
					乗用車類		貨物車類		
					乗用	バス	小型貨物	普通貨物	
合計	7-8	4	4	1	172	9	48	7	236
	8-9	10	4	0	205	10	43	16	274
	9-10	0	1	3	163	5	56	19	243
	10-11	0	0	11	136	4	48	31	219
	11-12	4	1	5	142	5	38	15	200
	12-13	1	0	10	163	5	34	14	216
	13-14	3	2	8	166	4	48	22	240
	14-15	2	2	8	174	6	38	6	224
	15-16	1	2	6	200	14	51	11	276
	16-17	3	4	8	214	7	39	15	275
	17-18	2	5	1	202	9	54	12	277
	18-19	1	0	1	174	5	48	3	230
	昼間計	31	25	62	2,111	83	545	171	2,910

道路種別：4 主要地方道 路線番号：1021 河口湖精進線
 区間番号：4071 南都留郡富士河口湖町大石1469
 起点・終点：南都留郡富士河口湖町河口3140 ～ 南都留郡富士河口湖町長浜794
 天候：雨 観測区分：人手観測 12時間観測 休日 昼間
 ピーク比率：ピーク交通量 392 P/12h：11.4

	観測時間帯	歩行者	自転車	動力付車 二輪	自動車類				自動車類 合計
					乗用車類		貨物車類		
					乗用	バス	小型貨物	普通貨物	
上	7-8	0	1	1	62	1	9	2	74
	8-9	0	0	0	90	2	8	0	100
	9-10	0	1	1	133	8	15	1	157
	10-11	0	2	23	184	2	17	1	204
	11-12	0	0	1	123	1	19	3	146
	12-13	1	0	4	138	2	6	1	147
り	13-14	0	1	0	145	2	16	3	166
	14-15	0	0	0	157	3	15	0	175
	15-16	0	2	0	159	3	19	0	181
	16-17	1	0	1	155	2	14	3	174
	17-18	0	0	0	71	5	12	2	90
	18-19	1	0	0	35	1	8	0	44
昼間計	3	7	31	1,452	32	158	16	1,658	

	観測時間帯	歩行者	自転車	動力付車 二輪	自動車類				自動車類 合計
					乗用車類		貨物車類		
					乗用	バス	小型貨物	普通貨物	
下	7-8	0	0	0	81	2	11	1	95
	8-9	0	0	1	96	1	15	1	113
	9-10	1	0	0	119	4	16	4	143
	10-11	0	1	0	167	2	6	3	178
	11-12	1	0	2	218	3	24	1	246
	12-13	0	1	0	143	2	6	3	154
り	13-14	0	0	8	162	3	19	0	184
	14-15	0	0	0	132	3	4	0	139
	15-16	0	1	1	132	3	9	2	146
	16-17	0	2	1	127	2	12	1	142
	17-18	0	2	0	140	5	8	0	153
	18-19	0	0	0	74	1	4	0	79
昼間計	2	7	13	1,591	31	134	16	1,772	

	観測時間帯	歩行者	自転車	動力付車 二輪	自動車類				自動車類 合計
					乗用車類		貨物車類		
					乗用	バス	小型貨物	普通貨物	
合計	7-8	0	1	1	143	3	20	3	169
	8-9	0	0	1	186	3	23	1	213
	9-10	1	1	1	252	12	31	5	300
	10-11	0	3	23	351	4	23	4	382
	11-12	1	0	3	341	4	43	4	392
	12-13	1	1	4	281	4	12	4	301
	13-14	0	1	8	307	5	35	3	350
	14-15	0	0	0	289	6	19	0	314
	15-16	0	3	1	291	6	28	2	327
	16-17	1	2	2	282	4	26	4	316
	17-18	0	2	0	211	10	20	2	243
	18-19	1	0	0	109	2	12	0	123
	昼間計	5	14	44	3,043	63	292	32	3,430

道路種別：4 主要地方道 路線番号：1021 河口湖精進線
 区間番号：4072 南都留郡富士河口湖町西湖207-1
 起点・終点：南都留郡富士河口湖町長浜794 ～ 南都留郡富士河口湖町精進514
 天候：晴れ 観測区分：人手観測 12時間観測 平日 昼間
 ピーク比率：ピーク交通量 133 P/12h：11.1

観測時間帯	歩行者	自転車	動力付車 二輪	自動車類				自動車類 合計
				乗用車類		貨物車類		
				乗用	バス	小型貨物	普通貨物	
7-8	0	0	0	14	2	6	1	23
8-9	0	0	0	32	1	10	3	46
9-10	1	0	0	27	1	10	4	42
10-11	0	0	0	35	1	11	3	50
11-12	0	1	9	27	2	15	5	49
12-13	1	0	5	38	2	10	3	53
13-14	0	1	1	57	2	13	3	75
14-15	2	3	5	49	2	10	1	62
15-16	0	6	5	40	3	9	0	52
16-17	4	5	2	47	2	18	2	69
17-18	0	0	0	47	1	17	5	70
18-19	0	0	0	23	1	11	0	35
昼間計	8	16	27	436	20	140	30	626

観測時間帯	歩行者	自転車	動力付車 二輪	自動車類				自動車類 合計
				乗用車類		貨物車類		
				乗用	バス	小型貨物	普通貨物	
7-8	1	0	2	28	1	18	3	50
8-9	0	0	0	31	0	19	1	51
9-10	1	5	1	24	0	6	1	31
10-11	2	0	0	46	1	11	4	62
11-12	0	3	8	35	0	13	3	51
12-13	0	0	3	25	2	13	3	43
13-14	0	2	10	41	2	12	3	58
14-15	0	2	2	44	1	11	5	61
15-16	1	0	2	44	1	9	1	55
16-17	1	4	0	27	1	6	4	38
17-18	0	0	0	24	1	17	1	43
18-19	2	0	0	21	0	7	0	28
昼間計	8	16	28	390	10	142	29	571

観測時間帯	歩行者	自転車	動力付車 二輪	自動車類				自動車類 合計
				乗用車類		貨物車類		
				乗用	バス	小型貨物	普通貨物	
7-8	1	0	2	42	3	24	4	73
8-9	0	0	0	63	1	29	4	97
9-10	2	5	1	51	1	16	5	73
10-11	2	0	0	81	2	22	7	112
11-12	0	4	17	62	2	28	8	100
12-13	1	0	8	63	4	23	6	96
13-14	0	3	11	98	4	25	6	133
14-15	2	5	7	93	3	21	6	123
15-16	1	6	7	84	4	18	1	107
16-17	5	9	2	74	3	24	6	107
17-18	0	0	0	71	2	34	6	113
18-19	2	0	0	44	1	18	0	63
昼間計	16	32	55	826	30	282	59	1,197

道路種別：4 主要地方道 路線番号：1021 河口湖精進線
 区間番号：4072 南都留郡富士河口湖町西湖207-1
 起点・終点：南都留郡富士河口湖町長浜794 ～ 南都留郡富士河口湖町精進514
 天候：雨 観測区分：人手観測 12時間観測 休日 昼間
 ピーク比率：ピーク交通量 200 P/12h：13.0

観測時間帯	歩行者	自転車	動力付車 二輪	自動車類				自動車類 合計
				乗用車類		貨物車類		
				乗用	バス	小型貨物	普通貨物	
7-8	0	0	0	38	1	4	0	43
8-9	0	0	0	37	1	7	2	47
9-10	0	0	0	42	0	7	3	52
10-11	2	0	4	57	1	3	1	62
11-12	5	3	3	61	1	7	1	70
12-13	0	3	3	91	3	6	3	103
13-14	2	1	10	69	2	10	2	83
14-15	0	0	0	93	1	10	1	105
15-16	0	0	0	82	3	10	0	95
16-17	0	0	1	61	2	9	1	73
17-18	0	0	0	33	2	4	0	39
18-19	0	0	0	21	1	0	0	22
昼間計	9	7	21	685	18	77	14	794

観測時間帯	歩行者	自転車	動力付車 二輪	自動車類				自動車類 合計
				乗用車類		貨物車類		
				乗用	バス	小型貨物	普通貨物	
7-8	2	0	0	24	1	6	1	32
8-9	0	0	0	37	1	5	4	47
9-10	0	3	0	58	0	12	1	71
10-11	6	16	3	51	1	12	4	68
11-12	10	14	4	82	1	4	1	88
12-13	8	5	0	89	2	4	2	97
13-14	0	0	5	72	0	8	1	81
14-15	0	1	4	79	1	6	2	88
15-16	0	4	1	69	1	3	0	73
16-17	0	0	0	45	0	5	1	51
17-18	0	0	0	31	2	4	0	37
18-19	0	0	0	7	0	1	0	8
昼間計	26	43	17	644	10	70	17	741

観測時間帯	歩行者	自転車	動力付車 二輪	自動車類				自動車類 合計
				乗用車類		貨物車類		
				乗用	バス	小型貨物	普通貨物	
7-8	2	0	0	62	2	10	1	75
8-9	0	0	0	74	2	12	6	94
9-10	0	3	0	100	0	19	4	123
10-11	8	16	7	108	2	15	5	130
11-12	15	17	7	143	2	11	2	158
12-13	8	8	3	180	5	10	5	200
13-14	2	1	15	141	2	18	3	164
14-15	0	1	4	172	2	16	3	193
15-16	0	4	1	151	4	13	0	168
16-17	0	0	1	106	2	14	2	124
17-18	0	0	0	64	4	8	0	76
18-19	0	0	0	28	1	1	0	30
昼間計	35	50	38	1,329	28	147	31	1,535

道路種別：4 主要地方道 路線番号：1022 甲府笛吹線
 区間番号：4075 甲府市蓬沢一丁目7-15
 起点・終点：甲府市太田町24-6 ～ 甲府市蓬沢町1055
 天候：晴れ 観測区分：人手観測 12時間観測 平日 昼間
 ピーク比率：ピーク交通量 812 P/12h：11.4

上 り	観測時間帯	歩行者	自転車	動力付車 二輪	自動車類				自動車類 合計
					乗用車類		貨物車類		
					乗用	バス	小型貨物	普通貨物	
7-8	0	25	19	299	1	60	18	378	
8-9	0	28	18	409	2	83	18	512	
9-10	0	5	6	227	0	70	20	317	
10-11	1	6	14	189	0	75	24	288	
11-12	0	2	12	135	1	63	16	215	
12-13	0	4	15	196	0	42	17	255	
13-14	0	2	12	181	1	66	23	271	
14-15	2	7	9	154	0	73	14	241	
15-16	1	2	13	194	0	58	23	275	
16-17	1	8	13	215	2	79	17	313	
17-18	1	10	12	272	1	93	19	385	
18-19	1	3	12	244	2	48	7	301	
昼間計	7	102	155	2,715	10	810	216	3,751	

下 り	観測時間帯	歩行者	自転車	動力付車 二輪	自動車類				自動車類 合計
					乗用車類		貨物車類		
					乗用	バス	小型貨物	普通貨物	
7-8	1	5	8	171	4	61	19	255	
8-9	2	7	14	197	3	65	35	300	
9-10	0	6	7	146	1	52	22	221	
10-11	0	6	7	125	1	59	26	211	
11-12	1	7	7	148	1	63	29	241	
12-13	0	8	14	171	1	46	16	234	
13-14	1	2	13	176	0	71	15	262	
14-15	0	0	12	170	0	62	21	253	
15-16	0	7	11	199	2	69	15	285	
16-17	0	7	14	197	2	76	15	290	
17-18	2	26	12	342	1	69	10	422	
18-19	1	12	10	332	1	44	8	385	
昼間計	8	93	129	2,374	17	737	231	3,359	

合 計	観測時間帯	歩行者	自転車	動力付車 二輪	自動車類				自動車類 合計
					乗用車類		貨物車類		
					乗用	バス	小型貨物	普通貨物	
7-8	1	30	27	470	5	121	37	633	
8-9	2	35	32	606	5	148	53	812	
9-10	0	11	13	373	1	122	42	538	
10-11	1	12	21	314	1	134	50	499	
11-12	1	9	19	283	2	126	45	456	
12-13	0	12	29	367	1	88	33	489	
13-14	1	4	25	357	1	137	38	533	
14-15	2	7	21	324	0	135	35	494	
15-16	1	9	24	393	2	127	38	560	
16-17	1	15	27	412	4	155	32	603	
17-18	3	36	24	614	2	162	29	807	
18-19	2	15	22	576	3	92	15	686	
昼間計	15	195	284	5,089	27	1,547	447	7,110	

道路種別：4 主要地方道 路線番号：1022 甲府笛吹線
 区間番号：4076 笛吹市石和町河内70
 起点・終点：甲府市蓬沢町1049 ～ 笛吹市八代町南879
 天候：晴れ 観測区分：人手観測 12時間観測 平日 昼間
 ピーク比率：ピーク交通量 786 P/12h：10.5

上 り	観測時間帯	歩行者	自転車	動力付車 二輪	自動車類				自動車類 合計
					乗用車類		貨物車類		
					乗用	バス	小型貨物	普通貨物	
7-8	2	12	10	319	1	80	9	409	
8-9	5	9	14	356	5	78	23	462	
9-10	0	0	4	215	2	68	30	315	
10-11	0	1	10	188	1	77	33	299	
11-12	1	1	7	164	0	59	18	241	
12-13	6	5	16	207	1	47	17	272	
13-14	1	3	10	163	1	74	41	279	
14-15	7	3	5	170	1	65	22	258	
15-16	5	4	8	200	0	82	24	306	
16-17	8	22	10	249	3	82	24	358	
17-18	9	17	10	262	1	91	18	372	
18-19	1	7	7	258	2	49	8	317	
昼間計	45	84	111	2,751	18	852	267	3,888	

下 り	観測時間帯	歩行者	自転車	動力付車 二輪	自動車類				自動車類 合計
					乗用車類		貨物車類		
					乗用	バス	小型貨物	普通貨物	
7-8	2	5	11	231	6	73	25	335	
8-9	1	15	14	184	1	74	47	306	
9-10	4	1	4	132	2	79	31	244	
10-11	0	2	1	136	3	76	31	246	
11-12	0	3	4	137	1	70	22	230	
12-13	2	2	11	167	1	62	14	244	
13-14	0	3	9	176	0	61	34	271	
14-15	2	3	4	159	1	64	26	250	
15-16	6	6	3	195	5	71	32	303	
16-17	19	13	9	223	1	84	21	329	
17-18	7	19	15	308	2	87	17	414	
18-19	3	5	7	364	0	61	10	435	
昼間計	46	77	92	2,412	23	862	310	3,607	

合 計	観測時間帯	歩行者	自転車	動力付車 二輪	自動車類				自動車類 合計
					乗用車類		貨物車類		
					乗用	バス	小型貨物	普通貨物	
7-8	4	17	21	550	7	153	34	744	
8-9	6	24	28	540	6	152	70	768	
9-10	4	1	8	347	4	147	61	559	
10-11	0	3	11	324	4	153	64	545	
11-12	1	4	11	301	1	129	40	471	
12-13	8	7	27	374	2	109	31	516	
13-14	1	6	19	339	1	135	75	550	
14-15	9	6	9	329	2	129	48	508	
15-16	11	10	11	395	5	153	56	609	
16-17	27	35	19	472	4	166	45	687	
17-18	16	36	25	570	3	178	35	786	
18-19	4	12	14	622	2	110	18	752	
昼間計	91	161	203	5,163	41	1,714	577	7,495	

道路種別：4 主要地方道 路線番号：1023 韮崎増富線
 区間番号：4079 北杜市明野町浅尾新田3895
 起点・終点：韮崎市藤井町駒井2601 ～ 北杜市須玉町江草孫女橋西詰
 天候：晴れ 観測区分：人手観測 12時間観測 平日 昼間
 ピーク比率：ピーク交通量 128 P/12h：12.2

	観測時間帯	歩行者	自転車	動力付車 二輪	自動車類				自動車類 合計	
					乗用車類		貨物車類			
					乗用	バス	小型貨物	普通貨物		
上	7-8	26	1	7	65	3	12	0	80	
	8-9	1	0	7	52	1	21	3	77	
	9-10	1	0	4	24	1	14	1	40	
	10-11	0	0	0	19	0	19	1	39	
	11-12	1	0	0	19	1	17	0	37	
	12-13	0	1	0	24	0	16	1	41	
	り	13-14	1	0	1	22	2	17	3	44
		14-15	1	0	2	18	0	16	4	38
		15-16	0	0	4	10	2	16	3	31
		16-17	0	0	0	33	2	19	1	55
		17-18	1	1	3	29	1	26	1	57
		18-19	0	0	0	26	0	8	0	34
昼間計	32	3	28	341	13	201	18	573		

	観測時間帯	歩行者	自転車	動力付車 二輪	自動車類				自動車類 合計	
					乗用車類		貨物車類			
					乗用	バス	小型貨物	普通貨物		
下	7-8	0	1	0	10	2	20	1	33	
	8-9	0	0	0	27	1	13	3	44	
	9-10	1	0	1	18	1	17	3	39	
	10-11	0	0	1	11	1	16	2	30	
	11-12	1	0	3	19	0	19	1	39	
	12-13	0	0	1	18	1	23	3	45	
	り	13-14	0	1	0	13	0	13	2	28
		14-15	0	0	3	13	0	12	2	27
		15-16	4	1	6	19	3	15	3	40
		16-17	5	0	6	25	0	9	1	35
		17-18	5	0	3	44	1	24	2	71
		18-19	2	0	1	34	1	7	0	42
昼間計	18	3	25	251	11	188	23	473		

	観測時間帯	歩行者	自転車	動力付車 二輪	自動車類				自動車類 合計
					乗用車類		貨物車類		
					乗用	バス	小型貨物	普通貨物	
合計	7-8	26	2	7	75	5	32	1	113
	8-9	1	0	7	79	2	34	6	121
	9-10	2	0	5	42	2	31	4	79
	10-11	0	0	1	30	1	35	3	69
	11-12	2	0	3	38	1	36	1	76
	12-13	0	1	1	42	1	39	4	86
	13-14	1	1	1	35	2	30	5	72
	14-15	1	0	5	31	0	28	6	65
	15-16	4	1	10	29	5	31	6	71
	16-17	5	0	6	58	2	28	2	90
	17-18	6	1	6	73	2	50	3	128
	18-19	2	0	1	60	1	15	0	76
昼間計	50	6	53	592	24	389	41	1,046	

道路種別：4 主要地方道 路線番号：1024 都留道志線
 区間番号：4083 都留市小野住吉橋西
 起点・終点：都留市上谷三丁目3-20 ～ 南都留郡道志村神地8982
 天候：晴れ 観測区分：人手観測 12時間観測 平日 昼間
 ピーク比率：ピーク交通量 631 P/12h：12.9

	観測時間帯	歩行者	自転車	動力付車 二輪	自動車類				自動車類 合計	
					乗用車類		貨物車類			
					乗用	バス	小型貨物	普通貨物		
上	7-8	40	8	5	250	1	55	3	309	
	8-9	14	13	16	243	0	55	15	313	
	9-10	4	0	3	147	5	41	17	210	
	10-11	1	2	12	112	0	45	10	167	
	11-12	2	2	4	77	1	54	19	151	
	12-13	1	0	9	148	0	43	11	202	
	り	13-14	3	0	3	91	0	36	12	139
		14-15	1	0	6	92	0	45	14	151
		15-16	6	3	4	98	1	45	19	163
		16-17	46	7	7	132	3	34	14	183
		17-18	64	15	8	247	0	72	15	334
		18-19	3	5	7	167	0	35	4	206
昼間計	185	55	84	1,804	11	560	153	2,528		

	観測時間帯	歩行者	自転車	動力付車 二輪	自動車類				自動車類 合計	
					乗用車類		貨物車類			
					乗用	バス	小型貨物	普通貨物		
下	7-8	11	4	6	208	1	39	5	253	
	8-9	87	12	5	241	1	66	10	318	
	9-10	2	1	5	99	0	52	11	162	
	10-11	2	1	5	84	0	42	15	141	
	11-12	4	1	12	95	1	41	11	148	
	12-13	4	0	8	137	0	33	10	180	
	り	13-14	3	1	6	81	1	49	13	144
		14-15	3	0	9	87	1	46	16	150
		15-16	19	2	8	130	1	37	13	181
		16-17	18	6	7	155	1	32	11	199
		17-18	5	6	7	204	1	55	6	266
		18-19	21	9	6	192	0	38	6	236
昼間計	179	43	84	1,713	8	530	127	2,378		

	観測時間帯	歩行者	自転車	動力付車 二輪	自動車類				自動車類 合計
					乗用車類		貨物車類		
					乗用	バス	小型貨物	普通貨物	
合計	7-8	51	12	11	458	2	94	8	562
	8-9	101	25	21	484	1	121	25	631
	9-10	6	1	8	246	5	93	28	372
	10-11	3	3	17	196	0	87	25	308
	11-12	6	3	16	172	2	95	30	299
	12-13	5	0	17	285	0	76	21	382
	13-14	6	1	9	172	1	85	25	283
	14-15	4	0	15	179	1	91	30	301
	15-16	25	5	12	228	2	82	32	344
	16-17	64	13	14	287	4	66	25	382
	17-18	69	21	15	451	1	127	21	600
	18-19	24	14	13	359	0	73	10	442
昼間計	364	98	168	3,517	19	1,090	280	4,906	

道路種別：4 主要地方道 路線番号：1025 甲斐中央線
 区間番号：4086 甲斐市大下条735
 起点・終点：甲斐市中下条1267 ～ 甲斐市富竹新田1185
 天候：晴れ 観測区分：人手観測 12時間観測 平日 昼間
 ピーク比率：ピーク交通量 952 P/12h：9.4

上	観測時間帯	歩行者	自転車	動力付車 二輪	自動車類				自動車類 合計
					乗用車類		貨物車類		
					乗用	バス	小型貨物	普通貨物	
7-8	2	3	5	257	15	66	32	370	
8-9	2	6	13	335	8	72	33	448	
9-10	2	2	9	277	6	101	38	422	
10-11	1	1	14	274	4	91	39	408	
11-12	3	1	10	282	8	76	42	408	
12-13	1	3	9	304	7	63	26	400	
13-14	1	4	16	266	3	88	27	384	
14-15	0	6	16	265	10	88	29	392	
15-16	11	4	15	306	6	73	35	420	
16-17	11	8	6	356	8	77	23	464	
17-18	2	17	40	384	10	72	10	476	
18-19	5	11	20	417	4	52	11	484	
昼間計	41	66	173	3,723	89	919	345	5,076	

下	観測時間帯	歩行者	自転車	動力付車 二輪	自動車類				自動車類 合計
					乗用車類		貨物車類		
					乗用	バス	小型貨物	普通貨物	
7-8	23	32	23	464	8	76	19	567	
8-9	4	13	22	373	15	63	34	485	
9-10	0	9	15	268	5	77	36	386	
10-11	4	2	12	263	6	84	35	388	
11-12	2	8	10	250	5	95	32	382	
12-13	3	4	15	288	4	62	26	380	
13-14	0	5	11	245	8	75	28	356	
14-15	1	3	12	265	10	100	31	406	
15-16	1	4	17	280	5	86	28	399	
16-17	2	2	11	296	4	84	23	407	
17-18	1	12	17	377	4	80	15	476	
18-19	2	4	17	308	3	67	9	387	
昼間計	43	98	182	3,677	77	949	316	5,019	

合計	観測時間帯	歩行者	自転車	動力付車 二輪	自動車類				自動車類 合計
					乗用車類		貨物車類		
					乗用	バス	小型貨物	普通貨物	
7-8	25	35	28	721	23	142	51	937	
8-9	6	19	35	708	23	135	67	933	
9-10	2	11	24	545	11	178	74	808	
10-11	5	3	26	537	10	175	74	796	
11-12	5	9	20	532	13	171	74	790	
12-13	4	7	24	592	11	125	52	780	
13-14	1	9	27	511	11	163	55	740	
14-15	1	9	28	530	20	188	60	798	
15-16	12	8	32	586	11	159	63	819	
16-17	13	10	17	652	12	161	46	871	
17-18	3	29	57	761	14	152	25	952	
18-19	7	15	37	725	7	119	20	871	
昼間計	84	164	355	7,400	166	1,868	661	10,095	

道路種別：4 主要地方道 路線番号：1025 甲斐中央線
 区間番号：4086 甲斐市大下条735
 起点・終点：甲斐市中下条1267 ～ 甲斐市富竹新田1185
 天候：曇り 観測区分：人手観測 12時間観測 休日 昼間
 ピーク比率：ピーク交通量 930 P/12h：10.3

上	観測時間帯	歩行者	自転車	動力付車 二輪	自動車類				自動車類 合計
					乗用車類		貨物車類		
					乗用	バス	小型貨物	普通貨物	
7-8	0	1	3	157	2	22	16	197	
8-9	0	3	4	213	6	23	12	254	
9-10	2	8	7	289	8	37	7	341	
10-11	0	2	7	318	6	36	9	369	
11-12	1	1	16	372	8	34	7	421	
12-13	1	7	7	356	5	27	10	398	
13-14	2	5	6	356	4	39	5	404	
14-15	1	4	8	375	3	38	6	422	
15-16	0	4	15	438	6	39	8	491	
16-17	3	6	18	429	3	27	7	466	
17-18	1	10	9	428	5	27	3	463	
18-19	3	9	14	368	4	23	4	399	
昼間計	14	60	114	4,099	60	372	94	4,625	

下	観測時間帯	歩行者	自転車	動力付車 二輪	自動車類				自動車類 合計
					乗用車類		貨物車類		
					乗用	バス	小型貨物	普通貨物	
7-8	6	4	4	170	4	25	12	211	
8-9	1	2	9	228	3	36	11	278	
9-10	1	6	12	324	3	31	3	361	
10-11	2	3	13	350	4	44	8	406	
11-12	1	3	11	327	5	28	4	364	
12-13	0	7	7	350	4	24	10	388	
13-14	0	11	33	375	6	24	5	410	
14-15	3	7	32	373	7	32	5	417	
15-16	3	4	8	341	3	28	6	378	
16-17	3	2	16	369	3	35	8	415	
17-18	0	4	16	408	3	50	6	467	
18-19	1	3	9	320	2	27	3	352	
昼間計	21	56	170	3,935	47	384	81	4,447	

合計	観測時間帯	歩行者	自転車	動力付車 二輪	自動車類				自動車類 合計
					乗用車類		貨物車類		
					乗用	バス	小型貨物	普通貨物	
7-8	6	5	7	327	6	47	28	408	
8-9	1	5	13	441	9	59	23	532	
9-10	3	14	19	613	11	68	10	702	
10-11	2	5	20	668	10	80	17	775	
11-12	2	4	27	699	13	62	11	785	
12-13	1	14	14	706	9	51	20	786	
13-14	2	16	39	731	10	63	10	814	
14-15	4	11	40	748	10	70	11	839	
15-16	3	8	23	779	9	67	14	869	
16-17	6	8	34	798	6	62	15	881	
17-18	1	14	25	836	8	77	9	930	
18-19	4	12	23	688	6	50	7	751	
昼間計	35	116	284	8,034	107	756	175	9,072	

道路種別：4 主要地方道 路線番号：1025 甲斐中央線
 区間番号：4087 甲斐市篠原2839
 起点・終点：甲斐市竜王3343 ～ 甲斐市西八幡2421
 天候：晴れ 観測区分：人手観測 12時間観測 平日 昼間
 ピーク比率：ピーク交通量 989 P/12h：9.2

観測時間帯		歩行者	自転車	動力付車 二輪	自動車類				自動車類 合計
					乗用車類		貨物車類		
					乗用	バス	小型貨物	普通貨物	
上	7-8	12	70	18	358	3	97	17	475
	8-9	115	27	22	331	1	97	39	468
	9-10	7	16	15	295	2	104	34	435
	10-11	6	13	7	315	2	124	27	468
	11-12	7	12	21	301	0	103	27	431
	12-13	10	27	17	314	3	69	22	408
	13-14	5	14	10	278	1	123	22	424
	14-15	3	25	19	288	1	99	24	412
	15-16	4	10	14	334	1	97	29	461
	16-17	7	29	16	356	4	98	16	474
17-18	7	19	22	382	5	91	14	492	
18-19	8	15	4	350	0	60	10	420	
昼間計	191	277	185	3,902	23	1,162	281	5,368	

観測時間帯		歩行者	自転車	動力付車 二輪	自動車類				自動車類 合計
					乗用車類		貨物車類		
					乗用	バス	小型貨物	普通貨物	
下	7-8	6	31	16	384	3	77	21	485
	8-9	6	60	12	370	6	88	26	490
	9-10	2	11	15	320	4	88	28	440
	10-11	4	16	18	302	2	121	26	451
	11-12	3	9	17	284	5	111	26	426
	12-13	9	15	18	295	2	67	13	377
	13-14	5	13	16	292	1	111	28	432
	14-15	9	17	19	308	1	91	25	425
	15-16	30	12	13	297	6	107	27	437
	16-17	29	36	20	348	4	86	15	453
17-18	17	45	32	379	2	95	21	497	
18-19	9	27	14	377	1	63	3	444	
昼間計	129	292	210	3,956	37	1,105	259	5,357	

観測時間帯		歩行者	自転車	動力付車 二輪	自動車類				自動車類 合計
					乗用車類		貨物車類		
					乗用	バス	小型貨物	普通貨物	
合計	7-8	18	101	34	742	6	174	38	960
	8-9	121	87	34	701	7	185	65	958
	9-10	9	27	30	615	6	192	62	875
	10-11	10	29	25	617	4	245	53	919
	11-12	10	21	38	585	5	214	53	857
	12-13	19	42	35	609	5	136	35	785
	13-14	10	27	26	570	2	234	50	856
	14-15	12	42	38	596	2	190	49	837
	15-16	34	22	27	631	7	204	56	898
	16-17	36	65	36	704	8	184	31	927
17-18	24	64	54	761	7	186	35	989	
18-19	17	42	18	727	1	123	13	864	
昼間計	320	569	395	7,858	60	2,267	540	10,725	

道路種別：4 主要地方道 路線番号：1025 甲斐中央線
 区間番号：4087 甲斐市篠原2839
 起点・終点：甲斐市竜王3343 ～ 甲斐市西八幡2421
 天候：曇り 観測区分：人手観測 12時間観測 休日 昼間
 ピーク比率：ピーク交通量 833 P/12h：9.6

観測時間帯		歩行者	自転車	動力付車 二輪	自動車類				自動車類 合計
					乗用車類		貨物車類		
					乗用	バス	小型貨物	普通貨物	
上	7-8	4	5	2	171	1	46	5	223
	8-9	6	13	6	241	2	37	11	291
	9-10	7	13	14	268	0	61	15	344
	10-11	16	12	15	307	0	55	9	371
	11-12	48	14	3	354	0	36	6	396
	12-13	16	20	11	355	0	32	11	398
	13-14	28	19	11	348	0	33	8	389
	14-15	19	29	10	336	2	34	5	377
	15-16	1	16	9	334	1	41	11	387
	16-17	5	21	8	365	1	46	7	419
17-18	8	11	15	357	0	34	4	395	
18-19	5	13	11	316	0	31	6	353	
昼間計	163	186	115	3,752	7	486	98	4,343	

観測時間帯		歩行者	自転車	動力付車 二輪	自動車類				自動車類 合計
					乗用車類		貨物車類		
					乗用	バス	小型貨物	普通貨物	
下	7-8	2	4	2	155	2	40	5	202
	8-9	8	8	9	209	1	48	13	271
	9-10	13	19	8	271	0	54	6	331
	10-11	13	14	7	303	0	43	9	355
	11-12	51	9	8	377	0	42	1	420
	12-13	31	22	6	333	0	34	10	377
	13-14	18	23	10	335	0	27	6	368
	14-15	15	18	9	346	2	34	5	387
	15-16	4	22	12	371	0	42	9	422
	16-17	13	21	15	370	0	38	6	414
17-18	6	21	13	356	0	45	13	414	
18-19	4	20	5	304	1	26	3	334	
昼間計	178	201	104	3,730	6	473	86	4,295	

観測時間帯		歩行者	自転車	動力付車 二輪	自動車類				自動車類 合計
					乗用車類		貨物車類		
					乗用	バス	小型貨物	普通貨物	
合計	7-8	6	9	4	326	3	86	10	425
	8-9	14	21	15	450	3	85	24	562
	9-10	20	32	22	539	0	115	21	675
	10-11	29	26	22	610	0	98	18	726
	11-12	99	23	11	731	0	78	7	816
	12-13	47	42	17	688	0	66	21	775
	13-14	46	42	21	683	0	60	14	757
	14-15	34	47	19	682	4	68	10	764
	15-16	5	38	21	705	1	83	20	809
	16-17	18	42	23	735	1	84	13	833
17-18	14	32	28	713	0	79	17	809	
18-19	9	33	16	620	1	57	9	687	
昼間計	341	387	219	7,482	13	959	184	8,638	

道路種別：4 主要地方道 路線番号：1025 甲斐中央線
 区間番号：4088 中巨摩郡昭和町飯喰1058
 起点・終点：甲斐市西八幡2359 ～ 中央市布施15
 天候：晴れ 観測区分：人手観測 12時間観測 平日 昼間
 ピーク比率：ピーク交通量 471 P/12h：11.9

* ピーク時

上 り	観測 時間帯	歩行者	自転車	動力付 二輪車	自動車類				自動車類 合計
					乗用車類		貨物車類		
					乗用	バス	小型貨物	普通貨物	
7-8	1	9	13	212	0	47	5	264	
8-9	0	22	18	231	1	39	13	284	
9-10	0	0	7	146	2	31	8	187	
10-11	0	2	4	80	0	29	9	118	
11-12	0	2	3	101	0	31	13	145	
12-13	0	1	4	83	0	21	7	111	
13-14	0	3	4	87	0	54	6	147	
14-15	0	3	11	90	0	23	5	118	
15-16	2	3	5	101	1	29	17	148	
16-17	2	1	7	121	0	39	11	171	
17-18	0	3	11	145	0	41	7	193	
18-19	0	2	9	178	0	31	1	210	
昼間計	5	51	96	1,575	4	415	102	2,096	

下 り	観測 時間帯	歩行者	自転車	動力付 二輪車	自動車類				自動車類 合計
					乗用車類		貨物車類		
					乗用	バス	小型貨物	普通貨物	
7-8	10	28	7	112	1	43	3	159	
8-9	0	0	5	138	0	37	12	187	
9-10	3	2	1	82	3	37	8	130	
10-11	0	5	4	62	0	28	7	97	
11-12	0	5	4	89	1	30	5	125	
12-13	0	0	5	99	0	31	5	135	
13-14	2	13	8	114	0	39	16	169	
14-15	0	0	6	89	0	25	7	121	
15-16	1	4	6	105	5	53	10	173	
16-17	0	11	8	114	1	37	9	161	
17-18	1	6	13	180	1	42	6	229	
18-19	0	7	16	158	1	28	1	188	
昼間計	17	81	83	1,342	13	430	89	1,874	

合 計	観測 時間帯	歩行者	自転車	動力付 二輪車	自動車類				自動車類 合計
					乗用車類		貨物車類		
					乗用	バス	小型貨物	普通貨物	
7-8	11	37	20	324	1	90	8	423	
8-9	0	22	23	369	1	76	25	471	
9-10	3	2	8	228	5	68	16	317	
10-11	0	7	8	142	0	57	16	215	
11-12	0	7	7	190	1	61	18	270	
12-13	0	1	9	182	0	52	12	246	
13-14	2	16	12	201	0	93	22	316	
14-15	0	3	17	179	0	48	12	239	
15-16	3	7	11	206	6	82	27	321	
16-17	2	12	15	235	1	76	20	332	
17-18	1	9	24	325	1	83	13	422	
18-19	0	9	25	336	1	59	2	398	
昼間計	22	132	179	2,917	17	845	191	3,970	

道路種別：4 主要地方道 路線番号：1025 甲斐中央線
 区間番号：14088 中巨摩郡昭和町築地新居1669
 起点・終点：甲斐市西八幡3602 ～ 中巨摩郡昭和町飯喰1246
 天候：晴れ 観測区分：人手観測 12時間観測 平日 昼間
 ピーク比率：ピーク交通量 904 P/12h：10.3

	観測時間帯	歩行者	自転車	動力付車 二輪	自動車類				自動車類 合計
					乗用車類		貨物車類		
					乗用	バス	小型貨物	普通貨物	
上	7-8	2	13	15	329	4	74	35	442
	8-9	3	26	17	306	1	55	40	402
	9-10	1	5	3	243	1	83	59	386
	10-11	1	2	6	205	0	86	46	337
	11-12	0	6	8	232	0	67	39	338
	12-13	2	4	8	281	1	56	31	369
	13-14	0	3	5	212	1	71	49	333
	14-15	0	3	7	243	3	57	49	352
	15-16	0	7	10	260	1	84	48	393
	16-17	2	15	8	284	3	101	58	446
17-18	2	19	19	450	2	85	21	558	
18-19	3	22	19	470	1	59	29	559	
昼間計	16	125	125	3,515	18	878	504	4,915	

	観測時間帯	歩行者	自転車	動力付車 二輪	自動車類				自動車類 合計
					乗用車類		貨物車類		
					乗用	バス	小型貨物	普通貨物	
下	7-8	2	52	31	392	2	45	23	462
	8-9	2	7	10	248	0	55	50	353
	9-10	2	7	5	182	2	58	42	284
	10-11	0	8	3	182	0	81	38	301
	11-12	0	2	8	205	0	57	28	290
	12-13	1	9	7	215	0	50	20	285
	13-14	0	9	0	216	1	61	35	313
	14-15	0	9	8	248	0	63	32	343
	15-16	1	6	12	218	1	62	33	314
	16-17	6	10	18	229	0	62	35	326
17-18	4	11	11	225	0	58	21	304	
18-19	0	4	13	260	0	28	12	300	
昼間計	18	134	126	2,820	6	680	369	3,875	

	観測時間帯	歩行者	自転車	動力付車 二輪	自動車類				自動車類 合計
					乗用車類		貨物車類		
					乗用	バス	小型貨物	普通貨物	
合計	7-8	4	65	46	721	6	119	58	904
	8-9	5	33	27	554	1	110	90	755
	9-10	3	12	8	425	3	141	101	670
	10-11	1	10	9	387	0	167	84	638
	11-12	0	8	16	437	0	124	67	628
	12-13	3	13	15	496	1	106	51	654
	13-14	0	12	5	428	2	132	84	646
	14-15	0	12	15	491	3	120	81	695
	15-16	1	13	22	478	2	146	81	707
	16-17	8	25	26	513	3	163	93	772
17-18	6	30	30	675	2	143	42	862	
18-19	3	26	32	730	1	87	41	859	
昼間計	34	259	251	6,335	24	1,558	873	8,790	

道路種別：4 主要地方道 路線番号：1025 甲斐中央線
 区間番号：14088 中巨摩郡昭和町築地新居1669
 起点・終点：甲斐市西八幡3602 ～ 中巨摩郡昭和町飯喰1246
 天候：曇り 観測区分：人手観測 12時間観測 休日 昼間
 ピーク比率：ピーク交通量 778 P/12h：11.6

	観測時間帯	歩行者	自転車	動力付車 二輪	自動車類				自動車類 合計
					乗用車類		貨物車類		
					乗用	バス	小型貨物	普通貨物	
上	7-8	1	2	0	86	1	29	8	124
	8-9	2	4	8	154	0	31	15	200
	9-10	1	1	3	150	0	20	13	183
	10-11	4	1	6	203	1	24	14	242
	11-12	2	2	5	246	0	23	10	279
	12-13	0	2	6	280	0	26	8	314
	13-14	0	8	14	304	0	14	16	334
	14-15	0	3	9	312	0	24	9	345
	15-16	0	10	6	369	0	26	12	407
	16-17	5	4	13	413	0	20	10	443
17-18	1	8	7	384	0	26	8	418	
18-19	1	4	15	301	0	27	10	338	
昼間計	17	49	92	3,202	2	290	133	3,627	

	観測時間帯	歩行者	自転車	動力付車 二輪	自動車類				自動車類 合計
					乗用車類		貨物車類		
					乗用	バス	小型貨物	普通貨物	
下	7-8	3	2	6	87	0	16	7	110
	8-9	6	2	8	122	0	26	10	158
	9-10	4	0	4	165	1	25	12	203
	10-11	3	6	1	222	0	29	9	260
	11-12	0	8	6	234	0	13	6	253
	12-13	0	3	6	260	0	15	7	282
	13-14	0	3	1	260	1	15	10	286
	14-15	1	12	8	279	0	14	11	304
	15-16	5	11	6	329	0	23	8	360
	16-17	12	11	11	308	0	19	8	335
17-18	4	6	13	260	1	12	7	280	
18-19	1	3	5	204	0	12	9	225	
昼間計	39	67	75	2,730	3	219	104	3,056	

	観測時間帯	歩行者	自転車	動力付車 二輪	自動車類				自動車類 合計
					乗用車類		貨物車類		
					乗用	バス	小型貨物	普通貨物	
合計	7-8	4	4	6	173	1	45	15	234
	8-9	8	6	16	276	0	57	25	358
	9-10	5	1	7	315	1	45	25	386
	10-11	7	7	7	425	1	53	23	502
	11-12	2	10	11	480	0	36	16	532
	12-13	0	5	12	540	0	41	15	596
	13-14	0	11	15	564	1	29	26	620
	14-15	1	15	17	591	0	38	20	649
	15-16	5	21	12	698	0	49	20	767
	16-17	17	15	24	721	0	39	18	778
17-18	5	14	20	644	1	38	15	698	
18-19	2	7	20	505	0	39	19	563	
昼間計	56	116	167	5,932	5	509	237	6,683	

道路種別：4 主要地方道 路線番号：1026 増穂若草線
 区間番号：4091 南アルプス市東南湖3208
 起点・終点：南アルプス市東南湖805 ～ 南アルプス市浅原197
 天候：晴れ 観測区分：人手観測 12時間観測 平日 昼間
 ピーク比率：ピーク交通量 1,059 P/12h：10.2

上	観測時間帯	歩行者	自転車	動力付車 二輪	自動車類				自動車類 合計
					乗用車類		貨物車類		
					乗用	バス	小型貨物	普通貨物	
7-8	0	2	13	377	0	80	44	501	
8-9	0	4	17	270	3	80	63	416	
9-10	0	0	3	207	4	77	88	376	
10-11	0	0	1	212	2	104	60	378	
11-12	2	0	5	232	0	110	39	381	
12-13	0	1	3	230	0	68	35	333	
13-14	0	0	1	242	1	70	57	370	
14-15	1	1	2	285	0	95	35	415	
15-16	1	0	8	261	4	85	44	394	
16-17	6	3	13	349	7	99	43	498	
17-18	0	3	9	397	0	86	32	515	
18-19	1	2	8	441	1	78	16	536	
昼間計	11	16	83	3,503	22	1,032	556	5,113	

下	観測時間帯	歩行者	自転車	動力付車 二輪	自動車類				自動車類 合計
					乗用車類		貨物車類		
					乗用	バス	小型貨物	普通貨物	
7-8	0	5	11	258	4	70	39	371	
8-9	0	3	5	311	2	56	49	418	
9-10	3	1	8	263	2	72	54	391	
10-11	0	1	2	264	1	104	55	424	
11-12	1	0	10	296	1	106	70	473	
12-13	0	0	6	278	0	78	44	400	
13-14	0	1	4	272	1	84	50	407	
14-15	0	3	18	277	2	95	55	429	
15-16	0	1	8	292	4	103	38	437	
16-17	1	1	12	324	4	105	65	498	
17-18	1	0	4	379	3	113	30	525	
18-19	1	4	7	426	1	72	24	523	
昼間計	7	20	95	3,640	25	1,058	573	5,296	

合計	観測時間帯	歩行者	自転車	動力付車 二輪	自動車類				自動車類 合計
					乗用車類		貨物車類		
					乗用	バス	小型貨物	普通貨物	
7-8	0	7	24	635	4	150	83	872	
8-9	0	7	22	581	5	136	112	834	
9-10	3	1	11	470	6	149	142	767	
10-11	0	1	3	476	3	208	115	802	
11-12	3	0	15	528	1	216	109	854	
12-13	0	1	9	508	0	146	79	733	
13-14	0	1	5	514	2	154	107	777	
14-15	1	4	20	562	2	190	90	844	
15-16	1	1	16	553	8	188	82	831	
16-17	7	4	25	673	11	204	108	996	
17-18	1	3	13	776	3	199	62	1,040	
18-19	2	6	15	867	2	150	40	1,059	
昼間計	18	36	178	7,143	47	2,090	1,129	10,409	

道路種別：4 主要地方道 路線番号：1027 韮崎昇仙峡線
 区間番号：4094 韮崎市若宮一丁目3-7
 起点・終点：韮崎市本町一丁目3-7 ～ 韮崎市藤井町南下条485
 天候：晴れ 観測区分：人手観測 12時間観測 平日 昼間
 ピーク比率：ピーク交通量 822 P/12h：10.9

上	観測時間帯	歩行者	自転車	動力付車 二輪	自動車類				自動車類 合計
					乗用車類		貨物車類		
					乗用	バス	小型貨物	普通貨物	
7-8	33	31	26	416	6	58	10	490	
8-9	7	12	23	353	6	52	14	425	
9-10	6	4	4	221	6	59	12	298	
10-11	8	8	9	184	4	60	15	263	
11-12	3	5	5	196	3	58	7	264	
12-13	6	4	8	206	3	50	11	270	
13-14	1	5	7	199	4	64	12	279	
14-15	7	3	16	159	6	54	8	227	
15-16	2	10	23	219	3	61	12	295	
16-17	14	19	21	285	5	70	15	375	
17-18	20	18	24	311	4	82	6	403	
18-19	24	25	23	362	3	53	7	425	
昼間計	131	144	189	3,111	53	721	129	4,014	

下	観測時間帯	歩行者	自転車	動力付車 二輪	自動車類				自動車類 合計
					乗用車類		貨物車類		
					乗用	バス	小型貨物	普通貨物	
7-8	12	11	10	229	4	52	7	292	
8-9	29	41	20	227	9	49	14	299	
9-10	5	5	4	180	3	59	18	260	
10-11	2	4	7	194	4	69	16	283	
11-12	3	4	8	171	0	73	6	250	
12-13	1	5	4	188	4	44	8	244	
13-14	6	5	17	199	5	54	4	262	
14-15	6	7	12	205	3	58	10	276	
15-16	11	6	13	242	3	40	9	294	
16-17	15	10	15	245	6	68	9	328	
17-18	5	8	15	267	3	55	3	328	
18-19	12	15	20	347	8	39	3	397	
昼間計	107	121	145	2,694	52	660	107	3,513	

合計	観測時間帯	歩行者	自転車	動力付車 二輪	自動車類				自動車類 合計
					乗用車類		貨物車類		
					乗用	バス	小型貨物	普通貨物	
7-8	45	42	36	645	10	110	17	782	
8-9	36	53	43	580	15	101	28	724	
9-10	11	9	8	401	9	118	30	558	
10-11	10	12	16	378	8	129	31	546	
11-12	6	9	13	367	3	131	13	514	
12-13	7	9	12	394	7	94	19	514	
13-14	7	10	24	398	9	118	16	541	
14-15	13	10	28	364	9	112	18	503	
15-16	13	16	36	461	6	101	21	589	
16-17	29	29	36	530	11	138	24	703	
17-18	25	26	39	578	7	137	9	731	
18-19	36	40	43	709	11	92	10	822	
昼間計	238	265	334	5,805	105	1,381	236	7,527	

道路種別：4 主要地方道 路線番号：1027 葦崎昇仙峡線
 区間番号：4095 葦崎市穂坂町宮久保783-26
 起点・終点：葦崎市藤井町南下条390 ～ 葦崎市穂坂町宮久保6329
 天候：晴れ 観測区分：人手観測 12時間観測 平日 昼間
 ピーク比率：ピーク交通量 1,211 P/12h：12.3

	観測時間帯	歩行者	自転車	動力付車 二輪	自動車類				自動車類 合計
					乗用車類		貨物車類		
					乗用	バス	小型貨物	普通貨物	
上	7-8	1	6	18	361	2	84	36	483
	8-9	0	2	12	389	2	85	49	525
	9-10	0	0	11	242	2	94	47	385
	10-11	0	0	1	221	2	90	43	356
	11-12	1	0	6	205	0	76	45	326
	12-13	0	0	5	282	2	88	32	404
	13-14	0	0	3	240	1	69	48	358
	14-15	1	0	5	226	2	80	34	342
	15-16	0	0	4	267	3	70	36	376
	16-17	1	0	2	324	1	87	40	452
	17-18	19	1	2	433	3	83	25	544
	18-19	0	1	6	356	3	50	21	430
昼間計	23	10	75	3,546	23	956	456	4,981	

	観測時間帯	歩行者	自転車	動力付車 二輪	自動車類				自動車類 合計
					乗用車類		貨物車類		
					乗用	バス	小型貨物	普通貨物	
下	7-8	0	0	4	438	5	63	20	526
	8-9	1	4	7	578	2	67	39	686
	9-10	0	2	7	208	4	61	42	315
	10-11	0	0	5	191	2	58	44	295
	11-12	0	0	1	193	2	81	34	310
	12-13	0	0	7	256	1	64	31	352
	13-14	0	0	3	213	2	67	40	322
	14-15	0	0	9	191	2	72	37	302
	15-16	0	0	9	253	3	102	32	390
	16-17	0	1	3	274	2	92	37	405
	17-18	1	2	8	341	2	107	35	485
	18-19	0	5	4	382	3	73	18	476
昼間計	2	14	67	3,518	30	907	409	4,864	

	観測時間帯	歩行者	自転車	動力付車 二輪	自動車類				自動車類 合計
					乗用車類		貨物車類		
					乗用	バス	小型貨物	普通貨物	
合計	7-8	1	6	22	799	7	147	56	1,009
	8-9	1	6	19	967	4	152	88	1,211
	9-10	0	2	18	450	6	155	89	700
	10-11	0	0	6	412	4	148	87	651
	11-12	1	0	7	398	2	157	79	636
	12-13	0	0	12	538	3	152	63	756
	13-14	0	0	6	453	3	136	88	680
	14-15	1	0	14	417	4	152	71	644
	15-16	0	0	13	520	6	172	68	766
	16-17	1	1	5	598	3	179	77	857
	17-18	20	3	10	774	5	190	60	1,029
	18-19	0	6	10	738	6	123	39	906
昼間計	25	24	142	7,064	53	1,863	865	9,845	

道路種別：4 主要地方道 路線番号：1028 北杜八ヶ岳公園線
 区間番号：4098 北杜市高根町上黒沢1185
 起点・終点：北杜市須玉町若神子2232 ～ 北杜市大泉町西井出8518
 天候：晴れ 観測区分：人手観測 12時間観測 平日 昼間
 ピーク比率：ピーク交通量 227 P/12h：10.1

	観測時間帯	歩行者	自転車	動力付車 二輪	自動車類				自動車類 合計
					乗用車類		貨物車類		
					乗用	バス	小型貨物	普通貨物	
上	7-8	0	0	2	86	1	11	1	99
	8-9	0	0	1	61	1	20	11	93
	9-10	0	0	0	30	1	22	7	60
	10-11	0	0	0	49	0	19	11	79
	11-12	1	0	0	37	1	34	15	87
	12-13	0	0	1	50	0	20	4	74
	13-14	0	0	1	69	1	15	12	97
	14-15	0	0	0	56	0	31	7	94
	15-16	0	0	1	68	1	30	15	114
	16-17	0	0	3	63	0	33	8	104
	17-18	0	0	0	86	3	29	6	124
	18-19	0	0	1	66	0	23	7	96
昼間計	1	0	10	721	9	287	104	1,121	

	観測時間帯	歩行者	自転車	動力付車 二輪	自動車類				自動車類 合計
					乗用車類		貨物車類		
					乗用	バス	小型貨物	普通貨物	
下	7-8	0	0	0	86	1	35	6	128
	8-9	0	0	1	69	1	29	14	113
	9-10	1	0	0	43	0	29	14	86
	10-11	0	0	0	34	0	23	19	76
	11-12	0	0	0	53	2	25	21	101
	12-13	0	0	3	50	0	17	7	74
	13-14	0	0	3	42	1	25	12	80
	14-15	0	0	5	55	1	22	11	89
	15-16	0	0	0	59	1	19	12	91
	16-17	0	0	1	62	0	25	4	91
	17-18	0	0	1	77	1	16	4	98
	18-19	0	0	2	80	1	8	5	94
昼間計	1	0	16	710	9	273	129	1,121	

	観測時間帯	歩行者	自転車	動力付車 二輪	自動車類				自動車類 合計
					乗用車類		貨物車類		
					乗用	バス	小型貨物	普通貨物	
合計	7-8	0	0	2	172	2	46	7	227
	8-9	0	0	2	130	2	49	25	206
	9-10	1	0	0	73	1	51	21	146
	10-11	0	0	0	83	0	42	30	155
	11-12	1	0	0	90	3	59	36	188
	12-13	0	0	4	100	0	37	11	148
	13-14	0	0	4	111	2	40	24	177
	14-15	0	0	5	111	1	53	18	183
	15-16	0	0	1	127	2	49	27	205
	16-17	0	0	4	125	0	58	12	195
	17-18	0	0	1	163	4	45	10	222
	18-19	0	0	3	146	1	31	12	190
昼間計	2	0	26	1,431	18	560	233	2,242	

道路種別：4 主要地方道 路線番号：1028 北杜八ヶ岳公園線
 区間番号：4099 北杜市大泉町西井出8240-667
 起点・終点：北杜市大泉町西井出8518 ～ 北杜市大泉町西井出石堂8240
 天候：晴れ 観測区分：人手観測 12時間観測 平日 昼間
 ピーク比率：ピーク交通量 367 P/12h：10.0

観測時間帯		歩行者	自転車	動力付車 二輪	自動車類				自動車類 合計
					乗用車類		貨物車類		
					乗用	バス	小型貨物	普通貨物	
上	7-8	0	0	0	62	3	23	6	94
	8-9	0	0	4	60	1	17	17	95
	9-10	0	0	2	72	1	36	21	130
	10-11	0	0	0	77	0	24	20	121
	11-12	1	0	1	103	0	28	23	154
	12-13	1	0	2	95	1	30	18	144
	13-14	0	0	4	118	2	30	21	171
	14-15	0	0	0	153	2	30	34	219
	15-16	0	0	4	162	2	28	16	208
	16-17	0	0	3	114	2	35	15	166
	17-18	0	0	2	165	3	35	15	218
	18-19	0	0	0	109	1	20	8	138
昼間計	2	0	22	1,290	18	336	214	1,858	

観測時間帯		歩行者	自転車	動力付車 二輪	自動車類				自動車類 合計
					乗用車類		貨物車類		
					乗用	バス	小型貨物	普通貨物	
下	7-8	0	0	0	69	3	31	16	119
	8-9	0	0	1	129	3	48	19	199
	9-10	0	0	1	78	2	45	10	135
	10-11	0	0	0	96	9	29	11	145
	11-12	0	0	2	127	2	32	20	181
	12-13	0	0	3	143	2	20	10	175
	13-14	1	0	1	107	0	29	14	150
	14-15	0	0	2	99	0	31	11	141
	15-16	0	0	0	107	2	12	7	128
	16-17	0	0	1	103	0	33	8	144
	17-18	0	0	2	122	1	23	3	149
	18-19	0	0	1	112	7	12	9	140
昼間計	1	0	14	1,292	31	345	138	1,806	

観測時間帯		歩行者	自転車	動力付車 二輪	自動車類				自動車類 合計
					乗用車類		貨物車類		
					乗用	バス	小型貨物	普通貨物	
合計	7-8	0	0	0	131	6	54	22	213
	8-9	0	0	5	189	4	65	36	294
	9-10	0	0	3	150	3	81	31	265
	10-11	0	0	0	173	9	53	31	266
	11-12	1	0	3	230	2	60	43	335
	12-13	1	0	5	238	3	50	28	319
	13-14	1	0	5	225	2	59	35	321
	14-15	0	0	2	252	2	61	45	360
	15-16	0	0	4	269	4	40	23	336
	16-17	0	0	4	217	2	68	23	310
	17-18	0	0	4	287	4	58	18	367
	18-19	0	0	1	221	8	32	17	278
昼間計	3	0	36	2,582	49	681	352	3,664	

道路種別：4 主要地方道 路線番号：1028 北杜八ヶ岳公園線
 区間番号：4099 北杜市大泉町西井出8240-667
 起点・終点：北杜市大泉町西井出8518 ～ 北杜市大泉町西井出石堂8240
 天候：曇り 観測区分：人手観測 12時間観測 休日 昼間
 ピーク比率：ピーク交通量 575 P/12h：11.1

観測時間帯		歩行者	自転車	動力付車 二輪	自動車類				自動車類 合計
					乗用車類		貨物車類		
					乗用	バス	小型貨物	普通貨物	
上	7-8	0	0	0	46	8	8	5	67
	8-9	0	0	1	47	4	16	9	76
	9-10	0	0	2	106	3	17	8	134
	10-11	0	1	2	164	0	21	5	190
	11-12	0	1	7	184	2	18	12	216
	12-13	0	0	42	269	4	15	13	301
	13-14	0	0	10	245	7	23	13	288
	14-15	0	0	5	347	10	21	17	395
	15-16	0	0	5	328	3	23	8	362
	16-17	1	0	14	299	2	23	8	332
	17-18	2	0	19	277	3	27	6	313
	18-19	0	0	4	147	2	13	4	166
昼間計	3	2	111	2,459	48	225	108	2,840	

観測時間帯		歩行者	自転車	動力付車 二輪	自動車類				自動車類 合計
					乗用車類		貨物車類		
					乗用	バス	小型貨物	普通貨物	
下	7-8	0	0	1	94	2	19	4	119
	8-9	1	0	0	144	1	23	3	171
	9-10	0	0	1	176	2	29	2	209
	10-11	0	0	2	242	4	30	7	283
	11-12	0	0	4	275	7	15	10	307
	12-13	2	0	2	241	3	11	5	260
	13-14	0	0	6	239	1	13	2	255
	14-15	0	0	4	154	0	22	4	180
	15-16	0	0	1	140	8	17	4	169
	16-17	0	0	1	136	1	11	8	156
	17-18	2	0	0	127	2	10	1	140
	18-19	1	0	2	90	4	8	1	103
昼間計	6	0	24	2,058	35	208	51	2,352	

観測時間帯		歩行者	自転車	動力付車 二輪	自動車類				自動車類 合計
					乗用車類		貨物車類		
					乗用	バス	小型貨物	普通貨物	
合計	7-8	0	0	1	140	10	27	9	186
	8-9	1	0	1	191	5	39	12	247
	9-10	0	0	3	282	5	46	10	343
	10-11	0	1	4	406	4	51	12	473
	11-12	0	1	11	459	9	33	22	523
	12-13	2	0	44	510	7	26	18	561
	13-14	0	0	16	484	8	36	15	543
	14-15	0	0	9	501	10	43	21	575
	15-16	0	0	6	468	11	40	12	531
	16-17	1	0	15	435	3	34	16	488
	17-18	4	0	19	404	5	37	7	453
	18-19	1	0	6	237	6	21	5	269
昼間計	9	2	135	4,517	83	433	159	5,192	

道路種別：4 主要地方道 路線番号：1028 北杜八ヶ岳公園線
 区間番号：14099 北杜市高根町清里旧料金所
 起点・終点：北杜市大泉町西井出8240-2440 ～ 北杜市高根町清里3545
 天候：晴れ 観測区分：人手観測 12時間観測 平日 昼間
 ピーク比率：ピーク交通量 268 P/12h：10.0

	観測時間帯	歩行者	自転車	動力付車 二輪車	自動車類				自動車類 合計	
					乗用車類		貨物車類			
					乗用	バス	小型貨物	普通貨物		
上	7-8	1	0	0	36	0	28	11	75	
	8-9	0	0	2	58	0	20	13	91	
	9-10	0	0	1	52	3	11	19	85	
	10-11	0	0	1	56	0	12	25	93	
	11-12	0	1	0	62	1	16	23	102	
	12-13	0	0	0	70	0	18	22	110	
	り	13-14	0	0	2	74	3	17	19	113
		14-15	0	1	0	107	1	21	25	154
		15-16	0	0	1	109	2	24	11	146
		16-17	0	0	0	102	5	17	9	133
		17-18	0	0	0	105	2	32	5	144
		18-19	2	0	0	94	1	15	6	116
昼間計	3	2	7	925	18	231	188	1,362		

	観測時間帯	歩行者	自転車	動力付車 二輪車	自動車類				自動車類 合計	
					乗用車類		貨物車類			
					乗用	バス	小型貨物	普通貨物		
下	7-8	0	1	0	63	1	17	11	92	
	8-9	0	0	0	120	4	30	18	172	
	9-10	0	0	1	72	2	29	17	120	
	10-11	0	0	1	71	4	20	14	109	
	11-12	0	0	1	83	2	24	9	118	
	12-13	0	0	0	75	1	17	16	109	
	り	13-14	0	1	1	86	1	22	6	115
		14-15	0	0	2	80	0	20	8	108
		15-16	1	0	1	85	2	23	12	122
		16-17	0	0	0	59	0	18	5	82
		17-18	2	0	1	69	2	21	4	96
		18-19	0	0	3	52	0	17	6	75
昼間計	3	2	11	915	19	258	126	1,318		

	観測時間帯	歩行者	自転車	動力付車 二輪車	自動車類				自動車類 合計
					乗用車類		貨物車類		
					乗用	バス	小型貨物	普通貨物	
合計	7-8	1	1	0	99	1	45	22	167
	8-9	0	0	2	178	4	50	31	263
	9-10	0	0	2	124	5	40	36	205
	10-11	0	0	2	127	4	32	39	202
	11-12	0	1	1	145	3	40	32	220
	12-13	0	0	0	145	1	35	38	219
	13-14	0	1	3	160	4	39	25	228
	14-15	0	1	2	187	1	41	33	262
	15-16	1	0	2	194	4	47	23	268
	16-17	0	0	0	161	5	35	14	215
	17-18	2	0	1	174	4	53	9	240
	18-19	2	0	3	146	1	32	12	191
昼間計	6	4	18	1,840	37	489	314	2,680	

道路種別：4 主要地方道 路線番号：1028 北杜八ヶ岳公園線
 区間番号：14099 北杜市高根町清里旧料金所
 起点・終点：北杜市大泉町西井出8240-2440 ～ 北杜市高根町清里3545
 天候：曇り 観測区分：人手観測 12時間観測 休日 昼間
 ピーク比率：ピーク交通量 489 P/12h：11.0

	観測時間帯	歩行者	自転車	動力付車 二輪車	自動車類				自動車類 合計	
					乗用車類		貨物車類			
					乗用	バス	小型貨物	普通貨物		
上	7-8	2	0	0	40	3	11	2	56	
	8-9	1	0	1	49	0	11	4	64	
	9-10	0	1	2	81	2	11	8	102	
	10-11	2	0	0	127	0	10	9	146	
	11-12	2	0	8	155	2	14	14	185	
	12-13	0	1	9	203	5	13	20	241	
	り	13-14	1	0	1	237	4	18	17	276
		14-15	0	0	8	268	4	20	14	306
		15-16	1	0	25	285	1	14	3	303
		16-17	2	0	13	259	2	21	5	287
		17-18	0	0	3	203	2	28	6	239
		18-19	0	0	0	83	1	12	3	99
昼間計	11	2	70	1,990	26	183	105	2,304		

	観測時間帯	歩行者	自転車	動力付車 二輪車	自動車類				自動車類 合計	
					乗用車類		貨物車類			
					乗用	バス	小型貨物	普通貨物		
下	7-8	0	0	0	113	1	20	5	139	
	8-9	0	0	0	148	0	23	5	176	
	9-10	0	0	3	205	3	21	6	235	
	10-11	2	0	3	233	2	25	7	267	
	11-12	0	0	1	222	2	11	8	243	
	12-13	21	0	15	213	1	12	7	233	
	り	13-14	0	0	5	185	1	20	2	208
		14-15	1	3	2	165	0	17	1	183
		15-16	1	0	2	126	1	9	8	144
		16-17	0	0	0	110	1	13	6	130
		17-18	0	0	9	76	1	15	2	94
		18-19	0	0	1	72	1	8	0	81
昼間計	25	3	41	1,868	14	194	57	2,133		

	観測時間帯	歩行者	自転車	動力付車 二輪車	自動車類				自動車類 合計
					乗用車類		貨物車類		
					乗用	バス	小型貨物	普通貨物	
合計	7-8	2	0	0	153	4	31	7	195
	8-9	1	0	1	197	0	34	9	240
	9-10	0	1	5	286	5	32	14	337
	10-11	4	0	3	360	2	35	16	413
	11-12	2	0	9	377	4	25	22	428
	12-13	21	1	24	416	6	25	27	474
	13-14	1	0	6	422	5	38	19	484
	14-15	1	3	10	433	4	37	15	489
	15-16	2	0	27	411	2	23	11	447
	16-17	2	0	13	369	3	34	11	417
	17-18	0	0	12	279	3	43	8	333
	18-19	0	0	1	155	2	20	3	180
昼間計	36	5	111	3,858	40	377	162	4,437	

道路種別：4 主要地方道 路線番号：1029 甲府中央右左口線
 区間番号：4102 甲府市幸町9-30
 起点・終点：甲府市幸町9-30 ～ 甲府市中小河原町605
 天候：晴れ 観測区分：人手観測 12時間観測 平日 昼間
 ピーク比率：ピーク交通量 715 P/12h：9.1

* ピーク時

上 り	観測 時間帯	歩行者	自転車	動力付 二輪車	自動車類				自動車類 合計
					乗用車類		貨物車類		
					乗用	バス	小型貨物	普通貨物	
7-8	8	62	29	226	11	42	18	297	
8-9	13	112	75	254	11	37	14	316	
9-10	5	39	35	261	8	75	28	372	
10-11	8	34	35	291	14	93	12	410	
11-12	11	36	28	275	9	73	14	371	
12-13	25	42	44	258	7	61	17	343	
13-14	9	24	39	293	7	73	19	392	
14-15	9	47	49	289	9	74	18	390	
15-16	8	25	24	280	7	82	14	383	
16-17	13	27	33	279	10	63	22	374	
17-18	22	49	50	228	12	31	5	276	
18-19	17	49	33	212	9	23	1	245	
昼間計	148	546	474	3,146	114	727	182	4,169	

*

下 り	観測 時間帯	歩行者	自転車	動力付 二輪車	自動車類				自動車類 合計
					乗用車類		貨物車類		
					乗用	バス	小型貨物	普通貨物	
7-8	9	30	17	194	6	26	11	237	
8-9	15	74	45	300	18	42	16	376	
9-10	7	30	32	219	9	49	19	296	
10-11	18	40	48	189	12	60	15	276	
11-12	9	42	27	235	8	67	19	329	
12-13	24	52	33	209	7	46	13	275	
13-14	11	37	35	256	9	50	8	323	
14-15	6	39	33	230	6	66	5	307	
15-16	3	31	34	235	4	67	21	327	
16-17	8	54	40	202	9	51	14	276	
17-18	12	69	51	283	7	52	6	348	
18-19	9	56	45	273	8	31	0	312	
昼間計	131	554	440	2,825	103	607	147	3,682	

*

合 計	観測 時間帯	歩行者	自転車	動力付 二輪車	自動車類				自動車類 合計
					乗用車類		貨物車類		
					乗用	バス	小型貨物	普通貨物	
7-8	17	92	46	420	17	68	29	534	
8-9	28	186	120	554	29	79	30	692	
9-10	12	69	67	480	17	124	47	668	
10-11	26	74	83	480	26	153	27	686	
11-12	20	78	55	510	17	140	33	700	
12-13	49	94	77	467	14	107	30	618	
13-14	20	61	74	549	16	123	27	715	
14-15	15	86	82	519	15	140	23	697	
15-16	11	56	58	515	11	149	35	710	
16-17	21	81	73	481	19	114	36	650	
17-18	34	118	101	511	19	83	11	624	
18-19	26	105	78	485	17	54	1	557	
昼間計	279	1,100	914	5,971	217	1,334	329	7,851	

*

道路種別：4 主要地方道 路線番号：1029 甲府中央右左口線
 区間番号：4103 甲府市大里町2034
 起点・終点：甲府市上今井町681 ～ 中央市乙黒734
 天候：晴れ 観測区分：人手観測 12時間観測 平日 昼間
 ピーク比率：ピーク交通量 963 P/12h：10.1

上	観測時間帯	歩行者	自転車	動力付車 二輪	自動車類				自動車類 合計
					乗用車類		貨物車類		
					乗用	バス	小型貨物	普通貨物	
7-8	4	21	20	312	3	48	16	379	
8-9	3	55	25	295	3	47	24	369	
9-10	2	6	8	297	1	77	46	421	
10-11	3	3	10	289	1	91	23	404	
11-12	3	10	8	265	1	87	33	386	
12-13	2	6	12	292	0	56	20	368	
13-14	1	5	11	280	1	77	21	379	
14-15	1	6	9	286	0	81	28	395	
15-16	1	3	8	305	5	56	27	393	
16-17	1	8	5	289	1	87	15	392	
17-18	1	8	20	496	0	67	13	576	
18-19	2	4	14	422	0	42	8	472	
昼間計	24	135	150	3,828	16	816	274	4,934	

下	観測時間帯	歩行者	自転車	動力付車 二輪	自動車類				自動車類 合計
					乗用車類		貨物車類		
					乗用	バス	小型貨物	普通貨物	
7-8	1	12	12	404	2	61	21	488	
8-9	1	6	12	397	2	54	20	473	
9-10	2	7	4	235	1	73	20	329	
10-11	4	3	6	227	1	68	20	316	
11-12	4	13	14	258	0	72	30	360	
12-13	0	4	5	262	1	54	21	338	
13-14	2	7	8	220	1	70	19	310	
14-15	0	3	9	278	1	85	26	390	
15-16	5	4	15	322	2	59	21	404	
16-17	0	18	21	310	0	71	22	403	
17-18	1	13	24	306	2	64	15	387	
18-19	3	13	14	354	2	33	9	398	
昼間計	23	103	144	3,573	15	764	244	4,596	

合計	観測時間帯	歩行者	自転車	動力付車 二輪	自動車類				自動車類 合計
					乗用車類		貨物車類		
					乗用	バス	小型貨物	普通貨物	
7-8	5	33	32	716	5	109	37	867	
8-9	4	61	37	692	5	101	44	842	
9-10	4	13	12	532	2	150	66	750	
10-11	7	6	16	516	2	159	43	720	
11-12	7	23	22	523	1	159	63	746	
12-13	2	10	17	554	1	110	41	706	
13-14	3	12	19	500	2	147	40	689	
14-15	1	9	18	564	1	166	54	785	
15-16	6	7	23	627	7	115	48	797	
16-17	1	26	26	599	1	158	37	795	
17-18	2	21	44	802	2	131	28	963	
18-19	5	17	28	776	2	75	17	870	
昼間計	47	238	294	7,401	31	1,580	518	9,530	

道路種別：4 主要地方道 路線番号：1029 甲府中央右左口線
 区間番号：4103 甲府市大里町2034
 起点・終点：甲府市上今井町681 ～ 中央市乙黒734
 天候：曇り 観測区分：人手観測 12時間観測 休日 昼間
 ピーク比率：ピーク交通量 747 P/12h：11.2

上	観測時間帯	歩行者	自転車	動力付車 二輪	自動車類				自動車類 合計
					乗用車類		貨物車類		
					乗用	バス	小型貨物	普通貨物	
7-8	2	12	2	121	1	7	6	135	
8-9	1	9	7	188	1	24	0	213	
9-10	2	7	5	232	1	31	7	271	
10-11	1	6	8	269	0	32	4	305	
11-12	1	10	6	292	0	26	9	327	
12-13	1	8	7	338	0	30	3	371	
13-14	0	6	5	295	1	18	4	318	
14-15	0	9	8	280	0	14	8	302	
15-16	1	7	4	271	0	17	4	292	
16-17	0	6	9	294	0	18	7	319	
17-18	0	2	9	331	0	23	1	355	
18-19	0	7	3	240	0	11	5	256	
昼間計	9	89	73	3,151	4	251	58	3,464	

下	観測時間帯	歩行者	自転車	動力付車 二輪	自動車類				自動車類 合計
					乗用車類		貨物車類		
					乗用	バス	小型貨物	普通貨物	
7-8	0	1	1	88	0	12	3	103	
8-9	0	3	1	117	1	20	4	142	
9-10	2	0	2	143	0	29	4	176	
10-11	1	1	2	177	0	21	6	204	
11-12	2	2	6	231	0	20	3	254	
12-13	3	4	7	251	0	23	4	278	
13-14	2	3	6	308	0	21	4	333	
14-15	1	4	8	317	0	16	8	341	
15-16	1	11	6	333	0	18	3	354	
16-17	0	5	13	330	0	38	8	376	
17-18	1	12	16	368	0	15	9	392	
18-19	1	7	9	215	1	10	1	227	
昼間計	14	53	77	2,878	2	243	57	3,180	

合計	観測時間帯	歩行者	自転車	動力付車 二輪	自動車類				自動車類 合計
					乗用車類		貨物車類		
					乗用	バス	小型貨物	普通貨物	
7-8	2	13	3	209	1	19	9	238	
8-9	1	12	8	305	2	44	4	355	
9-10	4	7	7	375	1	60	11	447	
10-11	2	7	10	446	0	53	10	509	
11-12	3	12	12	523	0	46	12	581	
12-13	4	12	14	589	0	53	7	649	
13-14	2	9	11	603	1	39	8	651	
14-15	1	13	16	597	0	30	16	643	
15-16	2	18	10	604	0	35	7	646	
16-17	0	11	22	624	0	56	15	695	
17-18	1	14	25	699	0	38	10	747	
18-19	1	14	12	455	1	21	6	483	
昼間計	23	142	150	6,029	6	494	115	6,644	

道路種別：4 主要地方道 路線番号：1029 甲府中央右左口線
 区間番号：4104 中央市大鳥居3621
 起点・終点：中央市浅利3552 ～ 甲府市右左口町396
 天候：晴れ 観測区分：人手観測 12時間観測 平日 昼間
 ピーク比率：ピーク交通量 458 P/12h：16.6

* ピーク時

上	観測時間帯	歩行者	自転車	動力付車 二輪車	自動車類				自動車類 合計
					乗用車類		貨物車類		
					乗用	バス	小型貨物	普通貨物	
7-8	48	1	1	193	0	48	20	261	
8-9	2	0	2	122	0	35	21	178	
9-10	0	0	4	42	0	27	19	88	
10-11	0	0	0	48	0	48	12	108	
11-12	0	1	2	49	0	38	9	96	
12-13	0	0	4	63	0	29	12	104	
13-14	0	0	2	56	0	31	9	96	
14-15	2	0	6	42	0	38	13	93	
15-16	0	0	3	67	0	33	10	110	
16-17	1	1	3	76	1	43	14	134	
17-18	0	2	4	100	0	50	9	159	
18-19	0	1	2	94	0	22	6	122	
昼間計	53	6	33	952	1	442	154	1,549	

*

下	観測時間帯	歩行者	自転車	動力付車 二輪車	自動車類				自動車類 合計
					乗用車類		貨物車類		
					乗用	バス	小型貨物	普通貨物	
7-8	1	4	5	144	0	35	18	197	
8-9	0	0	2	79	1	19	14	113	
9-10	0	1	0	57	0	22	10	89	
10-11	0	0	1	43	0	30	14	87	
11-12	0	0	2	38	0	25	11	74	
12-13	0	0	4	36	0	24	10	70	
13-14	1	1	2	39	0	37	12	88	
14-15	1	0	3	41	0	16	18	75	
15-16	6	1	1	46	0	22	19	87	
16-17	19	1	2	63	1	31	22	117	
17-18	0	0	4	92	0	32	12	136	
18-19	0	0	1	58	0	15	11	84	
昼間計	28	8	27	736	2	308	171	1,217	

*

合計	観測時間帯	歩行者	自転車	動力付車 二輪車	自動車類				自動車類 合計
					乗用車類		貨物車類		
					乗用	バス	小型貨物	普通貨物	
7-8	49	5	6	337	0	83	38	458	
8-9	2	0	4	201	1	54	35	291	
9-10	0	1	4	99	0	49	29	177	
10-11	0	0	1	91	0	78	26	195	
11-12	0	1	4	87	0	63	20	170	
12-13	0	0	8	99	0	53	22	174	
13-14	1	1	4	95	0	68	21	184	
14-15	3	0	9	83	0	54	31	168	
15-16	6	1	4	113	0	55	29	197	
16-17	20	2	5	139	2	74	36	251	
17-18	0	2	8	192	0	82	21	295	
18-19	0	1	3	152	0	37	17	206	
昼間計	81	14	60	1,688	3	750	325	2,766	

*

道路種別：4 主要地方道 路線番号：1029 甲府中央右左口線
 区間番号：14102 甲府市大津町アイメッセ前
 起点・終点：甲府市西下条町新二川橋 ～ 中央市成島1252
 天候：晴れ 観測区分：人手観測 12時間観測 平日 昼間
 ピーク比率：ピーク交通量 1,373 P/12h：14.9

上	観測時間帯	歩行者	自転車	動力付車 二輪	自動車類				自動車類 合計
					乗用車類		貨物車類		
					乗用	バス	小型貨物	普通貨物	
7-8	1	8	6	510	1	128	53	692	
8-9	0	2	7	467	2	126	83	678	
9-10	0	0	3	184	1	97	77	359	
10-11	0	0	3	139	1	119	76	335	
11-12	0	0	1	110	0	110	51	271	
12-13	2	1	5	150	0	69	34	253	
13-14	0	0	6	142	1	70	52	265	
14-15	0	0	3	155	0	106	63	324	
15-16	0	0	1	179	2	91	48	320	
16-17	1	5	6	227	0	95	50	372	
17-18	0	0	9	409	0	125	51	585	
18-19	1	3	9	417	2	73	22	514	
昼間計	5	19	59	3,089	10	1,209	660	4,968	

下	観測時間帯	歩行者	自転車	動力付車 二輪	自動車類				自動車類 合計
					乗用車類		貨物車類		
					乗用	バス	小型貨物	普通貨物	
7-8	2	3	12	510	1	116	32	659	
8-9	3	2	7	560	0	85	50	695	
9-10	0	1	4	189	1	66	44	300	
10-11	0	0	1	118	0	60	40	218	
11-12	0	1	1	93	1	58	55	207	
12-13	4	1	2	113	0	35	20	168	
13-14	0	0	2	112	1	57	40	210	
14-15	2	1	1	135	1	66	60	262	
15-16	2	2	4	141	0	68	59	268	
16-17	1	3	5	205	2	82	68	357	
17-18	2	5	6	292	0	110	60	462	
18-19	1	3	4	322	0	102	45	469	
昼間計	17	22	49	2,790	7	905	573	4,275	

合計	観測時間帯	歩行者	自転車	動力付車 二輪	自動車類				自動車類 合計
					乗用車類		貨物車類		
					乗用	バス	小型貨物	普通貨物	
7-8	3	11	18	1,020	2	244	85	1,351	
8-9	3	4	14	1,027	2	211	133	1,373	
9-10	0	1	7	373	2	163	121	659	
10-11	0	0	4	257	1	179	116	553	
11-12	0	1	2	203	1	168	106	478	
12-13	6	2	7	263	0	104	54	421	
13-14	0	0	8	254	2	127	92	475	
14-15	2	1	4	290	1	172	123	586	
15-16	2	2	5	320	2	159	107	588	
16-17	2	8	11	432	2	177	118	729	
17-18	2	5	15	701	0	235	111	1,047	
18-19	2	6	13	739	2	175	67	983	
昼間計	22	41	108	5,879	17	2,114	1,233	9,243	

道路種別：4 主要地方道 路線番号：1029 甲府中央右左口線
 区間番号：14102 甲府市大津町アイメッセ前
 起点・終点：甲府市西下条町新二川橋 ～ 中央市成島1252
 天候：曇り 観測区分：人手観測 12時間観測 休日 昼間
 ピーク比率：ピーク交通量 530 P/12h：10.7

上	観測時間帯	歩行者	自転車	動力付車 二輪	自動車類				自動車類 合計
					乗用車類		貨物車類		
					乗用	バス	小型貨物	普通貨物	
7-8	1	0	5	134	0	29	12	175	
8-9	0	1	5	164	0	31	14	209	
9-10	1	0	0	176	0	38	11	225	
10-11	0	3	8	230	0	24	7	261	
11-12	0	4	2	219	0	34	13	266	
12-13	0	0	5	177	0	21	6	204	
13-14	1	0	5	194	0	11	10	215	
14-15	0	1	5	189	1	33	17	240	
15-16	0	2	3	226	1	22	8	257	
16-17	2	1	3	225	0	26	7	258	
17-18	3	1	2	198	0	41	25	264	
18-19	2	1	3	143	0	22	16	181	
昼間計	10	14	46	2,275	2	332	146	2,755	

下	観測時間帯	歩行者	自転車	動力付車 二輪	自動車類				自動車類 合計
					乗用車類		貨物車類		
					乗用	バス	小型貨物	普通貨物	
7-8	0	0	1	72	1	17	7	97	
8-9	0	0	1	98	2	27	8	135	
9-10	1	0	0	144	1	16	10	171	
10-11	3	3	1	145	0	18	8	171	
11-12	4	7	0	154	0	26	13	193	
12-13	5	7	2	136	0	13	11	160	
13-14	5	7	4	143	0	19	10	172	
14-15	5	7	2	194	0	18	9	221	
15-16	5	10	3	207	0	29	19	255	
16-17	8	10	12	208	0	51	13	272	
17-18	8	13	4	182	0	18	19	219	
18-19	1	0	3	125	1	15	12	153	
昼間計	45	64	33	1,808	5	267	139	2,219	

合計	観測時間帯	歩行者	自転車	動力付車 二輪	自動車類				自動車類 合計
					乗用車類		貨物車類		
					乗用	バス	小型貨物	普通貨物	
7-8	1	0	6	206	1	46	19	272	
8-9	0	1	6	262	2	58	22	344	
9-10	2	0	0	320	1	54	21	396	
10-11	3	6	9	375	0	42	15	432	
11-12	4	11	2	373	0	60	26	459	
12-13	5	7	7	313	0	34	17	364	
13-14	6	7	9	337	0	30	20	387	
14-15	5	8	7	383	1	51	26	461	
15-16	5	12	6	433	1	51	27	512	
16-17	10	11	15	433	0	77	20	530	
17-18	11	14	6	380	0	59	44	483	
18-19	3	1	6	268	1	37	28	334	
昼間計	55	78	79	4,083	7	599	285	4,974	

道路種別：4 主要地方道 路線番号：1029 甲府中央右左口線
 区間番号：14103 中央市成島1559
 起点・終点：中央市中樞839 ～ 中央市乙黒732
 天候：晴れ 観測区分：人手観測 12時間観測 平日 昼間
 ピーク比率：ピーク交通量 550 P/12h：11.3

観測時間帯		歩行者	自転車	動力付車 二輪	自動車類				自動車類 合計
					乗用車類		貨物車類		
					乗用	バス	小型貨物	普通貨物	
上	7-8	3	20	13	219	0	34	8	261
	8-9	0	13	16	243	0	28	22	293
	9-10	0	2	5	139	0	26	29	194
	10-11	0	0	5	105	0	37	22	164
	11-12	2	3	3	95	0	43	15	153
	12-13	1	1	13	104	0	10	7	121
	13-14	1	3	6	106	0	23	27	156
	14-15	2	1	4	95	1	30	30	156
	15-16	0	3	5	104	1	36	19	160
	16-17	1	4	7	111	1	36	15	163
	17-18	0	4	10	129	0	47	10	186
	18-19	1	1	3	137	0	16	4	157
昼間計	11	55	90	1,587	3	366	208	2,164	

観測時間帯		歩行者	自転車	動力付車 二輪	自動車類				自動車類 合計
					乗用車類		貨物車類		
					乗用	バス	小型貨物	普通貨物	
下	7-8	1	6	8	204	1	50	17	272
	8-9	1	4	5	207	2	32	16	257
	9-10	0	3	1	128	0	67	22	217
	10-11	0	0	0	105	0	64	29	198
	11-12	0	4	4	117	0	48	18	183
	12-13	0	2	4	107	0	28	10	145
	13-14	2	5	4	90	0	46	25	161
	14-15	1	3	4	112	2	56	34	204
	15-16	0	1	5	140	1	67	21	229
	16-17	1	6	9	170	0	47	21	238
	17-18	0	10	11	240	1	43	14	298
	18-19	4	8	9	249	1	34	6	290
昼間計	10	52	64	1,869	8	582	233	2,692	

観測時間帯		歩行者	自転車	動力付車 二輪	自動車類				自動車類 合計
					乗用車類		貨物車類		
					乗用	バス	小型貨物	普通貨物	
合計	7-8	4	26	21	423	1	84	25	533
	8-9	1	17	21	450	2	60	38	550
	9-10	0	5	6	267	0	93	51	411
	10-11	0	0	5	210	0	101	51	362
	11-12	2	7	7	212	0	91	33	336
	12-13	1	3	17	211	0	38	17	266
	13-14	3	8	10	196	0	69	52	317
	14-15	3	4	8	207	3	86	64	360
	15-16	0	4	10	244	2	103	40	389
	16-17	2	10	16	281	1	83	36	401
	17-18	0	14	21	369	1	90	24	484
	18-19	5	9	12	386	1	50	10	447
昼間計	21	107	154	3,456	11	948	441	4,856	

道路種別：4 主要地方道 路線番号：1029 甲府中央右左口線
 区間番号：14103 中央市成島1559
 起点・終点：中央市中樞839 ～ 中央市乙黒732
 天候：曇り 観測区分：人手観測 12時間観測 休日 昼間
 ピーク比率：ピーク交通量 327 P/12h：10.4

観測時間帯		歩行者	自転車	動力付車 二輪	自動車類				自動車類 合計
					乗用車類		貨物車類		
					乗用	バス	小型貨物	普通貨物	
上	7-8	1	3	0	53	0	5	2	60
	8-9	1	22	1	93	0	19	6	118
	9-10	3	3	5	97	0	26	5	128
	10-11	0	3	2	105	0	20	3	128
	11-12	0	4	4	96	0	15	3	114
	12-13	0	3	1	119	0	8	3	130
	13-14	0	4	1	107	0	17	0	124
	14-15	0	0	4	105	0	14	0	119
	15-16	0	0	3	117	1	14	2	134
	16-17	1	8	4	110	0	21	5	136
	17-18	1	7	0	125	0	7	4	136
	18-19	0	0	1	70	1	3	2	76
昼間計	7	36	26	1,197	2	169	35	1,403	

観測時間帯		歩行者	自転車	動力付車 二輪	自動車類				自動車類 合計
					乗用車類		貨物車類		
					乗用	バス	小型貨物	普通貨物	
下	7-8	0	2	1	48	0	15	3	66
	8-9	4	0	0	90	0	12	4	106
	9-10	3	2	6	105	0	16	3	124
	10-11	1	3	1	89	0	17	4	110
	11-12	1	0	4	121	0	17	1	139
	12-13	0	0	2	148	0	13	2	163
	13-14	0	1	5	134	0	19	2	155
	14-15	1	2	1	156	0	13	4	173
	15-16	2	0	3	168	1	20	4	193
	16-17	2	3	3	162	2	26	1	191
	17-18	2	1	5	165	1	19	2	187
	18-19	0	1	5	125	0	9	3	137
昼間計	16	15	36	1,511	4	196	33	1,744	

観測時間帯		歩行者	自転車	動力付車 二輪	自動車類				自動車類 合計
					乗用車類		貨物車類		
					乗用	バス	小型貨物	普通貨物	
合計	7-8	1	5	1	101	0	20	5	126
	8-9	5	1	1	183	0	31	10	224
	9-10	6	5	11	202	0	42	8	252
	10-11	1	6	3	194	0	37	7	238
	11-12	1	4	8	217	0	32	4	253
	12-13	0	3	3	267	0	21	5	293
	13-14	0	5	6	241	0	36	2	279
	14-15	1	2	5	261	0	27	4	292
	15-16	2	0	6	285	2	34	6	327
	16-17	3	11	7	272	2	47	6	327
	17-18	3	8	5	290	1	26	6	323
	18-19	0	1	6	195	1	12	5	213
昼間計	23	51	62	2,708	6	365	68	3,147	

道路種別：4 主要地方道 路線番号：1030 大月上野原線
 区間番号：4108 上野原市鶴川17
 起点・終点：上野原市野田尻808 ～ 上野原市上野原3929
 天候：晴れ 観測区分：人手観測 12時間観測 平日 昼間
 ピーク比率：ピーク交通量 314 P/12h：13.5

* ピーク時

上	観測時間帯	歩行者	自転車	動力付車 二輪	自動車類				自動車類 合計
					乗用車類		貨物車類		
					乗用	バス	小型貨物	普通貨物	
7-8	7	0	2	77	1	38	8	124	
8-9	5	0	4	100	2	25	9	136	
9-10	2	0	0	34	0	23	5	62	
10-11	1	0	7	43	2	31	17	93	
11-12	0	0	4	29	0	16	6	51	
12-13	0	0	5	56	0	18	13	87	
13-14	1	0	3	41	0	25	15	81	
14-15	0	0	8	33	1	27	10	71	
15-16	0	0	5	54	0	15	15	84	
16-17	6	0	1	60	2	23	9	94	
17-18	2	0	6	85	1	44	8	138	
18-19	6	0	8	91	2	33	2	128	
昼間計	30	0	53	703	11	318	117	1,149	

*

下	観測時間帯	歩行者	自転車	動力付車 二輪	自動車類				自動車類 合計
					乗用車類		貨物車類		
					乗用	バス	小型貨物	普通貨物	
7-8	2	0	6	140	2	39	9	190	
8-9	3	0	7	91	0	28	2	121	
9-10	2	0	1	49	2	16	5	72	
10-11	0	0	6	49	1	24	7	81	
11-12	1	0	5	45	1	18	12	76	
12-13	1	1	10	51	0	20	9	80	
13-14	0	0	7	46	0	26	14	86	
14-15	2	0	8	38	1	18	11	68	
15-16	7	1	6	61	0	26	8	95	
16-17	5	0	4	60	2	22	14	98	
17-18	2	0	8	89	1	31	3	124	
18-19	2	0	4	58	1	23	1	83	
昼間計	27	2	72	777	11	291	95	1,174	

*

合	観測時間帯	歩行者	自転車	動力付車 二輪	自動車類				自動車類 合計
					乗用車類		貨物車類		
					乗用	バス	小型貨物	普通貨物	
7-8	9	0	8	217	3	77	17	314	
8-9	8	0	11	191	2	53	11	257	
9-10	4	0	1	83	2	39	10	134	
10-11	1	0	13	92	3	55	24	174	
11-12	1	0	9	74	1	34	18	127	
12-13	1	1	15	107	0	38	22	167	
13-14	1	0	10	87	0	51	29	167	
14-15	2	0	16	71	2	45	21	139	
15-16	7	1	11	115	0	41	23	179	
16-17	11	0	5	120	4	45	23	192	
17-18	4	0	14	174	2	75	11	262	
18-19	8	0	12	149	3	56	3	211	
昼間計	57	2	125	1,480	22	609	212	2,323	

*

道路種別：4 主要地方道 路線番号：1031 甲府山梨線
 区間番号：4111 甲府市北口一丁目5-17
 起点・終点：甲府市丸の内一丁目18-1 ～ 甲府市武田一丁目3-20
 天候：晴れ 観測区分：人手観測 12時間観測 平日 昼間
 ピーク比率：ピーク交通量 922 P/12h：9.1

観測時間帯		歩行者	自転車	動力付車 二輪	自動車類				自動車類 合計
					乗用車類		貨物車類		
					乗用	バス	小型貨物	普通貨物	
上	7-8	82	43	53	467	10	37	6	520
	8-9	64	59	93	469	12	46	17	544
	9-10	40	18	27	371	7	59	20	457
	10-11	38	31	48	407	8	67	19	501
	11-12	46	18	48	330	8	82	15	435
	12-13	71	49	73	383	9	49	14	455
	13-14	51	37	54	424	6	57	19	506
り	14-15	69	55	32	423	12	87	22	544
	15-16	76	37	58	385	8	73	15	481
	16-17	127	114	84	375	8	83	9	475
	17-18	104	60	81	425	6	61	6	498
	18-19	92	70	43	408	9	30	3	450
	昼間計	860	591	694	4,867	103	731	165	5,866

観測時間帯		歩行者	自転車	動力付車 二輪	自動車類				自動車類 合計
					乗用車類		貨物車類		
					乗用	バス	小型貨物	普通貨物	
下	7-8	83	54	7	200	7	45	11	263
	8-9	211	59	62	285	6	61	21	373
	9-10	66	15	25	241	5	76	18	340
	10-11	49	13	57	241	8	75	19	343
	11-12	32	25	26	248	3	49	11	311
	12-13	43	23	41	321	4	47	8	380
	13-14	23	8	33	286	6	51	15	358
り	14-15	27	11	46	250	5	65	9	329
	15-16	29	30	29	246	5	52	12	315
	16-17	42	53	35	315	7	57	8	387
	17-18	106	61	49	375	4	42	3	424
	18-19	89	61	52	355	6	33	2	396
	昼間計	800	413	462	3,363	66	653	137	4,219

観測時間帯		歩行者	自転車	動力付車 二輪	自動車類				自動車類 合計
					乗用車類		貨物車類		
					乗用	バス	小型貨物	普通貨物	
合	7-8	165	97	60	667	17	82	17	783
	8-9	275	118	155	754	18	107	38	917
	9-10	106	33	52	612	12	135	38	797
	10-11	87	44	105	648	16	142	38	844
	11-12	78	43	74	578	11	131	26	746
	12-13	114	72	114	704	13	96	22	835
	13-14	74	45	87	710	12	108	34	864
計	14-15	96	66	78	673	17	152	31	873
	15-16	105	67	87	631	13	125	27	796
	16-17	169	167	119	690	15	140	17	862
	17-18	210	121	130	800	10	103	9	922
	18-19	181	131	95	763	15	63	5	846
	昼間計	1,660	1,004	1,156	8,230	169	1,384	302	10,085

道路種別：4 主要地方道 路線番号：1031 甲府山梨線
 区間番号：4111 甲府市北口一丁目5-17
 起点・終点：甲府市丸の内一丁目18-1 ～ 甲府市武田一丁目3-20
 天候：曇り 観測区分：人手観測 12時間観測 休日 昼間
 ピーク比率：ピーク交通量 797 P/12h：9.5

観測時間帯		歩行者	自転車	動力付車 二輪	自動車類				自動車類 合計
					乗用車類		貨物車類		
					乗用	バス	小型貨物	普通貨物	
上	7-8	17	15	21	159	7	18	5	189
	8-9	34	17	29	346	6	26	3	381
	9-10	54	36	25	439	10	22	4	475
	10-11	39	37	32	380	12	9	5	406
	11-12	78	35	28	390	6	31	4	431
	12-13	74	33	24	389	5	25	5	424
	13-14	196	37	26	413	6	17	2	438
り	14-15	112	34	49	401	14	23	5	443
	15-16	377	37	31	431	5	19	2	457
	16-17	114	49	34	397	8	20	3	428
	17-18	153	32	25	410	8	19	4	441
	18-19	124	59	31	291	6	10	2	309
	昼間計	1,372	421	355	4,446	93	239	44	4,822

観測時間帯		歩行者	自転車	動力付車 二輪	自動車類				自動車類 合計
					乗用車類		貨物車類		
					乗用	バス	小型貨物	普通貨物	
下	7-8	17	4	3	105	7	9	6	127
	8-9	526	38	18	315	8	10	8	341
	9-10	95	15	13	232	4	23	2	261
	10-11	29	9	8	208	5	11	5	229
	11-12	52	18	20	235	3	14	7	259
	12-13	59	25	26	322	6	14	9	351
	13-14	59	26	32	278	4	21	4	307
り	14-15	166	41	14	329	6	17	2	354
	15-16	45	32	28	307	5	18	2	332
	16-17	45	31	35	294	7	16	6	323
	17-18	68	38	49	325	4	15	3	347
	18-19	38	37	20	287	4	12	8	311
	昼間計	1,199	314	266	3,237	63	180	62	3,542

観測時間帯		歩行者	自転車	動力付車 二輪	自動車類				自動車類 合計
					乗用車類		貨物車類		
					乗用	バス	小型貨物	普通貨物	
合	7-8	34	19	24	264	14	27	11	316
	8-9	560	55	47	661	14	36	11	722
	9-10	149	51	38	671	14	45	6	736
	10-11	68	46	40	588	17	20	10	635
	11-12	130	53	48	625	9	45	11	690
	12-13	133	58	50	711	11	39	14	775
	13-14	255	63	58	691	10	38	6	745
計	14-15	278	75	63	730	20	40	7	797
	15-16	422	69	59	738	10	37	4	789
	16-17	159	80	69	691	15	36	9	751
	17-18	221	70	74	735	12	34	7	788
	18-19	162	96	51	578	10	22	10	620
	昼間計	2,571	735	621	7,683	156	419	106	8,364

道路種別：4 主要地方道 路線番号：1031 甲府山梨線
 区間番号：4112 甲府市武田三丁目7-7
 起点・終点：甲府市武田一丁目4-28 ～ 甲府市上積翠寺町1111-2
 天候：晴れ 観測区分：人手観測 12時間観測 平日 昼間
 ピーク比率：ピーク交通量 752 P/12h：9.8

* ピーク時

上	観測時間帯	歩行者	自転車	動力付車 二輪	自動車類				自動車類 合計
					乗用車類		貨物車類		
					乗用	バス	小型貨物	普通貨物	
7-8	43	33	36	300	5	29	3	337	
8-9	42	58	58	241	6	42	10	299	
9-10	21	12	26	209	7	40	19	275	
10-11	62	22	57	234	5	48	17	304	
11-12	64	22	42	214	10	70	23	317	
12-13	186	62	90	280	6	27	9	322	
13-14	73	13	48	334	6	42	16	398	
14-15	90	48	64	255	8	87	15	365	
15-16	91	50	79	243	8	56	14	321	
16-17	147	112	99	239	6	64	18	327	
17-18	103	86	103	286	4	43	10	343	
18-19	108	57	71	233	3	20	7	263	
昼間計	1,030	575	773	3,068	74	568	161	3,871	

下	観測時間帯	歩行者	自転車	動力付車 二輪	自動車類				自動車類 合計
					乗用車類		貨物車類		
					乗用	バス	小型貨物	普通貨物	
7-8	23	8	10	130	5	25	8	168	
8-9	227	89	114	284	6	43	17	350	
9-10	75	20	36	235	4	66	19	324	
10-11	111	45	92	246	11	62	28	347	
11-12	54	23	52	229	6	52	13	300	
12-13	175	37	69	339	4	44	5	392	
13-14	61	24	57	273	9	60	12	354	
14-15	67	33	65	199	6	67	13	285	
15-16	46	15	34	235	6	49	13	303	
16-17	49	25	39	243	7	42	10	302	
17-18	68	29	47	304	3	33	9	349	
18-19	46	33	47	323	6	31	4	364	
昼間計	1,002	381	662	3,040	73	574	151	3,838	

計	観測時間帯	歩行者	自転車	動力付車 二輪	自動車類				自動車類 合計
					乗用車類		貨物車類		
					乗用	バス	小型貨物	普通貨物	
7-8	66	41	46	430	10	54	11	505	
8-9	269	147	172	525	12	85	27	649	
9-10	96	32	62	444	11	106	38	599	
10-11	173	67	149	480	16	110	45	651	
11-12	118	45	94	443	16	122	36	617	
12-13	361	99	159	619	10	71	14	714	
13-14	134	37	105	607	15	102	28	752	
14-15	157	81	129	454	14	154	28	650	
15-16	137	65	113	478	14	105	27	624	
16-17	196	137	138	482	13	106	28	629	
17-18	171	115	150	590	7	76	19	692	
18-19	154	90	118	556	9	51	11	627	
昼間計	2,032	956	1,435	6,108	147	1,142	312	7,709	

道路種別：4 主要地方道 路線番号：1031 甲府山梨線
 区間番号：4113 山梨市水口2370
 起点・終点：甲府市上積翠寺1111-2 ～ 山梨市北190-1
 天候：晴れ 観測区分：人手観測 12時間観測 平日 昼間
 ピーク比率：ピーク交通量 60 P/12h：10.8

* ピーク時

上	観測時間帯	歩行者	自転車	動力付車 二輪	自動車類				自動車類 合計
					乗用車類		貨物車類		
					乗用	バス	小型貨物	普通貨物	
7-8	1	0	0	5	1	6	5	17	
8-9	0	0	0	9	0	5	2	16	
9-10	0	0	0	14	1	6	2	23	
10-11	2	0	0	11	3	16	2	32	
11-12	2	0	3	10	0	8	3	21	
12-13	0	0	1	15	0	8	3	26	
13-14	0	0	1	13	1	10	1	25	
14-15	0	0	1	14	0	12	1	27	
15-16	1	0	1	6	1	11	1	19	
16-17	3	0	1	12	1	10	2	25	
17-18	4	2	1	14	0	12	0	26	
18-19	2	1	1	12	1	4	0	17	
昼間計	15	3	10	135	9	108	22	274	

下	観測時間帯	歩行者	自転車	動力付車 二輪	自動車類				自動車類 合計
					乗用車類		貨物車類		
					乗用	バス	小型貨物	普通貨物	
7-8	4	0	1	24	1	9	1	35	
8-9	0	0	2	19	0	11	1	31	
9-10	2	0	1	18	1	10	3	32	
10-11	1	0	0	8	0	8	3	19	
11-12	2	0	2	15	0	8	1	24	
12-13	0	0	1	16	0	9	1	26	
13-14	0	0	0	7	1	11	3	22	
14-15	0	0	2	14	3	14	2	33	
15-16	1	0	1	6	1	7	4	18	
16-17	4	0	0	11	0	8	1	20	
17-18	0	0	1	6	1	6	2	15	
18-19	2	2	0	2	0	5	0	7	
昼間計	16	2	11	146	8	106	22	282	

計	観測時間帯	歩行者	自転車	動力付車 二輪	自動車類				自動車類 合計
					乗用車類		貨物車類		
					乗用	バス	小型貨物	普通貨物	
7-8	5	0	1	29	2	15	6	52	
8-9	0	0	2	28	0	16	3	47	
9-10	2	0	1	32	2	16	5	55	
10-11	3	0	0	19	3	24	5	51	
11-12	4	0	5	25	0	16	4	45	
12-13	0	0	2	31	0	17	4	52	
13-14	0	0	1	20	2	21	4	47	
14-15	0	0	3	28	3	26	3	60	
15-16	2	0	2	12	2	18	5	37	
16-17	7	0	1	23	1	18	3	45	
17-18	4	2	2	20	1	18	2	41	
18-19	4	3	1	14	1	9	0	24	
昼間計	31	5	21	281	17	214	44	556	

道路種別：4 主要地方道 路線番号：1032 長坂高根線
 区間番号：4116 北杜市高根町村山東割715-1
 起点・終点：北杜市長坂町長坂上条2576 ～ 北杜市高根町箕輪新町832
 天候：晴れ 観測区分：人手観測 12時間観測 平日 昼間
 ピーク比率：ピーク交通量 502 P/12h：11.3

	観測時間帯	歩行者	自転車	動力付車 二輪	自動車類				自動車類 合計
					乗用車類		貨物車類		
					乗用	バス	小型貨物	普通貨物	
上	7-8	0	7	6	128	0	37	12	177
	8-9	0	1	16	130	2	65	18	215
	9-10	3	1	4	100	1	53	18	172
	10-11	1	0	3	85	1	28	11	125
	11-12	3	0	3	90	0	60	27	177
	12-13	0	0	1	118	2	48	20	188
り	13-14	0	0	4	104	1	56	16	177
	14-15	2	0	7	101	1	61	15	178
	15-16	3	0	3	111	2	46	18	177
	16-17	2	0	0	138	2	58	10	208
	17-18	5	0	1	168	1	67	7	243
	18-19	0	0	0	135	2	30	6	173
昼間計	19	9	48	1,408	15	609	178	2,210	

	観測時間帯	歩行者	自転車	動力付車 二輪	自動車類				自動車類 合計
					乗用車類		貨物車類		
					乗用	バス	小型貨物	普通貨物	
下	7-8	7	0	0	131	3	22	5	161
	8-9	1	0	0	122	1	42	12	177
	9-10	2	0	3	95	0	37	17	149
	10-11	1	0	4	83	2	44	17	146
	11-12	1	0	4	124	0	58	18	200
	12-13	0	0	4	134	1	54	17	206
り	13-14	0	0	4	112	2	51	15	180
	14-15	0	0	4	103	1	57	15	176
	15-16	0	2	1	93	2	74	8	177
	16-17	0	1	4	117	0	63	15	195
	17-18	3	8	8	157	3	90	9	259
	18-19	0	0	3	128	1	48	14	191
昼間計	15	11	39	1,399	16	640	162	2,217	

	観測時間帯	歩行者	自転車	動力付車 二輪	自動車類				自動車類 合計
					乗用車類		貨物車類		
					乗用	バス	小型貨物	普通貨物	
合計	7-8	7	7	6	259	3	59	17	338
	8-9	1	1	16	252	3	107	30	392
	9-10	5	1	7	195	1	90	35	321
	10-11	2	0	7	168	3	72	28	271
	11-12	4	0	7	214	0	118	45	377
	12-13	0	0	5	252	3	102	37	394
	13-14	0	0	8	216	3	107	31	357
	14-15	2	0	11	204	2	118	30	354
	15-16	3	2	4	204	4	120	26	354
	16-17	2	1	4	255	2	121	25	403
	17-18	8	8	9	325	4	157	16	502
	18-19	0	0	3	263	3	78	20	364
	昼間計	34	20	87	2,807	31	1,249	340	4,427

道路種別：4 主要地方道 路線番号：1033 上野原あさる野線
 区間番号：4119 上野原市上野原3653
 起点・終点：上野原市上野原3595 ～ 上野原市欄原432
 天候：晴れ 観測区分：人手観測 12時間観測 平日 昼間
 ピーク比率：ピーク交通量 506 P/12h：10.9

	観測時間帯	歩行者	自転車	動力付車 二輪	自動車類				自動車類 合計
					乗用車類		貨物車類		
					乗用	バス	小型貨物	普通貨物	
上	7-8	15	0	22	158	6	54	14	232
	8-9	4	2	14	133	5	57	13	208
	9-10	15	3	7	130	5	62	15	212
	10-11	11	8	21	134	2	40	15	191
	11-12	15	0	25	103	3	49	7	162
	12-13	5	4	21	112	2	48	9	171
り	13-14	6	6	19	133	1	49	10	193
	14-15	9	2	29	124	4	38	12	178
	15-16	9	2	27	144	4	46	9	203
	16-17	9	4	28	152	4	46	22	224
	17-18	5	1	14	209	6	42	9	266
	18-19	3	2	12	154	5	37	9	205
昼間計	106	34	239	1,686	47	568	144	2,445	

	観測時間帯	歩行者	自転車	動力付車 二輪	自動車類				自動車類 合計
					乗用車類		貨物車類		
					乗用	バス	小型貨物	普通貨物	
下	7-8	2	0	6	126	3	26	10	165
	8-9	5	0	8	132	7	30	15	184
	9-10	13	3	13	84	3	43	13	143
	10-11	13	7	24	111	4	54	9	178
	11-12	15	1	24	108	4	47	20	179
	12-13	16	2	23	140	2	43	6	191
り	13-14	7	4	18	106	3	40	11	160
	14-15	18	1	15	110	2	31	15	158
	15-16	5	4	22	119	5	46	11	181
	16-17	14	1	19	150	4	39	9	202
	17-18	6	1	19	176	6	52	6	240
	18-19	10	2	17	146	5	41	8	200
昼間計	124	26	208	1,508	48	492	133	2,181	

	観測時間帯	歩行者	自転車	動力付車 二輪	自動車類				自動車類 合計
					乗用車類		貨物車類		
					乗用	バス	小型貨物	普通貨物	
合計	7-8	17	0	28	284	9	80	24	397
	8-9	9	2	22	265	12	87	28	392
	9-10	28	6	20	214	8	105	28	355
	10-11	24	15	45	245	6	94	24	369
	11-12	30	1	49	211	7	96	27	341
	12-13	21	6	44	252	4	91	15	362
	13-14	13	10	37	239	4	89	21	353
	14-15	27	3	44	234	6	69	27	336
	15-16	14	6	49	263	9	92	20	384
	16-17	23	5	47	302	8	85	31	426
	17-18	11	2	33	385	12	94	15	506
	18-19	13	4	29	300	10	78	17	405
	昼間計	230	60	447	3,194	95	1,060	277	4,626

道路種別：4 主要地方道 路線番号：1033 上野原あきる野線
 区間番号：4120 上野原市柵原7523
 起点・終点：上野原市柵原6496 ～ 上野原市柵原県界
 天候：晴れ 観測区分：人手観測 12時間観測 平日 昼間
 ピーク比率：ピーク交通量 70 P/12h：11.0

観測時間帯	歩行者	自転車	動力付車 二輪	自動車類				自動車類 合計
				乗用車類		貨物車類		
				乗用	バス	小型貨物	普通貨物	
7-8	0	0	3	23	0	13	3	39
8-9	0	0	2	20	3	8	1	32
9-10	0	0	1	10	0	8	4	22
10-11	0	0	4	19	0	8	7	34
11-12	0	0	2	12	0	10	2	24
12-13	0	1	6	8	0	5	4	17
13-14	0	0	4	10	0	6	6	22
14-15	0	0	5	17	0	5	2	24
15-16	1	0	8	22	0	3	7	32
16-17	0	0	6	14	0	11	8	33
17-18	0	0	1	9	1	5	7	22
18-19	0	0	0	17	0	8	2	27
昼間計	1	1	42	181	4	90	53	328

観測時間帯	歩行者	自転車	動力付車 二輪	自動車類				自動車類 合計
				乗用車類		貨物車類		
				乗用	バス	小型貨物	普通貨物	
7-8	1	0	0	12	0	12	5	29
8-9	0	0	2	8	0	5	2	15
9-10	0	0	0	7	0	6	6	19
10-11	0	0	4	13	0	4	2	19
11-12	0	1	6	11	0	6	7	24
12-13	0	0	7	15	0	8	5	28
13-14	0	1	10	13	0	5	3	21
14-15	0	0	5	13	0	3	1	17
15-16	0	0	4	22	0	8	1	31
16-17	0	0	2	25	2	7	3	37
17-18	0	0	7	23	0	13	3	39
18-19	0	0	0	18	0	7	3	28
昼間計	1	2	47	180	2	84	41	307

観測時間帯	歩行者	自転車	動力付車 二輪	自動車類				自動車類 合計
				乗用車類		貨物車類		
				乗用	バス	小型貨物	普通貨物	
7-8	1	0	3	35	0	25	8	68
8-9	0	0	4	28	3	13	3	47
9-10	0	0	1	17	0	14	10	41
10-11	0	0	8	32	0	12	9	53
11-12	0	1	8	23	0	16	9	48
12-13	0	1	13	23	0	13	9	45
13-14	0	1	14	23	0	11	9	43
14-15	0	0	10	30	0	8	3	41
15-16	1	0	12	44	0	11	8	63
16-17	0	0	8	39	2	18	11	70
17-18	0	0	8	32	1	18	10	61
18-19	0	0	0	35	0	15	5	55
昼間計	2	3	89	361	6	174	94	635

道路種別：4 主要地方道 路線番号：1033 上野原あきる野線
 区間番号：4120 上野原市柵原7523
 起点・終点：上野原市柵原6496 ～ 上野原市柵原県界
 天候：雨 観測区分：人手観測 12時間観測 休日 昼間
 ピーク比率：ピーク交通量 66 P/12h：10.9

観測時間帯	歩行者	自転車	動力付車 二輪	自動車類				自動車類 合計
				乗用車類		貨物車類		
				乗用	バス	小型貨物	普通貨物	
7-8	0	0	0	12	0	5	1	18
8-9	0	0	2	19	0	4	0	23
9-10	0	0	0	14	0	9	0	23
10-11	0	0	0	25	1	10	1	37
11-12	0	0	6	20	0	6	2	28
12-13	0	0	0	28	0	1	4	33
13-14	0	0	6	11	0	4	5	20
14-15	0	0	2	26	0	4	1	31
15-16	1	0	8	25	0	4	0	29
16-17	1	0	6	20	0	2	1	23
17-18	2	0	1	10	0	2	0	12
18-19	2	0	2	11	0	10	1	22
昼間計	6	0	33	221	1	61	16	299

観測時間帯	歩行者	自転車	動力付車 二輪	自動車類				自動車類 合計
				乗用車類		貨物車類		
				乗用	バス	小型貨物	普通貨物	
7-8	0	0	0	16	0	11	1	28
8-9	0	0	0	8	0	4	0	12
9-10	0	0	0	14	0	3	0	17
10-11	0	0	0	15	1	6	0	22
11-12	0	0	0	14	0	4	0	18
12-13	0	0	1	15	0	1	0	16
13-14	0	0	0	17	0	3	0	20
14-15	1	0	0	29	0	3	3	35
15-16	0	0	2	28	0	3	1	32
16-17	0	0	4	36	0	6	1	43
17-18	0	0	4	35	0	3	0	38
18-19	0	0	1	27	0	1	0	28
昼間計	1	0	12	254	1	48	6	309

観測時間帯	歩行者	自転車	動力付車 二輪	自動車類				自動車類 合計
				乗用車類		貨物車類		
				乗用	バス	小型貨物	普通貨物	
7-8	0	0	0	28	0	16	2	46
8-9	0	0	2	27	0	8	0	35
9-10	0	0	0	28	0	12	0	40
10-11	0	0	0	40	2	16	1	59
11-12	0	0	6	34	0	10	2	46
12-13	0	0	1	43	0	2	4	49
13-14	0	0	6	28	0	7	5	40
14-15	1	0	2	55	0	7	4	66
15-16	1	0	10	53	0	7	1	61
16-17	1	0	10	56	0	8	2	66
17-18	2	0	5	45	0	5	0	50
18-19	2	0	3	38	0	11	1	50
昼間計	7	0	45	475	2	109	22	608

道路種別：4 主要地方道 路線番号：1034 白井甲州線
 区間番号：4123 笛吹市八代町永井1394-1
 起点・終点：甲府市白井町国道140号分岐 ～ 笛吹市御坂町栗合179
 天候：晴れ 観測区分：人手観測 12時間観測 平日 昼間
 ピーク比率：ピーク交通量 400 P/12h：11.2

* ピーク時

上	観測時間帯	歩行者	自転車	動力付車 二輪	自動車類				自動車類 合計
					乗用車類		貨物車類		
					乗用	バス	小型貨物	普通貨物	
7-8	0	1	3	190	1	41	12	244	
8-9	0	0	4	159	2	28	13	202	
9-10	0	0	1	77	0	17	9	103	
10-11	0	0	1	64	1	44	10	119	
11-12	2	0	2	58	1	36	12	107	
12-13	0	1	2	90	0	25	9	124	
13-14	0	0	1	78	1	44	8	131	
14-15	0	1	4	77	1	37	16	131	
15-16	0	0	2	77	0	51	10	138	
16-17	1	2	2	94	1	48	18	161	
17-18	3	3	5	141	1	50	11	203	
18-19	0	2	1	111	0	34	8	153	
昼間計	6	10	28	1,216	9	455	136	1,816	

*

下	観測時間帯	歩行者	自転車	動力付車 二輪	自動車類				自動車類 合計
					乗用車類		貨物車類		
					乗用	バス	小型貨物	普通貨物	
7-8	0	2	5	109	1	25	12	147	
8-9	0	2	4	129	2	39	8	178	
9-10	0	1	2	75	1	57	20	153	
10-11	0	0	3	64	0	43	15	122	
11-12	0	0	3	65	0	30	13	108	
12-13	0	0	4	85	1	31	11	128	
13-14	0	0	5	81	0	44	11	136	
14-15	0	0	1	61	2	30	11	104	
15-16	0	1	1	76	0	36	10	122	
16-17	0	0	8	115	1	43	16	175	
17-18	0	2	5	143	2	45	7	197	
18-19	0	1	1	145	3	29	8	185	
昼間計	0	9	42	1,148	13	452	142	1,755	

*

合計	観測時間帯	歩行者	自転車	動力付車 二輪	自動車類				自動車類 合計
					乗用車類		貨物車類		
					乗用	バス	小型貨物	普通貨物	
7-8	0	3	8	299	2	66	24	391	
8-9	0	2	8	288	4	67	21	380	
9-10	0	1	3	152	1	74	29	256	
10-11	0	0	4	128	1	87	25	241	
11-12	2	0	5	123	1	66	25	215	
12-13	0	1	6	175	1	56	20	252	
13-14	0	0	6	159	1	88	19	267	
14-15	0	1	5	138	3	67	27	235	
15-16	0	1	3	153	0	87	20	260	
16-17	1	2	10	209	2	91	34	336	
17-18	3	5	10	284	3	95	18	400	
18-19	0	3	2	256	3	63	16	338	
昼間計	6	19	70	2,364	22	907	278	3,571	

*

道路種別：4 主要地方道 路線番号：1034 白井甲州線
 区間番号：4124 笛吹市御坂町尾山272-1
 起点・終点：笛吹市御坂町栗合179 ～ 笛吹市御坂町下黒駒268
 天候：晴れ 観測区分：人手観測 24時間観測 平日 昼間

観測時間帯	歩行者	自転車	動力付車 二輪車	自動車類				自動車類 合計
				乗用車類		貨物車類		
				乗用	バス	小型貨物	普通貨物	
7-8	3	4	10	241	4	57	21	323
8-9	0	1	18	213	3	47	27	290
9-10	0	0	7	167	5	49	20	241
10-11	2	0	3	161	4	63	27	255
11-12	0	0	1	143	4	61	30	238
12-13	0	0	2	185	2	62	19	268
13-14	1	0	3	177	1	85	18	281
14-15	0	0	5	181	3	88	39	311
15-16	0	0	4	189	3	81	32	305
16-17	0	0	3	211	6	98	33	348
17-18	5	1	8	269	2	104	21	396
18-19	0	0	3	247	5	57	11	320
昼間計	11	6	67	2,384	42	852	298	3,576

観測時間帯	歩行者	自転車	動力付車 二輪車	自動車類				自動車類 合計
				乗用車類		貨物車類		
				乗用	バス	小型貨物	普通貨物	
7-8	0	0	3	191	1	50	30	272
8-9	0	0	4	181	7	67	34	289
9-10	0	0	4	183	3	85	28	299
10-11	0	0	3	157	4	61	23	245
11-12	2	0	8	142	4	60	28	234
12-13	1	0	3	155	2	80	24	261
13-14	0	0	6	167	3	77	24	271
14-15	0	0	10	179	3	84	25	291
15-16	2	0	7	196	4	61	28	289
16-17	0	0	11	207	4	72	11	294
17-18	0	0	8	224	3	68	6	301
18-19	0	0	5	239	4	59	3	305
昼間計	5	0	72	2,221	42	824	264	3,351

観測時間帯	歩行者	自転車	動力付車 二輪車	自動車類				自動車類 合計
				乗用車類		貨物車類		
				乗用	バス	小型貨物	普通貨物	
7-8	3	4	13	432	5	107	51	595
8-9	0	1	22	394	10	114	61	579
9-10	0	0	11	350	8	134	48	540
10-11	2	0	6	318	8	124	50	500
11-12	2	0	9	285	8	121	58	472
12-13	1	0	5	340	4	142	43	529
13-14	1	0	9	344	4	162	42	552
14-15	0	0	15	360	6	172	64	602
15-16	2	0	11	385	7	142	60	594
16-17	0	0	14	418	10	170	44	642
17-18	5	1	16	493	5	172	27	697
18-19	0	0	8	486	9	116	14	625
昼間計	16	6	139	4,605	84	1,676	562	6,927

道路種別：4 主要地方道 路線番号：1034 白井甲州線
 区間番号：4124 笛吹市御坂町尾山272-1
 天候：晴れ 観測区分：人手観測 24時間観測 平日 夜間
 ピーク比率：ピーク交通量 697 P/12h：10.1 P/24h：7.9 昼夜率：1.28

観測時間帯	歩行者	自転車	動力付車 二輪車	自動車類				自動車類 合計
				乗用車類		貨物車類		
				乗用	バス	小型貨物	普通貨物	
19-20	1	0	0	194	1	32	8	235
20-21	0	0	1	120	0	22	6	148
21-22	0	0	1	85	0	18	3	106
22-23	0	0	1	67	0	8	6	81
23-24	0	0	1	46	0	7	5	58
0-1	0	0	1	34	0	4	3	41
1-2	0	0	0	16	0	1	5	22
2-3	0	0	0	8	0	1	7	16
3-4	0	0	0	4	0	3	8	15
4-5	0	0	1	7	0	6	9	22
5-6	1	0	2	15	0	15	7	37
6-7	0	0	1	70	1	24	12	107
夜間計	2	0	9	666	2	141	79	888
日計	13	6	76	3,050	44	993	377	4,464

観測時間帯	歩行者	自転車	動力付車 二輪車	自動車類				自動車類 合計
				乗用車類		貨物車類		
				乗用	バス	小型貨物	普通貨物	
19-20	0	0	3	186	2	34	5	227
20-21	1	1	5	134	1	39	6	180
21-22	2	1	5	125	0	30	2	157
22-23	0	1	3	107	0	11	6	124
23-24	0	0	2	54	0	4	5	63
0-1	0	0	0	36	0	6	8	50
1-2	0	0	0	23	0	0	0	23
2-3	0	0	0	25	0	2	4	31
3-4	0	0	0	12	0	2	10	24
4-5	0	0	1	4	0	5	5	14
5-6	0	0	3	25	0	11	10	46
6-7	2	0	1	70	1	25	27	123
夜間計	5	3	23	801	4	169	88	1,062
日計	10	3	95	3,022	46	993	352	4,413

観測時間帯	歩行者	自転車	動力付車 二輪車	自動車類				自動車類 合計
				乗用車類		貨物車類		
				乗用	バス	小型貨物	普通貨物	
19-20	1	0	3	380	3	66	13	462
20-21	1	1	6	254	1	61	12	328
21-22	2	1	6	210	0	48	5	263
22-23	0	1	4	174	0	19	12	205
23-24	0	0	3	100	0	11	10	121
0-1	0	0	1	70	0	10	11	91
1-2	0	0	0	39	0	1	5	45
2-3	0	0	0	33	0	3	11	47
3-4	0	0	0	16	0	5	18	39
4-5	0	0	2	11	0	11	14	36
5-6	1	0	5	40	0	26	17	83
6-7	2	0	2	140	2	49	39	230
夜間計	7	3	32	1,467	6	310	167	1,950
日計	23	9	171	6,072	90	1,986	729	8,877

道路種別：4 主要地方道 路線番号：1034 白井甲州線
 区間番号：4124 笛吹市御坂町尾山272-1
 起点・終点：笛吹市御坂町栗合179 ～ 笛吹市御坂町下黒駒268
 天候：曇り 観測区分：人手観測 24時間観測 休日 昼間

* ピーク時

観測時間帯	歩行者	自転車	動力付車 二輪車	自動車類				自動車類 合計
				乗用車類		貨物車類		
				乗用	バス	小型貨物	普通貨物	
7-8	0	0	0	159	2	31	3	195
8-9	0	0	4	226	3	35	12	276
9-10	0	0	4	233	7	35	6	281
10-11	2	0	6	282	1	36	13	332
11-12	1	0	2	269	1	45	9	324
12-13	0	0	7	295	1	35	8	339
13-14	1	0	2	299	6	27	3	335
14-15	0	0	2	297	4	35	9	345
15-16	4	0	3	289	3	34	7	333
16-17	0	0	8	277	9	44	7	337
17-18	0	2	7	259	1	43	3	306
18-19	0	0	2	209	3	28	6	246
昼間計	8	2	47	3,094	41	428	86	3,649

観測時間帯	歩行者	自転車	動力付車 二輪車	自動車類				自動車類 合計
				乗用車類		貨物車類		
				乗用	バス	小型貨物	普通貨物	
7-8	0	0	1	131	3	21	8	163
8-9	1	0	0	175	3	29	1	208
9-10	0	0	5	173	4	40	8	225
10-11	2	0	8	218	4	32	6	260
11-12	1	0	4	247	4	43	10	304
12-13	0	4	6	234	0	32	8	274
13-14	1	0	3	231	7	36	1	275
14-15	0	0	2	284	4	22	6	316
15-16	5	4	5	352	5	42	6	405
16-17	0	0	14	415	5	58	8	486
17-18	0	0	1	382	2	42	7	433
18-19	1	0	3	257	2	16	5	280
昼間計	11	8	52	3,099	43	413	74	3,629

観測時間帯	歩行者	自転車	動力付車 二輪車	自動車類				自動車類 合計
				乗用車類		貨物車類		
				乗用	バス	小型貨物	普通貨物	
7-8	0	0	1	290	5	52	11	358
8-9	1	0	4	401	6	64	13	484
9-10	0	0	9	406	11	75	14	506
10-11	4	0	14	500	5	68	19	592
11-12	2	0	6	516	5	88	19	628
12-13	0	4	13	529	1	67	16	613
13-14	2	0	5	530	13	63	4	610
14-15	0	0	4	581	8	57	15	661
15-16	9	4	8	641	8	76	13	738
16-17	0	0	22	692	14	102	15	823
17-18	0	2	8	641	3	85	10	739
18-19	1	0	5	466	5	44	11	526
昼間計	19	10	99	6,193	84	841	160	7,278

道路種別：4 主要地方道 路線番号：1034 白井甲州線
 区間番号：4124 笛吹市御坂町尾山272-1
 天候：曇り 観測区分：人手観測 24時間観測 休日 夜間
 ピーク比率：ピーク交通量 823 P/12h：11.3 P/24h：9.2 昼夜率：1.22

観測時間帯	歩行者	自転車	動力付車 二輪車	自動車類				自動車類 合計
				乗用車類		貨物車類		
				乗用	バス	小型貨物	普通貨物	
19-20	0	0	0	140	4	11	4	159
20-21	0	0	0	94	1	9	1	105
21-22	1	0	1	84	0	8	1	93
22-23	0	0	0	72	0	5	1	78
23-24	0	0	0	39	0	1	2	42
0-1	0	0	0	22	3	2	2	29
1-2	1	0	0	19	0	0	4	23
2-3	0	0	0	10	0	1	2	13
3-4	0	0	3	10	0	2	1	13
4-5	0	0	0	18	0	3	2	23
5-6	1	0	1	22	1	4	2	29
6-7	0	0	0	35	1	7	2	45
夜間計	3	0	5	565	10	53	24	652
日計	11	2	52	3,659	51	481	110	4,301

観測時間帯	歩行者	自転車	動力付車 二輪車	自動車類				自動車類 合計
				乗用車類		貨物車類		
				乗用	バス	小型貨物	普通貨物	
19-20	0	0	1	173	1	12	7	193
20-21	1	0	4	154	2	11	5	172
21-22	2	0	2	125	1	7	3	136
22-23	0	0	3	81	0	5	4	90
23-24	0	0	0	60	0	10	5	75
0-1	0	0	0	34	0	1	5	40
1-2	1	0	0	26	0	0	6	32
2-3	0	0	1	14	0	0	9	23
3-4	0	0	0	29	0	3	4	36
4-5	0	0	0	26	0	2	3	31
5-6	0	0	1	37	1	5	6	49
6-7	0	0	0	82	4	10	11	107
夜間計	4	0	12	841	9	66	68	984
日計	15	8	64	3,940	52	479	142	4,613

観測時間帯	歩行者	自転車	動力付車 二輪車	自動車類				自動車類 合計
				乗用車類		貨物車類		
				乗用	バス	小型貨物	普通貨物	
19-20	0	0	1	313	5	23	11	352
20-21	1	0	4	248	3	20	6	277
21-22	3	0	3	209	1	15	4	229
22-23	0	0	3	153	0	10	5	168
23-24	0	0	0	99	0	11	7	117
0-1	0	0	0	56	3	3	7	69
1-2	2	0	0	45	0	0	10	55
2-3	0	0	1	24	0	1	11	36
3-4	0	0	3	39	0	5	5	49
4-5	0	0	0	44	0	5	5	54
5-6	1	0	2	59	2	9	8	78
6-7	0	0	0	117	5	17	13	152
夜間計	7	0	17	1,406	19	119	92	1,636
日計	26	10	116	7,599	103	960	252	8,914

道路種別：4 主要地方道 路線番号：1034 白井甲州線
 区間番号：4125 笛吹市一宮町市之蔵948-1
 起点・終点：笛吹市御坂町下黒駒280 ～ 笛吹市一宮町市之蔵958
 天候：晴れ 観測区分：人手観測 12時間観測 平日 昼間
 ピーク比率：ピーク交通量 344 P/12h：11.6

	観測時間帯	歩行者	自転車	動力付車 二輪	自動車類				自動車類 合計	
					乗用車類		貨物車類			
					乗用	バス	小型貨物	普通貨物		
上	7-8	2	0	2	130	0	51	4	185	
	8-9	0	0	3	126	0	30	9	165	
	9-10	1	0	5	67	0	33	17	117	
	10-11	2	0	6	68	1	41	5	115	
	11-12	0	0	2	65	1	28	10	104	
	12-13	2	0	2	89	4	23	2	118	
	り	13-14	0	0	4	60	1	45	9	115
		14-15	0	0	1	61	4	31	5	101
		15-16	2	0	0	66	3	45	10	124
		16-17	0	0	3	59	3	38	11	111
		17-18	0	0	2	95	1	54	11	161
		18-19	0	0	0	59	1	23	4	87
昼間計	9	0	30	945	19	442	97	1,503		

	観測時間帯	歩行者	自転車	動力付車 二輪	自動車類				自動車類 合計	
					乗用車類		貨物車類			
					乗用	バス	小型貨物	普通貨物		
下	7-8	0	1	2	75	0	31	8	114	
	8-9	0	0	0	61	0	26	17	104	
	9-10	2	0	1	51	0	35	15	101	
	10-11	1	0	2	71	0	37	12	120	
	11-12	2	0	2	43	1	38	10	92	
	12-13	2	0	2	81	4	20	6	111	
	り	13-14	0	0	4	60	4	26	14	104
		14-15	0	0	4	59	13	51	6	129
		15-16	0	0	1	62	7	55	11	135
		16-17	0	0	4	92	1	41	19	153
		17-18	0	0	4	112	1	60	10	183
		18-19	0	1	1	87	0	31	4	122
昼間計	7	2	27	854	31	451	132	1,468		

	観測時間帯	歩行者	自転車	動力付車 二輪	自動車類				自動車類 合計
					乗用車類		貨物車類		
					乗用	バス	小型貨物	普通貨物	
合 計	7-8	2	1	4	205	0	82	12	299
	8-9	0	0	3	187	0	56	26	269
	9-10	3	0	6	118	0	68	32	218
	10-11	3	0	8	139	1	78	17	235
	11-12	2	0	4	108	2	66	20	196
	12-13	4	0	4	170	8	43	8	229
	13-14	0	0	8	120	5	71	23	219
	14-15	0	0	5	120	17	82	11	230
	15-16	2	0	1	128	10	100	21	259
	16-17	0	0	7	151	4	79	30	264
	17-18	0	0	6	207	2	114	21	344
	18-19	0	1	1	146	1	54	8	209
昼間計	16	2	57	1,799	50	893	229	2,971	

道路種別：4 主要地方道 路線番号：1034 白井甲州線
 区間番号：4125 笛吹市一宮町市之蔵948-1
 起点・終点：笛吹市御坂町下黒駒280 ～ 笛吹市一宮町市之蔵958
 天候：曇り 観測区分：人手観測 12時間観測 休日 昼間
 ピーク比率：ピーク交通量 258 P/12h：10.2

	観測時間帯	歩行者	自転車	動力付車 二輪	自動車類				自動車類 合計	
					乗用車類		貨物車類			
					乗用	バス	小型貨物	普通貨物		
上	7-8	2	0	0	59	0	22	2	83	
	8-9	0	0	0	77	1	13	3	94	
	9-10	0	0	1	68	3	26	7	104	
	10-11	0	5	4	106	4	28	6	144	
	11-12	1	0	1	86	5	13	7	111	
	12-13	1	0	2	91	2	27	0	120	
	り	13-14	0	0	0	92	3	21	4	120
		14-15	0	0	3	94	2	19	7	122
		15-16	1	1	3	102	8	22	2	134
		16-17	0	0	0	77	1	14	1	93
		17-18	0	0	2	103	1	23	3	130
		18-19	0	0	2	51	0	4	1	56
昼間計	5	6	18	1,006	30	232	43	1,311		

	観測時間帯	歩行者	自転車	動力付車 二輪	自動車類				自動車類 合計	
					乗用車類		貨物車類			
					乗用	バス	小型貨物	普通貨物		
下	7-8	1	1	0	27	0	13	1	41	
	8-9	0	0	2	43	2	12	6	63	
	9-10	0	0	1	66	4	22	4	96	
	10-11	0	0	2	82	3	18	5	108	
	11-12	0	0	3	82	1	17	2	102	
	12-13	1	0	2	74	3	12	3	92	
	り	13-14	0	0	2	93	7	15	4	119
		14-15	1	0	4	90	11	21	7	129
		15-16	0	0	3	86	5	28	0	119
		16-17	2	0	1	102	1	21	4	128
		17-18	1	0	1	105	0	19	4	128
		18-19	0	0	3	89	0	7	1	97
昼間計	6	1	24	939	37	205	41	1,222		

	観測時間帯	歩行者	自転車	動力付車 二輪	自動車類				自動車類 合計
					乗用車類		貨物車類		
					乗用	バス	小型貨物	普通貨物	
合 計	7-8	3	1	0	86	0	35	3	124
	8-9	0	0	2	120	3	25	9	157
	9-10	0	0	2	134	7	48	11	200
	10-11	0	5	6	188	7	46	11	252
	11-12	1	0	4	168	6	30	9	213
	12-13	2	0	4	165	5	39	3	212
	13-14	0	0	2	185	10	36	8	239
	14-15	1	0	7	184	13	40	14	251
	15-16	1	1	6	188	13	50	2	253
	16-17	2	0	1	179	2	35	5	221
	17-18	1	0	3	208	1	42	7	258
	18-19	0	0	5	140	0	11	2	153
昼間計	11	7	42	1,945	67	437	84	2,533	

道路種別：4 主要地方道 路線番号：1035 四日市場上野原線
 区間番号：4129 都留市井倉716
 起点・終点：都留市古川渡553 ～ 都留市朝日馬場531
 天候：晴れ 観測区分：人手観測 12時間観測 平日 昼間
 ピーク比率：ピーク交通量 762 P/12h：14.5

* ピーク時

上	観測時間帯	歩行者	自転車	動力付車 二輪車	自動車類				自動車類 合計
					乗用車類		貨物車類		
					乗用	バス	小型貨物	普通貨物	
7-8	40	10	1	219	6	34	6	265	
8-9	0	12	9	225	6	42	23	296	
9-10	0	0	3	114	2	38	42	196	
10-11	2	1	3	100	1	29	31	161	
11-12	0	0	2	94	0	44	28	166	
12-13	0	1	8	103	1	35	14	153	
13-14	0	1	1	81	1	38	35	155	
14-15	0	0	5	117	0	58	26	201	
15-16	0	0	3	118	3	39	21	181	
16-17	1	1	6	180	2	39	29	250	
17-18	1	4	6	272	5	39	15	331	
18-19	0	3	3	200	2	38	17	257	
昼間計	44	33	50	1,823	29	473	287	2,612	

*

下	観測時間帯	歩行者	自転車	動力付車 二輪車	自動車類				自動車類 合計
					乗用車類		貨物車類		
					乗用	バス	小型貨物	普通貨物	
7-8	0	6	3	370	4	8	10	392	
8-9	1	2	3	393	7	42	24	466	
9-10	0	1	2	90	1	43	35	169	
10-11	0	0	5	79	0	41	38	158	
11-12	0	5	3	76	1	34	24	135	
12-13	0	1	6	110	1	31	23	165	
13-14	0	0	3	106	0	51	33	190	
14-15	0	0	5	71	0	40	22	133	
15-16	8	4	4	106	3	32	29	170	
16-17	2	5	5	138	3	44	32	217	
17-18	0	7	3	161	6	40	20	227	
18-19	0	2	4	162	2	45	23	232	
昼間計	11	33	46	1,862	28	451	313	2,654	

*

合計	観測時間帯	歩行者	自転車	動力付車 二輪車	自動車類				自動車類 合計
					乗用車類		貨物車類		
					乗用	バス	小型貨物	普通貨物	
7-8	40	16	4	589	10	42	16	657	
8-9	1	14	12	618	13	84	47	762	
9-10	0	1	5	204	3	81	77	365	
10-11	2	1	8	179	1	70	69	319	
11-12	0	5	5	170	1	78	52	301	
12-13	0	2	14	213	2	66	37	318	
13-14	0	1	4	187	1	89	68	345	
14-15	0	0	10	188	0	98	48	334	
15-16	8	4	7	224	6	71	50	351	
16-17	3	6	11	318	5	83	61	467	
17-18	1	11	9	433	11	79	35	558	
18-19	0	5	7	362	4	83	40	489	
昼間計	55	66	96	3,685	57	924	600	5,266	

*

道路種別：4 主要地方道 路線番号：1035 四日市場上野原線
 区間番号：4130 上野原市秋山7131
 起点・終点：都留市朝日馬場531 ～ 上野原市秋山県界
 天候：晴れ 観測区分：人手観測 12時間観測 平日 昼間
 ピーク比率：ピーク交通量 208 P/12h：15.1

上	観測時間帯	歩行者	自転車	動力付車 二輪	自動車類				自動車類 合計
					乗用車類		貨物車類		
					乗用	バス	小型貨物	普通貨物	
7-8	2	0	1	42	4	22	1	69	
8-9	0	0	2	48	1	8	4	61	
9-10	0	0	3	22	1	10	2	35	
10-11	0	0	1	19	0	19	1	39	
11-12	1	1	1	22	1	19	3	45	
12-13	2	1	1	23	0	9	2	34	
13-14	0	3	1	23	0	20	6	49	
14-15	1	1	5	30	1	14	3	48	
15-16	1	0	3	36	2	20	10	68	
16-17	0	0	1	37	3	19	7	66	
17-18	2	0	0	61	1	25	7	94	
18-19	1	0	1	42	1	14	4	61	
昼間計	10	6	20	405	15	199	50	669	

下	観測時間帯	歩行者	自転車	動力付車 二輪	自動車類				自動車類 合計
					乗用車類		貨物車類		
					乗用	バス	小型貨物	普通貨物	
7-8	4	0	2	115	3	19	2	139	
8-9	2	0	0	58	4	20	2	84	
9-10	0	0	0	28	1	16	6	51	
10-11	0	0	2	19	0	17	3	39	
11-12	0	0	2	15	0	16	6	37	
12-13	1	1	2	25	1	9	5	40	
13-14	0	0	3	24	0	11	5	40	
14-15	0	1	5	24	1	21	2	48	
15-16	0	1	2	17	1	10	8	36	
16-17	2	0	3	40	2	24	5	71	
17-18	1	0	0	43	2	21	3	69	
18-19	0	0	0	42	1	11	5	59	
昼間計	10	3	21	450	16	195	52	713	

計	観測時間帯	歩行者	自転車	動力付車 二輪	自動車類				自動車類 合計
					乗用車類		貨物車類		
					乗用	バス	小型貨物	普通貨物	
7-8	6	0	3	157	7	41	3	208	
8-9	2	0	2	106	5	28	6	145	
9-10	0	0	3	50	2	26	8	86	
10-11	0	0	3	38	0	36	4	78	
11-12	1	1	3	37	1	35	9	82	
12-13	3	2	3	48	1	18	7	74	
13-14	0	3	4	47	0	31	11	89	
14-15	1	2	10	54	2	35	5	96	
15-16	1	1	5	53	3	30	18	104	
16-17	2	0	4	77	5	43	12	137	
17-18	3	0	0	104	3	46	10	163	
18-19	1	0	1	84	2	25	9	120	
昼間計	20	9	41	855	31	394	102	1,382	

道路種別：4 主要地方道 路線番号：1035 四日市場上野原線
 区間番号：4130 上野原市秋山7131
 起点・終点：都留市朝日馬場531 ～ 上野原市秋山県界
 天候：雨 観測区分：人手観測 12時間観測 休日 昼間
 ピーク比率：ピーク交通量 109 P/12h：11.7

上	観測時間帯	歩行者	自転車	動力付車 二輪	自動車類				自動車類 合計
					乗用車類		貨物車類		
					乗用	バス	小型貨物	普通貨物	
7-8	0	0	0	24	0	7	0	31	
8-9	0	0	1	32	1	9	0	42	
9-10	0	0	1	32	2	6	1	41	
10-11	0	0	0	29	0	6	1	36	
11-12	0	0	3	40	0	8	3	51	
12-13	0	0	1	27	0	2	0	29	
13-14	0	1	0	34	0	5	0	39	
14-15	0	0	0	25	1	5	1	32	
15-16	0	0	4	12	0	1	0	13	
16-17	0	0	0	11	1	3	1	16	
17-18	0	0	0	30	0	7	2	39	
18-19	0	0	2	37	1	1	1	40	
昼間計	0	1	12	333	6	60	10	409	

下	観測時間帯	歩行者	自転車	動力付車 二輪	自動車類				自動車類 合計
					乗用車類		貨物車類		
					乗用	バス	小型貨物	普通貨物	
7-8	0	0	0	31	1	5	0	37	
8-9	0	0	0	14	0	8	0	22	
9-10	0	0	1	58	1	8	1	68	
10-11	0	0	0	14	0	4	0	18	
11-12	0	0	0	25	0	6	1	32	
12-13	0	0	1	29	0	2	1	32	
13-14	0	0	0	23	1	8	0	32	
14-15	0	0	2	37	1	10	1	49	
15-16	0	0	15	43	1	7	0	51	
16-17	0	1	29	66	0	11	0	77	
17-18	0	1	3	64	1	3	1	69	
18-19	0	1	2	37	0	2	0	39	
昼間計	0	3	53	441	6	74	5	526	

計	観測時間帯	歩行者	自転車	動力付車 二輪	自動車類				自動車類 合計
					乗用車類		貨物車類		
					乗用	バス	小型貨物	普通貨物	
7-8	0	0	0	55	1	12	0	68	
8-9	0	0	1	46	1	17	0	64	
9-10	0	0	2	90	3	14	2	109	
10-11	0	0	0	43	0	10	1	54	
11-12	0	0	3	65	0	14	4	83	
12-13	0	0	2	56	0	4	1	61	
13-14	0	1	0	57	1	13	0	71	
14-15	0	0	2	62	2	15	2	81	
15-16	0	0	19	55	1	8	0	64	
16-17	0	1	29	77	1	14	1	93	
17-18	0	1	3	94	1	10	3	108	
18-19	0	1	4	74	1	3	1	79	
昼間計	0	4	65	774	12	134	15	935	

道路種別：4 主要地方道 路線番号：1035 四日市場上野原線
 区間番号：4131 上野原市鶴島2079
 起点・終点：上野原市鶴島3422 ～ 上野原市新田上野原IC入口
 天候：晴れ 観測区分：人手観測 12時間観測 平日 昼間
 ピーク比率：ピーク交通量 533 P/12h：13.5

上	観測時間帯	歩行者	自転車	動力付車 二輪	自動車類				自動車類 合計
					乗用車類		貨物車類		
					乗用	バス	小型貨物	普通貨物	
7-8	0	0	0	176	0	31	2	209	
8-9	5	0	1	189	3	35	11	238	
9-10	1	0	4	88	2	26	15	131	
10-11	9	0	4	60	0	27	15	102	
11-12	2	0	3	68	1	43	10	122	
12-13	12	0	6	86	1	29	5	121	
13-14	8	0	1	72	2	40	16	130	
14-15	16	2	7	71	1	22	14	108	
15-16	15	0	18	106	2	30	24	162	
16-17	21	0	10	125	2	50	21	198	
17-18	5	0	15	177	3	43	10	233	
18-19	6	0	11	140	2	27	2	171	
昼間計	100	2	80	1,358	19	403	145	1,925	

下	観測時間帯	歩行者	自転車	動力付車 二輪	自動車類				自動車類 合計
					乗用車類		貨物車類		
					乗用	バス	小型貨物	普通貨物	
7-8	27	0	27	271	4	38	11	324	
8-9	20	0	13	197	1	31	8	237	
9-10	5	1	7	101	1	34	17	153	
10-11	11	1	8	80	0	25	17	122	
11-12	0	0	9	68	1	33	16	118	
12-13	4	1	4	75	2	32	4	113	
13-14	3	1	11	75	0	37	13	125	
14-15	6	2	8	88	2	34	12	136	
15-16	7	3	10	125	4	31	22	182	
16-17	3	0	9	160	1	35	18	214	
17-18	3	0	3	133	2	38	1	174	
18-19	1	0	3	107	1	24	5	137	
昼間計	90	9	112	1,480	19	392	144	2,035	

計	観測時間帯	歩行者	自転車	動力付車 二輪	自動車類				自動車類 合計
					乗用車類		貨物車類		
					乗用	バス	小型貨物	普通貨物	
7-8	27	0	27	447	4	69	13	533	
8-9	25	0	14	386	4	66	19	475	
9-10	6	1	11	189	3	60	32	284	
10-11	20	1	12	140	0	52	32	224	
11-12	2	0	12	136	2	76	26	240	
12-13	16	1	10	161	3	61	9	234	
13-14	11	1	12	147	2	77	29	255	
14-15	22	4	15	159	3	56	26	244	
15-16	22	3	28	231	6	61	46	344	
16-17	24	0	19	285	3	85	39	412	
17-18	8	0	18	310	5	81	11	407	
18-19	7	0	14	247	3	51	7	308	
昼間計	190	11	192	2,838	38	795	289	3,960	

道路種別：4 主要地方道 路線番号：1036 笛吹市芦川町中芦川三郷線
 区間番号：4135 笛吹市芦川町中芦川670
 起点・終点：笛吹市芦川町上芦川新聞名板橋北 ～ 甲府市古閑町国道358号分岐
 天候：晴れ 観測区分：人手観測 12時間観測 平日 昼間
 ピーク比率：ピーク交通量 63 P/12h：12.7

上	観測時間帯	歩行者	自転車	動力付車 二輪	自動車類				自動車類 合計
					乗用車類		貨物車類		
					乗用	バス	小型貨物	普通貨物	
7-8	8	0	2	14	1	3	0	18	
8-9	2	11	1	15	1	11	0	27	
9-10	3	0	0	17	0	11	0	28	
10-11	0	0	0	6	0	5	0	11	
11-12	1	0	2	7	0	8	0	15	
12-13	2	0	1	17	0	10	2	29	
13-14	4	0	2	11	2	9	1	23	
14-15	1	0	3	4	1	6	0	11	
15-16	1	0	4	11	2	7	2	22	
16-17	0	0	2	11	1	9	2	23	
17-18	3	0	1	9	2	10	1	22	
18-19	0	0	0	8	0	10	0	18	
昼間計	25	0	18	130	10	99	8	247	

下	観測時間帯	歩行者	自転車	動力付車 二輪	自動車類				自動車類 合計
					乗用車類		貨物車類		
					乗用	バス	小型貨物	普通貨物	
7-8	4	0	0	6	1	5	0	12	
8-9	3	0	3	21	1	13	1	36	
9-10	1	0	0	8	0	8	1	17	
10-11	0	0	0	6	1	6	0	13	
11-12	1	0	0	6	0	6	2	14	
12-13	3	0	1	13	0	11	1	25	
13-14	0	0	4	13	1	12	1	27	
14-15	0	0	2	5	0	7	2	14	
15-16	2	0	4	6	3	7	3	19	
16-17	2	0	0	11	1	3	1	16	
17-18	1	0	2	14	1	12	2	29	
18-19	0	0	0	12	1	12	1	26	
昼間計	17	0	16	121	10	102	15	248	

計	観測時間帯	歩行者	自転車	動力付車 二輪	自動車類				自動車類 合計
					乗用車類		貨物車類		
					乗用	バス	小型貨物	普通貨物	
7-8	12	0	2	20	2	8	0	30	
8-9	5	0	4	36	2	24	1	63	
9-10	4	0	0	25	0	19	1	45	
10-11	0	0	0	12	1	11	0	24	
11-12	2	0	2	13	0	14	2	29	
12-13	5	0	2	30	0	21	3	54	
13-14	4	0	6	24	3	21	2	50	
14-15	1	0	5	9	1	13	2	25	
15-16	3	0	8	17	5	14	5	41	
16-17	2	0	2	22	2	12	3	39	
17-18	4	0	3	23	3	22	3	51	
18-19	0	0	0	20	1	22	1	44	
昼間計	42	0	34	251	20	201	23	495	

道路種別：4 主要地方道 路線番号：1037 南アルプス公園線
 区間番号：4139 南巨摩郡早川町新倉269
 起点・終点：南巨摩郡早川町奈良田広河内橋北詰 ～ 南巨摩郡早川町大島37
 天候：晴れ 観測区分：人手観測 12時間観測 平日 昼間
 ピーク比率：ピーク交通量 78 P/12h：11.0

上	観測時間帯	歩行者	自転車	動力付車 二輪車	自動車類				自動車類 合計
					乗用車類		貨物車類		
					乗用	バス	小型貨物	普通貨物	
7-8	0	0	0	21	0	19	15	55	
8-9	0	0	0	14	0	18	10	42	
9-10	0	0	0	13	0	14	10	37	
10-11	0	0	0	20	1	12	8	41	
11-12	0	0	0	7	0	6	10	23	
12-13	0	0	1	2	1	3	4	10	
13-14	0	0	0	13	0	4	5	22	
14-15	0	0	1	15	0	6	11	32	
15-16	0	0	0	3	0	3	11	17	
16-17	0	0	0	7	0	6	1	14	
17-18	0	0	0	11	0	7	0	18	
18-19	0	0	0	6	0	0	0	6	
昼間計	0	0	2	132	2	98	85	317	

下	観測時間帯	歩行者	自転車	動力付車 二輪車	自動車類				自動車類 合計
					乗用車類		貨物車類		
					乗用	バス	小型貨物	普通貨物	
7-8	0	0	0	8	0	4	1	13	
8-9	0	0	0	11	1	2	7	21	
9-10	0	0	0	12	0	2	6	20	
10-11	0	0	0	8	1	4	13	26	
11-12	0	0	1	12	0	13	9	34	
12-13	0	0	0	15	0	6	6	27	
13-14	0	0	1	17	0	9	8	34	
14-15	0	0	1	19	0	10	7	36	
15-16	0	0	0	22	0	16	16	54	
16-17	0	0	0	11	0	13	19	43	
17-18	0	0	0	28	0	25	7	60	
18-19	0	0	0	11	1	8	1	21	
昼間計	0	0	3	174	3	112	100	389	

計	観測時間帯	歩行者	自転車	動力付車 二輪車	自動車類				自動車類 合計
					乗用車類		貨物車類		
					乗用	バス	小型貨物	普通貨物	
7-8	0	0	0	29	0	23	16	68	
8-9	0	0	0	25	1	20	17	63	
9-10	0	0	0	25	0	16	16	57	
10-11	0	0	0	28	2	16	21	67	
11-12	0	0	1	19	0	19	19	57	
12-13	0	0	1	17	1	9	10	37	
13-14	0	0	1	30	0	13	13	56	
14-15	0	0	2	34	0	16	18	68	
15-16	0	0	0	25	0	19	27	71	
16-17	0	0	0	18	0	19	20	57	
17-18	0	0	0	39	0	32	7	78	
18-19	0	0	0	17	1	8	1	27	
昼間計	0	0	5	306	5	210	185	706	

道路種別：4 主要地方道 路線番号：1037 南アルプス公園線
 区間番号：4139 南巨摩郡早川町新倉269
 起点・終点：南巨摩郡早川町奈良田広河内橋北詰 ～ 南巨摩郡早川町大島37
 天候：曇り 観測区分：人手観測 12時間観測 休日 昼間
 ピーク比率：ピーク交通量 62 P/12h：16.0

上	観測時間帯	歩行者	自転車	動力付車 二輪車	自動車類				自動車類 合計
					乗用車類		貨物車類		
					乗用	バス	小型貨物	普通貨物	
7-8	1	0	0	3	0	3	0	6	
8-9	0	0	0	6	0	1	1	8	
9-10	0	0	0	14	0	3	0	17	
10-11	0	0	0	15	0	1	1	17	
11-12	0	0	0	22	0	1	1	24	
12-13	0	0	2	20	0	2	0	22	
13-14	0	2	1	16	0	2	1	19	
14-15	0	0	0	22	1	1	0	24	
15-16	0	0	0	17	1	3	0	21	
16-17	0	0	0	8	0	0	0	8	
17-18	0	0	0	4	1	1	0	6	
18-19	0	0	1	7	0	1	0	8	
昼間計	1	2	4	154	3	19	4	180	

下	観測時間帯	歩行者	自転車	動力付車 二輪車	自動車類				自動車類 合計
					乗用車類		貨物車類		
					乗用	バス	小型貨物	普通貨物	
7-8	0	0	0	2	0	0	0	2	
8-9	0	0	0	6	0	2	1	9	
9-10	0	0	0	10	2	3	0	15	
10-11	0	0	0	28	0	4	1	33	
11-12	0	0	0	8	0	2	1	11	
12-13	0	0	0	14	0	1	0	15	
13-14	0	0	2	17	0	0	0	17	
14-15	0	0	1	30	0	5	3	38	
15-16	2	2	0	18	1	2	0	21	
16-17	0	0	1	24	0	1	0	25	
17-18	0	0	0	12	0	3	1	16	
18-19	0	0	0	4	1	0	0	5	
昼間計	2	2	4	173	4	23	7	207	

計	観測時間帯	歩行者	自転車	動力付車 二輪車	自動車類				自動車類 合計
					乗用車類		貨物車類		
					乗用	バス	小型貨物	普通貨物	
7-8	1	0	0	5	0	3	0	8	
8-9	0	0	0	12	0	3	2	17	
9-10	0	0	0	24	2	6	0	32	
10-11	0	0	0	43	0	5	2	50	
11-12	0	0	0	30	0	3	2	35	
12-13	0	0	2	34	0	3	0	37	
13-14	0	2	3	33	0	2	1	36	
14-15	0	0	1	52	1	6	3	62	
15-16	2	2	0	35	2	5	0	42	
16-17	0	0	1	32	0	1	0	33	
17-18	0	0	0	16	1	4	1	22	
18-19	0	0	1	11	1	1	0	13	
昼間計	3	4	8	327	7	42	11	387	

道路種別：4 主要地方道 路線番号：1038 塩山勝沼線
 区間番号：4143 甲州市塩山三日市場3354
 起点・終点：甲州市塩山小屋敷2075 ～ 甲州市塩山上於曾1026
 天候：晴れ 観測区分：人手観測 12時間観測 平日 昼間
 ピーク比率：ピーク交通量 642 P/12h：11.7

	観測時間帯	歩行者	自転車	動力付車 二輪	自動車類				自動車類 合計
					乗用車類		貨物車類		
					乗用	バス	小型貨物	普通貨物	
上	7-8	11	1	6	133	0	64	11	208
	8-9	0	0	3	125	5	53	32	215
	9-10	1	0	7	86	2	53	38	179
	10-11	2	1	7	120	6	49	33	208
	11-12	2	0	7	123	6	82	42	253
	12-13	4	1	10	124	2	59	25	210
	13-14	0	1	8	117	5	59	29	210
	14-15	0	0	8	129	4	58	40	231
	15-16	4	1	9	147	5	55	16	223
	16-17	2	1	26	143	1	62	26	232
	17-18	2	5	31	207	3	64	9	283
	18-19	1	2	22	191	0	42	8	241
昼間計	29	13	144	1,645	39	700	309	2,693	

	観測時間帯	歩行者	自転車	動力付車 二輪	自動車類				自動車類 合計
					乗用車類		貨物車類		
					乗用	バス	小型貨物	普通貨物	
下	7-8	4	7	32	182	3	47	16	248
	8-9	1	5	53	147	2	44	26	219
	9-10	0	1	4	103	1	42	28	174
	10-11	3	2	10	132	2	64	32	230
	11-12	2	0	5	104	4	69	45	222
	12-13	2	0	10	112	3	51	22	188
	13-14	3	1	7	120	7	55	23	205
	14-15	3	1	8	132	1	68	33	234
	15-16	2	0	13	156	7	71	27	261
	16-17	2	1	18	189	2	79	29	299
	17-18	2	2	4	242	1	98	18	359
	18-19	0	0	2	119	2	41	5	167
昼間計	24	20	166	1,738	35	729	304	2,806	

	観測時間帯	歩行者	自転車	動力付車 二輪	自動車類				自動車類 合計
					乗用車類		貨物車類		
					乗用	バス	小型貨物	普通貨物	
合計	7-8	15	8	38	315	3	111	27	456
	8-9	1	5	56	272	7	97	58	434
	9-10	1	1	11	189	3	95	66	353
	10-11	5	3	17	252	8	113	65	438
	11-12	4	0	12	227	10	151	87	475
	12-13	6	1	20	236	5	110	47	398
	13-14	3	2	15	237	12	114	52	415
	14-15	3	1	16	261	5	126	73	465
	15-16	6	1	22	303	12	126	43	484
	16-17	4	2	44	332	3	141	55	531
	17-18	4	7	35	449	4	162	27	642
	18-19	1	2	24	310	2	83	13	408
昼間計	53	33	310	3,383	74	1,429	613	5,499	

道路種別：4 主要地方道 路線番号：1038 塩山勝沼線
 区間番号：4143 甲州市塩山三日市場3354
 起点・終点：甲州市塩山小屋敷2075 ～ 甲州市塩山上於曾1026
 天候：曇り 観測区分：人手観測 12時間観測 休日 昼間
 ピーク比率：ピーク交通量 561 P/12h：11.1

	観測時間帯	歩行者	自転車	動力付車 二輪	自動車類				自動車類 合計
					乗用車類		貨物車類		
					乗用	バス	小型貨物	普通貨物	
上	7-8	0	0	1	59	1	6	1	67
	8-9	1	0	6	98	6	33	2	139
	9-10	3	1	3	108	13	29	1	151
	10-11	2	3	2	133	6	33	3	175
	11-12	9	1	12	190	3	44	9	246
	12-13	1	1	8	151	3	34	12	200
	13-14	3	2	13	152	4	36	7	199
	14-15	4	0	4	185	6	36	4	231
	15-16	3	0	8	198	6	42	6	252
	16-17	3	0	8	189	3	46	3	241
	17-18	4	2	5	260	1	64	3	328
	18-19	0	1	11	172	0	39	3	214
昼間計	33	11	81	1,895	52	442	54	2,443	

	観測時間帯	歩行者	自転車	動力付車 二輪	自動車類				自動車類 合計
					乗用車類		貨物車類		
					乗用	バス	小型貨物	普通貨物	
下	7-8	0	0	4	63	1	15	1	80
	8-9	1	0	4	101	1	23	2	127
	9-10	4	2	7	142	2	38	3	185
	10-11	5	1	8	174	7	44	3	228
	11-12	3	1	13	182	1	38	7	228
	12-13	0	0	10	186	8	36	4	234
	13-14	4	1	12	191	5	35	0	231
	14-15	0	2	9	199	1	55	8	263
	15-16	2	1	9	215	9	42	4	270
	16-17	1	4	7	214	1	55	2	272
	17-18	2	1	9	187	3	39	4	233
	18-19	2	2	2	232	1	40	2	275
昼間計	24	15	94	2,086	40	460	40	2,626	

	観測時間帯	歩行者	自転車	動力付車 二輪	自動車類				自動車類 合計
					乗用車類		貨物車類		
					乗用	バス	小型貨物	普通貨物	
合計	7-8	0	0	5	122	2	21	2	147
	8-9	2	0	10	199	7	56	4	266
	9-10	7	3	10	250	15	67	4	336
	10-11	7	4	10	307	13	77	6	403
	11-12	12	2	25	372	4	82	16	474
	12-13	1	1	18	337	11	70	16	434
	13-14	7	3	25	343	9	71	7	430
	14-15	4	2	13	384	7	91	12	494
	15-16	5	1	17	413	15	84	10	522
	16-17	4	4	15	403	4	101	5	513
	17-18	6	3	14	447	4	103	7	561
	18-19	2	3	13	404	1	79	5	489
昼間計	57	26	175	3,981	92	902	94	5,069	

道路種別：4 主要地方道 路線番号：1038 塩山勝沼線
 区間番号：4144 甲州市勝沼町菱山2926
 起点・終点：甲州市塩山上於曾1716 ～ 甲州市勝沼町勝沼2259
 天候：晴れ 観測区分：人手観測 12時間観測 平日 昼間
 ピーク比率：ピーク交通量 153 P/12h：14.3

上	観測時間帯	歩行者	自転車	動力付車 二輪	自動車類				自動車類 合計
					乗用車類		貨物車類		
					乗用	バス	小型貨物	普通貨物	
7-8	9	0	8	70	2	19	1	92	
8-9	6	0	2	28	0	15	4	47	
9-10	0	0	5	22	1	12	5	40	
10-11	2	0	2	16	1	14	1	32	
11-12	0	0	0	27	0	17	3	47	
12-13	0	0	0	29	0	14	4	47	
13-14	4	0	1	24	0	14	1	39	
14-15	7	0	2	30	1	9	3	43	
15-16	1	0	4	25	0	11	4	40	
16-17	2	0	1	25	1	14	2	42	
17-18	4	0	1	35	1	9	1	46	
18-19	1	1	1	24	0	7	0	31	
昼間計	36	1	27	355	7	155	29	546	

下	観測時間帯	歩行者	自転車	動力付車 二輪	自動車類				自動車類 合計
					乗用車類		貨物車類		
					乗用	バス	小型貨物	普通貨物	
7-8	3	1	3	47	1	13	0	61	
8-9	1	1	0	39	1	15	0	55	
9-10	2	0	1	18	1	11	6	36	
10-11	5	0	2	18	0	14	0	32	
11-12	1	0	0	13	2	14	3	32	
12-13	5	0	1	25	0	8	2	35	
13-14	4	0	1	32	0	10	1	43	
14-15	4	0	1	25	0	13	3	41	
15-16	5	0	2	23	1	15	5	44	
16-17	3	0	1	24	0	14	4	42	
17-18	2	0	3	34	2	17	1	54	
18-19	6	1	5	38	0	8	0	46	
昼間計	41	3	20	336	8	152	25	521	

計	観測時間帯	歩行者	自転車	動力付車 二輪	自動車類				自動車類 合計
					乗用車類		貨物車類		
					乗用	バス	小型貨物	普通貨物	
7-8	12	1	11	117	3	32	1	153	
8-9	7	1	2	67	1	30	4	102	
9-10	2	0	6	40	2	23	11	76	
10-11	7	0	4	34	1	28	1	64	
11-12	1	0	0	40	2	31	6	79	
12-13	5	0	1	54	0	22	6	82	
13-14	8	0	2	56	0	24	2	82	
14-15	11	0	3	55	1	22	6	84	
15-16	6	0	6	48	1	26	9	84	
16-17	5	0	2	49	1	28	6	84	
17-18	6	0	4	69	3	26	2	100	
18-19	7	2	6	62	0	15	0	77	
昼間計	77	4	47	691	15	307	54	1,067	

道路種別：4 主要地方道 路線番号：1038 塩山勝沼線
 区間番号：4144 甲州市勝沼町菱山2926
 起点・終点：甲州市塩山上於曾1716 ～ 甲州市勝沼町勝沼2259
 天候：曇り 観測区分：人手観測 12時間観測 休日 昼間
 ピーク比率：ピーク交通量 105 P/12h：10.5

上	観測時間帯	歩行者	自転車	動力付車 二輪	自動車類				自動車類 合計
					乗用車類		貨物車類		
					乗用	バス	小型貨物	普通貨物	
7-8	3	0	0	25	0	6	0	31	
8-9	0	0	0	36	1	6	0	43	
9-10	1	1	0	43	2	9	0	54	
10-11	0	2	2	45	1	7	0	53	
11-12	2	0	1	37	0	4	3	44	
12-13	6	0	0	37	2	5	2	46	
13-14	11	2	0	34	1	8	0	43	
14-15	0	0	0	38	1	9	0	48	
15-16	6	0	0	39	2	10	0	51	
16-17	6	0	0	26	1	5	2	34	
17-18	4	1	0	40	0	6	0	46	
18-19	0	0	0	27	0	3	0	30	
昼間計	39	6	3	427	11	78	7	523	

下	観測時間帯	歩行者	自転車	動力付車 二輪	自動車類				自動車類 合計
					乗用車類		貨物車類		
					乗用	バス	小型貨物	普通貨物	
7-8	2	0	0	17	0	3	0	20	
8-9	1	0	2	30	0	5	1	36	
9-10	7	1	0	24	1	10	0	35	
10-11	5	0	1	39	1	12	0	52	
11-12	18	1	0	31	2	11	0	44	
12-13	4	0	1	33	0	5	2	40	
13-14	3	0	0	37	2	7	3	49	
14-15	4	0	1	39	2	11	0	52	
15-16	1	2	0	35	2	7	0	44	
16-17	8	0	0	40	1	3	1	45	
17-18	1	0	1	22	1	6	0	29	
18-19	1	0	1	30	0	1	0	31	
昼間計	55	4	7	377	12	81	7	477	

計	観測時間帯	歩行者	自転車	動力付車 二輪	自動車類				自動車類 合計
					乗用車類		貨物車類		
					乗用	バス	小型貨物	普通貨物	
7-8	5	0	0	42	0	9	0	51	
8-9	1	0	2	66	1	11	1	79	
9-10	8	2	0	67	3	19	0	89	
10-11	5	2	3	84	2	19	0	105	
11-12	20	1	1	68	2	15	3	88	
12-13	10	0	1	70	2	10	4	86	
13-14	14	2	0	71	3	15	3	92	
14-15	4	0	1	77	3	20	0	100	
15-16	7	2	0	74	4	17	0	95	
16-17	14	0	0	66	2	8	3	79	
17-18	5	1	1	62	1	12	0	75	
18-19	1	0	1	57	0	4	0	61	
昼間計	94	10	10	804	23	159	14	1,000	

道路種別：4 主要地方道 路線番号：1039 今諏訪北村線
 区間番号：4147 南アルプス市西野2248
 起点・終点：南アルプス市上今諏訪1330 ～ 南アルプス市在家塚895
 天候：晴れ 観測区分：人手観測 12時間観測 平日 昼間
 ピーク比率：ピーク交通量 1,307 P/12h：12.1

* ピーク時

上 り	観測 時間帯	歩行者	自転車	動力付 二輪車	自動車類				自動車類 合計
					乗用車類		貨物車類		
					乗用	バス	小型貨物	普通貨物	
7-8	0	16	22	676	1	112	25	814	
8-9	1	17	40	401	3	75	50	529	
9-10	0	0	7	287	1	62	43	393	
10-11	0	1	3	247	0	66	31	344	
11-12	0	14	8	263	2	83	35	383	
12-13	0	11	1	247	0	51	31	329	
13-14	1	3	6	281	0	64	32	377	
14-15	6	6	3	290	1	77	45	413	
15-16	19	6	8	328	1	110	35	474	
16-17	12	6	4	329	2	102	29	462	
17-18	2	15	9	481	0	110	27	618	
18-19	0	5	7	448	0	61	27	536	
昼間計	41	100	118	4,278	11	973	410	5,672	

下 り	観測 時間帯	歩行者	自転車	動力付 二輪車	自動車類				自動車類 合計
					乗用車類		貨物車類		
					乗用	バス	小型貨物	普通貨物	
7-8	73	17	9	397	0	70	26	493	
8-9	1	5	6	355	1	73	49	478	
9-10	0	0	5	216	0	79	40	335	
10-11	0	1	6	232	1	85	31	349	
11-12	1	1	2	267	1	70	37	375	
12-13	1	1	6	262	0	41	20	323	
13-14	2	9	7	286	0	82	26	394	
14-15	1	2	4	303	1	101	35	440	
15-16	0	10	6	326	1	89	18	434	
16-17	3	11	12	324	1	67	26	418	
17-18	3	11	9	409	1	92	14	516	
18-19	0	6	12	477	1	52	13	543	
昼間計	85	74	84	3,854	8	901	335	5,098	

合 計	観測 時間帯	歩行者	自転車	動力付 二輪車	自動車類				自動車類 合計
					乗用車類		貨物車類		
					乗用	バス	小型貨物	普通貨物	
7-8	73	33	31	1,073	1	182	51	1,307	
8-9	2	22	46	756	4	148	99	1,007	
9-10	0	0	12	503	1	141	83	728	
10-11	0	2	9	479	1	151	62	693	
11-12	1	15	10	530	3	153	72	758	
12-13	1	12	7	509	0	92	51	652	
13-14	3	12	13	567	0	146	58	771	
14-15	7	8	7	593	2	178	80	853	
15-16	19	16	14	654	2	199	53	908	
16-17	15	17	16	653	3	169	55	880	
17-18	5	26	18	890	1	202	41	1,134	
18-19	0	11	19	925	1	113	40	1,079	
昼間計	126	174	202	8,132	19	1,874	745	10,770	

道路種別：6 一般県道 路線番号：3101 敷島竜王線
 区間番号：6001 甲斐市亀沢3785
 起点・終点：甲斐市下福沢1858 ～ 甲斐市牛句126
 天候：晴れ 観測区分：人手観測 12時間観測 平日 昼間
 ピーク比率：ピーク交通量 192 P/12h：11.0

上	観測時間帯	歩行者	自転車	動力付車 二輪	自動車類				自動車類 合計
					乗用車類		貨物車類		
					乗用	バス	小型貨物	普通貨物	
7-8	1	0	1	52	1	14	7	74	
8-9	0	0	1	67	1	24	4	96	
9-10	1	0	0	48	1	26	7	82	
10-11	0	0	3	29	0	21	4	54	
11-12	0	0	1	32	0	31	9	72	
12-13	0	0	2	19	1	20	10	50	
13-14	0	0	4	24	1	23	3	51	
14-15	0	0	6	29	0	27	6	62	
15-16	0	0	1	37	2	25	8	72	
16-17	0	1	2	38	1	23	5	67	
17-18	3	0	2	45	0	30	2	77	
18-19	0	0	4	55	1	18	1	75	
昼間計	5	1	27	475	9	282	66	832	

下	観測時間帯	歩行者	自転車	動力付車 二輪	自動車類				自動車類 合計
					乗用車類		貨物車類		
					乗用	バス	小型貨物	普通貨物	
7-8	0	6	4	64	3	47	4	118	
8-9	0	0	4	69	1	17	5	92	
9-10	0	0	0	38	0	17	1	56	
10-11	0	0	0	30	0	19	7	56	
11-12	0	0	3	28	1	17	6	52	
12-13	1	0	6	31	1	12	5	49	
13-14	0	2	1	34	0	31	8	73	
14-15	0	0	5	38	0	29	7	74	
15-16	0	0	3	48	3	29	12	92	
16-17	0	0	2	59	0	25	7	91	
17-18	1	0	4	77	0	35	3	115	
18-19	0	0	0	36	1	13	1	51	
昼間計	2	8	32	552	10	291	66	919	

計	観測時間帯	歩行者	自転車	動力付車 二輪	自動車類				自動車類 合計
					乗用車類		貨物車類		
					乗用	バス	小型貨物	普通貨物	
7-8	1	6	5	116	4	61	11	192	
8-9	0	0	5	136	2	41	9	188	
9-10	1	0	0	86	1	43	8	138	
10-11	0	0	3	59	0	40	11	110	
11-12	0	0	4	60	1	48	15	124	
12-13	1	0	8	50	2	32	15	99	
13-14	0	2	5	58	1	54	11	124	
14-15	0	0	11	67	0	56	13	136	
15-16	0	0	4	85	5	54	20	164	
16-17	0	1	4	97	1	48	12	158	
17-18	4	0	6	122	0	65	5	192	
18-19	0	0	4	91	2	31	2	126	
昼間計	7	9	59	1,027	19	573	132	1,751	

道路種別：6 一般県道 路線番号：3101 敷島竜王線
 区間番号：6001 甲斐市亀沢3785
 起点・終点：甲斐市下福沢1858 ～ 甲斐市牛句126
 天候：曇り 観測区分：人手観測 12時間観測 休日 昼間
 ピーク比率：ピーク交通量 256 P/12h：13.2

上	観測時間帯	歩行者	自転車	動力付車 二輪	自動車類				自動車類 合計
					乗用車類		貨物車類		
					乗用	バス	小型貨物	普通貨物	
7-8	0	0	0	93	0	14	1	108	
8-9	0	0	0	68	0	16	1	85	
9-10	0	0	1	81	1	30	3	115	
10-11	2	0	1	70	1	18	0	89	
11-12	0	0	2	58	0	18	2	78	
12-13	0	0	2	45	0	11	1	57	
13-14	1	1	0	61	1	14	1	77	
14-15	0	1	0	53	0	15	3	71	
15-16	0	0	4	52	0	14	2	68	
16-17	1	0	3	47	1	21	0	69	
17-18	1	0	1	40	0	17	2	59	
18-19	0	0	2	26	0	7	0	33	
昼間計	5	2	16	694	4	195	16	909	

下	観測時間帯	歩行者	自転車	動力付車 二輪	自動車類				自動車類 合計
					乗用車類		貨物車類		
					乗用	バス	小型貨物	普通貨物	
7-8	0	1	0	32	0	16	3	51	
8-9	0	0	0	43	0	21	1	65	
9-10	3	1	0	56	2	18	1	77	
10-11	0	0	1	65	0	9	2	76	
11-12	0	1	1	63	1	15	3	82	
12-13	0	1	32	62	0	13	1	76	
13-14	1	0	7	64	0	21	2	87	
14-15	1	2	0	66	0	21	1	88	
15-16	0	3	6	75	3	13	3	94	
16-17	0	0	3	159	0	26	2	187	
17-18	0	0	1	95	0	19	1	115	
18-19	0	0	0	26	1	2	1	30	
昼間計	5	9	51	806	7	194	21	1,028	

計	観測時間帯	歩行者	自転車	動力付車 二輪	自動車類				自動車類 合計
					乗用車類		貨物車類		
					乗用	バス	小型貨物	普通貨物	
7-8	0	1	0	125	0	30	4	159	
8-9	0	0	0	111	0	37	2	150	
9-10	3	1	1	137	3	48	4	192	
10-11	2	0	2	135	1	27	2	165	
11-12	0	1	3	121	1	33	5	160	
12-13	0	1	34	107	0	24	2	133	
13-14	2	1	7	125	1	35	3	164	
14-15	1	3	0	119	0	36	4	159	
15-16	0	3	10	127	3	27	5	162	
16-17	1	0	6	206	1	47	2	256	
17-18	1	0	2	135	0	36	3	174	
18-19	0	0	2	52	1	9	1	63	
昼間計	10	11	67	1,500	11	389	37	1,937	

道路種別：6 一般県道 路線番号：3101 敷島竜王線
 区間番号：6002 甲斐市島上条1249-1
 起点・終点：甲斐市牛匂126 ～ 甲斐市島上条323
 天候：晴れ 観測区分：人手観測 12時間観測 平日 昼間
 ピーク比率：ピーク交通量 731 P/12h：10.1

観測時間帯		歩行者	自転車	動力付車 二輪	自動車類				自動車類 合計
					乗用車類		貨物車類		
					乗用	バス	小型貨物	普通貨物	
上	7-8	1	4	5	146	4	54	12	216
	8-9	7	10	11	252	0	47	24	323
	9-10	3	4	12	173	2	64	32	271
	10-11	11	11	15	188	2	61	32	283
	11-12	25	5	15	201	3	66	31	301
	12-13	13	12	21	212	1	49	18	280
り	13-14	6	10	16	175	3	74	29	281
	14-15	7	7	14	189	5	62	23	279
	15-16	8	5	22	180	0	73	27	280
	16-17	28	11	17	204	3	36	21	264
	17-18	18	33	23	256	0	55	9	320
	18-19	24	15	23	288	1	44	7	340
	昼間計	151	127	194	2,464	24	685	265	3,438

観測時間帯		歩行者	自転車	動力付車 二輪	自動車類				自動車類 合計
					乗用車類		貨物車類		
					乗用	バス	小型貨物	普通貨物	
下	7-8	12	34	21	319	5	67	13	404
	8-9	32	21	24	327	8	51	22	408
	9-10	8	6	19	215	2	56	24	297
	10-11	25	23	6	206	0	57	24	287
	11-12	11	11	14	191	2	71	22	286
	12-13	9	1	23	207	3	48	16	274
り	13-14	14	13	16	185	3	64	29	281
	14-15	3	11	14	197	1	57	25	280
	15-16	7	7	15	236	2	64	26	328
	16-17	11	12	18	252	3	48	19	322
	17-18	20	18	9	272	0	69	22	363
	18-19	13	6	7	218	2	35	3	258
	昼間計	165	163	186	2,825	31	687	245	3,788

観測時間帯		歩行者	自転車	動力付車 二輪	自動車類				自動車類 合計
					乗用車類		貨物車類		
					乗用	バス	小型貨物	普通貨物	
合	7-8	13	38	26	465	9	121	25	620
	8-9	39	31	35	579	8	98	46	731
	9-10	11	10	31	388	4	120	56	568
	10-11	36	34	21	394	2	118	56	570
	11-12	36	16	29	392	5	137	53	587
	12-13	22	13	44	419	4	97	34	554
	13-14	20	23	32	360	6	138	58	562
計	14-15	10	18	28	386	6	119	48	559
	15-16	15	12	37	416	2	137	53	608
	16-17	39	23	35	456	6	84	40	586
	17-18	38	51	32	528	0	124	31	683
	18-19	37	21	30	506	3	79	10	598
	昼間計	316	290	380	5,289	55	1,372	510	7,226

道路種別：6 一般県道 路線番号：3104 天神平甲府線
 区間番号：6004 甲府市北新一丁目2-12
 起点・終点：甲府市北新二丁目10-26 ～ 甲府市朝日五丁目11-18
 天候：晴れ 観測区分：人手観測 12時間観測 平日 昼間
 ピーク比率：ピーク交通量 648 P/12h：10.1

観測時間帯		歩行者	自転車	動力付車 二輪	自動車類				自動車類 合計
					乗用車類		貨物車類		
					乗用	バス	小型貨物	普通貨物	
上	7-8	55	6	7	96	5	21	6	128
	8-9	27	25	11	197	5	33	13	248
	9-10	31	14	14	175	3	59	25	262
	10-11	39	14	26	183	6	49	15	253
	11-12	42	21	24	180	3	59	15	257
	12-13	26	26	32	144	4	31	11	190
り	13-14	30	24	27	230	3	40	10	283
	14-15	24	27	33	168	2	47	10	227
	15-16	32	37	27	181	4	45	12	242
	16-17	38	122	36	211	2	29	21	263
	17-18	49	64	33	292	3	42	5	342
	18-19	36	69	43	323	3	23	1	350
	昼間計	429	449	313	2,380	43	478	144	3,045

観測時間帯		歩行者	自転車	動力付車 二輪	自動車類				自動車類 合計
					乗用車類		貨物車類		
					乗用	バス	小型貨物	普通貨物	
下	7-8	80	77	26	240	3	29	4	276
	8-9	96	127	64	337	8	37	12	394
	9-10	68	34	24	251	4	39	18	312
	10-11	37	34	45	211	5	43	18	277
	11-12	39	36	26	186	6	40	22	254
	12-13	41	32	30	176	2	22	7	207
り	13-14	31	25	28	169	9	43	13	234
	14-15	45	13	31	215	7	64	22	308
	15-16	59	21	20	223	9	50	14	296
	16-17	46	21	22	274	9	44	14	341
	17-18	19	30	23	258	5	35	8	306
	18-19	25	41	25	170	5	16	3	194
	昼間計	586	491	364	2,710	72	462	155	3,399

観測時間帯		歩行者	自転車	動力付車 二輪	自動車類				自動車類 合計
					乗用車類		貨物車類		
					乗用	バス	小型貨物	普通貨物	
合	7-8	135	83	33	336	8	50	10	404
	8-9	123	152	75	534	13	70	25	642
	9-10	99	48	38	426	7	98	43	574
	10-11	76	48	71	394	11	92	33	530
	11-12	81	57	50	366	9	99	37	511
	12-13	67	58	62	320	6	53	18	397
	13-14	61	49	55	399	12	83	23	517
計	14-15	69	40	64	383	9	111	32	535
	15-16	91	58	47	404	13	95	26	538
	16-17	84	143	58	485	11	73	35	604
	17-18	68	94	56	550	8	77	13	648
	18-19	61	110	68	493	8	39	4	544
	昼間計	1,015	940	677	5,090	115	940	299	6,444

道路種別：6 一般県道 路線番号：3106 中下条甲府線
 区間番号：6006 甲府市下飯田一丁目7-22
 起点・終点：甲斐市中下条1957 ～ 甲府市飯田二丁目4
 天候：晴れ 観測区分：人手観測 12時間観測 平日 昼間
 ピーク比率：ピーク交通量 1,192 P/12h：9.6

観測時間帯		歩行者	自転車	動力付車 二輪	自動車類				自動車類 合計
					乗用車類		貨物車類		
					乗用	バス	小型貨物	普通貨物	
上	7-8	12	14	18	304	3	56	22	385
	8-9	3	125	20	307	9	77	21	414
	9-10	4	5	22	242	10	113	33	398
	10-11	1	16	41	314	6	120	38	478
	11-12	1	16	20	391	12	104	24	531
	12-13	4	12	27	369	7	56	21	453
	13-14	5	26	27	360	8	106	35	509
り	14-15	2	18	42	394	8	108	35	545
	15-16	12	25	37	386	7	106	28	527
	16-17	42	63	34	475	8	103	19	605
	17-18	54	57	51	540	6	97	13	656
	18-19	13	78	63	640	13	82	9	744
	昼間計	153	455	402	4,722	97	1,128	298	6,245

観測時間帯		歩行者	自転車	動力付車 二輪	自動車類				自動車類 合計
					乗用車類		貨物車類		
					乗用	バス	小型貨物	普通貨物	
下	7-8	67	86	69	578	12	82	10	682
	8-9	33	106	94	510	7	77	20	614
	9-10	4	20	38	433	6	86	25	550
	10-11	5	16	45	355	7	97	26	485
	11-12	2	18	26	323	9	96	32	460
	12-13	6	22	37	358	6	54	12	430
	13-14	5	122	32	336	10	95	24	465
り	14-15	4	24	30	320	8	99	26	453
	15-16	5	19	21	354	6	89	28	477
	16-17	13	20	24	389	5	116	46	556
	17-18	7	28	24	402	9	86	15	512
	18-19	9	42	38	393	5	41	9	448
	昼間計	160	523	478	4,751	90	1,018	273	6,132

観測時間帯		歩行者	自転車	動力付車 二輪	自動車類				自動車類 合計
					乗用車類		貨物車類		
					乗用	バス	小型貨物	普通貨物	
合	7-8	79	100	87	882	15	138	32	1,067
	8-9	36	231	114	817	16	154	41	1,028
	9-10	8	25	60	675	16	199	58	948
	10-11	6	32	86	669	13	217	64	963
	11-12	3	34	46	714	21	200	56	991
	12-13	10	34	64	727	13	110	33	883
	13-14	10	148	59	696	18	201	59	974
計	14-15	6	42	72	714	16	207	61	998
	15-16	17	44	58	740	13	195	56	1,004
	16-17	55	83	58	864	13	219	65	1,161
	17-18	61	85	75	942	15	183	28	1,168
	18-19	22	120	101	1,033	18	123	18	1,192
	昼間計	313	978	880	9,473	187	2,146	571	12,377

道路種別：6 一般県道 路線番号：3106 中下条甲府線
 区間番号：6006 甲府市下飯田一丁目7-22
 起点・終点：甲斐市中下条1957 ～ 甲府市飯田二丁目4
 天候：曇り 観測区分：人手観測 12時間観測 休日 昼間
 ピーク比率：ピーク交通量 977 P/12h：10.8

観測時間帯		歩行者	自転車	動力付車 二輪	自動車類				自動車類 合計
					乗用車類		貨物車類		
					乗用	バス	小型貨物	普通貨物	
上	7-8	1	2	4	98	4	21	21	144
	8-9	1	9	8	192	3	30	6	231
	9-10	1	12	7	236	10	25	12	283
	10-11	7	12	13	232	3	31	4	270
	11-12	1	13	21	301	8	26	6	341
	12-13	0	26	18	367	6	32	5	410
り	13-14	4	31	13	355	7	30	7	399
	14-15	5	17	21	385	5	36	10	436
	15-16	6	24	16	489	3	44	5	541
	16-17	5	16	22	502	5	39	3	549
	17-18	3	25	23	477	6	42	8	533
	18-19	6	33	21	393	9	41	1	444
	昼間計	40	220	187	4,027	69	397	88	4,581

観測時間帯		歩行者	自転車	動力付車 二輪	自動車類				自動車類 合計
					乗用車類		貨物車類		
					乗用	バス	小型貨物	普通貨物	
下	7-8	0	8	6	153	9	12	4	178
	8-9	1	20	27	259	8	35	10	312
	9-10	1	17	23	312	8	30	5	355
	10-11	3	20	20	345	6	29	7	387
	11-12	3	20	15	358	10	33	9	410
	12-13	4	34	15	362	4	23	19	408
	13-14	4	20	25	364	8	42	8	422
り	14-15	3	35	18	399	6	22	4	431
	15-16	2	25	12	360	5	29	7	401
	16-17	7	16	16	381	2	37	8	428
	17-18	4	18	22	346	6	23	4	379
	18-19	4	18	12	308	2	31	6	347
	昼間計	36	251	211	3,947	74	346	91	4,458

観測時間帯		歩行者	自転車	動力付車 二輪	自動車類				自動車類 合計
					乗用車類		貨物車類		
					乗用	バス	小型貨物	普通貨物	
合	7-8	1	10	10	251	13	33	25	322
	8-9	2	29	35	451	11	65	16	543
	9-10	2	29	30	548	18	55	17	638
	10-11	10	32	33	577	9	60	11	657
	11-12	4	33	36	659	18	59	15	751
	12-13	4	60	33	729	10	55	24	818
	13-14	8	51	38	719	15	72	15	821
計	14-15	8	52	39	784	11	58	14	867
	15-16	8	49	28	849	8	73	12	942
	16-17	12	32	38	883	7	76	11	977
	17-18	7	43	45	823	12	65	12	912
	18-19	10	51	33	701	11	72	7	791
	昼間計	76	471	398	7,974	143	743	179	9,039

道路種別：6 一般県道 路線番号：3106 中下条甲府線
 区間番号：6007 甲府市宝一丁目4-16
 起点・終点：甲府市飯田一丁目4-7 ～ 甲府市丸の内一丁目8-1
 天候：晴れ 観測区分：人手観測 12時間観測 平日 昼間
 ピーク比率：ピーク交通量 1,149 P/12h：9.4

観測時間帯		歩行者	自転車	動力付車 二輪	自動車類				自動車類 合計
					乗用車類		貨物車類		
					乗用	バス	小型貨物	普通貨物	
上	7-8	56	107	16	358	7	59	13	437
	8-9	147	268	35	497	21	61	23	602
	9-10	32	36	28	419	21	127	11	578
	10-11	19	26	19	381	14	151	16	562
	11-12	18	27	23	414	17	113	23	567
	12-13	74	46	32	315	11	61	24	411
	13-14	29	33	42	453	11	110	29	603
	14-15	16	24	41	388	11	100	22	521
	15-16	20	33	48	421	15	115	13	564
	16-17	25	44	40	433	16	90	11	550
	17-18	24	95	74	525	14	90	14	643
	18-19	27	114	66	461	14	42	9	526
昼間計	487	853	464	5,065	172	1,119	208	6,564	

観測時間帯		歩行者	自転車	動力付車 二輪	自動車類				自動車類 合計
					乗用車類		貨物車類		
					乗用	バス	小型貨物	普通貨物	
下	7-8	43	77	55	336	19	51	25	431
	8-9	41	157	76	365	16	53	31	465
	9-10	17	42	33	433	15	85	21	554
	10-11	9	31	33	365	17	81	22	485
	11-12	12	27	33	328	14	93	19	454
	12-13	73	37	34	345	11	32	12	400
	13-14	23	106	33	427	16	86	17	546
	14-15	21	40	30	330	11	86	28	455
	15-16	23	37	23	370	16	77	17	480
	16-17	68	136	36	361	14	81	12	468
	17-18	101	105	34	379	14	49	12	454
	18-19	86	89	22	354	15	36	7	412
昼間計	517	884	442	4,393	178	810	223	5,604	

観測時間帯		歩行者	自転車	動力付車 二輪	自動車類				自動車類 合計
					乗用車類		貨物車類		
					乗用	バス	小型貨物	普通貨物	
合計	7-8	99	184	71	694	26	110	38	868
	8-9	188	425	111	862	37	114	54	1,067
	9-10	49	78	61	852	36	212	32	1,132
	10-11	28	57	52	746	31	232	38	1,047
	11-12	30	54	56	742	31	206	42	1,021
	12-13	147	83	66	660	22	93	36	811
	13-14	52	139	75	880	27	196	46	1,149
	14-15	37	64	71	718	22	186	50	976
	15-16	43	70	71	791	31	192	30	1,044
	16-17	93	180	76	794	30	171	23	1,018
	17-18	125	200	108	904	28	139	26	1,097
	18-19	113	203	88	815	29	78	16	938
昼間計	1,004	1,737	906	9,458	350	1,929	431	12,168	

道路種別：6 一般県道 路線番号：3106 中下条甲府線
 区間番号：6007 甲府市宝一丁目4-16
 起点・終点：甲府市飯田一丁目4-7 ～ 甲府市丸の内一丁目8-1
 天候：曇り 観測区分：人手観測 12時間観測 休日 昼間
 ピーク比率：ピーク交通量 970 P/12h：10.9

観測時間帯		歩行者	自転車	動力付車 二輪	自動車類				自動車類 合計
					乗用車類		貨物車類		
					乗用	バス	小型貨物	普通貨物	
上	7-8	3	5	4	135	7	18	4	164
	8-9	17	38	10	243	9	23	7	282
	9-10	6	18	12	278	15	28	8	329
	10-11	10	22	5	273	10	20	2	305
	11-12	10	23	20	304	12	15	6	337
	12-13	42	27	25	353	6	19	5	383
	13-14	20	25	17	402	10	22	11	445
	14-15	26	47	19	400	7	24	5	436
	15-16	13	39	22	503	7	19	3	532
	16-17	15	36	18	479	13	29	7	528
	17-18	11	43	26	458	14	18	8	498
	18-19	13	36	18	363	13	21	7	404
昼間計	186	359	196	4,191	123	256	73	4,643	

観測時間帯		歩行者	自転車	動力付車 二輪	自動車類				自動車類 合計
					乗用車類		貨物車類		
					乗用	バス	小型貨物	普通貨物	
下	7-8	7	10	12	148	12	10	8	178
	8-9	19	33	22	274	14	16	13	317
	9-10	10	32	23	326	13	27	7	373
	10-11	23	39	18	325	14	18	11	368
	11-12	8	36	19	344	11	18	7	380
	12-13	50	28	18	348	10	8	8	374
	13-14	8	36	24	341	12	22	5	380
	14-15	9	29	19	362	8	11	8	389
	15-16	13	24	14	384	9	13	4	410
	16-17	24	43	16	413	8	18	3	442
	17-18	16	38	13	339	7	13	2	361
	18-19	12	19	12	229	9	7	6	251
昼間計	199	367	210	3,833	127	181	82	4,223	

観測時間帯		歩行者	自転車	動力付車 二輪	自動車類				自動車類 合計
					乗用車類		貨物車類		
					乗用	バス	小型貨物	普通貨物	
合計	7-8	10	15	16	283	19	28	12	342
	8-9	36	71	32	517	23	39	20	599
	9-10	16	50	35	604	28	55	15	702
	10-11	33	61	23	598	24	38	13	673
	11-12	18	59	39	648	23	33	13	717
	12-13	92	55	43	701	16	27	13	757
	13-14	28	61	41	743	22	44	16	825
	14-15	35	76	38	762	15	35	13	825
	15-16	26	63	36	887	16	32	7	942
	16-17	39	79	34	892	21	47	10	970
	17-18	27	81	39	797	21	31	10	859
	18-19	25	55	30	592	22	28	13	655
昼間計	385	726	406	8,024	250	437	155	8,866	

道路種別：6 一般県道 路線番号：3108 県民の森公園線
 区間番号：6008 南アルプス市下宮地445-5
 起点・終点：南アルプス市上市之瀬1760 ～ 南アルプス市小笠原25
 天候：晴れ 観測区分：人手観測 12時間観測 平日 昼間
 ピーク比率：ピーク交通量 369 P/12h：11.6

* ピーク時

	観測時間帯	歩行者	自転車	動力付車 二輪車	自動車類				自動車類 合計
					乗用車類		貨物車類		
					乗用	バス	小型貨物	普通貨物	
上	7-8	8	0	2	44	1	17	9	71
	8-9	14	3	5	122	5	24	17	168
	9-10	2	1	6	33	4	32	16	85
	10-11	3	0	7	44	1	28	20	93
	11-12	6	1	6	65	3	41	8	117
	12-13	3	1	8	69	2	28	9	108
	13-14	3	3	4	62	0	39	5	106
	14-15	4	1	7	61	3	32	11	107
	15-16	4	3	13	65	3	33	4	105
	16-17	3	3	9	129	1	37	9	176
り	17-18	8	3	9	135	3	27	5	170
	18-19	11	11	7	166	1	28	5	200
	昼間計	69	30	83	995	27	366	118	1,506

*

	観測時間帯	歩行者	自転車	動力付車 二輪車	自動車類				自動車類 合計
					乗用車類		貨物車類		
					乗用	バス	小型貨物	普通貨物	
下	7-8	14	12	17	186	4	32	4	226
	8-9	24	4	13	153	2	31	15	201
	9-10	2	2	3	81	4	25	15	125
	10-11	6	0	6	62	4	31	11	108
	11-12	7	0	4	71	1	28	11	111
	12-13	2	0	5	64	2	33	3	102
	13-14	9	0	11	70	1	39	10	120
	14-15	1	1	5	59	1	23	6	89
	15-16	4	3	6	88	2	42	8	140
	16-17	2	2	9	98	1	38	13	150
り	17-18	2	3	4	135	1	30	8	174
	18-19	5	1	1	79	1	35	3	118
	昼間計	78	28	84	1,146	24	387	107	1,664

*

	観測時間帯	歩行者	自転車	動力付車 二輪車	自動車類				自動車類 合計
					乗用車類		貨物車類		
					乗用	バス	小型貨物	普通貨物	
合計	7-8	22	12	19	230	5	49	13	297
	8-9	38	7	18	275	7	55	32	369
	9-10	4	3	9	114	8	57	31	210
	10-11	9	0	13	106	5	59	31	201
	11-12	13	1	10	136	4	69	19	228
	12-13	5	1	13	133	4	61	12	210
	13-14	12	3	15	132	1	78	15	226
	14-15	5	2	12	120	4	55	17	196
	15-16	8	6	19	153	5	75	12	245
	16-17	5	5	18	227	2	75	22	326
	17-18	10	6	13	270	4	57	13	344
	18-19	16	12	8	245	2	63	8	318
	昼間計	147	58	167	2,141	51	753	225	3,170

*

道路種別：6 一般県道 路線番号：3111 緑ヶ丘運動公園線
 区間番号：6009 甲府市緑ヶ丘二丁目7-3
 起点・終点：甲府市緑ヶ丘一丁目2-20 ～ 甲府市緑ヶ丘二丁目9-7
 天候：晴れ 観測区分：人手観測 12時間観測 平日 昼間
 ピーク比率：ピーク交通量 931 P/12h：10.0

	観測時間帯	歩行者	自転車	動力付車 二輪	自動車類				自動車類 合計	
					乗用車類		貨物車類			
					乗用	バス	小型貨物	普通貨物		
上	7-8	18	32	22	379	2	50	4	435	
	8-9	5	42	20	358	5	45	5	413	
	9-10	9	14	18	295	0	38	13	346	
	10-11	7	23	14	307	0	46	22	375	
	11-12	16	16	33	265	0	59	20	344	
	12-13	7	18	34	288	0	45	8	341	
	り	13-14	8	15	19	253	0	53	14	320
		14-15	0	17	26	254	2	59	10	325
		15-16	18	25	33	338	3	59	14	414
		16-17	25	21	35	352	3	63	11	429
		17-18	24	24	27	365	2	62	4	433
		18-19	6	35	28	347	0	41	0	388
昼間計	143	282	309	3,801	17	620	125	4,563		

	観測時間帯	歩行者	自転車	動力付車 二輪	自動車類				自動車類 合計	
					乗用車類		貨物車類			
					乗用	バス	小型貨物	普通貨物		
下	7-8	15	16	19	268	1	51	13	333	
	8-9	14	20	44	437	4	60	17	518	
	9-10	14	18	22	324	5	57	25	411	
	10-11	3	10	24	323	3	65	22	413	
	11-12	6	12	20	262	1	64	19	346	
	12-13	6	21	22	297	0	50	13	360	
	り	13-14	6	17	21	316	2	66	16	400
		14-15	6	25	31	269	3	66	15	353
		15-16	6	23	41	305	5	53	12	375
		16-17	26	55	19	325	3	49	8	385
		17-18	23	44	27	355	4	48	6	413
		18-19	25	44	32	388	2	38	1	429
昼間計	150	305	322	3,869	33	667	167	4,736		

	観測時間帯	歩行者	自転車	動力付車 二輪	自動車類				自動車類 合計
					乗用車類		貨物車類		
					乗用	バス	小型貨物	普通貨物	
合計	7-8	33	48	41	647	3	101	17	768
	8-9	19	62	64	795	9	105	22	931
	9-10	23	32	40	619	5	95	38	757
	10-11	10	33	38	630	3	111	44	788
	11-12	22	28	53	527	1	123	39	690
	12-13	13	39	56	585	0	95	21	701
	13-14	14	32	40	569	2	119	30	720
	14-15	6	42	57	523	5	125	25	678
	15-16	24	48	74	643	8	112	26	789
	16-17	51	76	54	677	6	112	19	814
	17-18	47	68	54	720	6	110	10	846
	18-19	31	79	60	735	2	79	1	817
昼間計	293	587	631	7,670	50	1,287	292	9,299	

道路種別：6 一般県道 路線番号：3111 緑ヶ丘運動公園線
 区間番号：6009 甲府市緑ヶ丘二丁目7-3
 起点・終点：甲府市緑ヶ丘一丁目2-20 ～ 甲府市緑ヶ丘二丁目9-7
 天候：曇り 観測区分：人手観測 12時間観測 休日 昼間
 ピーク比率：ピーク交通量 810 P/12h：10.6

	観測時間帯	歩行者	自転車	動力付車 二輪	自動車類				自動車類 合計	
					乗用車類		貨物車類			
					乗用	バス	小型貨物	普通貨物		
上	7-8	3	4	4	133	0	13	0	146	
	8-9	5	6	13	245	1	20	3	269	
	9-10	5	6	15	295	0	32	3	330	
	10-11	18	12	12	296	0	26	1	323	
	11-12	11	10	20	287	0	20	3	310	
	12-13	11	23	15	362	1	26	2	391	
	り	13-14	10	19	13	265	0	24	5	294
		14-15	15	21	20	308	0	22	0	330
		15-16	23	34	37	342	2	29	1	374
		16-17	32	35	28	342	3	20	4	369
		17-18	33	40	14	380	0	29	4	413
		18-19	17	9	7	225	1	16	4	246
昼間計	183	219	198	3,480	8	277	30	3,795		

	観測時間帯	歩行者	自転車	動力付車 二輪	自動車類				自動車類 合計	
					乗用車類		貨物車類			
					乗用	バス	小型貨物	普通貨物		
下	7-8	3	7	6	165	2	17	4	188	
	8-9	13	11	10	350	3	25	2	380	
	9-10	11	8	11	282	3	27	6	318	
	10-11	13	10	7	239	1	22	2	264	
	11-12	12	7	11	240	1	22	2	265	
	12-13	8	40	19	325	1	29	3	358	
	り	13-14	6	17	10	268	1	8	1	278
		14-15	5	20	23	309	1	21	5	336
		15-16	12	41	21	365	3	21	7	396
		16-17	19	46	19	329	3	17	3	352
		17-18	27	26	22	366	0	28	3	397
		18-19	17	25	15	278	0	18	2	298
昼間計	146	258	174	3,516	19	255	40	3,830		

	観測時間帯	歩行者	自転車	動力付車 二輪	自動車類				自動車類 合計
					乗用車類		貨物車類		
					乗用	バス	小型貨物	普通貨物	
合計	7-8	6	11	10	298	2	30	4	334
	8-9	18	17	23	595	4	45	5	649
	9-10	16	14	26	577	3	59	9	648
	10-11	31	22	19	535	1	48	3	587
	11-12	23	17	31	527	1	42	5	575
	12-13	19	63	34	687	2	55	5	749
	13-14	16	36	23	533	1	32	6	572
	14-15	20	41	43	617	1	43	5	666
	15-16	35	75	58	707	5	50	8	770
	16-17	51	81	47	671	6	37	7	721
	17-18	60	66	36	746	0	57	7	810
	18-19	34	34	22	503	1	34	6	544
昼間計	329	477	372	6,996	27	532	70	7,625	

道路種別：6 一般県道 路線番号：3113 甲府精進湖線
 区間番号：6010 甲府市小瀬町318-1
 起点・終点：甲府市住吉一丁目13-22 ～ 甲府市上曽根町中道橋南詰
 天候：晴れ 観測区分：人手観測 24時間観測 平日 昼間

観測時間帯	歩行者	自転車	動力付車 二輪	自動車類				自動車類 合計
				乗用車類		貨物車類		
				乗用	バス	小型貨物	普通貨物	
7-8	1	17	20	335	2	57	19	413
8-9	2	22	27	435	2	72	25	534
9-10	6	5	9	292	2	86	33	413
10-11	0	11	19	198	1	74	23	296
11-12	3	11	10	241	1	67	20	329
12-13	6	10	22	198	1	57	13	269
13-14	0	7	15	227	0	62	23	312
14-15	3	8	12	212	5	65	21	303
15-16	2	8	16	272	1	74	17	364
16-17	2	13	25	315	2	77	13	407
17-18	6	9	16	416	4	113	13	546
18-19	3	9	19	350	1	82	9	442
昼間計	34	130	210	3,491	22	886	229	4,628

観測時間帯	歩行者	自転車	動力付車 二輪	自動車類				自動車類 合計
				乗用車類		貨物車類		
				乗用	バス	小型貨物	普通貨物	
7-8	6	7	14	328	3	74	15	420
8-9	16	20	14	303	4	78	21	406
9-10	5	6	11	222	2	94	21	339
10-11	1	13	13	172	1	75	24	272
11-12	4	13	14	206	0	80	28	314
12-13	5	10	12	207	1	64	19	291
13-14	5	7	16	202	2	77	11	292
14-15	5	9	9	225	3	66	19	313
15-16	1	6	5	265	0	75	22	362
16-17	4	10	13	303	3	85	19	410
17-18	2	19	16	368	1	88	13	470
18-19	0	14	12	422	3	72	9	506
昼間計	54	134	149	3,223	23	928	221	4,395

観測時間帯	歩行者	自転車	動力付車 二輪	自動車類				自動車類 合計
				乗用車類		貨物車類		
				乗用	バス	小型貨物	普通貨物	
7-8	7	24	34	663	5	131	34	833
8-9	18	42	41	738	6	150	46	940
9-10	11	11	20	514	4	180	54	752
10-11	1	24	32	370	2	149	47	568
11-12	7	24	24	447	1	147	48	643
12-13	11	20	34	405	2	121	32	560
13-14	5	14	31	429	2	139	34	604
14-15	8	17	21	437	8	131	40	616
15-16	3	14	21	537	1	149	39	726
16-17	6	23	38	618	5	162	32	817
17-18	8	28	32	784	5	201	26	1,016
18-19	3	23	31	772	4	154	18	948
昼間計	88	264	359	6,714	45	1,814	450	9,023

道路種別：6 一般県道 路線番号：3113 甲府精進湖線
 区間番号：6010 甲府市小瀬町318-1
 天候：晴れ 観測区分：人手観測 24時間観測 平日 夜間
 ピーク比率：ピーク交通量 1,016 P/12h：11.3 P/24h：9.0 昼夜率：1.25

観測時間帯	歩行者	自転車	動力付車 二輪	自動車類				自動車類 合計
				乗用車類		貨物車類		
				乗用	バス	小型貨物	普通貨物	
19-20	0	14	21	221	1	30	4	256
20-21	0	8	9	183	0	25	7	215
21-22	0	9	3	138	0	14	1	153
22-23	0	6	0	76	0	8	1	85
23-24	0	3	6	63	0	3	2	68
0-1	0	0	1	43	0	3	2	48
1-2	0	0	1	26	0	3	5	34
2-3	0	4	2	16	0	4	2	22
3-4	0	3	2	13	0	7	0	20
4-5	0	0	3	9	0	5	3	17
5-6	0	5	0	23	0	14	4	41
6-7	2	8	2	71	0	24	11	106
夜間計	2	60	50	882	1	140	42	1,065
日計	36	190	260	4,373	23	1,026	271	5,693

観測時間帯	歩行者	自転車	動力付車 二輪	自動車類				自動車類 合計
				乗用車類		貨物車類		
				乗用	バス	小型貨物	普通貨物	
19-20	1	13	13	268	0	51	7	326
20-21	0	7	14	182	0	21	6	209
21-22	0	9	8	144	0	19	1	164
22-23	0	3	2	87	0	13	2	102
23-24	0	5	4	67	0	11	1	79
0-1	0	1	0	46	0	5	0	51
1-2	0	1	0	24	0	1	0	25
2-3	0	1	1	21	0	3	3	27
3-4	0	0	2	14	0	3	2	19
4-5	0	0	3	18	0	1	0	19
5-6	0	3	3	29	0	7	1	37
6-7	1	10	4	87	1	24	4	116
夜間計	2	53	54	987	1	159	27	1,174
日計	56	187	203	4,210	24	1,087	248	5,569

観測時間帯	歩行者	自転車	動力付車 二輪	自動車類				自動車類 合計
				乗用車類		貨物車類		
				乗用	バス	小型貨物	普通貨物	
19-20	1	27	34	489	1	81	11	582
20-21	0	15	23	365	0	46	13	424
21-22	0	18	11	282	0	33	2	317
22-23	0	9	2	163	0	21	3	187
23-24	0	8	10	130	0	14	3	147
0-1	0	1	1	89	0	8	2	99
1-2	0	1	1	50	0	4	5	59
2-3	0	5	3	37	0	7	5	49
3-4	0	3	4	27	0	10	2	39
4-5	0	0	6	27	0	6	3	36
5-6	0	8	3	52	0	21	5	78
6-7	3	18	6	158	1	48	15	222
夜間計	4	113	104	1,869	2	299	69	2,239
日計	92	377	463	8,583	47	2,113	519	11,262

道路種別：6 一般県道 路線番号：3113 甲府精進湖線
 区間番号：6010 甲府市小瀬町318-1
 起点・終点：甲府市住吉一丁目13-22 ～ 甲府市上曽根町中道橋南詰
 天候：曇り 観測区分：人手観測 24時間観測 休日 昼間

観測時間帯	歩行者	自転車	動力付車 二輪	自動車類				自動車類 合計
				乗用車類		貨物車類		
				乗用	バス	小型貨物	普通貨物	
7-8	0	2	0	87	2	14	7	110
8-9	1	10	8	142	1	30	5	178
9-10	1	5	8	189	1	27	3	220
10-11	1	13	8	233	1	41	2	277
11-12	1	12	14	294	1	25	7	327
12-13	2	16	8	271	1	33	4	309
13-14	1	6	16	252	0	28	3	283
14-15	0	17	18	286	1	38	6	331
15-16	5	23	3	308	0	47	9	364
16-17	0	17	16	323	1	33	4	361
17-18	4	9	16	290	2	44	5	341
18-19	0	9	9	211	1	17	3	232
昼間計	16	139	124	2,886	12	377	58	3,333

観測時間帯	歩行者	自転車	動力付車 二輪	自動車類				自動車類 合計
				乗用車類		貨物車類		
				乗用	バス	小型貨物	普通貨物	
7-8	3	11	1	95	1	22	3	121
8-9	2	9	7	170	3	48	10	231
9-10	1	15	9	227	1	37	3	268
10-11	0	9	15	216	1	33	6	256
11-12	1	14	13	245	1	30	5	281
12-13	1	16	15	211	0	30	6	247
13-14	0	10	14	244	1	42	4	291
14-15	1	10	11	275	0	32	7	314
15-16	1	11	12	294	0	44	4	342
16-17	2	6	10	260	3	52	7	322
17-18	0	14	11	320	1	40	5	366
18-19	0	6	6	191	1	26	2	220
昼間計	12	131	124	2,748	13	436	62	3,259

観測時間帯	歩行者	自転車	動力付車 二輪	自動車類				自動車類 合計
				乗用車類		貨物車類		
				乗用	バス	小型貨物	普通貨物	
7-8	3	13	1	182	3	36	10	231
8-9	3	19	15	312	4	78	15	409
9-10	2	20	17	416	2	64	6	488
10-11	1	22	23	449	2	74	8	533
11-12	2	26	27	539	2	55	12	608
12-13	3	32	23	482	1	63	10	556
13-14	1	16	30	496	1	70	7	574
14-15	1	27	29	561	1	70	13	645
15-16	6	34	15	602	0	91	13	706
16-17	2	23	26	583	4	85	11	683
17-18	4	23	27	610	3	84	10	707
18-19	0	15	15	402	2	43	5	452
昼間計	28	270	248	5,634	25	813	120	6,592

道路種別：6 一般県道 路線番号：3113 甲府精進湖線
 区間番号：6010 甲府市小瀬町318-1
 天候：曇り 観測区分：人手観測 24時間観測 休日 夜間
 ピーク比率：ピーク交通量 707 P/12h：10.7 P/24h：8.7 昼夜率：1.23

観測時間帯	歩行者	自転車	動力付車 二輪	自動車類				自動車類 合計
				乗用車類		貨物車類		
				乗用	バス	小型貨物	普通貨物	
19-20	0	1	8	131	1	10	3	145
20-21	0	3	7	95	0	6	2	103
21-22	0	2	3	88	0	10	1	99
22-23	0	6	3	59	0	3	4	66
23-24	0	2	0	49	0	1	2	52
0-1	2	1	0	39	0	0	2	41
1-2	0	1	0	15	0	1	2	18
2-3	0	0	1	13	0	2	4	19
3-4	0	1	3	17	0	2	0	19
4-5	0	5	2	17	0	4	0	21
5-6	1	1	3	29	1	5	3	38
6-7	0	2	2	32	0	8	5	45
夜間計	3	25	32	584	2	52	28	666
日計	19	164	156	3,470	14	429	86	3,999

観測時間帯	歩行者	自転車	動力付車 二輪	自動車類				自動車類 合計
				乗用車類		貨物車類		
				乗用	バス	小型貨物	普通貨物	
19-20	0	4	6	177	0	23	3	203
20-21	0	2	7	134	1	6	1	142
21-22	0	4	4	99	0	2	1	102
22-23	0	6	3	64	0	6	0	70
23-24	0	1	2	71	0	0	0	71
0-1	0	4	1	48	0	2	1	51
1-2	0	1	0	15	0	2	1	18
2-3	0	0	0	26	0	0	1	27
3-4	0	0	4	21	0	4	0	25
4-5	0	2	2	25	0	5	0	30
5-6	0	2	1	27	0	4	1	32
6-7	2	2	3	52	1	10	3	66
夜間計	2	28	33	759	2	64	12	837
日計	14	159	157	3,507	15	500	74	4,096

観測時間帯	歩行者	自転車	動力付車 二輪	自動車類				自動車類 合計
				乗用車類		貨物車類		
				乗用	バス	小型貨物	普通貨物	
19-20	0	5	14	308	1	33	6	348
20-21	0	5	14	229	1	12	3	245
21-22	0	6	7	187	0	12	2	201
22-23	0	12	6	123	0	9	4	136
23-24	0	3	2	120	0	1	2	123
0-1	2	5	1	87	0	2	3	92
1-2	0	2	0	30	0	3	3	36
2-3	0	0	1	39	0	2	5	46
3-4	0	1	7	38	0	6	0	44
4-5	0	7	4	42	0	9	0	51
5-6	1	3	4	56	1	9	4	70
6-7	2	4	5	84	1	18	8	111
夜間計	5	53	65	1,343	4	116	40	1,503
日計	33	323	313	6,977	29	929	160	8,095

道路種別：6 一般県道 路線番号：3116 白井阿原竜王線
 区間番号：6011 甲斐市西八幡4422-12
 起点・終点：中央市山之神鏡中条橋東詰 ～ 甲斐市竜王信玄橋東詰
 天候：晴れ 観測区分：人手観測 12時間観測 平日 昼間
 ピーク比率：ピーク交通量 1,170 P/12h：11.7

上 り	観測 時間帯	歩行者	自転車	動力付 車二輪	自動車類				自動車類 合計
					乗用車類		貨物車類		
					乗用	バス	小型貨物	普通貨物	
7-8	1	3	10	627	2	101	37	767	
8-9	0	0	9	514	1	112	54	681	
9-10	0	2	4	272	0	80	69	421	
10-11	0	0	0	244	0	95	79	418	
11-12	0	0	5	254	2	85	92	433	
12-13	0	2	3	228	0	75	72	375	
13-14	0	0	3	237	0	66	78	381	
14-15	0	0	5	236	2	87	102	427	
15-16	0	0	6	206	2	99	83	390	
16-17	0	0	6	268	3	119	83	473	
17-18	0	3	9	324	2	119	74	519	
18-19	1	2	8	359	0	84	72	515	
昼間計	2	12	68	3,769	14	1,122	895	5,800	

下 り	観測 時間帯	歩行者	自転車	動力付 車二輪	自動車類				自動車類 合計
					乗用車類		貨物車類		
					乗用	バス	小型貨物	普通貨物	
7-8	0	2	11	276	2	74	51	403	
8-9	1	0	5	174	1	70	66	311	
9-10	1	0	4	176	0	91	103	370	
10-11	0	0	3	171	0	93	85	349	
11-12	0	0	2	163	1	58	61	283	
12-13	0	0	2	209	0	54	40	303	
13-14	0	0	3	174	1	66	68	309	
14-15	0	2	4	228	1	68	84	381	
15-16	0	0	2	180	3	65	63	311	
16-17	0	9	3	271	2	61	44	378	
17-18	0	0	9	345	0	63	24	432	
18-19	1	0	5	335	0	29	21	385	
昼間計	3	13	53	2,702	11	792	710	4,215	

合 計	観測 時間帯	歩行者	自転車	動力付 車二輪	自動車類				自動車類 合計
					乗用車類		貨物車類		
					乗用	バス	小型貨物	普通貨物	
7-8	1	5	21	903	4	175	88	1,170	
8-9	1	0	14	688	2	182	120	992	
9-10	1	2	8	448	0	171	172	791	
10-11	0	0	3	415	0	188	164	767	
11-12	0	0	7	417	3	143	153	716	
12-13	0	2	5	437	0	129	112	678	
13-14	0	0	6	411	1	132	146	690	
14-15	0	2	9	464	3	155	186	808	
15-16	0	0	8	386	5	164	146	701	
16-17	0	9	9	539	5	180	127	851	
17-18	0	3	18	669	2	182	98	951	
18-19	2	2	13	694	0	113	93	900	
昼間計	5	25	121	6,471	25	1,914	1,605	10,015	

道路種別：6 一般県道 路線番号：3116 白井阿原竜王線
 区間番号：6011 甲斐市西八幡4422-12
 起点・終点：中央市山之神鏡中条橋東詰 ～ 甲斐市竜王信玄橋東詰
 天候：曇り 観測区分：人手観測 12時間観測 休日 昼間
 ピーク比率：ピーク交通量 946 P/12h：11.1

上 り	観測 時間帯	歩行者	自転車	動力付 車二輪	自動車類				自動車類 合計
					乗用車類		貨物車類		
					乗用	バス	小型貨物	普通貨物	
7-8	0	0	1	128	0	19	16	163	
8-9	1	0	4	200	1	25	15	241	
9-10	0	1	2	290	1	28	10	329	
10-11	0	0	5	379	0	28	15	422	
11-12	0	1	1	424	0	36	14	474	
12-13	0	2	3	365	0	28	17	410	
13-14	0	13	5	508	1	31	15	555	
14-15	0	3	14	424	0	35	16	475	
15-16	0	5	6	455	0	24	10	489	
16-17	0	0	5	416	0	35	20	471	
17-18	0	0	8	390	0	31	6	427	
18-19	1	2	12	305	0	23	5	333	
昼間計	2	27	66	4,284	3	343	159	4,789	

下 り	観測 時間帯	歩行者	自転車	動力付 車二輪	自動車類				自動車類 合計
					乗用車類		貨物車類		
					乗用	バス	小型貨物	普通貨物	
7-8	0	0	0	109	0	16	10	135	
8-9	0	0	2	156	1	30	19	206	
9-10	0	0	4	181	0	37	17	235	
10-11	0	0	4	199	0	28	10	237	
11-12	0	0	3	274	0	17	9	300	
12-13	0	2	3	289	0	24	12	325	
13-14	0	2	4	345	0	22	12	379	
14-15	0	2	8	322	0	17	7	346	
15-16	0	5	10	432	0	15	10	457	
16-17	0	3	8	395	0	16	8	419	
17-18	0	0	2	355	0	24	8	387	
18-19	0	2	7	284	0	9	5	298	
昼間計	0	16	55	3,341	1	255	127	3,724	

合 計	観測 時間帯	歩行者	自転車	動力付 車二輪	自動車類				自動車類 合計
					乗用車類		貨物車類		
					乗用	バス	小型貨物	普通貨物	
7-8	0	0	1	237	0	35	26	298	
8-9	1	0	6	356	2	55	34	447	
9-10	0	1	6	471	1	65	27	564	
10-11	0	0	9	578	0	56	25	659	
11-12	0	1	4	698	0	53	23	774	
12-13	0	4	6	654	0	52	29	735	
13-14	0	15	9	853	1	53	27	934	
14-15	0	5	22	746	0	52	23	821	
15-16	0	10	16	887	0	39	20	946	
16-17	0	3	13	811	0	51	28	890	
17-18	0	0	10	745	0	55	14	814	
18-19	1	4	19	589	0	32	10	631	
昼間計	2	43	121	7,625	4	598	286	8,513	

道路種別：6 一般県道 路線番号：3118 南アルプス甲斐線
 区間番号：6012 南アルプス市藤田2120
 起点・終点：南アルプス市浅原浅原橋西詰 ～ 南アルプス市鏡中條302-1
 天候：晴れ 観測区分：人手観測 24時間観測 平日 昼間

観測時間帯	歩行者	自転車	動力付車 二輪車	自動車類				自動車類 合計
				乗用車類		貨物車類		
				乗用	バス	小型貨物	普通貨物	
7-8	3	1	9	344	3	57	25	429
8-9	0	1	2	307	2	61	32	402
9-10	0	1	0	180	2	55	45	282
10-11	0	3	4	147	1	58	32	238
11-12	1	0	3	141	0	69	24	234
12-13	1	3	3	146	1	49	17	213
13-14	0	5	6	148	1	61	37	247
14-15	0	2	5	180	1	63	25	269
15-16	1	3	7	184	2	65	33	284
16-17	1	12	8	223	5	61	31	320
17-18	0	3	13	327	0	83	23	433
18-19	0	5	11	393	0	63	7	463
昼間計	7	39	71	2,720	18	745	331	3,814

観測時間帯	歩行者	自転車	動力付車 二輪車	自動車類				自動車類 合計
				乗用車類		貨物車類		
				乗用	バス	小型貨物	普通貨物	
7-8	3	14	16	340	4	62	38	444
8-9	0	14	18	274	3	39	29	345
9-10	1	2	6	178	0	50	35	263
10-11	0	0	4	166	1	58	29	254
11-12	0	0	4	165	1	72	46	284
12-13	1	3	2	185	1	34	23	243
13-14	0	3	10	151	0	62	35	248
14-15	1	2	10	159	1	66	34	260
15-16	1	3	5	182	0	83	31	296
16-17	0	3	10	214	2	65	40	321
17-18	0	0	7	213	1	65	23	302
18-19	2	2	4	283	1	47	16	347
昼間計	9	46	96	2,510	15	703	379	3,607

観測時間帯	歩行者	自転車	動力付車 二輪車	自動車類				自動車類 合計
				乗用車類		貨物車類		
				乗用	バス	小型貨物	普通貨物	
7-8	6	15	25	684	7	119	63	873
8-9	0	15	20	581	5	100	61	747
9-10	1	3	6	358	2	105	80	545
10-11	0	3	8	313	2	116	61	492
11-12	1	0	7	306	1	141	70	518
12-13	2	6	5	331	2	83	40	456
13-14	0	8	16	299	1	123	72	495
14-15	1	4	15	339	2	129	59	529
15-16	2	6	12	366	2	148	64	580
16-17	1	15	18	437	7	126	71	641
17-18	0	3	20	540	1	148	46	735
18-19	2	7	15	676	1	110	23	810
昼間計	16	85	167	5,230	33	1,448	710	7,421

道路種別：6 一般県道 路線番号：3118 南アルプス甲斐線
 区間番号：6012 南アルプス市藤田2120
 天候：晴れ 観測区分：人手観測 24時間観測 平日 夜間
 ピーク比率：ピーク交通量 873 P/12h：11.8 P/24h：9.1 昼夜率：1.30

観測時間帯	歩行者	自転車	動力付車 二輪車	自動車類				自動車類 合計
				乗用車類		貨物車類		
				乗用	バス	小型貨物	普通貨物	
19-20	0	3	16	250	2	34	7	293
20-21	0	2	15	232	0	20	5	257
21-22	0	5	13	170	1	31	5	207
22-23	0	1	6	120	1	9	2	132
23-24	0	0	0	63	0	6	3	72
0-1	0	0	2	33	0	1	3	37
1-2	0	0	0	22	0	4	1	27
2-3	0	0	1	17	0	0	3	20
3-4	0	0	0	11	1	0	2	14
4-5	0	0	1	12	0	0	7	19
5-6	0	0	1	18	0	8	6	32
6-7	0	1	0	100	0	27	13	140
夜間計	0	12	55	1,048	5	140	57	1,250
日計	7	51	126	3,768	23	885	388	5,064

観測時間帯	歩行者	自転車	動力付車 二輪車	自動車類				自動車類 合計
				乗用車類		貨物車類		
				乗用	バス	小型貨物	普通貨物	
19-20	0	1	4	198	0	32	9	239
20-21	3	1	5	172	1	18	3	194
21-22	1	0	3	127	0	9	2	138
22-23	0	0	4	74	0	7	2	83
23-24	0	0	1	58	0	2	4	64
0-1	0	0	0	26	0	3	4	33
1-2	0	0	0	17	0	0	1	18
2-3	0	0	1	7	0	1	2	10
3-4	0	0	0	12	0	3	4	19
4-5	0	0	0	11	0	5	9	25
5-6	0	0	0	18	1	6	5	30
6-7	0	1	4	67	0	22	15	104
夜間計	4	3	22	787	2	108	60	957
日計	13	49	118	3,297	17	811	439	4,564

観測時間帯	歩行者	自転車	動力付車 二輪車	自動車類				自動車類 合計
				乗用車類		貨物車類		
				乗用	バス	小型貨物	普通貨物	
19-20	0	4	20	448	2	66	16	532
20-21	3	3	20	404	1	38	8	451
21-22	1	5	16	297	1	40	7	345
22-23	0	1	10	194	1	16	4	215
23-24	0	0	1	121	0	8	7	136
0-1	0	0	2	59	0	4	7	70
1-2	0	0	0	39	0	4	2	45
2-3	0	0	2	24	0	1	5	30
3-4	0	0	0	23	1	3	6	33
4-5	0	0	1	23	0	5	16	44
5-6	0	0	1	36	1	14	11	62
6-7	0	2	4	167	0	49	28	244
夜間計	4	15	77	1,835	7	248	117	2,207
日計	20	100	244	7,065	40	1,696	827	9,628

道路種別：6 一般県道 路線番号：3118 南アルプス甲斐線
 区間番号：6012 南アルプス市藤田2120
 起点・終点：南アルプス市浅原浅原橋西詰 ～ 南アルプス市鏡中條302-1
 天候：曇り 観測区分：人手観測 24時間観測 休日 昼間

* ピーク時

観測時間帯	歩行者	自転車	動力付車 二輪	自動車類				自動車類 合計
				乗用車類		貨物車類		
				乗用	バス	小型貨物	普通貨物	
7-8	0	0	0	115	2	21	6	144
8-9	0	2	3	146	0	31	4	181
9-10	0	3	2	136	0	30	7	173
10-11	2	1	4	222	0	29	7	258
11-12	0	3	2	192	0	28	4	224
12-13	0	3	4	201	0	27	7	235
13-14	0	0	4	223	0	18	9	250
14-15	0	0	9	258	0	30	7	295
15-16	0	3	9	252	0	26	6	284
16-17	4	3	6	310	0	38	8	356
17-18	0	10	7	307	1	16	8	332
18-19	0	0	11	270	1	6	7	284
昼間計	6	28	61	2,632	4	300	80	3,016

観測時間帯	歩行者	自転車	動力付車 二輪	自動車類				自動車類 合計
				乗用車類		貨物車類		
				乗用	バス	小型貨物	普通貨物	
7-8	1	1	1	75	1	25	8	109
8-9	2	2	3	176	1	31	6	214
9-10	0	2	7	167	0	32	8	207
10-11	1	7	13	205	1	27	7	240
11-12	0	8	4	177	1	30	3	211
12-13	1	2	7	240	0	15	5	260
13-14	0	11	8	230	1	19	5	255
14-15	0	3	9	243	0	36	4	283
15-16	0	2	4	262	1	27	8	298
16-17	0	0	1	231	0	32	4	267
17-18	1	5	6	246	0	19	1	266
18-19	0	0	6	197	2	13	1	213
昼間計	6	43	69	2,449	8	306	60	2,823

観測時間帯	歩行者	自転車	動力付車 二輪	自動車類				自動車類 合計
				乗用車類		貨物車類		
				乗用	バス	小型貨物	普通貨物	
7-8	1	1	1	190	3	46	14	253
8-9	2	4	6	322	1	62	10	395
9-10	0	5	9	303	0	62	15	380
10-11	3	8	17	427	1	56	14	498
11-12	0	11	6	369	1	58	7	435
12-13	1	5	11	441	0	42	12	495
13-14	0	11	12	453	1	37	14	505
14-15	0	3	18	501	0	66	11	578
15-16	0	5	13	514	1	53	14	582
16-17	4	3	7	541	0	70	12	623
17-18	1	15	13	553	1	35	9	598
18-19	0	0	17	467	3	19	8	497
昼間計	12	71	130	5,081	12	606	140	5,839

道路種別：6 一般県道 路線番号：3118 南アルプス甲斐線
 区間番号：6012 南アルプス市藤田2120
 天候：曇り 観測区分：人手観測 24時間観測 休日 夜間
 ピーク比率：ピーク交通量 623 P/12h：10.7 P/24h：8.4 昼夜率：1.27

観測時間帯	歩行者	自転車	動力付車 二輪	自動車類				自動車類 合計
				乗用車類		貨物車類		
				乗用	バス	小型貨物	普通貨物	
19-20	0	2	5	173	4	13	4	194
20-21	0	0	6	165	0	9	1	175
21-22	0	0	6	144	0	10	0	154
22-23	0	0	7	94	0	5	1	100
23-24	0	0	2	51	0	3	0	54
0-1	0	0	1	37	0	1	1	39
1-2	0	0	0	26	0	2	1	29
2-3	0	0	0	18	0	0	5	23
3-4	0	0	0	25	0	1	0	26
4-5	0	0	1	10	0	4	0	14
5-6	0	0	0	18	1	6	1	26
6-7	0	0	0	46	0	12	2	60
夜間計	0	2	28	807	5	66	16	894
日計	6	30	89	3,439	9	366	96	3,910

観測時間帯	歩行者	自転車	動力付車 二輪	自動車類				自動車類 合計
				乗用車類		貨物車類		
				乗用	バス	小型貨物	普通貨物	
19-20	1	0	1	157	0	11	3	171
20-21	0	0	1	136	1	0	2	139
21-22	0	0	1	107	0	3	3	113
22-23	1	0	5	68	0	1	1	70
23-24	0	0	0	41	0	3	2	46
0-1	0	0	0	19	0	1	0	20
1-2	0	0	0	10	0	0	1	11
2-3	0	0	2	12	0	0	1	13
3-4	0	0	0	11	0	1	0	12
4-5	0	0	0	10	1	2	0	13
5-6	0	1	0	21	3	5	2	31
6-7	0	0	0	38	0	9	2	49
夜間計	2	1	10	630	5	36	17	688
日計	8	44	79	3,079	13	342	77	3,511

観測時間帯	歩行者	自転車	動力付車 二輪	自動車類				自動車類 合計
				乗用車類		貨物車類		
				乗用	バス	小型貨物	普通貨物	
19-20	1	2	6	330	4	24	7	365
20-21	0	0	7	301	1	9	3	314
21-22	0	0	7	251	0	13	3	267
22-23	1	0	12	162	0	6	2	170
23-24	0	0	2	92	0	6	2	100
0-1	0	0	1	56	0	2	1	59
1-2	0	0	0	36	0	2	2	40
2-3	0	0	2	30	0	0	6	36
3-4	0	0	0	36	0	2	0	38
4-5	0	0	1	20	1	6	0	27
5-6	0	1	0	39	4	11	3	57
6-7	0	0	0	84	0	21	4	109
夜間計	2	3	38	1,437	10	102	33	1,582
日計	14	74	168	6,518	22	708	173	7,421

道路種別：6 一般県道 路線番号：3118 南アルプス甲斐線
 区間番号：6013 南アルプス市上今諏訪1070
 起点・終点：南アルプス市鏡中條302-1 ～ 南アルプス市上高砂713
 天候：晴れ 観測区分：人手観測 12時間観測 平日 昼間
 ピーク比率：ピーク交通量 763 P/12h：12.9

* ピーク時

	観測時間帯	歩行者	自転車	動力付車 二輪	自動車類				自動車類 合計	
					乗用車類		貨物車類			
					乗用	バス	小型貨物	普通貨物		
上	7-8	1	5	12	287	4	55	26	372	
	8-9	0	7	3	206	0	38	41	285	
	9-10	0	1	2	104	1	39	51	195	
	10-11	0	0	4	110	1	49	56	216	
	11-12	0	0	4	80	0	43	65	188	
	12-13	0	1	2	110	0	53	31	194	
	り	13-14	0	2	4	106	1	51	45	203
		14-15	0	2	4	112	2	55	47	216
		15-16	1	1	2	111	3	73	46	233
		16-17	1	0	9	137	0	74	47	258
17-18		0	1	9	191	1	76	32	300	
18-19		0	0	5	199	0	51	15	265	
昼間計		3	20	60	1,753	13	657	502	2,925	

	観測時間帯	歩行者	自転車	動力付車 二輪	自動車類				自動車類 合計	
					乗用車類		貨物車類			
					乗用	バス	小型貨物	普通貨物		
下	7-8	0	7	14	251	0	99	41	391	
	8-9	0	3	10	200	4	66	55	325	
	9-10	1	0	1	102	1	57	75	235	
	10-11	0	0	1	77	0	58	63	198	
	11-12	0	5	1	93	0	57	54	204	
	12-13	1	1	4	116	0	44	29	189	
	り	13-14	1	1	1	111	0	62	42	215
		14-15	1	1	3	103	2	62	40	207
		15-16	0	0	3	123	3	65	48	239
		16-17	0	4	1	148	1	54	46	249
17-18		1	4	10	225	4	53	30	312	
18-19		0	1	5	192	1	33	15	241	
昼間計		5	27	54	1,741	16	710	538	3,005	

	観測時間帯	歩行者	自転車	動力付車 二輪	自動車類				自動車類 合計
					乗用車類		貨物車類		
					乗用	バス	小型貨物	普通貨物	
合計	7-8	1	12	26	538	4	154	67	763
	8-9	0	10	13	406	4	104	96	610
	9-10	1	1	3	206	2	96	126	430
	10-11	0	0	5	187	1	107	119	414
	11-12	0	5	5	173	0	100	119	392
	12-13	1	2	6	226	0	97	60	383
	13-14	1	3	5	217	1	113	87	418
	14-15	1	3	7	215	4	117	87	423
	15-16	1	1	5	234	6	138	94	472
	16-17	1	4	10	285	1	128	93	507
	17-18	1	5	19	416	5	129	62	612
	18-19	0	1	10	391	1	84	30	506
	昼間計	8	47	114	3,494	29	1,367	1,040	5,930

道路種別：6 一般県道 路線番号：3118 南アルプス甲斐線
 区間番号：6013 南アルプス市上今諏訪1070
 起点・終点：南アルプス市鏡中條302-1 ～ 南アルプス市上高砂713
 天候：曇り 観測区分：人手観測 12時間観測 休日 昼間
 ピーク比率：ピーク交通量 400 P/12h：10.4

* ピーク時

	観測時間帯	歩行者	自転車	動力付車 二輪	自動車類				自動車類 合計	
					乗用車類		貨物車類			
					乗用	バス	小型貨物	普通貨物		
上	7-8	0	1	0	38	0	8	5	51	
	8-9	0	0	2	86	2	16	3	107	
	9-10	0	1	8	127	1	26	4	158	
	10-11	0	1	4	147	1	24	4	176	
	11-12	0	3	4	186	0	22	4	212	
	12-13	0	1	4	132	0	14	5	151	
	り	13-14	1	3	5	160	0	14	6	180
		14-15	0	3	7	174	0	21	2	197
		15-16	0	3	16	169	0	16	3	188
		16-17	1	0	8	183	1	17	4	205
17-18		1	3	7	168	1	17	2	188	
18-19		0	1	6	147	1	10	1	159	
昼間計		3	20	71	1,717	7	205	43	1,972	

	観測時間帯	歩行者	自転車	動力付車 二輪	自動車類				自動車類 合計	
					乗用車類		貨物車類			
					乗用	バス	小型貨物	普通貨物		
下	7-8	0	2	0	54	0	18	3	75	
	8-9	0	2	1	143	0	26	3	172	
	9-10	1	0	2	96	0	15	7	118	
	10-11	3	0	9	113	1	12	4	130	
	11-12	0	3	9	125	2	12	2	141	
	12-13	0	2	7	150	0	14	4	168	
	り	13-14	0	2	4	126	0	15	5	146
		14-15	0	1	5	150	0	13	2	165
		15-16	1	2	5	188	2	18	4	212
		16-17	1	3	4	168	1	15	5	189
17-18		2	6	4	189	0	13	2	204	
18-19		0	0	5	148	0	9	1	158	
昼間計		8	23	55	1,650	6	180	42	1,878	

	観測時間帯	歩行者	自転車	動力付車 二輪	自動車類				自動車類 合計
					乗用車類		貨物車類		
					乗用	バス	小型貨物	普通貨物	
合計	7-8	0	3	0	92	0	26	8	126
	8-9	0	2	3	229	2	42	6	279
	9-10	1	1	10	223	1	41	11	276
	10-11	3	1	13	260	2	36	8	306
	11-12	0	6	13	311	2	34	6	353
	12-13	0	3	11	282	0	28	9	319
	13-14	1	5	9	286	0	29	11	326
	14-15	0	4	12	324	0	34	4	362
	15-16	1	5	21	357	2	34	7	400
	16-17	2	3	12	351	2	32	9	394
	17-18	3	9	11	357	1	30	4	392
	18-19	0	1	11	295	1	19	2	317
	昼間計	11	43	126	3,367	13	385	85	3,850

道路種別：6 一般県道 路線番号：3118 南アルプス甲斐線
 区間番号：16013 南アルプス市榎原718
 起点・終点：南アルプス市上今諏訪1319 ～ 南アルプス市野牛島1127
 天候：晴れ 観測区分：人手観測 12時間観測 平日 昼間
 ピーク比率：ピーク交通量 433 P/12h：12.3

上	観測時間帯	歩行者	自転車	動力付車 二輪	自動車類				自動車類 合計
					乗用車類		貨物車類		
					乗用	バス	小型貨物	普通貨物	
7-8	10	3	5	197	0	17	5	219	
8-9	3	32	7	145	2	26	6	179	
9-10	0	2	2	72	1	39	9	121	
10-11	0	0	2	72	0	39	19	130	
11-12	0	1	4	71	0	32	8	111	
12-13	1	2	2	88	0	28	8	124	
13-14	0	0	4	60	0	35	9	104	
14-15	1	3	1	66	0	45	14	125	
15-16	17	1	3	63	1	22	8	94	
16-17	21	2	11	108	2	36	13	159	
17-18	7	6	67	140	0	33	6	179	
18-19	2	9	9	138	1	26	2	167	
昼間計	62	61	117	1,220	7	378	107	1,712	

下	観測時間帯	歩行者	自転車	動力付車 二輪	自動車類				自動車類 合計
					乗用車類		貨物車類		
					乗用	バス	小型貨物	普通貨物	
7-8	29	4	7	168	0	38	8	214	
8-9	0	5	11	132	1	40	7	180	
9-10	1	2	2	84	0	34	16	134	
10-11	1	0	5	54	0	48	17	119	
11-12	0	0	2	70	0	33	15	118	
12-13	0	2	4	94	0	29	6	129	
13-14	2	3	3	63	0	43	10	116	
14-15	5	2	1	68	0	38	13	119	
15-16	1	7	81	84	0	36	12	132	
16-17	13	10	3	124	1	39	11	175	
17-18	4	9	7	156	0	32	6	194	
18-19	3	8	2	161	1	22	3	187	
昼間計	59	52	128	1,258	3	432	124	1,817	

合計	観測時間帯	歩行者	自転車	動力付車 二輪	自動車類				自動車類 合計
					乗用車類		貨物車類		
					乗用	バス	小型貨物	普通貨物	
7-8	39	7	12	365	0	55	13	433	
8-9	3	37	18	277	3	66	13	359	
9-10	1	4	4	156	1	73	25	255	
10-11	1	0	7	126	0	87	36	249	
11-12	0	1	6	141	0	65	23	229	
12-13	1	4	6	182	0	57	14	253	
13-14	2	3	7	123	0	78	19	220	
14-15	6	5	2	134	0	83	27	244	
15-16	18	8	84	147	1	58	20	226	
16-17	34	12	14	232	3	75	24	334	
17-18	11	15	74	296	0	65	12	373	
18-19	5	17	11	299	2	48	5	354	
昼間計	121	113	245	2,478	10	810	231	3,529	

道路種別：6 一般県道 路線番号：3201 塩山停車場大菩薩嶺線
 区間番号：6021 甲州市塩山下栗生野1270
 起点・終点：甲州市塩山上於曾1110 ～ 甲州市塩山上萩原4783-1
 天候：晴れ 観測区分：人手観測 12時間観測 平日 昼間
 ピーク比率：ピーク交通量 191 P/12h：11.3

上	観測時間帯	歩行者	自転車	動力付車 二輪	自動車類				自動車類 合計
					乗用車類		貨物車類		
					乗用	バス	小型貨物	普通貨物	
7-8	0	0	10	66	1	28	1	96	
8-9	0	0	8	70	1	26	3	100	
9-10	0	0	3	33	0	26	3	62	
10-11	1	0	6	31	0	32	3	66	
11-12	0	0	3	48	1	18	4	71	
12-13	0	0	4	48	0	21	4	73	
13-14	1	0	5	45	1	51	10	107	
14-15	0	0	0	26	0	23	0	49	
15-16	0	0	3	36	1	25	2	64	
16-17	16	0	5	66	1	39	2	108	
17-18	3	0	4	65	2	42	1	110	
18-19	0	0	1	40	0	11	0	51	
昼間計	21	0	52	574	8	342	33	957	

下	観測時間帯	歩行者	自転車	動力付車 二輪	自動車類				自動車類 合計
					乗用車類		貨物車類		
					乗用	バス	小型貨物	普通貨物	
7-8	6	0	2	31	0	20	3	54	
8-9	7	0	4	41	0	19	4	64	
9-10	1	0	0	28	0	21	4	53	
10-11	0	0	1	23	1	35	1	60	
11-12	0	0	1	25	0	18	4	47	
12-13	0	0	3	38	0	25	3	66	
13-14	0	0	9	40	3	37	3	83	
14-15	0	0	7	21	0	15	2	38	
15-16	1	0	2	26	0	21	3	50	
16-17	0	0	6	45	1	35	2	83	
17-18	1	1	4	47	0	26	0	73	
18-19	1	0	2	47	1	13	0	61	
昼間計	17	1	41	412	6	285	29	732	

合計	観測時間帯	歩行者	自転車	動力付車 二輪	自動車類				自動車類 合計
					乗用車類		貨物車類		
					乗用	バス	小型貨物	普通貨物	
7-8	6	0	12	97	1	48	4	150	
8-9	7	0	12	111	1	45	7	164	
9-10	1	0	3	61	0	47	7	115	
10-11	1	0	7	54	1	67	4	126	
11-12	0	0	4	73	1	36	8	118	
12-13	0	0	7	86	0	46	7	139	
13-14	1	0	14	85	4	88	13	190	
14-15	0	0	7	47	0	38	2	87	
15-16	1	0	5	62	1	46	5	114	
16-17	16	0	11	111	2	74	4	191	
17-18	4	1	8	112	2	68	1	183	
18-19	1	0	3	87	1	24	0	112	
昼間計	38	1	93	986	14	627	62	1,689	

道路種別：6 一般県道 路線番号：3202 山梨市停車場線
 区間番号：6022 山梨市上神内川144
 起点・終点：山梨市上神内川1561 ～ 山梨市一町田中1168
 天候：晴れ 観測区分：人手観測 12時間観測 平日 昼間
 ピーク比率：ピーク交通量 617 P/12h：11.3

上	観測時間帯	歩行者	自転車	動力付車 二輪	自動車類				自動車類 合計
					乗用車類		貨物車類		
					乗用	バス	小型貨物	普通貨物	
7-8	9	30	10	163	4	35	13	215	
8-9	2	8	15	210	1	50	16	277	
9-10	1	8	3	138	3	57	17	215	
10-11	3	6	14	136	2	60	12	210	
11-12	0	9	2	109	0	56	19	184	
12-13	5	13	6	123	1	44	15	183	
13-14	2	7	12	152	0	44	12	208	
14-15	2	3	9	140	0	51	12	203	
15-16	14	12	18	162	2	59	20	243	
16-17	11	20	27	187	2	44	12	245	
17-18	8	20	21	241	0	58	11	310	
18-19	3	27	24	239	1	39	7	286	
昼間計	60	163	161	2,000	16	597	166	2,779	

下	観測時間帯	歩行者	自転車	動力付車 二輪	自動車類				自動車類 合計
					乗用車類		貨物車類		
					乗用	バス	小型貨物	普通貨物	
7-8	0	42	53	243	0	47	7	297	
8-9	4	65	41	229	3	44	7	283	
9-10	2	10	9	115	0	39	14	168	
10-11	6	8	16	113	1	52	14	180	
11-12	2	8	5	111	3	62	15	191	
12-13	4	11	7	131	0	49	11	191	
13-14	2	3	5	107	0	37	22	166	
14-15	1	6	12	106	1	43	18	168	
15-16	5	12	6	125	1	64	12	202	
16-17	9	14	23	212	0	57	7	276	
17-18	7	17	17	238	0	57	12	307	
18-19	17	15	6	207	1	33	3	244	
昼間計	59	211	200	1,937	10	584	142	2,673	

合計	観測時間帯	歩行者	自転車	動力付車 二輪	自動車類				自動車類 合計
					乗用車類		貨物車類		
					乗用	バス	小型貨物	普通貨物	
7-8	9	72	63	406	4	82	20	512	
8-9	6	73	56	439	4	94	23	560	
9-10	3	18	12	253	3	96	31	383	
10-11	9	14	30	249	3	112	26	390	
11-12	2	17	7	220	3	118	34	375	
12-13	9	24	13	254	1	93	26	374	
13-14	4	10	17	259	0	81	34	374	
14-15	3	9	21	246	1	94	30	371	
15-16	19	24	24	287	3	123	32	445	
16-17	20	34	50	399	2	101	19	521	
17-18	15	37	38	479	0	115	23	617	
18-19	20	42	30	446	2	72	10	530	
昼間計	119	374	361	3,937	26	1,181	308	5,452	

道路種別：6 一般県道 路線番号：3205 三日市場南線
 区間番号：6024 甲州市塩山三日市場2877
 起点・終点：甲州市塩山三日市場3244 ～ 山梨市七日市場876
 天候：晴れ 観測区分：人手観測 12時間観測 平日 昼間
 ピーク比率：ピーク交通量 291 P/12h：12.3

上	観測時間帯	歩行者	自転車	動力付車 二輪	自動車類				自動車類 合計
					乗用車類		貨物車類		
					乗用	バス	小型貨物	普通貨物	
7-8	1	7	16	57	0	19	2	78	
8-9	3	13	51	67	1	31	3	102	
9-10	1	1	2	29	0	29	3	61	
10-11	1	2	5	28	0	29	9	66	
11-12	0	0	2	52	0	27	3	82	
12-13	0	0	4	50	0	20	2	72	
13-14	0	2	2	34	0	29	3	66	
14-15	0	2	3	40	0	23	5	68	
15-16	0	0	6	60	1	22	5	88	
16-17	0	0	7	77	1	30	3	111	
17-18	0	5	7	105	0	30	1	136	
18-19	3	1	5	124	0	21	1	146	
昼間計	9	33	110	723	3	310	40	1,076	

下	観測時間帯	歩行者	自転車	動力付車 二輪	自動車類				自動車類 合計
					乗用車類		貨物車類		
					乗用	バス	小型貨物	普通貨物	
7-8	2	3	25	163	0	32	1	196	
8-9	1	4	10	120	0	42	3	165	
9-10	3	2	5	82	0	36	1	119	
10-11	0	1	2	41	0	24	2	67	
11-12	0	0	0	63	0	22	6	91	
12-13	1	0	3	58	0	26	1	85	
13-14	0	0	7	46	0	26	3	75	
14-15	0	0	2	42	0	25	8	75	
15-16	0	1	14	46	0	25	6	77	
16-17	0	4	11	64	1	36	5	106	
17-18	1	1	8	117	0	32	6	155	
18-19	2	6	14	53	0	22	0	75	
昼間計	10	22	101	895	1	348	42	1,286	

合計	観測時間帯	歩行者	自転車	動力付車 二輪	自動車類				自動車類 合計
					乗用車類		貨物車類		
					乗用	バス	小型貨物	普通貨物	
7-8	3	10	41	220	0	51	3	274	
8-9	4	17	61	187	1	73	6	267	
9-10	4	3	7	111	0	65	4	180	
10-11	1	3	7	69	0	53	11	133	
11-12	0	0	2	115	0	49	9	173	
12-13	1	0	7	108	0	46	3	157	
13-14	0	2	9	80	0	55	6	141	
14-15	0	2	5	82	0	48	13	143	
15-16	0	1	20	106	1	47	11	165	
16-17	0	4	18	141	2	66	8	217	
17-18	1	6	15	222	0	62	7	291	
18-19	5	7	19	177	0	43	1	221	
昼間計	19	55	211	1,618	4	658	82	2,362	

道路種別：6 一般県道 路線番号：3207 平沢千野線
 区間番号：6026 甲州市塩山竹森3020
 起点・終点：甲州市塩山平沢737 ～ 甲州市塩山千野293
 天候：晴れ 観測区分：人手観測 12時間観測 平日 昼間
 ピーク比率：ピーク交通量 141 P/12h：12.1

	観測時間帯	歩行者	自転車	動力付車 二輪	自動車類				自動車類 合計
					乗用車類		貨物車類		
					乗用	バス	小型貨物	普通貨物	
上	7-8	0	0	0	29	1	19	1	50
	8-9	0	0	0	20	0	12	5	37
	9-10	0	0	2	12	1	9	4	26
	10-11	0	0	2	28	0	25	4	57
	11-12	0	0	0	28	0	14	1	43
	12-13	0	0	0	26	1	19	3	49
り	13-14	0	0	3	18	0	17	3	38
	14-15	1	0	0	16	0	19	3	38
	15-16	10	0	1	17	1	13	2	33
	16-17	15	1	9	33	1	27	1	62
	17-18	11	0	4	38	0	19	0	57
	18-19	0	0	5	48	1	13	0	62
昼間計	37	1	26	313	6	206	27	552	

	観測時間帯	歩行者	自転車	動力付車 二輪	自動車類				自動車類 合計
					乗用車類		貨物車類		
					乗用	バス	小型貨物	普通貨物	
下	7-8	31	1	3	73	1	17	0	91
	8-9	6	2	8	50	0	24	1	75
	9-10	0	0	3	25	1	8	4	38
	10-11	0	0	2	35	0	18	5	58
	11-12	0	0	0	26	0	25	5	56
	12-13	0	0	0	21	1	13	2	37
り	13-14	1	0	2	20	0	16	4	40
	14-15	0	0	1	20	0	15	4	39
	15-16	1	0	1	10	0	14	0	24
	16-17	0	0	4	29	1	29	1	60
	17-18	0	1	3	38	1	27	0	66
	18-19	0	0	0	15	1	9	0	25
昼間計	39	4	27	362	6	215	26	609	

	観測時間帯	歩行者	自転車	動力付車 二輪	自動車類				自動車類 合計
					乗用車類		貨物車類		
					乗用	バス	小型貨物	普通貨物	
合 計	7-8	31	1	3	102	2	36	1	141
	8-9	6	2	8	70	0	36	6	112
	9-10	0	0	5	37	2	17	8	64
	10-11	0	0	4	63	0	43	9	115
	11-12	0	0	0	54	0	39	6	99
	12-13	0	0	0	47	2	32	5	86
	13-14	1	0	5	38	0	33	7	78
	14-15	1	0	1	36	0	34	7	77
	15-16	11	0	2	27	1	27	2	57
	16-17	15	1	13	62	2	56	2	122
	17-18	11	1	7	76	1	46	0	123
	18-19	0	0	5	63	2	22	0	87
	昼間計	76	5	53	675	12	421	53	1,161

道路種別：6 一般県道 路線番号：3208 下神内川石和温泉停車場線
 区間番号：6027 笛吹市春日居町寺本199
 起点・終点：山梨市下石森698 ～ 笛吹市石和町松本1068
 天候：晴れ 観測区分：人手観測 12時間観測 平日 昼間
 ピーク比率：ピーク交通量 911 P/12h：10.4

	観測時間帯	歩行者	自転車	動力付車 二輪	自動車類				自動車類 合計
					乗用車類		貨物車類		
					乗用	バス	小型貨物	普通貨物	
上	7-8	19	11	12	219	2	48	34	303
	8-9	9	6	11	275	2	57	45	379
	9-10	1	1	7	195	6	58	59	318
	10-11	2	0	5	176	0	86	57	319
	11-12	1	3	10	214	3	80	57	354
	12-13	4	6	6	213	0	54	27	294
り	13-14	0	7	7	275	1	72	52	400
	14-15	0	1	15	225	5	74	42	346
	15-16	1	7	13	285	4	68	53	410
	16-17	0	13	10	317	5	64	37	423
	17-18	2	12	15	389	0	94	16	499
	18-19	1	7	13	442	3	60	20	525
昼間計	40	74	124	3,225	31	815	499	4,570	

	観測時間帯	歩行者	自転車	動力付車 二輪	自動車類				自動車類 合計
					乗用車類		貨物車類		
					乗用	バス	小型貨物	普通貨物	
下	7-8	1	2	14	375	3	48	17	443
	8-9	3	3	7	340	7	57	33	437
	9-10	0	1	10	226	3	61	32	322
	10-11	0	3	7	206	0	84	44	334
	11-12	0	4	12	190	2	68	19	279
	12-13	1	6	7	183	1	55	26	265
り	13-14	0	4	5	197	2	78	31	308
	14-15	0	2	6	220	2	61	39	322
	15-16	6	2	10	270	3	66	32	371
	16-17	6	8	6	254	4	67	33	358
	17-18	1	15	9	332	0	66	14	412
	18-19	1	5	9	299	2	53	16	370
昼間計	19	55	102	3,092	29	764	336	4,221	

	観測時間帯	歩行者	自転車	動力付車 二輪	自動車類				自動車類 合計
					乗用車類		貨物車類		
					乗用	バス	小型貨物	普通貨物	
合 計	7-8	20	13	26	594	5	96	51	746
	8-9	12	9	18	615	9	114	78	816
	9-10	1	2	17	421	9	119	91	640
	10-11	2	3	12	382	0	170	101	653
	11-12	1	7	22	404	5	148	76	633
	12-13	5	12	13	396	1	109	53	559
	13-14	0	11	12	472	3	150	83	708
	14-15	0	3	21	445	7	135	81	668
	15-16	7	9	23	555	7	134	85	781
	16-17	6	21	16	571	9	131	70	781
	17-18	3	27	24	721	0	160	30	911
	18-19	2	12	22	741	5	113	36	895
	昼間計	59	129	226	6,317	60	1,579	835	8,791

道路種別：6 一般県道 路線番号：3211 山梨笛吹線
 区間番号：6029 笛吹市一宮町金田1331
 起点・終点：笛吹市一宮町田中87 ～ 笛吹市御坂町金川原1359
 天候：晴れ 観測区分：人手観測 12時間観測 平日 昼間
 ピーク比率：ピーク交通量 522 P/12h：10.2

	観測時間帯	歩行者	自転車	動力付車 二輪	自動車類				自動車類 合計	
					乗用車類		貨物車類			
					乗用	バス	小型貨物	普通貨物		
上	7-8	1	17	23	124	1	30	14	169	
	8-9	0	20	31	135	1	35	16	187	
	9-10	0	1	13	74	3	47	15	139	
	10-11	0	2	7	95	4	61	14	174	
	11-12	0	0	4	112	2	64	23	201	
	12-13	0	0	4	148	1	40	10	199	
	り	13-14	0	1	0	143	1	47	8	199
		14-15	2	0	11	124	0	54	9	187
		15-16	0	1	5	158	0	55	25	238
		16-17	0	5	4	181	1	57	18	257
		17-18	0	6	18	212	2	55	10	279
		18-19	0	4	10	244	0	38	7	289
昼間計	3	57	130	1,750	16	583	169	2,518		

	観測時間帯	歩行者	自転車	動力付車 二輪	自動車類				自動車類 合計	
					乗用車類		貨物車類			
					乗用	バス	小型貨物	普通貨物		
下	7-8	0	2	5	212	0	36	8	256	
	8-9	0	7	9	221	1	51	18	291	
	9-10	0	0	3	131	3	43	13	190	
	10-11	0	2	5	144	1	53	15	213	
	11-12	1	0	6	142	2	46	17	207	
	12-13	0	1	5	131	1	45	8	185	
	り	13-14	0	0	4	114	0	51	12	177
		14-15	1	1	10	117	3	49	14	183
		15-16	2	7	16	145	1	48	17	211
		16-17	0	3	35	175	2	53	15	245
		17-18	2	2	7	194	0	44	5	243
		18-19	0	3	6	156	1	29	9	195
昼間計	6	28	111	1,882	15	548	151	2,596		

	観測時間帯	歩行者	自転車	動力付車 二輪	自動車類				自動車類 合計
					乗用車類		貨物車類		
					乗用	バス	小型貨物	普通貨物	
合 計	7-8	1	19	28	336	1	66	22	425
	8-9	0	27	40	356	2	86	34	478
	9-10	0	1	16	205	6	90	28	329
	10-11	0	4	12	239	5	114	29	387
	11-12	1	0	10	254	4	110	40	408
	12-13	0	1	9	279	2	85	18	384
	13-14	0	1	4	257	1	98	20	376
	14-15	3	1	21	241	3	103	23	370
	15-16	2	8	21	303	1	103	42	449
	16-17	0	8	39	356	3	110	33	502
	17-18	2	8	25	406	2	99	15	522
	18-19	0	7	16	400	1	67	16	484
昼間計	9	85	241	3,632	31	1,131	320	5,114	

道路種別：6 一般県道 路線番号：3216 万力小屋敷線
 区間番号：6030 甲州市塩山上於曾853-1
 起点・終点：山梨市小原西742 ～ 甲州市塩山上於曾1026
 天候：晴れ 観測区分：人手観測 12時間観測 平日 昼間
 ピーク比率：ピーク交通量 579 P/12h：10.9

	観測時間帯	歩行者	自転車	動力付車 二輪	自動車類				自動車類 合計	
					乗用車類		貨物車類			
					乗用	バス	小型貨物	普通貨物		
上	7-8	0	3	6	171	1	54	6	232	
	8-9	1	1	10	148	0	37	12	197	
	9-10	4	2	7	147	2	44	17	210	
	10-11	3	4	13	143	0	60	17	220	
	11-12	7	4	11	115	0	58	15	188	
	12-13	2	1	6	151	2	34	12	199	
	り	13-14	5	3	13	137	0	51	14	202
		14-15	3	2	5	119	0	59	12	190
		15-16	50	7	12	133	2	51	19	205
		16-17	21	4	21	168	1	56	15	240
		17-18	9	11	10	224	1	52	8	285
		18-19	9	6	15	175	0	24	3	202
昼間計	114	48	129	1,831	9	580	150	2,570		

	観測時間帯	歩行者	自転車	動力付車 二輪	自動車類				自動車類 合計	
					乗用車類		貨物車類			
					乗用	バス	小型貨物	普通貨物		
下	7-8	29	10	15	168	3	42	11	224	
	8-9	38	3	35	203	1	53	18	275	
	9-10	6	2	13	119	1	58	18	196	
	10-11	3	3	9	122	0	62	16	200	
	11-12	8	1	11	142	0	58	18	218	
	12-13	1	2	10	134	1	39	15	189	
	り	13-14	0	3	13	120	1	60	11	192
		14-15	3	3	8	132	0	64	13	209
		15-16	2	6	9	149	2	62	16	229
		16-17	3	9	15	166	0	60	17	243
		17-18	11	5	11	218	1	66	9	294
		18-19	6	2	9	211	1	55	7	274
昼間計	110	49	158	1,884	11	679	169	2,743		

	観測時間帯	歩行者	自転車	動力付車 二輪	自動車類				自動車類 合計
					乗用車類		貨物車類		
					乗用	バス	小型貨物	普通貨物	
合 計	7-8	29	13	21	339	4	96	17	456
	8-9	39	4	45	351	1	90	30	472
	9-10	10	4	20	266	3	102	35	406
	10-11	6	7	22	265	0	122	33	420
	11-12	15	5	22	257	0	116	33	406
	12-13	3	3	16	285	3	73	27	388
	13-14	5	6	26	257	1	111	25	394
	14-15	6	5	13	251	0	123	25	399
	15-16	52	13	21	282	4	113	35	434
	16-17	24	13	36	334	1	116	32	483
	17-18	20	16	21	442	2	118	17	579
	18-19	15	8	24	386	1	79	10	476
昼間計	224	97	287	3,715	20	1,259	319	5,313	

道路種別：6 一般県道 路線番号：3218 大菩薩初鹿野線
 区間番号：6031 甲州市大和町初鹿野1953
 起点・終点：甲州市塩山上萩原4783-1 ～ 甲州市大和町初鹿野1847
 天候：晴れ 観測区分：人手観測 12時間観測 平日 昼間
 ピーク比率：ピーク交通量 134 P/12h：11.2

	観測時間帯	歩行者	自転車	動力付車 二輪車	自動車類				自動車類 合計
					乗用車類		貨物車類		
					乗用	バス	小型貨物	普通貨物	
上	7-8	9	0	0	35	0	43	16	94
	8-9	3	0	0	19	0	11	16	46
	9-10	5	0	0	29	1	23	11	64
	10-11	0	0	3	32	0	14	10	56
	11-12	0	0	1	17	0	14	13	44
	12-13	1	0	2	26	1	7	13	47
	13-14	0	0	2	15	1	13	9	38
	14-15	0	0	1	22	2	3	12	39
	15-16	3	0	1	16	1	12	11	40
	16-17	2	0	2	20	1	14	4	39
17-18	0	0	1	23	0	9	8	40	
18-19	0	0	2	15	1	7	1	24	
昼間計	23	0	15	269	8	170	124	571	

	観測時間帯	歩行者	自転車	動力付車 二輪車	自動車類				自動車類 合計
					乗用車類		貨物車類		
					乗用	バス	小型貨物	普通貨物	
下	7-8	1	0	0	16	1	14	9	40
	8-9	1	0	1	25	0	10	9	44
	9-10	0	0	3	11	1	9	14	35
	10-11	0	1	0	20	1	11	7	39
	11-12	0	0	1	23	0	23	12	58
	12-13	0	0	1	22	0	9	12	43
	13-14	3	0	3	36	2	10	7	55
	14-15	1	0	2	33	0	12	13	58
	15-16	3	0	2	31	2	14	15	62
	16-17	2	0	0	39	0	16	16	71
17-18	2	0	0	30	2	38	5	75	
18-19	1	0	0	24	0	14	6	44	
昼間計	14	1	13	310	9	180	125	624	

	観測時間帯	歩行者	自転車	動力付車 二輪車	自動車類				自動車類 合計
					乗用車類		貨物車類		
					乗用	バス	小型貨物	普通貨物	
合計	7-8	10	0	0	51	1	57	25	134
	8-9	4	0	1	44	0	21	25	90
	9-10	5	0	3	40	2	32	25	99
	10-11	0	1	3	52	1	25	17	95
	11-12	0	0	2	40	0	37	25	102
	12-13	1	0	3	48	1	16	25	90
	13-14	3	0	5	51	3	23	16	93
	14-15	1	0	3	55	2	15	25	97
	15-16	6	0	3	47	3	26	26	102
	16-17	4	0	2	59	1	30	20	110
17-18	2	0	1	53	2	47	13	115	
18-19	1	0	2	39	1	21	7	68	
昼間計	37	1	28	579	17	350	249	1,195	

道路種別：6 一般県道 路線番号：3218 大菩薩初鹿野線
 区間番号：6031 甲州市大和町初鹿野1953
 起点・終点：甲州市塩山上萩原4783-1 ～ 甲州市大和町初鹿野1847
 天候：曇り 観測区分：人手観測 12時間観測 休日 昼間
 ピーク比率：ピーク交通量 127 P/12h：11.2

	観測時間帯	歩行者	自転車	動力付車 二輪車	自動車類				自動車類 合計
					乗用車類		貨物車類		
					乗用	バス	小型貨物	普通貨物	
上	7-8	1	0	0	27	1	19	1	48
	8-9	0	0	0	33	1	6	1	41
	9-10	1	0	1	60	1	22	2	85
	10-11	4	0	0	67	0	10	0	77
	11-12	0	0	1	42	1	11	1	55
	12-13	1	1	0	37	1	4	0	42
	13-14	1	0	0	41	1	7	0	49
	14-15	0	0	0	26	1	8	1	36
	15-16	1	0	0	26	2	5	1	34
	16-17	2	0	1	24	2	7	0	33
17-18	0	0	0	17	1	4	1	23	
18-19	0	0	0	12	1	2	0	15	
昼間計	11	1	3	412	13	105	8	538	

	観測時間帯	歩行者	自転車	動力付車 二輪車	自動車類				自動車類 合計
					乗用車類		貨物車類		
					乗用	バス	小型貨物	普通貨物	
下	7-8	0	0	0	23	1	5	0	29
	8-9	0	0	0	15	1	3	0	19
	9-10	0	0	0	36	0	6	0	42
	10-11	0	0	0	36	1	9	1	47
	11-12	0	0	1	30	2	9	1	42
	12-13	3	0	1	31	0	7	1	39
	13-14	0	0	0	54	2	19	0	75
	14-15	14	0	0	48	1	13	1	63
	15-16	1	0	0	72	2	12	2	88
	16-17	2	0	0	50	1	15	1	67
17-18	1	0	0	43	1	16	2	62	
18-19	0	0	0	23	1	4	0	28	
昼間計	21	0	2	461	13	118	9	601	

	観測時間帯	歩行者	自転車	動力付車 二輪車	自動車類				自動車類 合計
					乗用車類		貨物車類		
					乗用	バス	小型貨物	普通貨物	
合計	7-8	1	0	0	50	2	24	1	77
	8-9	0	0	0	48	2	9	1	60
	9-10	1	0	1	96	1	28	2	127
	10-11	4	0	0	103	1	19	1	124
	11-12	0	0	2	72	3	20	2	97
	12-13	4	1	1	68	1	11	1	81
	13-14	1	0	0	95	3	26	0	124
	14-15	14	0	0	74	2	21	2	99
	15-16	2	0	0	98	4	17	3	122
	16-17	4	0	1	74	3	22	1	100
17-18	1	0	0	60	2	20	3	85	
18-19	0	0	0	35	2	6	0	43	
昼間計	32	1	5	873	26	223	17	1,139	

道路種別：6 一般県道 路線番号：3301 白井河原八田線
 区間番号：6041 笛吹市石和町小石和18
 起点・終点：笛吹市石和町河内99 ～ 笛吹市石和町市部1173
 天候：晴れ 観測区分：人手観測 12時間観測 平日 昼間
 ピーク比率：ピーク交通量 543 P/12h：11.8

	観測時間帯	歩行者	自転車	動力付車 二輪	自動車類				自動車類 合計
					乗用車類		貨物車類		
					乗用	バス	小型貨物	普通貨物	
上	7-8	0	0	5	213	0	37	19	269
	8-9	2	2	10	149	1	30	12	192
	9-10	0	0	4	91	0	35	17	143
	10-11	0	0	5	114	0	53	7	174
	11-12	0	1	4	116	0	30	21	167
	12-13	0	1	6	123	0	39	11	173
	13-14	0	2	3	135	0	41	15	191
	14-15	0	1	8	135	0	47	21	203
	15-16	0	0	6	155	1	49	18	223
	16-17	0	3	8	166	0	43	17	226
	17-18	0	2	11	288	1	41	12	342
	18-19	1	1	14	224	0	38	15	277
昼間計	3	13	84	1,909	3	483	185	2,580	

	観測時間帯	歩行者	自転車	動力付車 二輪	自動車類				自動車類 合計
					乗用車類		貨物車類		
					乗用	バス	小型貨物	普通貨物	
下	7-8	0	1	3	141	0	27	6	174
	8-9	2	2	8	155	1	36	20	212
	9-10	0	1	0	107	1	42	13	163
	10-11	0	1	5	131	0	31	15	177
	11-12	0	0	3	72	0	42	11	125
	12-13	0	0	4	75	0	34	7	116
	13-14	0	0	1	115	0	27	16	158
	14-15	0	1	2	88	2	34	20	144
	15-16	0	2	5	125	1	35	13	174
	16-17	1	2	4	152	0	49	13	214
	17-18	0	2	7	159	0	34	8	201
	18-19	0	0	5	154	1	22	5	182
昼間計	3	12	47	1,474	6	413	147	2,040	

	観測時間帯	歩行者	自転車	動力付車 二輪	自動車類				自動車類 合計
					乗用車類		貨物車類		
					乗用	バス	小型貨物	普通貨物	
合計	7-8	0	1	8	354	0	64	25	443
	8-9	4	4	18	304	2	66	32	404
	9-10	0	1	4	198	1	77	30	306
	10-11	0	1	10	245	0	84	22	351
	11-12	0	1	7	188	0	72	32	292
	12-13	0	1	10	198	0	73	18	289
	13-14	0	2	4	250	0	68	31	349
	14-15	0	2	10	223	2	81	41	347
	15-16	0	2	11	280	2	84	31	397
	16-17	1	5	12	318	0	92	30	440
	17-18	0	4	18	447	1	75	20	543
	18-19	1	1	19	378	1	60	20	459
昼間計	6	25	131	3,383	9	896	332	4,620	

道路種別：6 一般県道 路線番号：3303 市之蔵山梨線
 区間番号：6042 笛吹市一宮町塩田696-1
 起点・終点：笛吹市一宮町市之蔵958 ～ 山梨市北190-1
 天候：晴れ 観測区分：人手観測 12時間観測 平日 昼間
 ピーク比率：ピーク交通量 240 P/12h：11.4

	観測時間帯	歩行者	自転車	動力付車 二輪	自動車類				自動車類 合計
					乗用車類		貨物車類		
					乗用	バス	小型貨物	普通貨物	
上	7-8	1	0	3	61	0	34	4	99
	8-9	0	1	3	70	0	19	3	92
	9-10	0	0	1	55	2	25	2	84
	10-11	0	0	4	39	0	38	3	80
	11-12	0	0	0	42	0	30	4	76
	12-13	0	0	3	53	1	15	5	74
	13-14	2	0	2	47	0	27	7	81
	14-15	2	0	2	42	1	31	1	75
	15-16	0	2	4	41	0	38	1	80
	16-17	0	3	4	58	2	38	4	102
	17-18	5	9	2	96	0	40	3	139
	18-19	0	2	1	71	0	21	3	95
昼間計	10	17	29	675	6	356	40	1,077	

	観測時間帯	歩行者	自転車	動力付車 二輪	自動車類				自動車類 合計
					乗用車類		貨物車類		
					乗用	バス	小型貨物	普通貨物	
下	7-8	0	11	8	84	0	23	2	109
	8-9	0	30	11	53	1	25	4	83
	9-10	0	0	0	37	0	24	5	66
	10-11	0	0	1	48	0	20	3	71
	11-12	0	0	0	58	1	29	2	90
	12-13	0	0	1	48	0	17	5	70
	13-14	3	0	1	37	1	33	5	76
	14-15	5	0	4	42	0	28	4	74
	15-16	1	0	2	46	3	35	2	86
	16-17	3	0	1	60	1	38	3	102
	17-18	0	1	5	61	2	32	6	101
	18-19	0	1	0	71	0	20	4	95
昼間計	12	43	34	645	9	324	45	1,023	

	観測時間帯	歩行者	自転車	動力付車 二輪	自動車類				自動車類 合計
					乗用車類		貨物車類		
					乗用	バス	小型貨物	普通貨物	
合計	7-8	1	11	11	145	0	57	6	208
	8-9	0	31	14	123	1	44	7	175
	9-10	0	0	1	92	2	49	7	150
	10-11	0	0	5	87	0	58	6	151
	11-12	0	0	0	100	1	59	6	166
	12-13	0	0	4	101	1	32	10	144
	13-14	5	0	3	84	1	60	12	157
	14-15	7	0	6	84	1	59	5	149
	15-16	1	2	6	87	3	73	3	166
	16-17	3	3	5	118	3	76	7	204
	17-18	5	10	7	157	2	72	9	240
	18-19	0	3	1	142	0	41	7	190
昼間計	22	60	63	1,320	15	680	85	2,100	

道路種別：6 一般県道 路線番号：3305 竹居御坂線
 区間番号：6044 笛吹市御坂町大野寺645
 起点・終点：笛吹市八代町竹居1928 ～ 笛吹市御坂町栗合184
 天候：晴れ 観測区分：人手観測 12時間観測 平日 昼間
 ピーク比率：ピーク交通量 173 P/12h：11.3

	観測時間帯	歩行者	自転車	動力付車 二輪	自動車類				自動車類 合計	
					乗用車類		貨物車類			
					乗用	バス	小型貨物	普通貨物		
上	7-8	9	0	1	25	1	16	3	45	
	8-9	0	0	2	35	1	14	3	53	
	9-10	1	0	1	31	1	20	7	59	
	10-11	0	0	6	22	0	22	3	47	
	11-12	3	1	3	22	0	21	0	43	
	12-13	0	0	0	38	0	15	4	57	
	り	13-14	1	2	5	31	0	24	2	57
		14-15	1	0	11	22	1	27	5	55
		15-16	1	4	4	29	1	44	2	76
		16-17	10	3	8	47	2	27	5	81
		17-18	9	10	7	51	1	32	2	86
		18-19	1	1	7	61	1	24	1	87
昼間計		36	21	55	414	9	286	37	746	

	観測時間帯	歩行者	自転車	動力付車 二輪	自動車類				自動車類 合計	
					乗用車類		貨物車類			
					乗用	バス	小型貨物	普通貨物		
下	7-8	2	15	5	42	1	14	1	58	
	8-9	3	10	22	70	1	26	4	101	
	9-10	3	1	3	32	1	16	4	53	
	10-11	0	0	6	34	0	36	4	74	
	11-12	1	1	5	22	0	19	4	45	
	12-13	1	0	1	25	0	11	1	37	
	り	13-14	1	0	6	33	1	37	3	74
		14-15	1	0	2	23	0	22	2	47
		15-16	8	0	2	27	1	38	4	70
		16-17	2	0	1	45	0	43	4	92
		17-18	7	1	5	47	1	34	3	85
		18-19	0	4	0	34	0	15	0	49
昼間計		29	32	58	434	6	311	34	785	

	観測時間帯	歩行者	自転車	動力付車 二輪	自動車類				自動車類 合計
					乗用車類		貨物車類		
					乗用	バス	小型貨物	普通貨物	
合 計	7-8	11	15	6	67	2	30	4	103
	8-9	3	10	24	105	2	40	7	154
	9-10	4	1	4	63	2	36	11	112
	10-11	0	0	12	56	0	58	7	121
	11-12	4	2	8	44	0	40	4	88
	12-13	1	0	1	63	0	26	5	94
	13-14	2	2	11	64	1	61	5	131
	14-15	2	0	13	45	1	49	7	102
	15-16	9	4	6	56	2	82	6	146
	16-17	12	3	9	92	2	70	9	173
	17-18	16	11	12	98	2	66	5	171
	18-19	1	5	7	95	1	39	1	136
昼間計	65	53	113	848	15	597	71	1,531	

道路種別：6 一般県道 路線番号：3311 栗合成田線
 区間番号：6047 笛吹市御坂町栗合112-3
 起点・終点：笛吹市御坂町栗合183 ～ 笛吹市石和町下平井40
 天候：晴れ 観測区分：人手観測 12時間観測 平日 昼間
 ピーク比率：ピーク交通量 759 P/12h：10.7

	観測時間帯	歩行者	自転車	動力付車 二輪	自動車類				自動車類 合計	
					乗用車類		貨物車類			
					乗用	バス	小型貨物	普通貨物		
上	7-8	4	4	3	126	3	43	22	194	
	8-9	6	2	6	150	8	56	24	238	
	9-10	3	0	6	150	4	65	26	245	
	10-11	4	0	9	152	4	77	20	253	
	11-12	2	0	11	197	4	93	26	320	
	12-13	2	0	4	127	1	72	15	215	
	り	13-14	4	2	14	190	4	93	16	303
		14-15	3	3	23	163	4	86	18	271
		15-16	3	2	10	186	5	94	12	297
		16-17	12	3	21	257	5	95	10	367
		17-18	3	0	20	288	5	86	8	387
		18-19	1	3	8	272	5	61	3	341
昼間計		47	19	135	2,258	52	921	200	3,431	

	観測時間帯	歩行者	自転車	動力付車 二輪	自動車類				自動車類 合計	
					乗用車類		貨物車類			
					乗用	バス	小型貨物	普通貨物		
下	7-8	2	7	15	240	4	60	11	315	
	8-9	2	15	43	250	5	74	18	347	
	9-10	5	0	9	186	5	64	20	275	
	10-11	5	0	10	171	5	78	17	271	
	11-12	1	0	5	144	4	70	20	238	
	12-13	1	0	5	195	2	70	13	280	
	り	13-14	2	0	16	185	2	104	22	313
		14-15	1	0	10	201	3	84	22	310
		15-16	2	1	9	154	5	97	29	285
		16-17	2	4	9	241	5	118	23	387
		17-18	4	4	14	265	2	91	14	372
		18-19	1	4	4	231	4	55	4	294
昼間計		28	35	149	2,463	46	965	213	3,687	

	観測時間帯	歩行者	自転車	動力付車 二輪	自動車類				自動車類 合計
					乗用車類		貨物車類		
					乗用	バス	小型貨物	普通貨物	
合 計	7-8	6	11	18	366	7	103	33	509
	8-9	8	17	49	400	13	130	42	585
	9-10	8	0	15	336	9	129	46	520
	10-11	9	0	19	323	9	155	37	524
	11-12	3	0	16	341	8	163	46	558
	12-13	3	0	9	322	3	142	28	495
	13-14	6	2	30	375	6	197	38	616
	14-15	4	3	33	364	7	170	40	581
	15-16	5	3	19	340	10	191	41	582
	16-17	14	7	30	498	10	213	33	754
	17-18	7	4	34	553	7	177	22	759
	18-19	2	7	12	503	9	116	7	635
昼間計	75	54	284	4,721	98	1,886	413	7,118	

道路種別：6 一般県道 路線番号：3312 一宮山梨線
 区間番号：6048 笛吹市一宮町坪井1659
 起点・終点：笛吹市一宮町坪井1990-1 ～ 笛吹市石和町川中島1653
 天候：晴れ 観測区分：人手観測 12時間観測 平日 昼間
 ピーク比率：ピーク交通量 315 P/12h：10.5

	観測時間帯	歩行者	自転車	動力付車 二輪	自動車類				自動車類 合計
					乗用車類		貨物車類		
					乗用	バス	小型貨物	普通貨物	
上	7-8	0	3	2	169	4	28	10	211
	8-9	1	1	5	155	7	23	18	203
	9-10	1	0	0	63	1	32	10	106
	10-11	0	0	2	65	1	30	20	116
	11-12	0	0	2	58	1	44	11	114
	12-13	1	0	6	72	1	20	6	99
	13-14	1	0	0	58	1	30	15	104
	14-15	0	0	2	78	4	29	15	126
	15-16	1	1	2	74	4	20	17	115
	16-17	0	2	2	77	4	29	12	122
	17-18	1	0	2	96	0	22	8	126
	18-19	0	1	2	71	0	20	5	96
昼間計	6	8	27	1,036	28	327	147	1,538	

	観測時間帯	歩行者	自転車	動力付車 二輪	自動車類				自動車類 合計
					乗用車類		貨物車類		
					乗用	バス	小型貨物	普通貨物	
下	7-8	0	1	1	58	2	19	15	94
	8-9	1	0	3	75	0	22	15	112
	9-10	0	0	0	58	2	15	24	99
	10-11	0	0	1	52	7	31	14	104
	11-12	0	0	1	71	3	38	24	136
	12-13	1	0	2	71	3	14	18	106
	13-14	1	1	0	76	0	26	17	119
	14-15	0	0	4	74	5	25	21	125
	15-16	0	1	7	54	3	24	14	95
	16-17	2	3	6	103	6	33	14	156
	17-18	0	3	2	139	5	31	11	186
	18-19	0	1	3	95	2	19	2	118
昼間計	5	10	30	926	38	297	189	1,450	

	観測時間帯	歩行者	自転車	動力付車 二輪	自動車類				自動車類 合計
					乗用車類		貨物車類		
					乗用	バス	小型貨物	普通貨物	
合計	7-8	0	4	3	227	6	47	25	305
	8-9	2	1	8	230	7	45	33	315
	9-10	1	0	0	121	3	47	34	205
	10-11	0	0	3	117	8	61	34	220
	11-12	0	0	3	129	4	82	35	250
	12-13	2	0	8	143	4	34	24	205
	13-14	2	1	0	134	1	56	32	223
	14-15	0	0	6	152	9	54	36	251
	15-16	1	2	9	128	7	44	31	210
	16-17	2	5	8	180	10	62	26	278
	17-18	1	3	4	235	5	53	19	312
	18-19	0	2	5	166	2	39	7	214
昼間計	11	18	57	1,962	66	624	336	2,988	

道路種別：6 一般県道 路線番号：3312 一宮山梨線
 区間番号：6048 笛吹市一宮町坪井1659
 起点・終点：笛吹市一宮町坪井1990-1 ～ 笛吹市石和町川中島1653
 天候：曇り 観測区分：人手観測 12時間観測 休日 昼間
 ピーク比率：ピーク交通量 260 P/12h：10.5

	観測時間帯	歩行者	自転車	動力付車 二輪	自動車類				自動車類 合計
					乗用車類		貨物車類		
					乗用	バス	小型貨物	普通貨物	
上	7-8	0	0	1	58	1	11	2	72
	8-9	0	0	3	85	10	8	1	104
	9-10	0	1	0	93	6	18	0	117
	10-11	0	1	1	132	3	6	3	144
	11-12	1	0	1	87	2	14	2	105
	12-13	0	0	4	92	1	4	3	100
	13-14	0	0	1	78	2	20	3	103
	14-15	0	0	0	94	2	15	1	112
	15-16	1	0	0	93	4	13	5	115
	16-17	0	0	7	100	4	12	6	122
	17-18	0	0	2	98	3	9	0	110
	18-19	0	0	0	64	0	13	4	81
昼間計	2	2	20	1,074	38	143	30	1,285	

	観測時間帯	歩行者	自転車	動力付車 二輪	自動車類				自動車類 合計
					乗用車類		貨物車類		
					乗用	バス	小型貨物	普通貨物	
下	7-8	0	0	0	33	1	9	1	44
	8-9	0	0	1	59	1	16	2	78
	9-10	0	0	1	58	3	10	1	72
	10-11	0	0	0	70	1	10	1	82
	11-12	0	0	1	87	4	10	3	104
	12-13	0	0	4	82	2	16	1	101
	13-14	0	0	1	86	1	6	9	102
	14-15	0	0	4	115	5	10	5	135
	15-16	0	0	0	98	6	11	1	116
	16-17	2	0	6	124	4	6	4	138
	17-18	1	1	0	108	4	11	4	127
	18-19	0	0	1	80	0	10	3	93
昼間計	3	0	20	1,000	32	125	35	1,192	

	観測時間帯	歩行者	自転車	動力付車 二輪	自動車類				自動車類 合計
					乗用車類		貨物車類		
					乗用	バス	小型貨物	普通貨物	
合計	7-8	0	0	1	91	2	20	3	116
	8-9	0	0	4	144	11	24	3	182
	9-10	0	1	1	151	9	28	1	189
	10-11	0	1	1	202	4	16	4	226
	11-12	1	0	2	174	6	24	5	209
	12-13	0	0	8	174	3	20	4	201
	13-14	0	0	2	164	3	26	12	205
	14-15	0	0	4	209	7	25	6	247
	15-16	1	0	0	191	10	24	6	231
	16-17	2	0	13	224	8	18	10	260
	17-18	1	0	3	206	7	20	4	237
	18-19	0	0	1	144	0	23	7	174
昼間計	5	2	40	2,074	70	268	65	2,477	

道路種別：6 一般県道 路線番号：3313 藤袋石和線
 区間番号：6049 笛吹市石和町四日市場800
 起点・終点：笛吹市八代町南879 ～ 笛吹市石和町市部310
 天候：晴れ 観測区分：人手観測 12時間観測 平日 昼間
 ピーク比率：ピーク交通量 798 P/12h：13.9

上	観測時間帯	歩行者	自転車	動力付車 二輪	自動車類				自動車類 合計
					乗用車類		貨物車類		
					乗用	バス	小型貨物	普通貨物	
7-8	0	5	7	291	2	45	13	351	
8-9	0	5	8	330	3	41	14	388	
9-10	1	1	4	82	2	38	14	136	
10-11	0	1	9	91	1	62	20	174	
11-12	0	3	7	96	1	48	15	160	
12-13	0	1	5	137	0	57	13	207	
13-14	0	1	7	115	1	52	13	181	
14-15	2	17	15	98	0	50	18	166	
15-16	3	9	9	104	3	68	16	191	
16-17	3	12	16	164	2	68	17	251	
17-18	2	6	20	272	2	70	14	358	
18-19	0	22	15	248	0	49	10	307	
昼間計	11	83	122	2,028	17	648	177	2,870	

下	観測時間帯	歩行者	自転車	動力付車 二輪	自動車類				自動車類 合計
					乗用車類		貨物車類		
					乗用	バス	小型貨物	普通貨物	
7-8	9	20	19	237	2	63	20	322	
8-9	1	65	37	333	3	52	22	410	
9-10	2	5	3	122	3	52	26	203	
10-11	0	4	8	113	0	52	15	180	
11-12	1	4	5	93	0	65	14	172	
12-13	0	1	8	128	1	39	13	181	
13-14	3	3	11	126	1	55	15	197	
14-15	0	4	10	105	2	59	7	173	
15-16	1	3	8	111	2	62	19	194	
16-17	3	2	8	161	4	69	13	247	
17-18	0	11	11	218	1	61	7	287	
18-19	1	6	10	274	1	41	6	322	
昼間計	21	128	138	2,021	20	670	177	2,888	

合計	観測時間帯	歩行者	自転車	動力付車 二輪	自動車類				自動車類 合計
					乗用車類		貨物車類		
					乗用	バス	小型貨物	普通貨物	
7-8	9	25	26	528	4	108	33	673	
8-9	1	70	45	663	6	93	36	798	
9-10	3	6	7	204	5	90	40	339	
10-11	0	5	17	204	1	114	35	354	
11-12	1	7	12	189	1	113	29	332	
12-13	0	2	13	265	1	96	26	388	
13-14	3	4	18	241	2	107	28	378	
14-15	2	21	25	203	2	109	25	339	
15-16	4	12	17	215	5	130	35	385	
16-17	6	14	24	325	6	137	30	498	
17-18	2	17	31	490	3	131	21	645	
18-19	1	28	25	522	1	90	16	629	
昼間計	32	211	260	4,049	37	1,318	354	5,758	

道路種別：6 一般県道 路線番号：3403 甲斐岩間停車場西島線
 区間番号：6061 西八代郡市川三郷町岩間4141
 起点・終点：西八代郡市川三郷町岩間941 ～ 南巨摩郡身延町西島33
 天候：晴れ 観測区分：人手観測 12時間観測 平日 昼間
 ピーク比率：ピーク交通量 139 P/12h：12.5

上	観測時間帯	歩行者	自転車	動力付車 二輪	自動車類				自動車類 合計
					乗用車類		貨物車類		
					乗用	バス	小型貨物	普通貨物	
7-8	25	14	0	71	0	14	6	91	
8-9	1	5	1	45	3	14	4	66	
9-10	1	0	3	24	1	13	3	41	
10-11	1	1	4	22	0	14	3	39	
11-12	2	0	2	20	0	10	4	34	
12-13	0	2	4	36	1	13	3	53	
13-14	0	1	3	23	0	11	2	36	
14-15	1	2	2	21	0	16	1	38	
15-16	0	4	6	19	1	17	6	43	
16-17	2	2	4	34	2	13	5	54	
17-18	4	2	0	47	1	11	1	60	
18-19	2	0	1	35	1	11	1	48	
昼間計	39	33	30	397	10	157	39	603	

下	観測時間帯	歩行者	自転車	動力付車 二輪	自動車類				自動車類 合計
					乗用車類		貨物車類		
					乗用	バス	小型貨物	普通貨物	
7-8	3	2	0	36	0	10	2	48	
8-9	2	1	4	43	3	13	2	61	
9-10	0	1	3	20	1	13	2	36	
10-11	0	1	3	14	0	7	1	22	
11-12	2	1	2	16	0	7	4	27	
12-13	1	3	3	31	1	9	4	45	
13-14	2	4	1	19	0	13	1	33	
14-15	2	2	5	27	0	15	5	47	
15-16	7	1	3	23	0	10	1	34	
16-17	3	3	4	30	4	13	9	56	
17-18	6	7	1	44	0	10	4	58	
18-19	1	3	1	37	1	5	2	45	
昼間計	29	29	30	340	10	125	37	512	

合計	観測時間帯	歩行者	自転車	動力付車 二輪	自動車類				自動車類 合計
					乗用車類		貨物車類		
					乗用	バス	小型貨物	普通貨物	
7-8	28	16	0	107	0	24	8	139	
8-9	3	6	5	88	6	27	6	127	
9-10	1	1	6	44	2	26	5	77	
10-11	1	2	7	36	0	21	4	61	
11-12	4	1	4	36	0	17	8	61	
12-13	1	5	7	67	2	22	7	98	
13-14	2	5	4	42	0	24	3	69	
14-15	3	4	7	48	0	31	6	85	
15-16	7	5	9	42	1	27	7	77	
16-17	5	5	8	64	6	26	14	110	
17-18	10	9	1	91	1	21	5	118	
18-19	3	3	2	72	2	16	3	93	
昼間計	68	62	60	737	20	282	76	1,115	

道路種別：6 一般県道 路線番号：3405 割子切石線
 区間番号：6063 南巨摩郡身延町下田原1909
 起点・終点：南巨摩郡身延町三沢5917 ～ 南巨摩郡身延町切石184
 天候：晴れ 観測区分：人手観測 12時間観測 平日 昼間
 ピーク比率：ピーク交通量 78 P/12h：10.7

	観測時間帯	歩行者	自転車	動力付車 二輪	自動車類				自動車類 合計
					乗用車類		貨物車類		
					乗用	バス	小型貨物	普通貨物	
上	7-8	1	0	1	9	1	4	1	15
	8-9	1	2	1	7	1	11	3	22
	9-10	4	1	0	16	0	13	7	36
	10-11	1	0	1	6	0	5	3	14
	11-12	1	1	0	9	1	13	4	27
	12-13	1	1	3	10	0	8	3	21
	13-14	1	1	0	18	1	11	4	34
	14-15	0	1	1	8	0	14	0	22
	15-16	8	1	2	9	1	13	1	24
	16-17	8	1	1	15	0	11	2	28
	17-18	5	1	3	32	1	10	0	43
	18-19	3	0	0	36	0	6	0	42
昼間計	34	10	13	175	6	119	28	328	

	観測時間帯	歩行者	自転車	動力付車 二輪	自動車類				自動車類 合計
					乗用車類		貨物車類		
					乗用	バス	小型貨物	普通貨物	
下	7-8	21	0	2	45	1	16	1	63
	8-9	2	1	2	30	0	12	1	43
	9-10	2	0	0	17	1	10	5	33
	10-11	1	0	1	13	0	9	3	25
	11-12	0	1	0	11	0	16	7	34
	12-13	0	1	3	16	1	5	4	26
	13-14	1	1	1	15	1	10	1	27
	14-15	2	0	1	13	0	13	2	28
	15-16	0	1	3	15	1	16	1	33
	16-17	4	1	0	10	0	21	2	33
	17-18	1	0	2	11	1	7	0	19
	18-19	0	0	0	31	0	5	0	36
昼間計	34	6	15	227	6	140	27	400	

	観測時間帯	歩行者	自転車	動力付車 二輪	自動車類				自動車類 合計
					乗用車類		貨物車類		
					乗用	バス	小型貨物	普通貨物	
合計	7-8	22	0	3	54	2	20	2	78
	8-9	3	3	3	37	1	23	4	65
	9-10	6	1	0	33	1	23	12	69
	10-11	2	0	2	19	0	14	6	39
	11-12	1	2	0	20	1	29	11	61
	12-13	1	2	6	26	1	13	7	47
	13-14	2	2	1	33	2	21	5	61
	14-15	2	1	2	21	0	27	2	50
	15-16	8	2	5	24	2	29	2	57
	16-17	12	2	1	25	0	32	4	61
	17-18	6	1	5	43	2	17	0	62
	18-19	3	0	0	67	0	11	0	78
昼間計	68	16	28	402	12	259	55	728	

道路種別：6 一般県道 路線番号：3409 四尾連湖公園線
 区間番号：6065 西八代郡市川三郷町市川大門950
 起点・終点：西八代郡市川三郷町山家3337 ～ 西八代郡市川三郷町市川大門622
 天候：晴れ 観測区分：人手観測 12時間観測 平日 昼間
 ピーク比率：ピーク交通量 96 P/12h：14.0

	観測時間帯	歩行者	自転車	動力付車 二輪	自動車類				自動車類 合計
					乗用車類		貨物車類		
					乗用	バス	小型貨物	普通貨物	
上	7-8	1	0	0	16	0	5	1	22
	8-9	0	0	0	18	2	7	1	28
	9-10	0	1	0	11	0	4	0	15
	10-11	0	0	1	12	0	7	0	19
	11-12	0	0	0	9	1	6	0	16
	12-13	0	0	1	11	0	4	1	16
	13-14	1	0	1	16	0	5	1	22
	14-15	0	0	0	15	0	15	3	33
	15-16	0	0	1	16	0	8	5	29
	16-17	1	0	3	10	0	10	0	20
	17-18	0	0	0	27	1	16	1	45
	18-19	0	0	2	35	0	18	1	54
昼間計	3	1	9	196	4	105	14	319	

	観測時間帯	歩行者	自転車	動力付車 二輪	自動車類				自動車類 合計
					乗用車類		貨物車類		
					乗用	バス	小型貨物	普通貨物	
下	7-8	1	0	4	49	0	24	1	74
	8-9	0	0	4	34	0	8	0	42
	9-10	1	0	0	18	0	7	0	25
	10-11	1	0	0	15	1	5	1	22
	11-12	0	1	0	8	0	5	0	13
	12-13	0	0	0	15	0	7	1	23
	13-14	0	0	0	12	0	7	1	20
	14-15	0	0	1	21	1	15	1	38
	15-16	2	0	0	13	1	12	7	33
	16-17	0	0	2	17	0	9	1	27
	17-18	1	0	0	20	1	11	0	32
	18-19	0	0	0	9	0	8	2	19
昼間計	6	1	11	231	4	118	15	368	

	観測時間帯	歩行者	自転車	動力付車 二輪	自動車類				自動車類 合計
					乗用車類		貨物車類		
					乗用	バス	小型貨物	普通貨物	
合計	7-8	2	0	4	65	0	29	2	96
	8-9	0	0	4	52	2	15	1	70
	9-10	1	1	0	29	0	11	0	40
	10-11	1	0	1	27	1	12	1	41
	11-12	0	1	0	17	1	11	0	29
	12-13	0	0	1	26	0	11	2	39
	13-14	1	0	1	28	0	12	2	42
	14-15	0	0	1	36	1	30	4	71
	15-16	2	0	1	29	1	20	12	62
	16-17	1	0	5	27	0	19	1	47
	17-18	1	0	0	47	2	27	1	77
	18-19	0	0	2	44	0	26	3	73
昼間計	9	2	20	427	8	223	29	687	

道路種別：6 一般県道 路線番号：3503 初狩停車場線
 区間番号：6081 大月市初狩町下初狩3388
 起点・終点：大月市初狩町下初狩3321 ～ 大月市初狩町下初狩367
 天候：晴れ 観測区分：人手観測 12時間観測 平日 昼間
 ピーク比率：ピーク交通量 96 P/12h：15.4

観測時間帯	歩行者	自転車	動力付車 二輪	自動車類				自動車類 合計
				乗用車類		貨物車類		
				乗用	バス	小型貨物	普通貨物	
7-8	75	2	6	38	0	11	1	50
8-9	34	6	2	33	1	5	1	40
9-10	14	0	0	17	0	7	1	25
10-11	12	2	2	22	0	5	3	30
11-12	17	1	1	12	0	3	2	17
12-13	9	0	4	16	0	2	0	18
13-14	15	0	3	15	0	5	1	21
14-15	11	1	2	14	0	4	0	18
15-16	19	4	3	12	1	4	1	18
16-17	17	1	2	19	0	7	0	26
17-18	20	2	1	21	0	3	1	25
18-19	21	0	0	28	0	4	2	34
昼間計	264	19	26	247	2	60	13	322

観測時間帯	歩行者	自転車	動力付車 二輪	自動車類				自動車類 合計
				乗用車類		貨物車類		
				乗用	バス	小型貨物	普通貨物	
7-8	17	2	1	37	0	8	1	46
8-9	18	1	0	28	1	4	1	34
9-10	5	1	1	14	0	7	2	23
10-11	16	0	2	16	0	5	1	22
11-12	17	0	2	19	0	4	2	25
12-13	15	0	0	15	0	2	0	17
13-14	18	0	4	14	0	2	1	17
14-15	12	0	1	11	0	5	1	17
15-16	13	2	0	12	1	6	1	20
16-17	37	1	3	19	0	5	2	26
17-18	19	4	2	21	0	5	0	26
18-19	39	1	2	26	0	2	1	29
昼間計	226	12	18	232	2	55	13	302

観測時間帯	歩行者	自転車	動力付車 二輪	自動車類				自動車類 合計
				乗用車類		貨物車類		
				乗用	バス	小型貨物	普通貨物	
7-8	92	4	7	75	0	19	2	96
8-9	52	7	2	61	2	9	2	74
9-10	19	1	1	31	0	14	3	48
10-11	28	2	4	38	0	10	4	52
11-12	34	1	3	31	0	7	4	42
12-13	24	0	4	31	0	4	0	35
13-14	33	0	7	29	0	7	2	38
14-15	23	1	3	25	0	9	1	35
15-16	32	6	3	24	2	10	2	38
16-17	54	2	5	38	0	12	2	52
17-18	39	6	3	42	0	8	1	51
18-19	60	1	2	54	0	6	3	63
昼間計	490	31	44	479	4	115	26	624

道路種別：6 一般県道 路線番号：3503 初狩停車場線
 区間番号：6081 大月市初狩町下初狩3388
 起点・終点：大月市初狩町下初狩3321 ～ 大月市初狩町下初狩367
 天候：曇り 観測区分：人手観測 12時間観測 休日 昼間
 ピーク比率：ピーク交通量 59 P/12h：14.8

観測時間帯	歩行者	自転車	動力付車 二輪	自動車類				自動車類 合計
				乗用車類		貨物車類		
				乗用	バス	小型貨物	普通貨物	
7-8	28	1	0	10	0	2	0	12
8-9	12	0	0	12	0	5	0	17
9-10	22	1	2	21	0	7	1	29
10-11	9	2	0	14	0	7	0	21
11-12	17	1	0	9	2	3	0	14
12-13	22	1	0	12	0	4	0	16
13-14	13	0	0	10	0	2	0	12
14-15	18	0	1	8	1	3	0	12
15-16	20	0	1	9	1	4	0	14
16-17	13	2	0	11	0	5	0	16
17-18	25	2	0	19	0	3	0	22
18-19	14	0	0	12	0	2	0	14
昼間計	213	10	4	147	4	47	1	199

観測時間帯	歩行者	自転車	動力付車 二輪	自動車類				自動車類 合計
				乗用車類		貨物車類		
				乗用	バス	小型貨物	普通貨物	
7-8	25	0	1	8	0	2	0	10
8-9	17	1	1	16	0	3	0	19
9-10	24	1	0	23	0	7	0	30
10-11	16	2	0	12	0	4	1	17
11-12	12	1	1	7	2	2	0	11
12-13	10	0	0	11	0	4	0	15
13-14	7	0	1	6	0	3	0	9
14-15	16	1	0	7	1	3	0	11
15-16	33	2	1	11	1	6	0	18
16-17	28	1	0	9	0	3	0	12
17-18	25	2	0	18	0	4	0	22
18-19	11	0	0	23	0	2	0	25
昼間計	224	11	5	151	4	43	1	199

観測時間帯	歩行者	自転車	動力付車 二輪	自動車類				自動車類 合計
				乗用車類		貨物車類		
				乗用	バス	小型貨物	普通貨物	
7-8	53	1	1	18	0	4	0	22
8-9	29	1	1	28	0	8	0	36
9-10	46	2	2	44	0	14	1	59
10-11	25	4	0	26	0	11	1	38
11-12	29	2	1	16	4	5	0	25
12-13	32	1	0	23	0	8	0	31
13-14	20	0	1	16	0	5	0	21
14-15	34	1	1	15	2	6	0	23
15-16	53	2	2	20	2	10	0	32
16-17	41	3	0	20	0	8	0	28
17-18	50	4	0	37	0	7	0	44
18-19	25	0	0	35	0	4	0	39
昼間計	437	21	9	298	8	90	2	398

道路種別：6 一般県道 路線番号：3505 小和田猿橋線
 区間番号：6082 大月市七保町下和田691
 起点・終点：大月市七保町林934 ～ 大月市猿橋町猿橋72
 天候：晴れ 観測区分：人手観測 12時間観測 平日 昼間
 ピーク比率：ピーク交通量 353 P/12h：14.6

	観測時間帯	歩行者	自転車	動力付車 二輪	自動車類				自動車類 合計
					乗用車類		貨物車類		
					乗用	バス	小型貨物	普通貨物	
上	7-8	1	1	2	59	0	16	4	79
	8-9	1	0	1	87	4	24	5	120
	9-10	3	0	1	48	1	20	9	78
	10-11	1	0	1	41	0	20	4	65
	11-12	3	0	3	41	1	14	7	63
	12-13	0	0	2	55	2	11	4	72
	13-14	1	0	1	43	2	12	6	63
	14-15	0	0	2	46	2	14	4	66
	15-16	15	1	3	61	2	27	11	101
	16-17	9	1	8	96	1	23	10	130
	17-18	12	1	3	156	3	39	6	204
	18-19	0	0	0	112	1	26	2	141
昼間計	46	4	27	845	19	246	72	1,182	

	観測時間帯	歩行者	自転車	動力付車 二輪	自動車類				自動車類 合計
					乗用車類		貨物車類		
					乗用	バス	小型貨物	普通貨物	
下	7-8	17	1	1	232	2	37	3	274
	8-9	4	0	6	105	2	20	4	131
	9-10	2	0	0	56	2	17	6	81
	10-11	1	0	2	42	0	17	3	62
	11-12	1	0	4	45	0	22	7	74
	12-13	1	0	2	61	0	13	3	77
	13-14	32	1	5	58	1	16	9	84
	14-15	2	1	5	38	1	20	0	59
	15-16	6	1	2	72	1	13	7	93
	16-17	2	0	7	74	1	24	4	103
	17-18	4	0	1	90	2	33	4	129
	18-19	0	0	0	63	2	9	1	75
昼間計	72	4	35	936	14	241	51	1,242	

	観測時間帯	歩行者	自転車	動力付車 二輪	自動車類				自動車類 合計
					乗用車類		貨物車類		
					乗用	バス	小型貨物	普通貨物	
合計	7-8	18	2	3	291	2	53	7	353
	8-9	5	0	7	192	6	44	9	251
	9-10	5	0	1	104	3	37	15	159
	10-11	2	0	3	83	0	37	7	127
	11-12	4	0	7	86	1	36	14	137
	12-13	1	0	4	116	2	24	7	149
	13-14	33	1	6	101	3	28	15	147
	14-15	2	1	7	84	3	34	4	125
	15-16	21	2	5	133	3	40	18	194
	16-17	11	1	15	170	2	47	14	233
	17-18	16	1	4	246	5	72	10	333
	18-19	0	0	0	175	3	35	3	216
昼間計	118	8	62	1,781	33	487	123	2,424	

道路種別：6 一般県道 路線番号：3520 吉野上野原停車場線
 区間番号：6084 上野原市上野原508
 起点・終点：上野原市上野原諏訪県界 ～ 上野原市上野原505
 天候：晴れ 観測区分：人手観測 12時間観測 平日 昼間
 ピーク比率：ピーク交通量 274 P/12h：10.6

	観測時間帯	歩行者	自転車	動力付車 二輪	自動車類				自動車類 合計
					乗用車類		貨物車類		
					乗用	バス	小型貨物	普通貨物	
上	7-8	10	1	11	41	0	21	0	62
	8-9	10	2	9	59	1	23	8	91
	9-10	8	2	2	53	1	24	5	83
	10-11	8	1	9	57	1	25	8	91
	11-12	8	4	8	57	0	28	9	94
	12-13	16	3	29	77	0	21	3	101
	13-14	11	4	16	60	0	29	4	93
	14-15	14	5	8	77	3	26	4	110
	15-16	9	5	21	73	3	32	7	115
	16-17	15	1	18	78	0	26	8	112
	17-18	18	7	14	113	1	24	8	146
	18-19	11	3	8	86	1	29	4	120
昼間計	138	38	153	831	11	308	68	1,218	

	観測時間帯	歩行者	自転車	動力付車 二輪	自動車類				自動車類 合計
					乗用車類		貨物車類		
					乗用	バス	小型貨物	普通貨物	
下	7-8	16	7	8	88	0	22	2	112
	8-9	1	2	10	111	2	18	10	141
	9-10	9	4	24	78	2	30	5	115
	10-11	9	1	14	72	0	29	9	110
	11-12	11	1	16	66	1	24	6	97
	12-13	8	0	20	92	0	19	2	113
	13-14	6	3	20	81	0	23	7	111
	14-15	10	3	12	64	2	30	9	105
	15-16	4	1	11	81	2	22	8	113
	16-17	6	1	11	73	0	31	8	112
	17-18	12	2	13	90	1	35	2	128
	18-19	15	3	7	92	0	18	2	112
昼間計	107	28	166	988	10	301	70	1,369	

	観測時間帯	歩行者	自転車	動力付車 二輪	自動車類				自動車類 合計
					乗用車類		貨物車類		
					乗用	バス	小型貨物	普通貨物	
合計	7-8	26	8	19	129	0	43	2	174
	8-9	11	4	19	170	3	41	18	232
	9-10	17	6	26	131	3	54	10	198
	10-11	17	2	23	129	1	54	17	201
	11-12	19	5	24	123	1	52	15	191
	12-13	24	3	49	169	0	40	5	214
	13-14	17	7	36	141	0	52	11	204
	14-15	24	8	20	141	5	56	13	215
	15-16	13	6	32	154	5	54	15	228
	16-17	21	2	29	151	0	57	16	224
	17-18	30	9	27	203	2	59	10	274
	18-19	26	6	15	178	1	47	6	232
昼間計	245	66	319	1,819	21	609	138	2,587	

道路種別：6 一般県道 路線番号：3601 増富若神子線
 区間番号：6101 北杜市須玉町東向2916
 起点・終点：北杜市須玉町江草孫女橋西詰 ～ 北杜市須玉町若神子647
 天候：晴れ 観測区分：人手観測 12時間観測 平日 昼間
 ピーク比率：ピーク交通量 209 P/12h：11.5

	観測時間帯	歩行者	自転車	動力付車 二輪車	自動車類				自動車類 合計	
					乗用車類		貨物車類			
					乗用	バス	小型貨物	普通貨物		
上	7-8	0	0	0	50	4	35	5	94	
	8-9	0	0	1	52	3	32	8	95	
	9-10	0	0	0	41	1	25	11	78	
	10-11	0	0	1	49	1	17	6	73	
	11-12	0	0	2	36	1	27	7	71	
	12-13	0	0	2	40	1	14	1	56	
	り	13-14	0	0	1	42	3	25	6	76
		14-15	0	0	1	33	1	13	5	52
		15-16	1	0	3	31	3	26	7	67
		16-17	1	0	3	39	3	24	2	68
		17-18	1	0	2	49	2	29	4	84
		18-19	0	0	2	43	1	9	1	54
昼間計	3	0	18	505	24	276	63	868		

	観測時間帯	歩行者	自転車	動力付車 二輪車	自動車類				自動車類 合計	
					乗用車類		貨物車類			
					乗用	バス	小型貨物	普通貨物		
下	7-8	1	0	5	83	5	26	1	115	
	8-9	0	0	4	58	1	40	6	105	
	9-10	0	0	0	32	2	19	7	60	
	10-11	0	0	0	31	1	13	10	55	
	11-12	0	0	1	35	3	27	7	72	
	12-13	1	0	4	33	1	17	4	55	
	り	13-14	0	0	6	38	1	20	5	64
		14-15	0	0	6	42	0	14	7	63
		15-16	1	0	3	52	3	25	5	85
		16-17	0	0	1	56	3	31	5	95
		17-18	0	0	1	58	5	42	5	110
		18-19	0	0	0	45	2	17	3	67
昼間計	3	0	31	563	27	291	65	946		

	観測時間帯	歩行者	自転車	動力付車 二輪車	自動車類				自動車類 合計
					乗用車類		貨物車類		
					乗用	バス	小型貨物	普通貨物	
合計	7-8	1	0	5	133	9	61	6	209
	8-9	0	0	5	110	4	72	14	200
	9-10	0	0	0	73	3	44	18	138
	10-11	0	0	1	80	2	30	16	128
	11-12	0	0	3	71	4	54	14	143
	12-13	1	0	6	73	2	31	5	111
	13-14	0	0	7	80	4	45	11	140
	14-15	0	0	7	75	1	27	12	115
	15-16	2	0	6	83	6	51	12	152
	16-17	1	0	4	95	6	55	7	163
	17-18	1	0	3	107	7	71	9	194
	18-19	0	0	2	88	3	26	4	121
昼間計	6	0	49	1,068	51	567	128	1,814	

道路種別：6 一般県道 路線番号：3601 増富若神子線
 区間番号：6101 北杜市須玉町東向2916
 起点・終点：北杜市須玉町江草孫女橋西詰 ～ 北杜市須玉町若神子647
 天候：曇り 観測区分：人手観測 12時間観測 休日 昼間
 ピーク比率：ピーク交通量 202 P/12h：10.8

	観測時間帯	歩行者	自転車	動力付車 二輪車	自動車類				自動車類 合計	
					乗用車類		貨物車類			
					乗用	バス	小型貨物	普通貨物		
上	7-8	1	0	1	33	1	13	1	48	
	8-9	1	1	1	26	1	16	1	44	
	9-10	0	1	1	44	1	12	1	58	
	10-11	0	1	2	51	1	19	0	71	
	11-12	0	1	2	60	1	18	0	79	
	12-13	0	0	1	53	1	13	1	68	
	り	13-14	0	2	1	62	1	20	1	84
		14-15	0	0	3	103	1	13	2	119
		15-16	1	0	0	86	7	20	2	115
		16-17	0	0	5	97	3	19	1	120
		17-18	1	0	0	81	6	20	2	109
		18-19	0	0	4	36	2	7	1	46
昼間計	4	6	21	732	26	190	13	961		

	観測時間帯	歩行者	自転車	動力付車 二輪車	自動車類				自動車類 合計	
					乗用車類		貨物車類			
					乗用	バス	小型貨物	普通貨物		
下	7-8	1	0	0	49	3	13	0	65	
	8-9	1	0	0	62	3	16	2	83	
	9-10	0	10	0	67	2	14	0	83	
	10-11	0	0	0	73	2	21	3	99	
	11-12	0	0	2	70	2	12	0	84	
	12-13	0	1	1	72	2	13	2	89	
	り	13-14	0	0	2	54	4	19	2	79
		14-15	0	0	0	73	0	3	1	77
		15-16	1	0	3	56	1	25	1	83
		16-17	0	1	0	64	1	15	2	82
		17-18	0	0	2	40	2	14	1	57
		18-19	0	0	0	20	1	2	1	24
昼間計	3	12	10	700	23	167	15	905		

	観測時間帯	歩行者	自転車	動力付車 二輪車	自動車類				自動車類 合計
					乗用車類		貨物車類		
					乗用	バス	小型貨物	普通貨物	
合計	7-8	2	0	1	82	4	26	1	113
	8-9	2	1	1	88	4	32	3	127
	9-10	0	11	1	111	3	26	1	141
	10-11	0	1	2	124	3	40	3	170
	11-12	0	1	4	130	3	30	0	163
	12-13	0	1	2	125	3	26	3	157
	13-14	0	2	3	116	5	39	3	163
	14-15	0	0	3	176	1	16	3	196
	15-16	2	0	3	142	8	45	3	198
	16-17	0	1	5	161	4	34	3	202
	17-18	1	0	2	121	8	34	3	166
	18-19	0	0	4	56	3	9	2	70
昼間計	7	18	31	1,432	49	357	28	1,866	

道路種別：6 一般県道 路線番号：3605 清里須玉線
 区間番号：6103 北杜市須玉町下津金2587
 起点・終点：北杜市高根町清里3545 ～ 北杜市須玉町穴平万年橋西詰
 天候：晴れ 観測区分：人手観測 12時間観測 平日 昼間
 ピーク比率：ピーク交通量 39 P/12h：13.6

	観測時間帯	歩行者	自転車	動力付車 二輪	自動車類				自動車類 合計
					乗用車類		貨物車類		
					乗用	バス	小型貨物	普通貨物	
上	7-8	3	0	0	7	1	7	0	15
	8-9	1	0	1	4	0	4	1	9
	9-10	0	0	0	5	1	6	0	12
	10-11	0	0	0	11	0	9	0	20
	11-12	0	0	1	3	0	1	0	4
	12-13	2	0	1	5	1	5	1	12
	13-14	0	0	0	4	1	7	0	12
	14-15	0	0	1	4	0	3	0	7
	15-16	0	0	2	4	1	4	0	9
	16-17	0	0	1	6	0	1	1	8
り	17-18	0	0	1	11	0	6	0	17
	18-19	0	0	1	5	1	2	0	8
	昼間計	6	0	9	69	6	55	3	133

	観測時間帯	歩行者	自転車	動力付車 二輪	自動車類				自動車類 合計
					乗用車類		貨物車類		
					乗用	バス	小型貨物	普通貨物	
下	7-8	1	0	3	11	2	11	0	24
	8-9	0	0	0	12	1	6	0	19
	9-10	0	0	0	5	1	2	2	10
	10-11	0	0	1	6	1	9	0	16
	11-12	0	0	1	8	0	7	0	15
	12-13	3	0	0	2	0	4	0	6
	13-14	1	0	1	4	1	7	0	12
	14-15	0	0	0	5	0	2	0	7
	15-16	0	0	3	7	1	7	0	15
	16-17	0	0	0	6	0	0	1	7
り	17-18	1	0	0	9	0	5	0	14
	18-19	0	0	1	5	1	1	1	8
	昼間計	6	0	10	80	8	61	4	153

	観測時間帯	歩行者	自転車	動力付車 二輪	自動車類				自動車類 合計
					乗用車類		貨物車類		
					乗用	バス	小型貨物	普通貨物	
合	7-8	4	0	3	18	3	18	0	39
	8-9	1	0	1	16	1	10	1	28
	9-10	0	0	0	10	2	8	2	22
	10-11	0	0	1	17	1	18	0	36
	11-12	0	0	2	11	0	8	0	19
	12-13	5	0	1	7	1	9	1	18
	13-14	1	0	1	8	2	14	0	24
	14-15	0	0	1	9	0	5	0	14
	15-16	0	0	5	11	2	11	0	24
	16-17	0	0	1	12	0	1	2	15
計	17-18	1	0	1	20	0	11	0	31
	18-19	0	0	2	10	2	3	1	16
	昼間計	12	0	19	149	14	116	7	286

道路種別：6 一般県道 路線番号：3605 清里須玉線
 区間番号：6103 北杜市須玉町下津金2587
 起点・終点：北杜市高根町清里3545 ～ 北杜市須玉町穴平万年橋西詰
 天候：曇り 観測区分：人手観測 12時間観測 休日 昼間
 ピーク比率：ピーク交通量 24 P/12h：12.0

	観測時間帯	歩行者	自転車	動力付車 二輪	自動車類				自動車類 合計
					乗用車類		貨物車類		
					乗用	バス	小型貨物	普通貨物	
上	7-8	0	0	0	1	1	3	0	5
	8-9	0	0	0	3	0	4	0	7
	9-10	0	0	0	5	1	2	1	9
	10-11	3	0	0	3	0	3	1	7
	11-12	0	0	0	1	0	1	0	2
	12-13	0	0	0	6	1	4	0	11
	13-14	0	0	1	3	0	0	0	3
	14-15	0	0	1	9	0	2	0	11
	15-16	0	0	0	2	1	4	0	7
	16-17	0	0	0	6	0	1	0	7
り	17-18	0	0	1	7	0	6	1	14
	18-19	0	0	0	5	0	0	0	5
	昼間計	3	0	3	51	4	30	3	88

	観測時間帯	歩行者	自転車	動力付車 二輪	自動車類				自動車類 合計
					乗用車類		貨物車類		
					乗用	バス	小型貨物	普通貨物	
下	7-8	0	0	0	4	1	4	0	9
	8-9	0	0	0	6	0	4	0	10
	9-10	0	0	0	5	0	1	0	6
	10-11	0	0	0	5	1	3	1	10
	11-12	0	0	0	10	0	1	0	11
	12-13	0	0	0	6	0	3	0	9
	13-14	0	0	1	5	1	0	0	6
	14-15	1	0	0	8	0	4	0	12
	15-16	0	0	1	7	1	4	0	12
	16-17	0	7	0	13	0	4	0	17
り	17-18	0	0	0	5	0	4	1	10
	18-19	0	0	0	0	0	0	0	0
	昼間計	1	7	2	74	4	32	2	112

	観測時間帯	歩行者	自転車	動力付車 二輪	自動車類				自動車類 合計
					乗用車類		貨物車類		
					乗用	バス	小型貨物	普通貨物	
合	7-8	0	0	0	5	2	7	0	14
	8-9	0	0	0	9	0	8	0	17
	9-10	0	0	0	10	1	3	1	15
	10-11	3	0	0	8	1	6	2	17
	11-12	0	0	0	11	0	2	0	13
	12-13	0	0	0	12	1	7	0	20
	13-14	0	0	2	8	1	0	0	9
	14-15	1	0	1	17	0	6	0	23
	15-16	0	0	1	9	2	8	0	19
	16-17	0	7	0	19	0	5	0	24
計	17-18	0	0	1	12	0	10	2	24
	18-19	0	0	0	5	0	0	0	5
	昼間計	4	7	5	125	8	62	5	200

道路種別：6 一般県道 路線番号：3609 小荒間長坂停車場線
 区間番号：6106 北杜市長坂町白井沢2692
 起点・終点：北杜市長坂町小荒間2112 ～ 北杜市長坂町長坂上条2313
 天候：晴れ 観測区分：人手観測 12時間観測 平日 昼間
 ピーク比率：ピーク交通量 313 P/12h：10.3

	観測時間帯	歩行者	自転車	動力付車 二輪	自動車類				自動車類 合計	
					乗用車類		貨物車類			
					乗用	バス	小型貨物	普通貨物		
上	7-8	0	0	1	78	2	30	5	115	
	8-9	0	0	0	101	1	30	16	148	
	9-10	1	0	0	72	0	31	19	122	
	10-11	0	0	2	63	1	37	15	116	
	11-12	0	0	1	72	1	22	9	104	
	12-13	0	0	1	79	1	21	11	112	
	り	13-14	1	0	2	53	2	29	18	102
		14-15	0	0	2	66	0	40	17	123
		15-16	0	0	1	83	0	31	18	132
		16-17	0	0	5	86	1	28	0	115
		17-18	0	1	3	104	2	20	6	132
		18-19	0	0	2	114	0	16	3	133
昼間計	2	1	20	971	11	335	137	1,454		

	観測時間帯	歩行者	自転車	動力付車 二輪	自動車類				自動車類 合計	
					乗用車類		貨物車類			
					乗用	バス	小型貨物	普通貨物		
下	7-8	0	3	7	118	2	17	2	139	
	8-9	0	0	6	67	0	22	11	100	
	9-10	0	0	2	75	1	20	12	108	
	10-11	1	0	1	97	1	43	13	154	
	11-12	0	0	0	72	1	34	15	122	
	12-13	0	0	2	65	1	29	5	100	
	り	13-14	0	0	4	78	0	34	19	131
		14-15	0	0	2	99	1	32	23	155
		15-16	1	0	0	89	1	33	12	135
		16-17	0	0	0	89	1	34	9	133
		17-18	1	0	0	132	1	43	5	181
		18-19	0	0	0	96	2	18	6	122
昼間計	3	3	24	1,077	12	359	132	1,580		

	観測時間帯	歩行者	自転車	動力付車 二輪	自動車類				自動車類 合計
					乗用車類		貨物車類		
					乗用	バス	小型貨物	普通貨物	
合計	7-8	0	3	8	196	4	47	7	254
	8-9	0	0	6	168	1	52	27	248
	9-10	1	0	2	147	1	51	31	230
	10-11	1	0	3	160	2	80	28	270
	11-12	0	0	1	144	2	56	24	226
	12-13	0	0	3	144	2	50	16	212
	13-14	1	0	6	131	2	63	37	233
	14-15	0	0	4	165	1	72	40	278
	15-16	1	0	1	172	1	64	30	267
	16-17	0	0	5	175	2	62	9	248
	17-18	1	1	3	236	3	63	11	313
	18-19	0	0	2	210	2	34	9	255
昼間計	5	4	44	2,048	23	694	269	3,034	

道路種別：6 一般県道 路線番号：3611 日野春停車場線
 区間番号：6108 北杜市長坂町富岡60
 起点・終点：北杜市長坂町富岡83 ～ 北杜市長坂町日野平成橋西詰
 天候：晴れ 観測区分：人手観測 12時間観測 平日 昼間
 ピーク比率：ピーク交通量 253 P/12h：13.9

	観測時間帯	歩行者	自転車	動力付車 二輪	自動車類				自動車類 合計	
					乗用車類		貨物車類			
					乗用	バス	小型貨物	普通貨物		
上	7-8	0	2	9	112	0	34	8	154	
	8-9	1	1	33	104	2	26	5	137	
	9-10	0	0	2	40	0	18	6	64	
	10-11	0	0	0	39	0	17	7	63	
	11-12	0	0	0	29	1	17	4	51	
	12-13	0	0	1	40	0	14	5	59	
	り	13-14	0	0	0	29	0	12	5	46
		14-15	0	0	2	16	0	13	9	38
		15-16	0	0	2	37	1	16	10	64
		16-17	1	0	11	57	3	16	7	83
		17-18	1	0	1	50	0	23	4	77
		18-19	0	0	2	62	0	15	0	77
昼間計	3	3	63	615	7	221	70	913		

	観測時間帯	歩行者	自転車	動力付車 二輪	自動車類				自動車類 合計	
					乗用車類		貨物車類			
					乗用	バス	小型貨物	普通貨物		
下	7-8	3	0	0	78	1	18	2	99	
	8-9	0	0	0	64	1	10	7	82	
	9-10	0	0	2	34	0	19	9	62	
	10-11	0	0	0	42	0	18	8	68	
	11-12	0	0	1	34	1	22	11	68	
	12-13	2	0	1	37	0	13	7	57	
	り	13-14	0	0	2	27	0	14	9	50
		14-15	0	0	2	22	0	14	8	44
		15-16	1	0	2	44	1	16	15	76
		16-17	0	0	11	65	1	25	17	108
		17-18	3	1	7	74	2	37	5	118
		18-19	0	0	8	56	1	16	2	75
昼間計	9	1	36	577	8	222	100	907		

	観測時間帯	歩行者	自転車	動力付車 二輪	自動車類				自動車類 合計
					乗用車類		貨物車類		
					乗用	バス	小型貨物	普通貨物	
合計	7-8	3	2	9	190	1	52	10	253
	8-9	1	1	33	168	3	36	12	219
	9-10	0	0	4	74	0	37	15	126
	10-11	0	0	0	81	0	35	15	131
	11-12	0	0	1	63	2	39	15	119
	12-13	2	0	2	77	0	27	12	116
	13-14	0	0	2	56	0	26	14	96
	14-15	0	0	4	38	0	27	17	82
	15-16	1	0	4	81	2	32	25	140
	16-17	1	0	22	122	4	41	24	191
	17-18	4	1	8	124	2	60	9	195
	18-19	0	0	10	118	1	31	2	152
昼間計	12	4	99	1,192	15	443	170	1,820	

道路種別：6 一般県道 路線番号：3611 日野春停車場線
 区間番号：6109 北杜市須玉町若神子4850-3
 起点・終点：北杜市長坂町日野平成橋西詰 ～ 北杜市須玉町若神子1376
 天候：晴れ 観測区分：人手観測 12時間観測 平日 昼間
 ピーク比率：ピーク交通量 413 P/12h：12.8

上	観測時間帯	歩行者	自転車	動力付車 二輪	自動車類				自動車類 合計
					乗用車類		貨物車類		
					乗用	バス	小型貨物	普通貨物	
7-8	1	1	7	158	1	37	17	213	
8-9	2	2	12	110	6	39	18	173	
9-10	0	0	1	60	3	38	15	116	
10-11	0	0	1	51	1	20	10	82	
11-12	0	0	1	68	1	19	13	101	
12-13	0	0	4	65	0	19	13	97	
13-14	0	0	2	55	1	21	18	95	
14-15	0	0	1	59	3	29	27	118	
15-16	1	0	0	72	4	13	18	107	
16-17	0	0	4	96	1	63	5	165	
17-18	0	0	4	130	2	54	12	198	
18-19	0	0	2	108	1	39	5	153	
昼間計	4	3	39	1,032	24	391	171	1,618	

下	観測時間帯	歩行者	自転車	動力付車 二輪	自動車類				自動車類 合計
					乗用車類		貨物車類		
					乗用	バス	小型貨物	普通貨物	
7-8	0	0	4	154	3	30	13	200	
8-9	1	0	2	109	3	33	22	167	
9-10	0	0	1	73	0	25	15	113	
10-11	0	0	0	60	2	25	7	94	
11-12	1	0	2	54	0	25	15	94	
12-13	0	0	2	54	1	27	10	92	
13-14	0	0	2	76	0	27	14	117	
14-15	1	0	0	58	3	32	23	116	
15-16	0	0	2	83	3	34	21	141	
16-17	1	1	10	93	2	32	11	138	
17-18	0	0	2	108	1	53	11	173	
18-19	0	0	9	134	1	29	6	170	
昼間計	4	1	36	1,056	19	372	168	1,615	

計	観測時間帯	歩行者	自転車	動力付車 二輪	自動車類				自動車類 合計
					乗用車類		貨物車類		
					乗用	バス	小型貨物	普通貨物	
7-8	1	1	11	312	4	67	30	413	
8-9	3	2	14	219	9	72	40	340	
9-10	0	0	2	133	3	63	30	229	
10-11	0	0	1	111	3	45	17	176	
11-12	1	0	3	122	1	44	28	195	
12-13	0	0	6	119	1	46	23	189	
13-14	0	0	4	131	1	48	32	212	
14-15	1	0	1	117	6	61	50	234	
15-16	1	0	2	155	7	47	39	248	
16-17	1	1	14	189	3	95	16	303	
17-18	0	0	6	238	3	107	23	371	
18-19	0	0	11	242	2	68	11	323	
昼間計	8	4	75	2,088	43	763	339	3,233	

道路種別：6 一般県道 路線番号：3614 駒ヶ岳公園線
 区間番号：6112 北杜市白州町横手2438
 起点・終点：北杜市白州町大坊727 ～ 北杜市白州町白須1093
 天候：晴れ 観測区分：人手観測 12時間観測 平日 昼間
 ピーク比率：ピーク交通量 139 P/12h：11.2

上	観測時間帯	歩行者	自転車	動力付車 二輪	自動車類				自動車類 合計
					乗用車類		貨物車類		
					乗用	バス	小型貨物	普通貨物	
7-8	0	0	0	15	0	25	1	41	
8-9	0	1	1	21	3	21	3	48	
9-10	0	0	3	27	0	18	2	47	
10-11	0	0	1	16	0	16	3	35	
11-12	0	2	2	20	0	19	1	40	
12-13	1	0	0	27	0	23	3	53	
13-14	0	0	2	18	0	30	2	50	
14-15	1	0	0	23	0	23	5	51	
15-16	0	0	2	17	2	24	6	49	
16-17	1	4	0	40	3	22	13	78	
17-18	1	4	2	51	0	24	2	77	
18-19	0	9	1	44	0	11	2	57	
昼間計	4	20	14	319	8	256	43	626	

下	観測時間帯	歩行者	自転車	動力付車 二輪	自動車類				自動車類 合計
					乗用車類		貨物車類		
					乗用	バス	小型貨物	普通貨物	
7-8	1	14	2	40	1	30	0	71	
8-9	2	4	1	46	3	22	1	72	
9-10	0	0	3	29	0	17	4	50	
10-11	0	0	0	22	0	18	1	41	
11-12	0	0	0	19	0	22	1	42	
12-13	1	0	1	15	0	24	2	41	
13-14	0	1	0	19	0	22	1	42	
14-15	0	0	0	31	1	27	2	61	
15-16	0	0	5	25	1	18	3	47	
16-17	0	0	0	27	2	27	5	61	
17-18	0	0	0	25	1	28	0	54	
18-19	0	0	0	22	0	11	0	33	
昼間計	4	19	12	320	9	266	20	615	

計	観測時間帯	歩行者	自転車	動力付車 二輪	自動車類				自動車類 合計
					乗用車類		貨物車類		
					乗用	バス	小型貨物	普通貨物	
7-8	1	14	2	55	1	55	1	112	
8-9	2	5	2	67	6	43	4	120	
9-10	0	0	6	56	0	35	6	97	
10-11	0	0	1	38	0	34	4	76	
11-12	0	2	2	39	0	41	2	82	
12-13	2	0	1	42	0	47	5	94	
13-14	0	1	2	37	0	52	3	92	
14-15	1	0	0	54	1	50	7	112	
15-16	0	0	7	42	3	42	9	96	
16-17	1	4	0	67	5	49	18	139	
17-18	1	4	2	76	1	52	2	131	
18-19	0	9	1	66	0	22	2	90	
昼間計	8	39	26	639	17	522	63	1,241	

道路種別：6 一般県道 路線番号：3616 島上条宮久保絵見堂線
 区間番号：6114 甲斐市竜地6536
 起点・終点：甲斐市竜地6527 ～ 韮崎市穂坂町宮久保6218
 天候：晴れ 観測区分：人手観測 12時間観測 平日 昼間
 ピーク比率：ピーク交通量 428 P/12h：11.2

	観測時間帯	歩行者	自転車	動力付車 二輪	自動車類				自動車類 合計	
					乗用車類		貨物車類			
					乗用	バス	小型貨物	普通貨物		
上	7-8	1	4	7	137	0	27	7	171	
	8-9	1	7	10	151	6	27	5	189	
	9-10	0	2	6	146	1	27	3	177	
	10-11	0	0	6	102	3	14	0	119	
	11-12	2	0	1	82	2	46	4	134	
	12-13	0	0	6	107	0	9	0	116	
	り	13-14	0	0	5	95	2	24	0	121
		14-15	8	6	5	106	2	32	3	143
		15-16	138	1	4	143	2	33	14	192
		16-17	62	4	12	176	1	26	8	211
		17-18	20	4	3	159	0	30	4	193
		18-19	0	6	4	144	1	7	0	152
昼間計	232	34	69	1,548	20	302	48	1,918		

	観測時間帯	歩行者	自転車	動力付車 二輪	自動車類				自動車類 合計	
					乗用車類		貨物車類			
					乗用	バス	小型貨物	普通貨物		
下	7-8	12	21	4	123	2	17	2	144	
	8-9	0	0	5	160	4	26	10	200	
	9-10	0	0	3	118	4	41	6	169	
	10-11	0	2	5	81	2	26	7	116	
	11-12	0	0	5	77	2	19	6	104	
	12-13	0	0	9	119	1	22	6	148	
	り	13-14	1	0	2	101	1	37	4	143
		14-15	0	0	5	87	1	41	10	139
		15-16	1	1	13	89	2	16	2	109
		16-17	0	0	3	191	2	20	4	217
		17-18	2	1	13	173	0	43	5	221
		18-19	1	2	2	155	0	24	5	184
昼間計	17	27	69	1,474	21	332	67	1,894		

	観測時間帯	歩行者	自転車	動力付車 二輪	自動車類				自動車類 合計
					乗用車類		貨物車類		
					乗用	バス	小型貨物	普通貨物	
合計	7-8	13	25	11	260	2	44	9	315
	8-9	1	7	15	311	10	53	15	389
	9-10	0	2	9	264	5	68	9	346
	10-11	0	2	11	183	5	40	7	235
	11-12	2	0	6	159	4	65	10	238
	12-13	0	0	15	226	1	31	6	264
	13-14	1	0	7	196	3	61	4	264
	14-15	8	6	10	193	3	73	13	282
	15-16	139	2	17	232	4	49	16	301
	16-17	62	4	15	367	3	46	12	428
	17-18	22	5	16	332	0	73	9	414
	18-19	1	8	6	299	1	31	5	336
昼間計	249	61	138	3,022	41	634	115	3,812	

道路種別：6 一般県道 路線番号：3704 新田下吉田線
 区間番号：6121 富士吉田市小明見2384
 起点・終点：富士吉田市小明見4323 ～ 富士吉田市下吉田2
 天候：晴れ 観測区分：人手観測 12時間観測 平日 昼間
 ピーク比率：ピーク交通量 580 P/12h：14.3

	観測時間帯	歩行者	自転車	動力付車 二輪	自動車類				自動車類 合計	
					乗用車類		貨物車類			
					乗用	バス	小型貨物	普通貨物		
上	7-8	5	0	1	166	1	36	1	204	
	8-9	2	0	7	145	0	24	2	171	
	9-10	2	3	4	78	1	47	11	137	
	10-11	1	5	4	52	1	33	7	93	
	11-12	5	0	3	60	2	37	4	103	
	12-13	2	3	6	97	1	35	5	138	
	り	13-14	1	1	2	82	1	37	12	132
		14-15	3	0	3	88	2	39	10	139
		15-16	7	2	3	102	1	42	6	151
		16-17	2	3	6	143	1	47	8	199
		17-18	22	4	12	243	0	53	4	300
		18-19	2	1	8	215	1	49	6	271
昼間計	54	22	59	1,471	12	479	76	2,038		

	観測時間帯	歩行者	自転車	動力付車 二輪	自動車類				自動車類 合計	
					乗用車類		貨物車類			
					乗用	バス	小型貨物	普通貨物		
下	7-8	6	8	10	306	1	61	8	376	
	8-9	1	4	7	261	3	51	7	322	
	9-10	1	2	3	95	1	44	11	151	
	10-11	2	3	3	65	1	38	5	109	
	11-12	4	1	3	61	2	41	9	113	
	12-13	0	0	7	88	1	34	6	129	
	り	13-14	2	2	2	74	0	34	5	113
		14-15	1	1	1	71	3	37	7	118
		15-16	4	1	5	80	2	29	4	115
		16-17	1	2	3	107	0	33	2	142
		17-18	15	1	4	129	1	21	2	153
		18-19	2	5	2	136	1	24	3	164
昼間計	39	30	50	1,473	16	447	69	2,005		

	観測時間帯	歩行者	自転車	動力付車 二輪	自動車類				自動車類 合計
					乗用車類		貨物車類		
					乗用	バス	小型貨物	普通貨物	
合計	7-8	11	8	11	472	2	97	9	580
	8-9	3	4	14	406	3	75	9	493
	9-10	3	5	7	173	2	91	22	288
	10-11	3	8	7	117	2	71	12	202
	11-12	9	1	6	121	4	78	13	216
	12-13	2	3	13	185	2	69	11	267
	13-14	3	3	4	156	1	71	17	245
	14-15	4	1	4	159	5	76	17	257
	15-16	11	3	8	182	3	71	10	266
	16-17	3	5	9	250	1	80	10	341
	17-18	37	5	16	372	1	74	6	453
	18-19	4	6	10	351	2	73	9	435
昼間計	93	52	109	2,944	28	926	145	4,043	

道路種別：6 一般県道 路線番号：3707 富士河口湖富士線
 区間番号：6123 南都留郡富士河口湖町小立1204-1
 起点・終点：南都留郡富士河口湖町河口2716 ～ 南都留郡富士河口湖町船津390
 天候：晴れ 観測区分：人手観測 12時間観測 平日 昼間
 ピーク比率：ピーク交通量 948 P/12h：9.7

観測時間帯		歩行者	自転車	動力付車 二輪車	自動車類				自動車類 合計
					乗用車類		貨物車類		
					乗用	バス	小型貨物	普通貨物	
上	7-8	2	1	2	258	4	57	35	354
	8-9	0	1	4	321	5	55	56	437
	9-10	3	0	6	266	7	71	54	398
	10-11	0	1	3	262	9	52	69	392
	11-12	4	1	5	270	12	63	58	403
	12-13	3	1	13	289	9	76	38	412
	13-14	1	2	12	284	16	83	56	439
り	14-15	1	2	7	261	4	68	46	379
	15-16	2	0	3	266	10	80	33	389
	16-17	3	41	6	318	11	84	32	445
	17-18	4	8	2	359	12	101	35	507
	18-19	3	6	2	361	7	58	15	441
	昼間計	26	64	65	3,515	106	848	527	4,996

観測時間帯		歩行者	自転車	動力付車 二輪車	自動車類				自動車類 合計
					乗用車類		貨物車類		
					乗用	バス	小型貨物	普通貨物	
下	7-8	0	12	0	290	2	71	49	412
	8-9	1	16	4	368	13	88	40	509
	9-10	0	1	1	244	5	64	46	359
	10-11	2	1	8	266	6	87	40	399
	11-12	1	0	4	211	15	62	40	328
	12-13	3	1	5	242	7	61	46	356
	13-14	0	3	5	244	5	71	38	358
り	14-15	3	2	6	258	9	82	51	400
	15-16	3	3	5	312	9	64	30	415
	16-17	2	2	5	301	4	61	36	402
	17-18	2	1	6	349	8	63	21	441
	18-19	0	3	3	333	1	51	23	408
	昼間計	17	45	52	3,418	84	825	460	4,787

観測時間帯		歩行者	自転車	動力付車 二輪車	自動車類				自動車類 合計
					乗用車類		貨物車類		
					乗用	バス	小型貨物	普通貨物	
合	7-8	2	13	2	548	6	128	84	766
	8-9	1	17	8	689	18	143	96	946
	9-10	3	1	7	510	12	135	100	757
	10-11	2	2	11	528	15	139	109	791
	11-12	5	1	9	481	27	125	98	731
	12-13	6	2	18	531	16	137	84	768
	13-14	1	5	17	528	21	154	94	797
	14-15	4	4	13	519	13	150	97	779
	15-16	5	3	8	578	19	144	63	804
	16-17	5	43	11	619	15	145	68	847
	17-18	6	9	8	708	20	164	56	948
	18-19	3	9	5	694	8	109	38	849
計	昼間計	43	109	117	6,933	190	1,673	987	9,783

道路種別：6 一般県道 路線番号：3707 富士河口湖富士線
 区間番号：6123 南都留郡富士河口湖町小立1204-1
 起点・終点：南都留郡富士河口湖町河口2716 ～ 南都留郡富士河口湖町船津390
 天候：雨 観測区分：人手観測 12時間観測 休日 昼間
 ピーク比率：ピーク交通量 1,228 P/12h：11.0

観測時間帯		歩行者	自転車	動力付車 二輪車	自動車類				自動車類 合計
					乗用車類		貨物車類		
					乗用	バス	小型貨物	普通貨物	
上	7-8	3	10	12	283	6	34	6	329
	8-9	0	1	6	390	13	38	6	447
	9-10	4	0	2	371	7	63	14	455
	10-11	3	0	8	447	14	39	9	509
	11-12	4	0	1	514	3	40	8	565
	12-13	0	0	6	448	9	33	10	500
	13-14	0	2	6	490	7	40	9	546
り	14-15	0	1	6	415	12	26	12	465
	15-16	2	5	7	481	17	36	11	545
	16-17	0	0	3	327	15	28	6	376
	17-18	1	1	12	382	9	43	9	443
	18-19	1	0	7	353	7	20	8	388
	昼間計	18	20	76	4,901	119	440	108	5,568

観測時間帯		歩行者	自転車	動力付車 二輪車	自動車類				自動車類 合計
					乗用車類		貨物車類		
					乗用	バス	小型貨物	普通貨物	
下	7-8	1	0	4	327	8	19	8	362
	8-9	0	0	0	289	13	35	11	348
	9-10	0	1	8	305	21	48	13	387
	10-11	12	0	2	423	12	35	10	480
	11-12	1	7	1	394	9	35	10	448
	12-13	2	8	6	405	4	27	10	446
	13-14	3	2	8	441	11	23	8	483
り	14-15	4	1	3	440	8	32	8	488
	15-16	0	0	0	631	13	30	9	683
	16-17	0	4	3	476	9	31	2	518
	17-18	4	2	7	511	7	32	6	556
	18-19	1	0	4	402	5	22	7	436
	昼間計	28	23	46	5,044	120	369	102	5,635

観測時間帯		歩行者	自転車	動力付車 二輪車	自動車類				自動車類 合計
					乗用車類		貨物車類		
					乗用	バス	小型貨物	普通貨物	
合	7-8	4	10	16	610	14	53	14	691
	8-9	0	1	6	679	26	73	17	795
	9-10	4	1	10	676	28	111	27	842
	10-11	15	0	10	870	26	74	19	989
	11-12	5	7	2	908	12	75	18	1,013
	12-13	2	8	12	853	13	60	20	946
	13-14	3	4	14	931	18	63	17	1,029
	14-15	4	2	9	855	20	58	20	953
	15-16	2	5	7	1,112	30	66	20	1,228
	16-17	0	4	6	803	24	59	8	894
	17-18	5	1	19	893	16	75	15	999
	18-19	2	0	11	755	12	42	15	824
計	昼間計	46	43	122	9,945	239	809	210	11,203

道路種別：6 一般県道 路線番号：3707 富士河口湖富士線
 区間番号：6124 南都留郡富士河口湖町船津1745
 起点・終点：南都留郡富士河口湖町船津568 ～ 南都留郡富士河口湖町船津2466
 天候：晴れ 観測区分：人手観測 12時間観測 平日 昼間
 ピーク比率：ピーク交通量 1,260 P/12h：10.1

* ピーク時

上	観測時間帯	歩行者	自転車	動力付車 二輪	自動車類				自動車類 合計
					乗用車類		貨物車類		
					乗用	バス	小型貨物	普通貨物	
7-8	1	4	0	257	3	65	39	364	
8-9	7	5	3	383	7	55	49	494	
9-10	2	2	1	285	2	76	59	422	
10-11	6	3	2	292	11	65	71	439	
11-12	1	1	6	325	22	75	64	486	
12-13	4	0	11	349	9	86	42	486	
13-14	4	0	17	341	13	81	53	488	
14-15	0	7	10	342	5	73	51	471	
15-16	4	0	6	392	8	81	43	524	
16-17	4	9	15	409	11	102	50	572	
17-18	1	6	9	498	14	89	43	644	
18-19	4	12	7	498	10	52	22	582	
昼間計	38	49	87	4,371	115	900	586	5,972	

道路種別：6 一般県道 路線番号：3707 富士河口湖富士線
 区間番号：6124 南都留郡富士河口湖町船津1745
 起点・終点：南都留郡富士河口湖町船津568 ～ 南都留郡富士河口湖町船津2466
 天候：雨 観測区分：人手観測 12時間観測 休日 昼間
 ピーク比率：ピーク交通量 1,363 P/12h：10.0

* ピーク時

上	観測時間帯	歩行者	自転車	動力付車 二輪	自動車類				自動車類 合計
					乗用車類		貨物車類		
					乗用	バス	小型貨物	普通貨物	
7-8	1	0	12	271	6	26	15	318	
8-9	0	0	3	373	6	34	6	419	
9-10	2	1	1	362	9	37	20	428	
10-11	1	0	2	469	18	36	19	542	
11-12	2	1	6	559	15	39	15	628	
12-13	7	1	3	551	9	46	20	626	
13-14	0	2	3	547	12	37	10	606	
14-15	3	1	11	570	12	29	8	619	
15-16	0	4	4	502	15	42	9	568	
16-17	3	5	4	480	19	40	10	549	
17-18	0	1	8	487	12	43	9	551	
18-19	5	1	12	370	2	19	9	400	
昼間計	24	17	69	5,541	135	428	150	6,254	

下	観測時間帯	歩行者	自転車	動力付車 二輪	自動車類				自動車類 合計
					乗用車類		貨物車類		
					乗用	バス	小型貨物	普通貨物	
7-8	8	5	1	470	4	97	33	604	
8-9	0	2	9	527	14	104	28	673	
9-10	3	2	8	309	13	88	50	460	
10-11	2	6	7	360	4	107	51	522	
11-12	2	3	10	312	12	71	47	442	
12-13	1	0	5	400	14	86	54	554	
13-14	1	1	10	340	9	62	46	457	
14-15	2	5	10	390	10	110	57	567	
15-16	6	5	12	428	8	84	34	554	
16-17	3	4	11	435	4	89	48	576	
17-18	1	3	5	496	6	90	24	616	
18-19	7	5	10	439	5	55	20	519	
昼間計	36	41	98	4,906	103	1,043	492	6,544	

下	観測時間帯	歩行者	自転車	動力付車 二輪	自動車類				自動車類 合計
					乗用車類		貨物車類		
					乗用	バス	小型貨物	普通貨物	
7-8	4	0	3	356	8	16	7	387	
8-9	1	1	0	351	29	54	8	442	
9-10	2	2	8	422	28	49	9	508	
10-11	1	1	24	558	8	44	7	617	
11-12	2	1	6	585	11	46	13	655	
12-13	2	1	6	582	7	28	9	626	
13-14	0	1	12	592	19	43	8	662	
14-15	5	0	3	677	13	51	3	744	
15-16	3	0	4	674	9	46	7	736	
16-17	1	5	3	666	7	54	8	735	
17-18	4	0	15	641	5	45	14	705	
18-19	2	2	4	502	5	37	4	548	
昼間計	27	14	88	6,606	149	513	97	7,365	

合	観測時間帯	歩行者	自転車	動力付車 二輪	自動車類				自動車類 合計
					乗用車類		貨物車類		
					乗用	バス	小型貨物	普通貨物	
7-8	9	9	1	727	7	162	72	968	
8-9	7	7	12	910	21	159	77	1,167	
9-10	5	4	9	594	15	164	109	882	
10-11	8	9	9	652	15	172	122	961	
11-12	3	4	16	637	34	146	111	928	
12-13	5	0	16	749	23	172	96	1,040	
13-14	5	1	27	681	22	143	99	945	
14-15	2	12	20	732	15	183	108	1,038	
15-16	10	5	18	820	16	165	77	1,078	
16-17	7	13	26	844	15	191	98	1,148	
17-18	2	9	14	994	20	179	67	1,260	
18-19	11	17	17	937	15	107	42	1,101	
昼間計	74	90	185	9,277	218	1,943	1,078	12,516	

合	観測時間帯	歩行者	自転車	動力付車 二輪	自動車類				自動車類 合計
					乗用車類		貨物車類		
					乗用	バス	小型貨物	普通貨物	
7-8	5	0	15	627	14	42	22	705	
8-9	1	1	3	724	35	88	14	861	
9-10	4	3	9	784	37	86	29	936	
10-11	2	1	26	1,027	26	80	26	1,159	
11-12	4	2	12	1,144	26	85	28	1,283	
12-13	9	2	9	1,133	16	74	29	1,252	
13-14	0	3	15	1,139	31	80	18	1,268	
14-15	8	1	14	1,247	25	80	11	1,363	
15-16	3	4	8	1,176	24	88	16	1,304	
16-17	4	10	7	1,146	26	94	18	1,284	
17-18	4	1	23	1,128	17	88	23	1,256	
18-19	7	3	16	872	7	56	13	948	
昼間計	51	31	157	12,147	284	941	247	13,619	

道路種別：6 一般県道 路線番号：3707 富士河口湖富士線
 区間番号：6125 富士スバルライン料金所
 起点・終点：南都留郡富士河口湖町船津3486 ～ 南都留郡鳴沢村富士山新五合目
 天候：晴れ 観測区分：人手観測 12時間観測 平日 昼間
 ピーク比率：ピーク交通量 164 P/12h：13.1

	観測時間帯	歩行者	自転車	動力付車 二輪車	自動車類				自動車類 合計
					乗用車類		貨物車類		
					乗用	バス	小型貨物	普通貨物	
上	7-8	0	0	0	6	0	0	0	6
	8-9	0	0	0	8	0	1	0	9
	9-10	0	0	0	16	0	6	0	22
	10-11	0	0	0	35	0	5	1	41
	11-12	0	0	1	39	2	8	4	53
り	12-13	0	0	0	78	2	12	5	97
	13-14	0	0	0	73	3	13	3	92
	14-15	0	0	1	66	6	27	2	101
	15-16	0	0	3	53	8	11	3	75
	16-17	0	0	2	45	6	3	2	56
	17-18	0	0	0	46	0	0	0	46
	18-19	0	0	0	39	0	0	0	39
	昼間計	0	0	7	504	27	86	20	637

	観測時間帯	歩行者	自転車	動力付車 二輪車	自動車類				自動車類 合計
					乗用車類		貨物車類		
					乗用	バス	小型貨物	普通貨物	
下	7-8	0	0	0	21	0	7	0	28
	8-9	0	0	1	42	1	9	3	55
	9-10	0	0	1	62	7	6	5	80
	10-11	0	0	3	87	8	19	4	118
	11-12	0	0	2	85	5	18	3	111
り	12-13	0	0	0	34	4	8	1	47
	13-14	0	0	0	47	2	8	2	59
	14-15	0	0	0	38	0	5	0	43
	15-16	0	0	0	43	0	7	0	50
	16-17	0	0	0	17	0	1	1	19
	17-18	0	0	0	1	0	0	0	1
	18-19	0	0	0	2	0	0	0	2
	昼間計	0	0	7	479	27	88	19	613

	観測時間帯	歩行者	自転車	動力付車 二輪車	自動車類				自動車類 合計
					乗用車類		貨物車類		
					乗用	バス	小型貨物	普通貨物	
合計	7-8	0	0	0	27	0	7	0	34
	8-9	0	0	1	50	1	10	3	64
	9-10	0	0	1	78	7	12	5	102
	10-11	0	0	3	122	8	24	5	159
	11-12	0	0	3	124	7	26	7	164
	12-13	0	0	0	112	6	20	6	144
	13-14	0	0	0	120	5	21	5	151
	14-15	0	0	1	104	6	32	2	144
	15-16	0	0	3	96	8	18	3	125
	16-17	0	0	2	62	6	4	3	75
	17-18	0	0	0	47	0	0	0	47
	18-19	0	0	0	41	0	0	0	41
	昼間計	0	0	14	983	54	174	39	1,250

道路種別：6 一般県道 路線番号：3707 富士河口湖富士線
 区間番号：6125 富士スバルライン料金所
 起点・終点：南都留郡富士河口湖町船津3486 ～ 南都留郡鳴沢村富士山新五合目
 天候：雨 観測区分：人手観測 12時間観測 休日 昼間
 ピーク比率：ピーク交通量 362 P/12h：13.2

	観測時間帯	歩行者	自転車	動力付車 二輪車	自動車類				自動車類 合計
					乗用車類		貨物車類		
					乗用	バス	小型貨物	普通貨物	
上	7-8	0	0	0	17	0	19	1	37
	8-9	0	0	0	23	1	13	2	39
	9-10	0	0	0	24	1	8	0	33
	10-11	0	0	1	37	2	4	1	44
	11-12	0	0	0	72	2	5	0	79
り	12-13	0	0	2	88	10	9	1	108
	13-14	0	0	7	181	19	16	1	217
	14-15	0	0	8	229	21	17	1	268
	15-16	0	0	13	140	13	19	0	172
	16-17	0	0	9	173	7	16	1	197
	17-18	0	0	4	82	2	21	0	105
	18-19	0	0	0	61	1	12	0	74
	昼間計	0	0	44	1,127	79	159	8	1,373

	観測時間帯	歩行者	自転車	動力付車 二輪車	自動車類				自動車類 合計
					乗用車類		貨物車類		
					乗用	バス	小型貨物	普通貨物	
下	7-8	0	0	0	36	1	9	0	46
	8-9	0	0	2	70	2	7	1	80
	9-10	0	0	7	110	17	22	1	150
	10-11	0	0	5	235	23	16	0	274
	11-12	0	0	9	244	18	18	1	281
り	12-13	0	0	14	181	11	15	0	207
	13-14	0	0	6	132	4	8	1	145
	14-15	0	0	2	63	3	3	0	69
	15-16	0	0	0	21	1	7	0	29
	16-17	0	0	0	12	0	16	0	28
	17-18	0	0	0	2	0	23	2	27
	18-19	0	0	0	6	0	17	1	24
	昼間計	0	0	45	1,112	80	161	7	1,360

	観測時間帯	歩行者	自転車	動力付車 二輪車	自動車類				自動車類 合計
					乗用車類		貨物車類		
					乗用	バス	小型貨物	普通貨物	
合計	7-8	0	0	0	53	1	28	1	83
	8-9	0	0	2	93	3	20	3	119
	9-10	0	0	7	134	18	30	1	183
	10-11	0	0	6	272	25	20	1	318
	11-12	0	0	9	316	20	23	1	360
	12-13	0	0	16	269	21	24	1	315
	13-14	0	0	13	313	23	24	2	362
	14-15	0	0	10	292	24	20	1	337
	15-16	0	0	13	161	14	26	0	201
	16-17	0	0	9	185	7	32	1	225
	17-18	0	0	4	84	2	44	2	132
	18-19	0	0	0	67	1	29	1	98
	昼間計	0	0	89	2,239	159	320	15	2,733

道路種別：6 一般県道 路線番号：3714 鳴沢富士河口湖線
 区間番号：6127 南都留郡富士河口湖町小立1777-1
 起点・終点：南都留郡鳴沢村大田和3694 ～ 南都留郡富士河口湖町船津3851
 天候：晴れ 観測区分：人手観測 12時間観測 平日 昼間
 ピーク比率：ピーク交通量 822 P/12h：11.2

	観測時間帯	歩行者	自転車	動力付車 二輪	自動車類				自動車類 合計
					乗用車類		貨物車類		
					乗用	バス	小型貨物	普通貨物	
上	7-8	1	1	2	151	3	48	13	215
	8-9	3	3	3	232	2	58	14	306
	9-10	1	4	4	164	2	56	21	243
	10-11	2	3	5	146	2	62	21	231
	11-12	3	4	4	169	3	71	14	257
り	12-13	6	2	7	177	0	47	11	235
	13-14	5	0	18	187	2	52	11	252
	14-15	3	3	4	183	4	74	10	271
	15-16	9	3	7	193	3	61	14	271
	16-17	8	13	7	285	3	62	13	363
	17-18	6	19	5	327	4	63	3	397
	18-19	7	9	3	372	3	64	5	444
	昼間計	54	64	69	2,586	31	718	150	3,485

	観測時間帯	歩行者	自転車	動力付車 二輪	自動車類				自動車類 合計
					乗用車類		貨物車類		
					乗用	バス	小型貨物	普通貨物	
下	7-8	4	15	5	278	4	50	6	338
	8-9	14	24	5	389	6	68	19	482
	9-10	3	4	4	258	2	59	17	336
	10-11	2	4	3	205	2	48	10	265
	11-12	5	2	5	194	3	79	24	300
	12-13	5	0	9	164	2	65	9	240
	13-14	1	0	6	172	1	48	12	233
	14-15	1	3	6	203	5	58	5	271
	15-16	9	2	8	228	4	60	15	307
	16-17	3	6	9	300	3	68	14	385
り	17-18	6	4	5	334	2	79	10	425
	18-19	5	6	6	244	4	48	9	305
	昼間計	58	70	71	2,969	38	730	150	3,887

	観測時間帯	歩行者	自転車	動力付車 二輪	自動車類				自動車類 合計
					乗用車類		貨物車類		
					乗用	バス	小型貨物	普通貨物	
合計	7-8	5	16	7	429	7	98	19	553
	8-9	17	27	8	621	8	126	33	788
	9-10	4	8	8	422	4	115	38	579
	10-11	4	7	8	351	4	110	31	496
	11-12	8	6	9	363	6	150	38	557
	12-13	11	2	16	341	2	112	20	475
	13-14	6	0	24	359	3	100	23	485
	14-15	4	6	10	386	9	132	15	542
	15-16	18	5	15	421	7	121	29	578
	16-17	11	19	16	585	6	130	27	748
	17-18	12	23	10	661	6	142	13	822
	18-19	12	15	9	616	7	112	14	749
	昼間計	112	134	140	5,555	69	1,448	300	7,372

道路種別：6 一般県道 路線番号：3714 鳴沢富士河口湖線
 区間番号：6127 南都留郡富士河口湖町小立1777-1
 起点・終点：南都留郡鳴沢村大田和3694 ～ 南都留郡富士河口湖町船津3851
 天候：雨 観測区分：人手観測 12時間観測 休日 昼間
 ピーク比率：ピーク交通量 617 P/12h：10.0

	観測時間帯	歩行者	自転車	動力付車 二輪	自動車類				自動車類 合計
					乗用車類		貨物車類		
					乗用	バス	小型貨物	普通貨物	
上	7-8	2	1	3	106	2	22	5	135
	8-9	1	0	0	110	0	23	4	137
	9-10	1	0	1	152	3	35	6	196
	10-11	1	1	0	183	2	38	4	227
	11-12	6	1	2	220	4	36	0	260
	12-13	1	1	2	231	3	24	3	261
	13-14	0	1	2	209	2	31	1	243
	14-15	3	1	1	215	3	33	6	257
	15-16	2	1	1	235	2	39	1	277
	16-17	4	3	5	271	5	38	7	321
	17-18	5	2	4	252	2	51	5	310
	18-19	4	0	2	226	1	25	3	255
	昼間計	30	12	23	2,410	29	395	45	2,879

	観測時間帯	歩行者	自転車	動力付車 二輪	自動車類				自動車類 合計
					乗用車類		貨物車類		
					乗用	バス	小型貨物	普通貨物	
下	7-8	3	1	4	122	2	26	0	150
	8-9	2	0	2	152	4	25	5	186
	9-10	1	0	3	245	6	48	8	307
	10-11	2	1	0	244	1	38	6	289
	11-12	2	2	6	265	4	39	2	310
	12-13	1	0	1	259	2	27	5	293
	13-14	4	3	10	259	2	29	1	291
	14-15	1	0	0	283	3	34	5	325
	15-16	5	0	0	290	4	33	4	331
	16-17	2	2	3	254	1	38	3	296
	17-18	5	0	1	265	2	37	1	305
	18-19	4	2	3	175	2	28	1	206
	昼間計	32	11	33	2,813	33	402	41	3,289

	観測時間帯	歩行者	自転車	動力付車 二輪	自動車類				自動車類 合計
					乗用車類		貨物車類		
					乗用	バス	小型貨物	普通貨物	
合計	7-8	5	2	7	228	4	48	5	285
	8-9	3	0	2	262	4	48	9	323
	9-10	2	0	4	397	9	83	14	503
	10-11	3	2	0	427	3	76	10	516
	11-12	8	3	8	485	8	75	2	570
	12-13	2	1	3	490	5	51	8	554
	13-14	4	4	12	468	4	60	2	534
	14-15	4	1	1	498	6	67	11	582
	15-16	7	1	1	525	6	72	5	608
	16-17	6	5	8	525	6	76	10	617
	17-18	10	2	5	517	4	88	6	615
	18-19	8	2	5	401	3	53	4	461
	昼間計	62	23	56	5,223	62	797	86	6,168

道路種別：6 一般県道 路線番号：3717 山中湖忍野富士吉田線
 区間番号：6128 南都留郡忍野村忍草1510
 起点・終点：南都留郡山中湖村山中865 ～ 富士吉田市上吉田6308
 天候：晴れ 観測区分：人手観測 12時間観測 平日 昼間
 ピーク比率：ピーク交通量 722 P/12h：11.4

* ピーク時

	観測時間帯	歩行者	自転車	動力付車 二輪車	自動車類				自動車類 合計
					乗用車類		貨物車類		
					乗用	バス	小型貨物	普通貨物	
上	7-8	1	0	1	123	1	49	2	175
	8-9	3	0	0	220	5	63	12	300
	9-10	2	2	0	133	1	62	16	212
	10-11	3	1	1	125	3	73	10	211
	11-12	3	2	1	142	1	76	21	240
	12-13	3	1	6	207	2	47	5	261
り	13-14	1	4	3	160	2	74	12	248
	14-15	2	0	2	150	2	61	11	224
	15-16	1	1	4	177	3	56	17	253
	16-17	3	4	4	172	2	68	35	277
	17-18	3	0	0	271	4	97	0	372
	18-19	1	5	3	245	2	84	9	340
昼間計	26	20	25	2,125	28	810	150	3,113	

*

	観測時間帯	歩行者	自転車	動力付車 二輪車	自動車類				自動車類 合計
					乗用車類		貨物車類		
					乗用	バス	小型貨物	普通貨物	
下	7-8	5	4	0	224	4	79	13	320
	8-9	2	1	3	261	3	77	10	351
	9-10	2	3	2	158	2	63	10	233
	10-11	6	5	2	147	2	68	14	231
	11-12	1	2	4	160	0	73	14	247
	12-13	1	1	3	186	3	56	4	249
り	13-14	4	5	1	204	3	80	13	300
	14-15	2	0	4	172	2	67	7	248
	15-16	3	0	4	164	3	69	12	248
	16-17	1	2	1	156	2	56	12	226
	17-18	1	5	0	264	2	70	14	350
	18-19	2	0	5	148	3	51	12	214
昼間計	30	28	29	2,244	29	809	135	3,217	

*

	観測時間帯	歩行者	自転車	動力付車 二輪車	自動車類				自動車類 合計
					乗用車類		貨物車類		
					乗用	バス	小型貨物	普通貨物	
合計	7-8	6	4	1	347	5	128	15	495
	8-9	5	1	3	481	8	140	22	651
	9-10	4	5	2	291	3	125	26	445
	10-11	9	6	3	272	5	141	24	442
	11-12	4	4	5	302	1	149	35	487
	12-13	4	2	9	393	5	103	9	510
	13-14	5	9	4	364	5	154	25	548
	14-15	4	0	6	322	4	128	18	472
	15-16	4	1	8	341	6	125	29	501
	16-17	4	6	5	328	4	124	47	503
	17-18	4	5	0	535	6	167	14	722
	18-19	3	5	8	393	5	135	21	554
昼間計	56	48	54	4,369	57	1,619	285	6,330	

*

道路種別：6 一般県道 路線番号：3729 山北山中湖線
 区間番号：6129 南都留郡山中湖村平野2470
 起点・終点：南都留郡山中湖村平野69 ～ 南都留郡山中湖村山中41
 天候：晴れ 観測区分：人手観測 12時間観測 平日 昼間
 ピーク比率：ピーク交通量 409 P/12h：9.9

上	観測時間帯	歩行者	自転車	動力付車 二輪	自動車類				自動車類 合計
					乗用車類		貨物車類		
					乗用	バス	小型貨物	普通貨物	
7-8	0	0	0	84	2	34	5	125	
8-9	0	0	0	100	1	53	14	168	
9-10	1	0	3	84	1	58	17	160	
10-11	0	2	3	77	1	42	9	129	
11-12	0	0	8	87	2	31	5	125	
12-13	0	0	6	106	0	35	7	148	
13-14	0	0	6	121	1	40	14	176	
14-15	0	1	13	152	0	52	13	217	
15-16	0	1	14	162	1	40	12	215	
16-17	0	0	13	183	4	36	7	230	
17-18	0	2	1	148	0	29	8	185	
18-19	0	1	5	136	2	13	2	153	
昼間計	1	7	72	1,440	15	463	113	2,031	

下	観測時間帯	歩行者	自転車	動力付車 二輪	自動車類				自動車類 合計
					乗用車類		貨物車類		
					乗用	バス	小型貨物	普通貨物	
7-8	0	1	1	131	1	21	8	161	
8-9	0	2	7	131	4	24	6	165	
9-10	0	1	4	128	0	41	8	177	
10-11	0	0	7	142	0	40	13	195	
11-12	0	1	13	122	0	57	10	189	
12-13	0	1	15	127	0	28	15	170	
13-14	0	0	9	122	0	40	13	175	
14-15	0	3	13	130	1	36	10	177	
15-16	0	1	9	120	2	39	6	167	
16-17	0	0	5	119	2	50	8	179	
17-18	0	0	0	142	0	57	16	215	
18-19	0	0	4	114	0	36	0	150	
昼間計	0	10	87	1,528	10	469	113	2,120	

計	観測時間帯	歩行者	自転車	動力付車 二輪	自動車類				自動車類 合計
					乗用車類		貨物車類		
					乗用	バス	小型貨物	普通貨物	
7-8	0	1	1	215	3	55	13	286	
8-9	0	2	7	231	5	77	20	333	
9-10	1	1	7	212	1	99	25	337	
10-11	0	2	10	219	1	82	22	324	
11-12	0	1	21	209	2	88	15	314	
12-13	0	1	21	233	0	63	22	318	
13-14	0	0	15	243	1	80	27	351	
14-15	0	4	26	282	1	88	23	394	
15-16	0	2	23	282	3	79	18	382	
16-17	0	0	18	302	6	86	15	409	
17-18	0	2	1	290	0	86	24	400	
18-19	0	1	9	250	2	49	2	303	
昼間計	1	17	159	2,968	25	932	226	4,151	

道路種別：6 一般県道 路線番号：3729 山北山中湖線
 区間番号：6129 南都留郡山中湖村平野2470
 起点・終点：南都留郡山中湖村平野69 ～ 南都留郡山中湖村山中41
 天候：雨 観測区分：人手観測 12時間観測 休日 昼間
 ピーク比率：ピーク交通量 450 P/12h：10.6

上	観測時間帯	歩行者	自転車	動力付車 二輪	自動車類				自動車類 合計
					乗用車類		貨物車類		
					乗用	バス	小型貨物	普通貨物	
7-8	2	0	1	61	0	10	2	73	
8-9	0	0	0	70	0	12	3	85	
9-10	0	0	2	105	5	15	3	128	
10-11	0	0	3	127	3	23	4	157	
11-12	0	0	0	118	0	19	3	140	
12-13	0	0	4	153	3	11	8	175	
13-14	0	0	1	179	2	20	3	204	
14-15	0	0	15	213	4	20	5	242	
15-16	1	0	3	219	2	24	6	251	
16-17	0	0	0	214	9	19	5	247	
17-18	1	0	0	147	1	21	6	175	
18-19	0	0	2	117	4	11	1	133	
昼間計	4	0	31	1,723	33	205	49	2,010	

下	観測時間帯	歩行者	自転車	動力付車 二輪	自動車類				自動車類 合計
					乗用車類		貨物車類		
					乗用	バス	小型貨物	普通貨物	
7-8	2	0	0	75	3	7	4	89	
8-9	0	0	0	102	8	12	7	129	
9-10	0	0	0	166	1	16	4	187	
10-11	4	0	13	232	1	23	8	264	
11-12	0	0	3	287	1	18	4	310	
12-13	2	0	0	212	2	17	1	232	
13-14	0	3	2	214	1	15	7	237	
14-15	10	1	2	171	0	18	4	193	
15-16	0	0	0	155	0	24	2	181	
16-17	0	2	1	142	8	14	0	164	
17-18	0	0	2	123	0	17	2	142	
18-19	0	0	4	78	0	10	1	89	
昼間計	18	6	27	1,957	25	191	44	2,217	

計	観測時間帯	歩行者	自転車	動力付車 二輪	自動車類				自動車類 合計
					乗用車類		貨物車類		
					乗用	バス	小型貨物	普通貨物	
7-8	4	0	1	136	3	17	6	162	
8-9	0	0	0	172	8	24	10	214	
9-10	0	0	2	271	6	31	7	315	
10-11	4	0	16	359	4	46	12	421	
11-12	8	0	3	405	1	37	7	450	
12-13	2	0	4	365	5	28	9	407	
13-14	0	3	3	393	3	35	10	441	
14-15	10	1	17	384	4	38	9	435	
15-16	1	0	3	374	2	48	8	432	
16-17	0	2	1	356	17	33	5	411	
17-18	1	0	2	270	1	38	8	317	
18-19	0	0	6	195	4	21	2	222	
昼間計	22	6	58	3,680	58	396	93	4,227	

道路種別：6 一般県道 路線番号：3804 身延線
 区間番号：6142 南巨摩郡身延町身延3784
 起点・終点：南巨摩郡身延町小田船原430 ～ 南巨摩郡身延町身延3567
 天候：曇り 観測区分：人手観測 12時間観測 平日 昼間
 ピーク比率：ピーク交通量 165 P/12h：10.5

上	観測時間帯	歩行者	自転車	動力付車 二輪	自動車類				自動車類 合計
					乗用車類		貨物車類		
					乗用	バス	小型貨物	普通貨物	
7-8	15	0	1	31	5	4	0	40	
8-9	6	0	2	38	4	10	2	54	
9-10	3	0	1	20	5	15	2	42	
10-11	12	0	0	45	2	21	1	69	
11-12	7	0	1	62	5	16	1	84	
12-13	0	0	0	39	3	21	3	66	
13-14	9	0	3	43	2	11	3	59	
14-15	3	0	0	45	2	16	6	69	
15-16	1	0	4	52	5	21	3	81	
16-17	5	0	3	61	3	19	2	85	
17-18	4	0	2	64	2	12	2	80	
18-19	12	0	0	49	3	9	2	63	
昼間計	77	0	17	549	41	175	27	792	

下	観測時間帯	歩行者	自転車	動力付車 二輪	自動車類				自動車類 合計
					乗用車類		貨物車類		
					乗用	バス	小型貨物	普通貨物	
7-8	1	0	3	35	4	13	4	56	
8-9	9	0	3	85	7	18	1	111	
9-10	11	0	1	39	2	21	1	63	
10-11	3	0	3	40	6	13	3	62	
11-12	1	0	2	53	5	19	2	79	
12-13	4	0	1	44	2	14	3	63	
13-14	5	0	1	49	3	11	3	66	
14-15	5	0	1	28	2	16	4	50	
15-16	4	0	3	45	6	14	3	68	
16-17	9	0	3	43	2	16	1	62	
17-18	6	0	0	36	4	5	1	46	
18-19	5	0	0	39	1	7	0	47	
昼間計	63	0	21	536	44	167	26	773	

計	観測時間帯	歩行者	自転車	動力付車 二輪	自動車類				自動車類 合計
					乗用車類		貨物車類		
					乗用	バス	小型貨物	普通貨物	
7-8	16	0	4	66	9	17	4	96	
8-9	15	0	5	123	11	28	3	165	
9-10	14	0	2	59	7	36	3	105	
10-11	15	0	3	85	8	34	4	131	
11-12	8	0	3	115	10	35	3	163	
12-13	4	0	1	83	5	35	6	129	
13-14	14	0	4	92	5	22	6	125	
14-15	8	0	1	73	4	32	10	119	
15-16	5	0	7	97	11	35	6	149	
16-17	14	0	6	104	5	35	3	147	
17-18	10	0	2	100	6	17	3	126	
18-19	17	0	0	88	4	16	2	110	
昼間計	140	0	38	1,085	85	342	53	1,565	

道路種別：6 一般県道 路線番号：3804 身延線
 区間番号：6142 南巨摩郡身延町身延3784
 起点・終点：南巨摩郡身延町小田船原430 ～ 南巨摩郡身延町身延3567
 天候：雨 観測区分：人手観測 12時間観測 休日 昼間
 ピーク比率：ピーク交通量 167 P/12h：11.6

上	観測時間帯	歩行者	自転車	動力付車 二輪	自動車類				自動車類 合計
					乗用車類		貨物車類		
					乗用	バス	小型貨物	普通貨物	
7-8	1	0	1	20	3	3	0	26	
8-9	1	0	2	34	1	7	0	42	
9-10	4	0	1	40	4	8	0	52	
10-11	0	0	5	52	4	7	0	63	
11-12	0	0	3	74	8	6	0	88	
12-13	3	0	1	64	4	6	0	74	
13-14	9	0	2	83	2	3	1	89	
14-15	8	0	4	67	5	6	1	79	
15-16	3	0	1	73	3	2	3	81	
16-17	13	0	3	60	4	5	1	70	
17-18	8	0	0	55	1	6	0	62	
18-19	5	0	1	15	4	1	1	21	
昼間計	55	0	24	637	43	60	7	747	

下	観測時間帯	歩行者	自転車	動力付車 二輪	自動車類				自動車類 合計
					乗用車類		貨物車類		
					乗用	バス	小型貨物	普通貨物	
7-8	0	0	2	19	2	5	0	26	
8-9	2	0	2	67	3	10	0	80	
9-10	5	0	3	61	5	13	0	79	
10-11	1	0	3	86	5	7	3	101	
11-12	0	0	1	58	5	7	0	70	
12-13	4	0	1	61	3	2	0	66	
13-14	10	0	3	65	5	7	1	78	
14-15	4	0	3	46	3	7	2	58	
15-16	7	0	3	40	4	5	2	51	
16-17	10	0	0	30	1	1	0	32	
17-18	3	0	0	26	3	8	0	37	
18-19	2	0	0	15	2	2	1	20	
昼間計	48	0	21	574	41	74	9	698	

計	観測時間帯	歩行者	自転車	動力付車 二輪	自動車類				自動車類 合計
					乗用車類		貨物車類		
					乗用	バス	小型貨物	普通貨物	
7-8	1	0	3	39	5	8	0	52	
8-9	3	0	4	101	4	17	0	122	
9-10	9	0	4	101	9	21	0	131	
10-11	1	0	8	138	9	14	3	164	
11-12	0	0	4	132	13	13	0	158	
12-13	7	0	2	125	7	8	0	140	
13-14	19	0	5	148	7	10	2	167	
14-15	12	0	7	113	8	13	3	137	
15-16	10	0	4	113	7	7	5	132	
16-17	23	0	3	90	5	6	1	102	
17-18	11	0	0	81	4	14	0	99	
18-19	7	0	1	30	6	3	2	41	
昼間計	103	0	45	1,211	84	134	16	1,445	

平日経年自動車類交通量

(台/12h)

昭和49年～平成17年

平日経年自動車交通量（台／12時間）昭和49年～平成17年

道路種別	路線番号	路線名	観測地点名	単位番号	区間延長	S49	S52	S55	S58	S60	S63	H2	H6	H9	H11	H17
1	1100	中央自動車道(西宮線)	大月分岐～大月IC間	7	3.4											9,986
1	1100	中央自動車道(西宮線)	大月IC～大月JCT間	8	1.0											21,664
1	1100	中央自動車道(西宮線)	大月JCT～勝沼IC間	9	18.7				15,032	15,951	21,761	24,058	24,798	27,264	26,617	25,380
1	1100	中央自動車道(西宮線)	勝沼IC～一宮御坂IC間	10	6.2			11,120	11,577	12,296	17,811	19,740	20,054	22,562	22,148	21,661
1	1100	中央自動車道(西宮線)	一宮御坂IC～甲府南IC間	11	9.3				10,587	11,354	16,828	19,235	20,769	22,941	22,570	22,567
1	1100	中央自動車道(西宮線)	甲府南IC～甲府昭和IC間	12	7.6				9,486	10,289	15,428	17,720	18,800	22,081	21,476	21,304
1	1100	中央自動車道(西宮線)	甲府昭和IC～双葉スマートIC間	13	4.7			3,384	8,975	9,351	15,366	17,749	18,494	21,292	20,667	20,504
1	1100	中央自動車道(西宮線)	双葉スマートIC～双葉JCT間	14	1.9											20,260
1	1100	中央自動車道(西宮線)	双葉JCT～韮崎IC間	15	4.6											21,308
1	1100	中央自動車道(西宮線)	韮崎IC～須玉IC間	16	7.0		776	3,696	9,932	10,105	14,907	17,625	17,935	20,843	20,217	20,407
1	1100	中央自動車道(西宮線)	須玉IC～長坂IC間	17	8.7			2,589	7,896	8,162	13,250	15,117	15,392	17,637	17,673	17,520
1	1100	中央自動車道(西宮線)	長坂IC～小淵沢IC間	18	8.2						12,718	14,024	14,999	16,666	16,668	16,100
1	10	中央自動車道(富士吉田線)	北都留郡上野原町(上野原IC)	1	0.9							29,559				
1	1101	中央自動車道(富士吉田線)	上野原IC～大月分岐間	1	16.7		13,220	15,842	20,330	20,819	26,238	31,276	27,536	32,563	31,016	29,935
1	1101	中央自動車道(富士吉田線)	大月分岐～大月IC間	2	3.4											20,116
1	1101	中央自動車道(富士吉田線)	大月IC～大月JCT間	3	1.0				20,498	20,766	28,522	31,241	29,474	34,359	32,531	9,609
1	1101	中央自動車道(富士吉田線)	大月JCT～都留IC間	4	6.2		4,827	4,749	6,292	7,098	10,991	12,494	11,783	13,379	12,822	13,231
1	1101	中央自動車道(富士吉田線)	都留IC～河口湖IC間	5	15.3		4,394	4,147	5,439	5,321	8,421	9,204	8,568	9,835	9,107	9,777
1	1101	中央自動車道(富士吉田線)	河口湖IC～富士吉田IC間	6	1.0											2,889
1	1140	中部横断自動車道	南アルプスIC～白根IC間	20	3.0											1,094
1	1140	中部横断自動車道	白根IC～双葉JCT間	21	6.8											2,174
3	20	一般国道20号	上野原市上野原 8610	1001	7.8	5,705	6,681	7,183	7,697	7,668	7,950	6,976	5,861	7,292	6,977	6,644
3	20	一般国道20号	大月市猿橋町殿上 202	1002	14.6	6,472	7,344	7,628	9,212	9,298	11,165	10,619	12,424	13,509	14,242	14,152
3	20	一般国道20号	大月市笹子町黒野田 1175-1	1003	13.6	9,723	9,341	3,664	4,399	4,554	5,696	6,131	7,150	8,336	8,160	8,144
3	20	一般国道20号	甲州市大和町初鹿野 1655	1004	10.0	10,222	10,843	3,791	4,591	4,772	6,138	6,395	8,303	9,734	9,709	9,299

平日経年自動車交通量（台／12時間） 昭和49年～平成17年

道路 種別	路線 番号	路線名	観測地点名	単位 番号	区間 延長	S49	S52	S55	S58	S60	S63	H2	H6	H9	H11	H17
3	20	一般国道20号	笛吹市一宮町末木 255	1005	10.1			13,044	8,347	8,259	10,366	11,228	14,825	17,027	19,110	17,884
3	20	一般国道20号	甲府市向町 729-1	1006	5.5	18,238	24,091	29,912	27,601	28,682	30,793	32,214	35,701	36,602	38,735	36,970
3	20	一般国道20号	甲府市中小河原町 64-1	1007	2.4	22,773	32,898	34,989	35,912	37,178	39,253	40,770	43,833	44,608	48,090	44,264
3	20	一般国道20号	甲府市德行三丁目 15番1号	1008	4.6	14,152	18,642	19,856	23,263	32,084	35,764	39,137	41,780	40,882	42,904	30,699
3	20	一般国道20号	甲斐市竜王 522	1009	3.1	12,478	13,701	13,588	14,522	15,879	17,173	18,296	19,529	20,121	20,545	19,723
3	20	一般国道20号	甲斐市宇津谷 674	1010	4.1		16,847			14,643	15,660	16,482	19,175	20,494	20,751	19,917
3	20	一般国道20号	韮崎市韮崎町一ツ谷 1889	1011	11.8	10,583	9,917	9,735	9,610	9,662	12,172	12,394	13,510	14,143	14,479	14,223
3	20	一般国道20号	北巨摩郡白州町白須	12	7.5	6,677										
3	20	一般国道20号	北杜市白州町下教来石 683	1012	12.8	6,136	5,997	5,419	4,373	4,081	4,729	4,854	5,213	6,053	5,695	6,275
3	52	一般国道52号	南巨摩郡南部町万沢 1400-1	1021	13.7	4,874	5,207	5,565	5,503	5,349	6,185	6,187	7,572	7,207	7,157	6,507
3	52	一般国道52号	南巨摩郡南部町南部 8429	114	12.2	5,160	5,390	6,164								
3	52	一般国道52号	南巨摩郡南部町南部 4050-1	1022	13.6	5,160	5,390	6,164	3,398	3,416	4,846	5,466	5,162	4,474	4,747	4,560
3	52	一般国道52号	南巨摩郡身延町下山 1857-1	1023	5.9	4,934	5,551	6,129	6,103	6,455	7,328	7,410	7,665	8,354	8,628	9,622
3	52	一般国道52号	南巨摩郡身延町八日市場 1870	1024	15.8	6,123	6,765	7,145	8,206	7,803	8,561	8,681	10,306	10,472	11,206	12,725
3	52	一般国道52号	南巨摩郡鯉沢町鯉沢 1737	1025	5.8	8,763	9,196	8,746	9,889	10,452	10,547	11,110	11,885	13,015	11,955	11,021
3	52	一般国道52号	中巨摩郡櫛形町小笠原 243-1	118	2.3	7,681	6,607	6,653	7,809	8,034	8,142	8,562	10,881	10,808		
3	52	一般国道52号	南アルプス市飯野 2833-1	1027	5.8	4,692	5,706	5,739	6,875	7,682	8,556	9,531	11,442	11,117	11,514	10,210
3	52	一般国道52号	韮崎市竜岡町下条東割 732-1	1028	4.8	4,304	4,837	5,678	6,322	7,024	8,096	8,855	9,608	9,028	9,520	8,753
3	52	一般国道52号	甲府市貢川一丁目 4-27	1029	3.1	11,480	9,861	9,550	10,631	10,763	11,401	11,170	12,777	12,899	12,947	12,047
3	52	一般国道52号	甲府市寿町 3-18	1030	2.3	16,380	14,795	15,597	16,241	15,888	16,428	16,190	17,842	19,502	19,561	16,916
3	52	一般国道52号	南アルプス市田島 521	11026	8.4										6,800	7,611
3	52	一般国道52号	南アルプス市在家塚	11027	2.9											5,828
3	52	一般国道52号	南アルプス市野牛島	11028	3.2											4,525
3	137	一般国道137号	富士吉田市上吉田三丁目 14-9	1041	1.1	9,181	4,722	5,592	7,206	6,606	5,571	7,616	6,854	6,931	7,163	6,843
3	137	一般国道137号	南都留郡富士河口湖町浅川 1080	1042	6.8	7,657	7,679	8,511	9,049	9,063	9,690	10,263	11,857	13,008	14,233	9,674

平日経年自動車交通量（台／12時間） 昭和49年～平成17年

道路種別	路線番号	路線名	観測地点名	単位番号	区間延長	S49	S52	S55	S58	S60	S63	H2	H6	H9	H11	H17
3	137	一般国道137号	南都留郡富士河口湖町河口 30	1043	5.7	5,721	6,248	6,123	6,296	6,717	7,723	8,288	9,950	10,903	11,586	12,479
3	137	一般国道137号	笛吹市御坂町藤野木 1896-1	1044	3.8	4,830	5,275	5,021	5,191	5,430	6,238	6,839	7,792	9,457	10,016	11,059
3	137	一般国道137号	笛吹市御坂町上黒駒 4389(BP)	1045	3.4											10,630
3	137	一般国道137号	笛吹市御坂町下黒駒 1431-1	1046	3.3						3,431	4,722	6,385	7,732	8,350	8,659
3	137	一般国道137号	笛吹市一宮町竹原田橋下	1047	1.6						5,042	5,099	6,876	7,935	8,471	10,946
3	137	一般国道137号	笛吹市御坂町上黒駒 5132(旧道)	11045	3.5	5,464	5,076	5,968	6,054	6,162	7,352	8,170	9,254	10,533	11,218	1,537
3	138	一般国道138号(東富士五湖道)	富士吉田IC ～ 山中湖IC間	1051	8.4						1,977	3,504	3,787	4,588	4,538	5,080
3	138	一般国道138号(東富士五湖道)	山中湖IC ～ 山梨県・静岡県境間	1052	5.4							3,470	4,218	5,340	5,151	5,795
3	138	一般国道138号	南都留郡山中湖村梨ヶ原 1212	1053	6.4		7,689				14,897	15,552	10,667	12,792	13,371	12,535
3	138	一般国道138号	南都留郡山中湖村山中 165	1054	4.9	8,135	7,689	8,564	8,758	9,707	11,763	12,986	7,180	8,759	8,588	8,876
3	139	一般国道139号	南都留郡富士河口湖町本栖 231-1	1061	7.8	2,884	3,594	3,886	4,032	3,805	4,703	5,713	5,102	6,566	7,000	7,395
3	139	一般国道139号	南都留郡鳴沢村焼間 8533	1062	10.6	2,877	3,527	3,751	3,666	3,537	4,449	5,023	4,461	5,890	6,286	6,844
3	139	一般国道139号	南都留郡富士河口湖町勝山 3332	1063	3.3	2,834	4,183	5,066	6,267	6,460	8,680	11,291	9,969	11,613	11,561	13,621
3	139	一般国道139号	富士吉田市上吉田 62-5	1064	3.7	2,834	10,176	11,978	13,499	15,428	16,454	18,443	20,354	22,390	21,675	22,024
3	139	一般国道139号	南都留郡西桂町小沼 2041	1065	10.6	7,913	9,219	10,250	10,855	11,565	12,787	13,027	15,171	15,932	16,155	14,621
3	139	一般国道139号	都留市古川渡 801	1066	9.1	7,175	7,218	8,296	10,103	8,309	9,007	10,308	12,348	12,137	10,303	11,340
3	139	一般国道139号	富士吉田市上吉田 1771-1	1067	4.7	8,871					5,423	3,978	4,917	6,362	7,080	9,560
3	139	一般国道139号	大月市七保町林 936	1068	6.4	1,768	1,720	1,985	2,141	2,114	2,565	2,600	3,998	3,565	3,659	2,849
3	139	一般国道139号	大月市七保町瀬戸 1179	1069	24.9		449	589	839	954	816	937	1,325	1,287	1,838	1,032
3	139	一般国道139号	北都留郡小菅村川池 4697	1070	3.1	481	993	743	804	722	431	754	965	549	1,167	246
3	139	一般国道139号	北都留郡小菅村東部 2525	1071	5.3			447	471	448	577	569	583	680	640	667
3	140	一般国道140号	山梨市三富雁坂料金所	1081	5.4										1,068	1,150
3	140	一般国道140号	山梨市三富川浦 297	1082	10.7		681	765	1,076	1,040	1,322	1,582	1,400	2,146	2,515	2,665
3	140	一般国道140号	東山梨郡牧丘町窪平 391	146	6.2	4,571	4,824	5,253	5,669	5,378	6,436	6,956	9,447			
3	140	一般国道140号	甲州市塩山藤木 1846	1083	6.7									10,645	10,432	10,202

平日経年自動車交通量（台／12時間） 昭和49年～平成17年

道路種別	路線番号	路線名	観測地点名	単位番号	区間延長	S49	S52	S55	S58	S60	S63	H2	H6	H9	H11	H17
3	140	一般国道140号	山梨市万力 2049	1084	6.1											14,068
3	140	一般国道140号	笛吹市春日居町鎮目 389	1085	6.9	7,440	8,196	8,550	11,964	11,783	12,866	13,727	12,072	12,018	14,645	14,488
3	140	一般国道140号	甲府市和戸町 955-1	1087	1.4					9,901	12,386	13,211	14,544	15,513	16,703	16,700
3	140	一般国道140号	甲府市上阿原町 1317	1088	1.2								5,651	5,972	6,045	6,246
3	140	一般国道140号	笛吹市石和町東油川 318	1089	2.6								6,306	7,018	8,178	8,316
3	140	一般国道140号	甲府市下曾根町中央道下	1090	3.1	1,482	5,317	6,350	7,169	8,847	10,365	10,032	8,803	9,904	10,705	12,276
3	140	一般国道140号	中央市浅利橋西	1091	5.4	3,159	4,340	5,692	6,696	7,168	8,783	11,329	13,828	14,380	16,531	16,426
3	140	一般国道140号	西八代郡市川三郷町青洲橋北	1092	3.5							8,256	10,935	11,465	14,093	14,385
3	141	一般国道141号	韮崎市中田町小田川 1341	1101	5.9			4,635	5,832	6,695	9,723	10,377	10,642	10,899	9,122	9,440
3	141	一般国道141号	北杜市須玉町若神子中央道下	1102	4.3					8,920	9,556	10,794	11,500	12,782	12,214	13,365
3	141	一般国道141号	北巨摩郡高根町箕輪 963	1056	3.8	3,006	3,296	3,817	4,870	5,781	6,634	7,322	7,057	8,172	7,217	
3	141	一般国道141号	北杜市高根町箕輪 2595(BP)	1103	3.9											8,322
3	141	一般国道141号	北杜市高根町清里 3550	1104	11.5	1,952	1,796	2,325	3,088	3,576	6,156	7,498	6,641	6,797	6,030	5,406
3	141	一般国道141号	北杜市高根町清里 3545	1105	3.5						4,272	5,043	4,890	5,112	4,833	5,711
3	141	一般国道141号	北巨摩郡須玉町百観音	122	4.5	5,893	4,202									
3	300	一般国道300号	南巨摩郡身延町中之倉隧道東	1111	19.4		846	1,132	803	1,113	1,204	1,258	905	928	862	1,028
3	300	一般国道300号	南巨摩郡身延町市之瀬 97	1112	7.0	686	1,889	2,243	1,336	2,268	2,220	2,475	2,530	2,746	2,931	2,656
3	300	一般国道300号	西八代郡下部町長塩	203	4.9	624										
3	300	一般国道300号	南巨摩郡身延町下山 231	1113	1.3	1,738	2,217	2,385	2,906	3,222	3,595	3,961	4,525	4,406	4,473	5,760
3	300	一般国道300号	西八代郡下部町常葉	204	4.4	1,312										
3	358	一般国道358号	南都留郡富士河口湖町精進 588-14	1121	1.5	1,312	1,260	1,457	2,101	2,296	2,902	3,017	2,883	4,411	5,173	5,424
3	358	一般国道358号	甲府市右左口町 909	1122	2.9		1,576	1,781	2,380	2,450	3,028	3,396	4,183	4,934	5,605	5,990
3	358	一般国道358号	甲府市下曾根町 923	1123	1.3						7,967	7,664	9,417	10,447	11,174	11,599
3	358	一般国道358号	甲府市上今井町 662	1124	3.9			7,101	10,810	12,487	15,488	16,008	17,504	16,670	17,651	18,076
3	358	一般国道358号	甲府市伊勢二丁目 10-16	1125	2.1			10,225	16,040	16,576	17,616	18,450	19,410	21,051	20,295	17,402

平日経年自動車交通量（台／12時間） 昭和49年～平成17年

道路種別	路線番号	路線名	観測地点名	単位番号	区間延長	S49	S52	S55	S58	S60	S63	H2	H6	H9	H11	H17
3	358	一般国道358号	甲府市相生三丁目 6-14	1126	1.1	15,956	17,451	17,755	24,036	20,009	20,325	20,931	23,143	22,205	23,591	22,286
3	411	一般国道411号	北都留郡丹波山村鴨沢 4940	1131	7.8	566	653	612	633	638	847	747	568	899	821	847
3	411	一般国道411号	北都留郡丹波山村丹波 2799	1132	27.4							1,137	883	1,131	1,249	1,179
3	411	一般国道411号	甲州市塩山下小田原 216-1	1133	8.6	1,200	1,540	1,625	1,966	1,365	1,653	2,067	1,672	1,833	1,861	1,924
3	411	一般国道411号	甲州市勝沼町山 814-1	1135	5.1	4,244	4,777	5,627	6,556	4,766	6,292	6,659	8,228	8,543	9,429	9,029
3	411	一般国道411号	山梨市上栗原 1020	1136	7.2	11,523	11,849	5,547	6,275	5,258	5,599	4,976	5,482	5,312	5,673	5,404
3	411	一般国道411号	甲府市川田町 537-1	1137	3.7	9,866	9,207	8,371	8,055	8,328	9,283	9,822	11,328	13,015	12,287	12,304
3	411	一般国道411号	甲府市酒折二丁目 3-11	1138	1.3	16,616	15,810	15,886	14,119	15,341	14,510	13,747	15,759	16,036	15,838	16,737
3	411	一般国道411号	甲府市中央二丁目 12-18	1139	2.3							11,189	11,692	11,204	11,473	12,065
3	411	一般国道411号	甲府市和戸町 890	11138	1.3											7,619
3	413	一般国道413号	南都留郡山中湖村平野旭ヶ丘 506	1141	3.8	2,140	2,232	2,370	2,787	3,180	3,599	3,661	3,438	3,799	3,607	4,211
3	413	一般国道413号	南都留郡道志村白井平 12050	1142	14.3	545	707	695	771	912	1,117	1,339	1,389	1,762	1,727	2,164
3	14	津久井山中湖線	南都留郡道志村川原畑	343	6.4	542										
3	413	一般国道413号	南都留郡道志村月夜野 50	1143	14.7	192	265	430	375	470	637	786	929	1,356	1,316	1,948
4	1003	甲府市川三郷線	甲府市中央四丁目 9-7	4001	1.5	10,819	10,711	12,382	10,294	11,213	10,529	10,655	12,412	10,990	11,439	10,367
4	1003	甲府市川三郷線	甲府市高畑三丁目 1-6	4002	1.9	13,836	12,707	13,673	9,918	11,192	12,211	11,826	12,942	13,272	11,771	13,050
4	1003	甲府市川三郷線	中央市布施 1876	4003	8.0	10,022	9,499	8,987	8,067	9,449	10,597	11,243	11,178	12,217	12,628	12,050
4	1003	甲府市川三郷線	西八代郡市川三郷町上野 775	4004	2.5						10,271	4,709	5,039	5,562	5,653	5,315
4	1003	甲府市川三郷線	西八代郡市川三郷町市川大門 1398-1	4005	1.0	3,408	3,341	4,587	4,819	5,399	6,247	6,602	5,677	5,364	5,905	6,395
4	1003	甲府市川三郷線	中巨摩郡昭和町西条 1125	14003	3.1										15,362	13,900
4	1003	甲府市川三郷線	中巨摩郡昭和町河西 1081-1	14004	3.7			6,236	13,273	14,589	15,613	16,609	16,163	16,106	15,860	15,463
4	1004	市川三郷鰍沢線	西八代郡市川三郷町高田 906	4008	1.5											10,537
4	1004	市川三郷鰍沢線	南巨摩郡鰍沢町駅前通二丁目 3980-5	4009	1.8	2,972	2,814	3,274	3,440	3,337	3,357	3,993	4,179	2,895		4,174
4	1004	市川三郷鰍沢線	西八代郡市川三郷町市川大門 729-7	14008	3.4	5,694	6,770	7,748	7,003	7,486	7,716	8,620	10,727	9,441	7,958	7,653
4	1005	甲府櫛形線	甲府市上石田二丁目 26-19	408	5.3	8,073	8,022	8,482	10,561	8,218	6,555	8,047	9,591	10,245		

平日経年自動車交通量（台／12時間） 昭和49年～平成17年

道路種別	路線番号	路線名	観測地点名	単位番号	区間延長	S49	S52	S55	S58	S60	S63	H2	H6	H9	H11	H17
4	1005	甲府南アルプス線	甲府市富竹一丁目 10-33	4012	5.6										9,611	7,259
4	1005	甲府南アルプス線	南アルプス市上今諏訪開国橋西詰	4013	1.1	10,147	10,501	10,114	10,321	10,510	11,792	12,108	24,606	25,414	26,955	32,830
4	1005	甲府南アルプス線	南アルプス市十五所 117	4014	4.2	7,804	8,454	8,510	8,980	8,835	9,333	9,830	12,396	12,958	10,322	9,787
4	1005	甲府楡形線	甲府市徳行四丁目 16-24	411	4.4	6,382	7,834	7,628	6,825	7,040	7,600	8,040	8,854	8,335		
4	1005	甲府南アルプス線	甲斐市万才 67	4015	4.5										9,199	6,819
4	1005	甲府南アルプス線	甲府市貢川本町 8-29	14012	2.4						15,156	16,575	19,600	18,311	18,602	25,131
4	1005	甲府南アルプス線	甲斐市西八幡 1625	14015	2.5											23,546
4	1006	甲府韮崎線	甲府市横根町 660	4018	0.9	4,689	4,457	5,204	10,744	11,496	12,755	13,862	14,518	17,486	18,885	18,876
4	1006	甲府韮崎線	甲府市東光寺町 1955-1	4019	4.2		2,219	3,290	6,662	7,432	9,026	9,338	10,784	16,665	18,261	18,604
4	1006	甲府韮崎線	甲府市塩部一丁目 9-8	4020	0.9	13,433	14,039	13,602	15,349	15,323	16,638	17,557	19,624	19,601	19,672	16,047
4	1006	甲府韮崎線	甲府市千塚三丁目 4-21	4021	1.9	9,665	10,539	10,483	12,400	12,427	13,215	16,430	18,417	18,131	18,856	18,163
4	1006	甲府韮崎線	甲斐市竜地 6622	4022	4.8	5,573	4,743	4,724	5,822	6,338	10,968	11,914	13,197	14,509	15,001	13,481
4	1006	甲府韮崎線	甲斐市宇津谷 5572	4023	4.9	16,051		16,202	14,495	5,841	7,047	6,813	7,413	7,327	8,313	8,823
4	1006	甲府韮崎線	甲府市丸の内一丁目 2-8	14019	1.4	14,127	12,437	12,765	12,828	13,051	12,103	12,721	12,916	13,043	13,033	12,018
4	1007	甲府昇仙峡線	甲府市塩部二丁目 2	4026	2.2											12,053
4	1007	甲府昇仙峡線	甲府市千塚五丁目 7-1	4027	2.5										9,131	8,493
4	1007	甲府昇仙峡線	甲斐市吉沢 201	4028	4.5	1,606	1,748	2,457	2,221	1,723	1,867	1,876	1,679	1,716		1,809
4	1007	甲府昇仙峡線	甲府市平瀬町 3205	4020	5.7	647	1,108		1,288	1,032	1,471	1,340	1,026	1,137	1,141	
4	7	甲府昇仙峡線	甲府市竹日向町天神平 3202	322	7.3			1,992								
4	1009	市川三郷身延線	西八代郡市川三郷町黒沢 798	4032	6.8	2,354	2,895	3,444	4,673	4,610	4,925	4,567	6,296	5,895	7,029	6,941
4	1009	市川大門下部身延線	西八代郡下部町三沢 5908	4022	4.4	1,546	2,089	2,371	2,774	3,369	3,764	3,545	3,839	3,915	3,877	
4	1009	市川三郷身延線	南巨摩郡身延町帯金 108	4034	6.6				1,865	2,142	2,106	2,013	2,885	2,942		3,566
4	9	市川大門下部身延線	南巨摩郡身延町梅平 4011	330	7.9	3,185	3,589	3,996								
4	1010	富士川身延線	南巨摩郡南部町万沢 5457-2	4037	3.0		629	605	959	800	1,040	562	197	294	92	107
4	1010	富士川身延線	南巨摩郡南部町十島 410	4038	5.2		298	523	1,172	959	889	952	797	1,089		2,221

平日経年自動車交通量（台／12時間） 昭和49年～平成17年

道路種別	路線番号	路線名	観測地点名	単位番号	区間延長	S49	S52	S55	S58	S60	S63	H2	H6	H9	H11	H17
4	1010	富士川身延線	南巨摩郡南部町内船 4473-1	4039	4.3	1,937	2,094	2,731	3,247	3,456	3,710	3,784	4,277	4,765	4,658	5,394
4	1010	富士川身延線	南巨摩郡身延町和田 26	4040	9.5				1,725	1,951	1,867	1,987	2,529	2,765		3,654
4	1011	北杜富士見線	北杜市高根町清里 3545	4043	2.8							2,053	972	1,206		973
4	1011	高根富士見線	北巨摩郡大泉村西井出 8240-1	4029	3.7						1,740	1,864	1,457	1,861	1,565	
4	1011	北杜富士見線	北杜市小淵沢町小淵沢 10061	4045	16.2		308	569	1,143	812	1,135	1,115	870	850		1,885
4	1011	高根富士見線	北巨摩郡小淵沢町小淵沢 5795	4031	3.1	2,006	1,921	3,010	2,038	2,169	2,340	1,137	1,069	1,149	1,118	
4	1012	韮崎南アルプス中央線	韮崎市円野町下円井 175	4049	6.7	703	676	700	1,155	1,077	959	992	1,276	1,926		2,539
4	1012	韮崎楡形豊富線	韮崎市神山町北宮地 950	432	1.6	257	549	805	527	627	825	659	957	1,461		
4	1012	韮崎南アルプス中央線	韮崎市旭町上条北割 3232-1	4051	4.1								2,882	3,753		5,743
4	1012	韮崎楡形豊富線	韮崎市神山町武田 238	4033	1.6										2,657	
4	1012	韮崎楡形豊富線	中巨摩郡楡形町桃園 1500	4035	6.3	1,565	1,623	2,088	2,234	2,698	2,976	2,975	3,552	4,021	3,695	
4	1012	韮崎南アルプス中央線	南アルプス市加賀美 2377	4053	4.1	3,458	3,754	4,253	5,414	6,019	6,184	6,457	8,027	8,142	8,329	5,844
4	1012	韮崎南アルプス中央線	南アルプス市藤田 4578	4054	3.6	8,416	10,075	10,024	12,258	13,296	15,486	16,986	18,240	17,649	19,182	14,889
4	1012	韮崎南アルプス中央線	中央市乙黒 734-2	4055	0.7	2,335	2,029	3,984	4,435	5,265	6,695	7,149	8,345	9,176	10,654	10,408
4	12	韮崎楡形豊富線	韮崎市旭町 2830	330	3.9	783	785	1,023	1,153	1,113	1,360	1,515				
4	1012	韮崎南アルプス中央線	南アルプス市寺部 2388	14053	3.1											7,111
4	1012	韮崎南アルプス中央線	中央市田富西ランプ	14054	1.4											8,809
4	1017	茅野小淵沢韮崎線	北巨摩郡小淵沢町上笹尾 468-1	4039	10.8	718	1,056	1,143	1,251	1,372	1,434	1,567	1,768	1,659	2,176	
4	1017	茅野北杜韮崎線	北杜市長坂町長坂上条 779-1	4059	5.3	2,347	2,304	2,369	2,729	2,889	2,945	2,939	3,480	3,890		3,757
4	1017	茅野北杜韮崎線	北杜市須玉町若神子新町 795	4060	12.7	384	1,787	1,940	2,200	2,347	2,567	2,925	3,408	3,618	4,179	4,809
4	1018	上野原丹波山線	北都留郡上野原町桐原 10302	4042	21.1	442	582	631	806	880	895	906	945	1,279	1,137	
4	1020	甲斐芦安線	南アルプス市野牛島 1828	4066	4.6	5,943	6,548	6,824	8,230	8,597	9,090	9,384	10,753	11,583	11,272	9,722
4	1020	甲斐芦安線	南アルプス市有野 4461	4067	2.2	2,300	2,408	2,970	5,593	5,391	5,790	6,128	6,583	6,899	6,939	6,534
4	1020	甲斐芦安線	南アルプス市有野 2729	4068	6.6	1,235	1,093	3,042	2,677	2,641	3,218	3,207	3,502	3,174		3,036
4	1021	河口湖精進線	南都留郡富士河口湖町大石 1469	4071	7.5	1,115	1,181	1,312	1,404	1,735	2,013	2,600	2,678	2,789	3,436	2,910

平日経年自動車交通量（台／12時間） 昭和49年～平成17年

道路種別	路線番号	路線名	観測地点名	単位番号	区間延長	S49	S52	S55	S58	S60	S63	H2	H6	H9	H11	H17
4	1021	河口湖精進線	南都留郡富士河口湖町西湖 207-1	4072	8.6	617	811	692	613	809	854	1,148	1,013	1,133		1,197
4	1022	甲府笛吹線	甲府市蓬沢一丁目 7-15	4075	2.5	7,724	6,630	6,443	6,351	6,230	5,960	6,706	7,878	7,637	7,556	7,110
4	1022	甲府笛吹線	笛吹市石和町河内 70	4076	5.1	5,439	3,877	6,106	4,976	5,488	5,474	5,755	6,548	6,962	6,899	7,495
4	1023	韮崎増富線	北杜市明野町浅尾新田 3895	4079	11.3	857			1,169	1,333	1,247	748	1,068	1,516		1,046
4	1023	韮崎増富線	北巨摩郡須玉町江草 9802	4051	11.9	860	944	1,117	1,197	1,237	1,623	1,655	1,645	2,456	1,707	
4	1024	都留道志線	都留市小野住吉橋西	4083	15.7	2,798	2,544	4,334	5,116	5,053	4,251	3,818	5,833	4,831	5,032	4,906
4	1025	甲斐中央線	甲斐市大下条 735	4086	2.5	3,349	6,670	6,371	7,622	7,740	7,730	8,867	9,095	9,854	10,945	10,095
4	1025	甲斐中央線	甲斐市篠原 2839	4087	2.4	5,066	5,414	7,500	7,105	7,669	7,495	8,256	9,594	9,867	10,906	10,725
4	1025	甲斐中央線	中巨摩郡昭和町飯喰 1058	4088	3.6	2,570	4,010	2,130	2,514	3,067	3,201	3,360	3,385	4,000	4,383	3,970
4	1025	甲斐中央線	中巨摩郡昭和町築地新居 1669	14088	2.0											8,790
4	1026	増穂若草線	南アルプス市東南湖 3208	4091	3.4	6,044	7,402	5,875	6,798	6,985	8,708	9,043	9,293	8,517	8,430	10,409
4	1027	韮崎昇仙峡線	韮崎市若宮一丁目 3-7	4094	1.2	10,195	10,172	5,568	6,617	6,165	4,797	5,341	6,468	7,070	8,063	7,527
4	1027	韮崎昇仙峡線	韮崎市穂坂町宮久保 783-26	4095	2.8	1,155	2,259	2,627	4,314	4,494	5,805	6,317	7,889	9,747	9,269	9,845
4	1028	北杜八ヶ岳公園線	北杜市高根町上黒沢 1185	4098	10.0	504	758	1,179	1,156	1,549	1,576	1,630	1,836	2,143		2,242
4	1028	北杜八ヶ岳公園線	北杜市大泉町西井出 8240-667	4099	6.4						1,313	1,706	1,918	2,582	3,072	3,664
4	1028	北杜八ヶ岳公園線	北杜市高根町清里旧料金所	14099	5.8											2,680
4	1029	甲府中央右左口線	甲府市幸町 9-30	4102	2.0	12,177	7,886	7,180	6,125	6,129	6,124	6,003	7,248	7,663	7,329	7,851
4	1029	甲府中央右左口線	甲府市大里町 2034	4103	5.6	3,507	5,219	5,505	8,074	9,593	9,514	10,625	11,756	11,743	10,980	9,530
4	1029	甲府中央右左口線	中央市大鳥居 3621	4104	5.7	1,101	822	2,084	2,784	3,023	3,360	3,106	3,299	3,954		2,766
4	1029	甲府中央右左口線	甲府市大津町アイメッセ前	14102	2.2											9,243
4	1029	甲府中央右左口線	中央市成島 1559	14103	2.5											4,856
4	1030	大月上野原線	北都留郡上野原町犬目 869	4064	7.9	135	237	185	229	250	374	392	458	648	758	
4	1030	大月上野原線	上野原市鶴川 17	4108	6.7	1,040	1,274	1,429	1,837	1,978	2,443	2,754	2,903	3,445		2,323
4	1031	甲府山梨線	甲府市北口一丁目 5-17	4111	1.4	17,053	14,374	13,601	12,424	12,337	11,929	12,239	12,590	12,209	11,657	10,085
4	1031	甲府山梨線	甲府市武田三丁目 7-7	4112	3.8										7,648	7,709

平日経年自動車交通量（台／12時間） 昭和49年～平成17年

道路種別	路線番号	路線名	観測地点名	単位番号	区間延長	S49	S52	S55	S58	S60	S63	H2	H6	H9	H11	H17
4	1031	甲府山梨線	甲府市古府中町 2617	365	4.1	1,063	826	943	1,188	1,189	1,361	1,548	1,394	1,384		
4	1031	甲府山梨線	山梨市水口 2370	4113	18.0	608	647	672	737	729	686	524	509	667		556
4	1032	長坂高根線	北杜市高根町村山東割 715-1	4116	7.5	2,529	2,499	2,235	2,715	2,929	3,015	3,299	3,630	4,090	4,122	4,427
4	1033	上野原あきる野線	上野原市上野原 3653	4119	2.9	1,983	1,647	2,983	3,814	4,647	4,870	6,379	7,247	7,963	7,153	4,626
4	1033	上野原あきる野線	上野原市桐原 7523	4120	4.6							464	443	560		635
4	1034	白井甲州線	笛吹市八代町永井 1394-1	4123	7.5	2,924	3,350	2,729	2,401	2,456	2,487	2,879	3,625	3,083		3,571
4	8	塩山市川大門線	東八代郡御坂町下黒駒	323	0.3	2,699										
4	8	塩山市川大門線	東八代郡御坂町八千蔵	324	2.7	3,482										
4	1034	白井甲州線	笛吹市御坂町尾山 272-1	4124	1.8									6,096	6,628	6,927
4	1034	白井甲州線	笛吹市一宮町市之蔵 948-1	4125	0.9	2,525	1,987	1,846	1,829	1,568	2,098	2,482	2,379	2,694		2,971
4	1034	中道塩山線	東八代郡一宮町石 1219-3	4075	4.8	1,445	1,520	1,296	1,246	1,272	1,437	1,641	1,657	1,726	2,018	
4	1035	四日市場上野原線	都留市井倉 716	4129	5.1	1,471	1,163	2,124	2,351	2,446	3,132	3,579	4,616	4,052	4,925	5,266
4	1035	四日市場上野原線	上野原市秋山 7131	4130	17.9	633	897	1,058	794	933	1,249	1,736	1,221	1,415		1,382
4	1035	四日市場上野原線	上野原市鶴島 2079	4131	3.5	1,583	1,556	1,714	2,002	1,897	2,450	3,089	3,962	4,678	4,568	3,960
4	1036	八代芦川三珠線	東八代郡八代町竹居 616	4079	13.2	1,366	814	1,079	1,112	1,137	1,345	1,610	1,537	1,634	1,744	
4	1036	笛吹芦川市川三郷線	笛吹市芦川町中芦川 670	4135	8.6	313	346	360	400	434	746	347	509	544		495
4	1036	八代芦川三珠線	西八代郡三珠町中山 920	4081	12.1	664	688	651	795	882	781	766	889	863	758	
4	1037	南アルプス公園線	南巨摩郡早川町新倉 269	4139	26.1	799	855	2,232	983	625	744	532	572	809		706
4	1037	南アルプス公園線	南巨摩郡身延町栗倉 815	4083	11.2	1,691	2,057	1,241	2,314	2,109	2,160	2,198	2,720	2,962	3,039	
4	1038	塩山勝沼線	甲州市塩山三日市場 3354	4143	3.5	0	3,030	3,372	3,940	4,337	4,350	4,422	5,118	6,012	5,186	5,499
4	1038	塩山勝沼線	甲州市勝沼町菱山 2926	4144	8.1	718	775	835	895	879	1,183	2,267	1,259	1,033		1,067
4	1039	今諏訪北村線	南アルプス市西野 2248	4147	3.0								4,441	4,764	6,471	10,770
4	87	今諏訪北村線	中巨摩郡白根町西野 72	637	3.3	1,327	1,459	1,418	1,526	1,697	1,615	2,146				
4	1071	富士宮鳴沢線	西八代郡上九一色村富士豊茂 621	4087	12.6		271	482	1,256	1,149	1,844	1,979	2,021	921	972	
6	3101	敷島竜王線	甲斐市亀沢 3785	6001	7.8	1,186	1,292	2,136	1,748	1,687	2,136	1,904	2,176	2,201		1,751

平日経年自動車交通量（台／12時間） 昭和49年～平成17年

道路種別	路線番号	路線名	観測地点名	単位番号	区間延長	S49	S52	S55	S58	S60	S63	H2	H6	H9	H11	H17
6	3101	敷島竜王線	甲斐市島上条 1249-1	6002	1.8			4,378	4,713	4,394	5,053	5,522	6,099	5,706	6,471	7,226
6	3103	南甲府停車場線	甲府市南口町 7-20	6003	0.4	3,822	2,858	2,935	2,727	2,795	2,603	2,315	2,691	2,367	2,422	
6	3104	天神平甲府線	甲府市北新二丁目 12-33	604	6.7	1,662	1,988	2,202	2,261	2,551	3,232	3,059	3,551	3,836		
6	3104	天神平甲府線	甲府市北新一丁目 2-12	6004	1.1										6,469	6,444
6	3105	一軒茶屋荊沢線	中巨摩郡甲西町古市場 323	6005	2.9	2,399	2,754	3,038	3,473	2,559	5,047	3,538	4,104	4,826	4,136	
6	3106	中下条甲府線	甲府市下飯田一丁目 7-22	6006	3.3	9,081	10,277	9,374	10,588	9,757	9,396	9,022	9,609	10,271	10,339	12,377
6	3106	中下条甲府線	甲府市宝一丁目 4-16	6007	1.3	6,963	10,210	9,984	9,573	9,378	8,793	8,468	9,260	8,870	16,732	12,168
6	3108	県民の森公園線	南アルプス市下宮地 445-5	6008	7.8	1,476	1,482	2,104	3,324	3,443	4,040	3,465	4,040	3,138		3,170
6	3111	緑ヶ丘運動公園線	甲府市緑ヶ丘二丁目 7-3	6009	0.7						7,251	6,803	7,232	8,071	7,520	9,299
6	3113	甲府精進湖線	甲府市小瀬町 318-1	6010	4.3	6,426	5,042	6,650	5,201	6,066	6,816	7,158	8,488	8,615	8,505	9,023
6	13	甲府精進湖線	東八代郡中道町浜	341	20.0	2,715										
6	3116	臼井阿原竜王線	甲斐市西八幡 4422-12	6011	5.5					5,459	7,572	8,034	9,990	10,149	10,937	10,015
6	3118	南アルプス甲斐線	南アルプス市藤田 2120	6012	3.0											7,421
6	3118	南アルプス甲斐線	南アルプス市上今諏訪 1070	6013	4.9											5,930
6	3118	南アルプス甲斐線	南アルプス市榎原 718	16013	4.0						3,074	3,543	4,275	4,189	4,070	3,529
6	3201	塩山停車場大菩薩嶺線	甲州市塩山下栗生野 1270	6021	16.5	801	919	988	1,011	1,025	1,137	1,508	1,534	1,531		1,689
6	3202	山梨市停車場線	山梨市上神内川 144	6022	3.1	3,737	3,803	4,093	4,829	4,204	4,854	5,351	6,681	6,581	6,118	5,452
6	3204	休息山梨線	山梨市三ヶ所 1011	6015	2.5	1,635	1,670	2,036	2,432	2,325	2,381	2,403	2,513	2,670	2,586	
6	3205	三日市場南線	甲州市塩山三日市場 2877	6024	3.4								2,318	2,401		2,362
6	3206	塩平窪平線	東山梨郡牧丘町倉科 68	6017	11.0	1,741	1,959	2,245	2,570	2,739	3,520	3,275	3,733	4,365	4,225	
6	3207	平沢千野線	甲州市塩山竹森 3020	6026	5.2	680	114	635	935	831	864	1,116	1,177	1,199		1,161
6	0	乾徳山線	東山梨郡三富村徳和	568	4.9	202										
6	3208	下神内川石和温泉停車場線	笛吹市春日居町寺本 199	6027	5.6										7,743	8,791
6	3210	柚口塩山線	東山梨郡牧丘町城古寺 358	6020	6.0	677	697	871	1,057	1,469	1,655	1,679	1,615	1,791	1,296	
6	3211	山梨笛吹線	笛吹市一宮町金田 1331	6029	3.1	1,240	1,752	1,772	1,988	2,156	2,433	3,092	3,960	5,280	5,072	5,114

平日経年自動車交通量（台／12時間） 昭和49年～平成17年

道路種別	路線番号	路線名	観測地点名	単位番号	区間延長	S49	S52	S55	S58	S60	S63	H2	H6	H9	H11	H17
6	3216	万力小屋敷線	甲州市塩山上於曾 853-1	6030	4.0	4,172	4,288	4,455	4,824	7,084	8,365	7,190	6,400	5,747	6,098	5,313
6	3218	大菩薩初鹿野線	甲州市大和町初鹿野 1953	6031	19.5					673	1,002	1,010	1,253	1,256		1,195
6	3301	白井河原八田線	笛吹市石和町小石和 18	6041	3.6	1,135	1,554	1,870	2,116	2,176	2,077	2,654	3,567	4,280	4,403	4,620
6	3303	市之蔵山梨線	笛吹市一宮町塩田 696-1	6042	8.6	1,699	1,844	1,554	1,357	1,695	1,404	1,709	1,823	2,140		2,100
6	3304	上黒駒石和線	東八代郡御坂町金川原 1359-3	6026	5.3	1,409	951	909	779	802	713	768	840	878	945	
6	3305	竹居御坂線	笛吹市御坂町大野寺 645	6044	2.4	969	643	1,146	1,547	1,427	1,715	1,646	1,784	1,641		1,531
6	3306	田中勝沼線	東山梨郡勝沼町上岩崎 184	6028	5.5	1,224	1,498	839	893	856	1,008	988	974	869	895	
6	3308	鶯宿中道線	東八代郡境川村藤壘 2434	6029	9.2	806	694	1,054	875	1,126	918	1,581	815	2,584	2,942	
6	3311	栗合成田線	笛吹市御坂町栗合 112-3	6047	3.0	8,556	9,230	8,570	7,625	7,836	7,153	6,983	6,876	6,959	7,488	7,118
6	3311	栗合成田線	東八代郡御坂町井之上 830	1128	3.0	6,188	8,172	7,775	8,206	8,342	7,479	7,715	7,819			
6	3312	一宮山梨線	笛吹市一宮町坪井 1659	6048	1.5											2,988
6	3313	藤壘石和線	笛吹市石和町四日市場 800	6049	3.5	1,843	1,775	2,110	2,028	2,368	2,671	2,962	3,931	4,212	4,627	5,758
6	3403	甲斐岩間停車場西島線	西八代郡市川三郷町岩間 4141	6061	1.8	1,792	2,068	1,516	1,753	1,313	1,214	1,261	1,286	1,502		1,115
6	3404	古関割子線	西八代郡下部町道 216	6033	5.4	539	709	720	842	903	1,109	988	976	890	1,001	
6	3405	割子切石線	南巨摩郡身延町下田原 1909	6063	4.9	646	464	318	483	465	493	537	585	761		728
6	3407	十谷鬼島線	南巨摩郡鯉沢町鳥屋 290	6035	6.1	518	624	708	841	653	692	870	728	789	720	
6	3409	四尾連湖公園線	西八代郡市川三郷町市川大門 950	6065	11.8	1,139	1,354	1,578	610	1,912	1,597	1,738	708	761		687
6	3411	下部飯富線	南巨摩郡中富町宮木 1461	6037	5.5	504	671	632	627	688	791	1,189	818	879	830	
6	3413	平林青柳線	南巨摩郡増穂町天神中条 1134	6038	2.1										3,770	
6	3418	曙静川線	南巨摩郡中富町夜子沢 64	636	3.7					494	356	313	379	358		
6	3503	初狩停車場線	大月市初狩町下初狩 3388	6081	0.2	786	785	522	1,112	1,013	539	1,115	702	667	613	624
6	3505	小和田猿橋線	大月市七保町下和田 691	6082	4.0	2,015	2,434	2,585	3,232	2,971	1,874	1,919	2,125	2,271		2,424
6	3513	梁川猿橋線	大月市猿橋町伊良原 89	6042	1.4						1,550	1,904	2,286	2,423	2,487	
6	3520	吉野上野原停車場線	上野原市上野原 508	6084	2.7	1,775	1,965	1,952	2,324	2,579	2,843	2,831	2,735	2,742		2,587
6	3522	桐原藤野線	北都留郡上野原町椿 5436	6044	5.8						492	361	732	362	419	

平日経年自動車交通量（台／12時間） 昭和49年～平成17年

道路種別	路線番号	路線名	観測地点名	単位番号	区間延長	S49	S52	S55	S58	S60	S63	H2	H6	H9	H11	H17
6	3601	増富若神子線	北杜市須玉町東向 2916	6101	4.7	1,410	1,618	1,958	2,412	2,134	1,880	1,635	1,921	2,438		1,814
6	3603	穴山停車場線	韮崎市穴山町 4433-1	6046	2.2	482	503	775	745	945	1,131	1,383	1,369	1,447	1,837	
6	3605	清里須玉線	北杜市須玉町下津金 2587	6103	12.9	212	325	308	411	377	450	315	469	381		286
6	3608	長沢小淵沢線	北巨摩郡大泉村西井出 2157	6048	3.1	1,350	1,394	1,480	2,020	2,106	3,130	3,387	3,924	4,085	3,973	
6	3608	長沢小淵沢線	北巨摩郡長坂町大井ヶ森 532	6049	7.0	1,492	1,430	1,737	2,006	2,261	2,480	2,859	3,197	3,503	3,446	
6	3609	小荒間長坂停車場線	北杜市長坂町白井沢 2692	6106	9.4	1,367	1,656	1,816	1,879	1,909	2,046	2,096	2,167	2,335		3,034
6	3610	原浅尾韮崎線	北巨摩郡須玉町小尾 1292	6051	13.0		793	1,088		377	490	430	414	677	491	
6	3611	日野春停車場線	北杜市長坂町富岡 60	6108	1.7	2,543	1,582	1,579	1,976	1,757	2,038	2,314	2,062	1,491		1,820
6	3611	日野春停車場線	北杜市須玉町若神子 4850-3	6109	3.4	701	805	859	1,231	1,300	1,174	1,394	1,394	2,207		3,233
6	3612	横手日野春停車場線	北巨摩郡武川村柳沢 2211	6053	5.8	663	755	913	1,026	885	1,161	1,037	1,194	1,305	1,181	
6	3613	甘利山公園線	韮崎市旭町上条北割 2108	6055	15.0					501	514	906	613	736	845	
6	3614	駒ヶ岳公園線	北杜市白州町横手 2438	6112	5.7	688	512	510	812	709	747	891	1,038	1,153		1,241
6	3615	美し森清里線	北巨摩郡高根町清里 3545-1	6057	5.8						1,549	1,803	1,129	1,201	1,138	
6	3616	島上条宮久保絵見堂線	甲斐市竜地 6536	6114	7.1	1,429	984	1,328	1,616	1,940	2,626	3,333	3,559	4,116	4,425	3,812
6	3616	島上条宮久保絵見堂線	韮崎市穂坂町三之蔵 4334	656	5.0					221	339	387	399	675		
6	3619	箕輪須玉線	北巨摩郡須玉町若神子 2454	6060	4.8	477	676	819	989	1,035	996	1,187	1,313	1,744	1,820	
6	3704	新田下吉田線	富士吉田市小明見 2384	6121	3.6	2,190	2,215	4,190	4,710	5,385	6,232	7,152	7,557	7,605	7,645	4,043
6	3705	高畑谷村停車場線	都留市金井 1033	6062	7.1	2,234	777	2,513	3,201	3,300	3,290	3,970	4,348	4,400	4,729	
6	0	精進湖畔線	西八代郡上九一色村精進	563	2.8	802										
6	3707	富士河口湖富士線	南都留郡富士河口湖町小立 1204-1	6123	1.6	1,248	1,175	1,214	1,351	1,604	2,182	2,762	2,575	3,063		9,783
6	3707	富士河口湖富士線	南都留郡富士河口湖町船津 1745	6124	1.3	4,015	2,497	3,387	4,027	4,764	7,078	8,526	8,004	8,181	8,875	12,516
6	3707	河口湖富士線	南都留郡河口湖町船津 6663	662	31.0	1,048	1,358	1,456	1,348	1,240	1,233	2,761	2,135	2,876		
6	3707	富士河口湖富士線	富士スバルライン料金所	6125	31.0											1,250
6	3709	本栖湖畔線	西八代郡上九一色村本栖村営駐車場	6066	8.1	284	570	562	559	522	764	995	379	668	553	
6	3714	鳴沢富士河口湖線	南都留郡富士河口湖町小立 1777-1	6127	5.6						5,550	6,939	7,456	7,470	7,379	7,372

平日経年自動車交通量（台／12時間） 昭和49年～平成17年

道路種別	路線番号	路線名	観測地点名	単位番号	区間延長	S49	S52	S55	S58	S60	S63	H2	H6	H9	H11	H17
6	3717	山中湖忍野富士吉田線	南都留郡忍野村忍草 1510	6128	9.3	1,760	2,273	2,487	3,377	3,621	3,467	4,938	4,846	5,466	4,719	6,330
6	3729	山北山中湖線	南都留郡山中湖村平野 2470	6129	6.0	1,912	2,103	1,833	1,896	2,087	2,838	2,941	2,814	3,324		4,151
6	3801	高瀬富沢線	南巨摩郡富沢町富士 5014-1	6070	10.4	1,851	1,466	1,317	1,272	1,503	1,492	1,689	1,917	1,770	1,739	
6	3804	身延線	南巨摩郡身延町身延 3784	6142	1.2	1,498	1,665	1,951	1,855	1,796	1,823	1,641	1,658	1,888		1,565

平日経年自動車類交通量

(台/24h)

昭和49年～平成17年

平日経年自動車類交通量（台／24時間） 昭和52年～平成17年

道路種別	路線番号	路線名	観測地点名	単位番号	区間延長	S49	S52	S55	S58	S60	S63	H2	H6	H9	H11	H17
3	20	一般国道20号	東八代郡一宮町末木 827	105	10.2			18,834								
3	20	一般国道20号	甲府市向町 729-1	1006	5.5		32,615	40,199	36,525	39,968	42,694	44,608	48,775	52,140	56,040	54,153
3	20	一般国道20号	甲府市下小河原町 216	107	2.5			46,196								
3	20	一般国道20号	甲府市徳行五丁目 13	108	4.8			27,320								
3	20	一般国道20号	甲斐市竜王 522	1009	3.1		19,292	19,630	20,094	22,018	24,520	26,363	28,014	29,201	30,374	28,448
3	20	一般国道20号	甲斐市宇津谷 674	1010	4.1					19,805	21,932	23,165	26,922	29,581	30,725	29,294
3	20	一般国道20号	韮崎市韮崎町一ツ谷 1889	1011	11.8		13,370	13,295	12,577	13,914	16,441	17,114	18,425	19,770	21,183	20,233
3	20	一般国道20号	北杜市白州町下教来石 683	1012	12.8			7,989	6,332	6,241	7,181	7,484	8,126	8,717	9,496	9,682
3	52	一般国道52号	南巨摩郡南部町万沢 1400-1	1021	13.7		6,992	7,544	7,338	7,319	8,652	8,534	10,148	9,959	10,191	9,034
3	52	一般国道52号	南巨摩郡南部町南部 8429	114	12.2			8,149								
3	52	一般国道52号	南巨摩郡身延町下山 1857-1	1023	5.9			7,809	7,885	8,646	9,688	9,741	9,897	10,995	11,740	12,685
3	52	一般国道52号	南巨摩郡身延町八日市場 1870	1024	15.8		8,474	9,027	10,433	10,235			13,324	13,440	14,786	16,751
3	52	一般国道52号	南巨摩郡鯉沢町鯉沢 1737	1025	5.8			9,842	12,865	14,482	13,899	15,040	15,792	17,272	16,509	14,726
3	52	一般国道52号	中巨摩郡櫛形町小笠原 317	118	2.6			8,768								
3	52	一般国道52号	南アルプス市飯野 2833-1	1027	5.8		7,232	7,409	8,346	10,031	11,295	12,421	14,487	14,194	15,233	13,666
3	52	一般国道52号	韮崎市竜岡町下条南割 1203	120	4.5			7,126								
3	52	一般国道52号	甲府市貢川一丁目 5-1	121	3.6			12,486								
3	52	一般国道52号	甲府市寿町 3-18	1030	2.3			21,566	21,538	22,195	21,928	21,452	23,446	25,400	25,575	21,935
3	52	一般国道52号	南アルプス市田島 521	11026	8.4										8,406	9,784
3	52	一般国道52号	南アルプス市在家塚	11027	2.9											7,223
3	137	一般国道137号	富士吉田市上吉田三丁目 14-9	1041	1.1							9,854	8,909	8,914	9,204	8,827
3	137	一般国道137号	南都留郡富士河口湖町浅川 1080	1042	6.8							12,447	14,308	15,744	17,276	12,399
3	137	一般国道137号	笛吹市御坂町上黒駒 4389(BP)	1045	3.4											13,764
3	137	一般国道137号	東八代郡御坂町上黒駒 4391-12	1027	9.8							9,991	11,212	13,031	14,046	
3	137	一般国道137号	東八代郡御坂町栗合 112-3	1127	2.6		12,071	11,204	9,441	10,606	9,216	9,068	8,655			

平日経年自動車類交通量（台／24時間） 昭和52年～平成17年

道路種別	路線番号	路線名	観測地点名	単位番号	区間延長	S49	S52	S55	S58	S60	S63	H2	H6	H9	H11	H17
3	138	一般国道138号(東富士五湖道)	富士吉田IC～山中湖IC間	1051	8.4							4,281		5,471	5,445	5,939
3	138	一般国道138号(東富士五湖道)	山中湖IC～山梨県・静岡県境間	1052	5.4											6,978
3	138	一般国道138号	南都留郡山中湖村山中 165	1054	4.9		9,419	10,653	10,998	11,674	14,804	15,896	8,969	10,454	10,587	11,141
3	139	一般国道139号	西八代郡上九一色村本栖	130	6.7			5,323								
3	139	一般国道139号	南都留郡鳴沢村焼間 8533	1062	10.6		4,191	4,834	4,431	4,579	5,586	6,607	5,583	7,422	8,120	8,872
3	139	一般国道139号	南都留郡勝山村	132	3.8			6,832								
3	139	一般国道139号	富士吉田市上吉田 62-5	1064	3.7			15,199	17,158	20,857	21,488	24,342	26,087	28,588	28,482	29,074
3	139	一般国道139号	南都留郡西桂町小沼 2041	1065	10.6		11,826	13,020	13,871	15,391	16,965	17,467	19,784	21,111	21,584	19,887
3	139	一般国道139号	都留市禾生	135	9.3			10,275								
3	139	一般国道139号	北都留郡小菅村東部 2525	1071	5.3			602	550	614	716	716	715	798	751	749
3	140	一般国道140号	山梨市三富雁坂料金所	1081	5.4											1,634
3	140	一般国道140号	笛吹市春日居町鎮目 389	1085	6.9		10,891	10,889	15,258	15,731	17,060	18,362	16,299	16,577	19,545	19,544
3	140	一般国道140号	甲府市和戸町 955-1	1087	1.4							17,610	19,056	20,621	22,282	22,463
3	141	一般国道141号	韮崎市中田町小田川 1341	1101	5.9							13,780	13,982	14,265	12,403	12,889
3	141	一般国道141号	北杜市高根町清里 3545	1105	3.5							6,739	6,558	6,793	6,559	7,433
3	300	一般国道300号	南巨摩郡身延町市之瀬 97	1112	7.0							2,913	3,030	3,221	3,403	3,153
3	358	一般国道358号	甲府市相生三丁目 6-14	1126	1.1							26,662	29,670	29,047	30,289	28,611
3	1	甲府青梅線	北都留郡丹波山村鳴沢 4946	305	8.2		612	661								
3	411	一般国道411号	甲府市酒折二丁目 3-11	1138	1.3							18,681	20,474	21,173	21,017	22,008
4	1003	甲府市川三郷線	中央市布施 1876	4003	8.0		12,681	12,010	10,344	12,521	14,272	15,185	14,929	16,168	17,258	16,244
4	1003	甲府市川三郷線	中巨摩郡昭和町河西 1081-1	14004	3.7						20,855	11,583	21,556	21,727	21,944	21,237
4	1005	甲府南アルプス線	甲斐市西八幡 1625	14015	2.5											31,550
4	1006	甲府韮崎線	甲斐市竜地 6622	4022	4.8		5,435	6,105	7,365	8,010	13,915	15,039	16,832	18,608	19,623	17,600
4	20	一般国道20号	北巨摩郡双葉町宇津谷	110	4.1			20,855	19,636							
4	1010	富士川身延線	南巨摩郡富沢町万沢 5457-2	4024	3.0			740	1,304	1,219	1,374	676	244	345	127	

短路線区間番号対比表・交通不能区間番号一覧表

代表区間番号対照表

分割区間 (30000番台)	(県境界に接する区間で隣接県との整合を図るため、隣接県の交通量を用いる)
短路線区間 (40000番台)	(交通量観測を行う必要性の少ない区間であり、他の類似観測地点より交通量を推定する)
観測統合区間 (70000番台)	(類似、隣接する2調査区間で、交通量比が10%未満の場合、交通量の少ない区間を隣接区間の交通量で代表させ、観測統合区間とする)

道路種別	道路の種類	路線番号	路線名	調査単位区間番号	区間延長(km)	代表区間県市区町村コード	代表交通量観測地点番号	平日代表交通量台/12h
1	高速自動車国道	1100	中央自動車道西宮線	30018	1.3	20362	1	15,538
1	高速自動車国道	1101	中央自動車道富士吉田線	30001	0.8	14424	5	31,246
3	一般国道	52	一般国道52号	71026	2.3	19208	1027	10,210
3	一般国道	137	一般国道137号	41006	5.4	19211	1045	10,630
3	一般国道	137	一般国道137号	41016	0.6	19201	1088	6,246
3	一般国道	138	一般国道138号	31054	2.9	22344	1091	6,725
3	一般国道	139	一般国道139号	41001	2.0	19202	1041	6,843
3	一般国道	140	一般国道140号	41021	1.1	19207	1101	9,440
3	一般国道	140	一般国道140号	41047	2.2	19201	1137	12,304
3	一般国道	141	一般国道141号	41026	1.1	19209	1103	8,322
3	一般国道	300	一般国道300号	41011	1.7	19206	1069	1,032
3	一般国道	300	一般国道300号	41042	0.8	19213	1132	1,179
3	一般国道	358	一般国道358号	41031	2.3	19430	1121	5,424
3	一般国道	358	一般国道358号	41032	7.0	19430	1121	5,424
3	一般国道	358	一般国道358号	41037	5.9	19201	1122	5,990
3	一般国道	469	一般国道469号	31151	2.0	22361	1199	1,114
4	一般県道	1004	市川三郷鯉沢線	44030	1.9	19211	1089	8,316
4	一般県道	1005	甲府南アルプス線	44046	0.5	19213	1135	9,029
4	一般県道	1007	甲府昇仙峡線	44006	4.6	19206	1069	1,032
4	一般県道	1007	甲府昇仙峡線	44056	3.3	19366	4037	107
4	一般県道	1009	市川三郷身延線	44062	3.5	19209	4099	3,664
4	一般県道	1009	市川三郷身延線	44067	1.2	19211	6041	4,620
4	一般県道	1009	市川三郷身延線	44074	0.7	19365	6063	728
4	一般県道	1011	北杜富士見線	34045	0.8	20362	6435	1,668
4	一般県道	1011	北杜富士見線	44011	2.1	19442	1070	246
4	一般県道	1012	韮崎南アルプス中央線	44041	5.4	19213	1132	1,179
4	一般県道	1012	韮崎南アルプス中央線	44068	1.5	19211	6041	4,620
4	一般県道	1017	茅野北杜韮崎線	34058	1.4	20362	64052	1,054
4	一般県道	1018	上野原丹波山線	44012	7.6	19442	1070	246
4	一般県道	1021	河口湖精進線	44035	1.3	19365	1112	2,656
4	一般県道	1027	韮崎昇仙峡線	44013	16.1	19442	1070	246
4	一般県道	1033	上野原あきる野線	44036	3.4	19365	1112	2,656
4	一般県道	1034	白井甲州線	44023	2.9	19201	1088	6,246
4	一般県道	1034	白井甲州線	44024	1.8	19201	1088	6,246
4	一般県道	1035	四日市場上野原線	44018	1.9	19442	1071	667
4	一般県道	1035	四日市場上野原線	44051	1.2	19201	4001	10,367
4	一般県道	1037	南アルプス公園線	44057	17.0	19366	4037	107
4	一般県道	1039	今諏訪北村線	44069	3.2	19211	6041	4,620
4	一般県道	1040	都留インター線	44001	0.6	19202	1041	6,843
4	一般県道	1041	須玉インター線	44025	0.1	19201	1088	6,246
6	一般県道	3102	酒折停車場線	46196	0.1	19206	6081	624

道路種別	道路の種類	路線番号	路 線 名	調査単位 区間 番号	区間 延長 (km)	代表区間県 市区町村 コード	代表交通 量観測 地点番号	平日代表 交通量 台/12h
6	一般県道	3104	天神平甲府線	46001	5.6	19206	1068	2,849
6	一般県道	3107	飯野新田白根線	46051	2.3	19365	1112	2,656
6	一般県道	3109	善光寺線	46120	1.0	19212	4119	4,626
6	一般県道	3110	桃園市之瀬線	46142	4.3	19327	4135	495
6	一般県道	3112	川窪猪狩線	46143	3.5	19327	4135	495
6	一般県道	3113	甲府精進湖線	46079	11.2	19366	4037	107
6	一般県道	3113	甲府精進湖線	46175	1.5	19211	6041	4,620
6	一般県道	3117	小瀬スポーツ公園線	46036	1.4	19201	1088	6,246
6	一般県道	3118	南アルプス甲斐線	46176	1.5	19211	6041	4,620
6	一般県道	3119	愛宕山公園線	46037	3.5	19201	1088	6,246
6	一般県道	3203	甲斐大和停車場線	46064	0.5	19213	1132	1,179
6	一般県道	3205	三日市場南線	46038	0.7	19201	1088	6,246
6	一般県道	3205	三日市場南線	46153	1.0	19205	6024	2,362
6	一般県道	3209	乾徳山線	46009	4.6	19206	1069	1,032
6	一般県道	3212	日影笹子線	46024	13.6	19442	1070	246
6	一般県道	3213	下荻原三日市場線	46031	5.4	19205	1082	2,665
6	一般県道	3214	休息勝沼線	46125	3.6	19211	4123	3,571
6	一般県道	3216	万力小屋敷線	46131	0.8	19211	4125	2,971
6	一般県道	3216	万力小屋敷線	46154	1.2	19205	6024	2,362
6	一般県道	3217	深沢等々力線	46113	3.0	19205	4113	556
6	一般県道	3301	白井河原八田線	46039	1.4	19201	1088	6,246
6	一般県道	3301	白井河原八田線	46132	2.4	19211	4125	2,971
6	一般県道	3302	石和温泉停車場線	46040	1.0	19201	1088	6,246
6	一般県道	3302	石和温泉停車場線	46074	0.8	19201	4001	10,367
6	一般県道	3304	上黒駒石和線	46010	3.1	19206	1069	1,032
6	一般県道	3307	石和温泉停車場松本線	46164	0.5	19211	6027	8,791
6	一般県道	3310	小石和市部線	46069	3.4	19211	1136	5,404
6	一般県道	3312	一宮山梨線	46041	0.8	19201	1088	6,246
6	一般県道	3312	一宮山梨線	46046	0.6	19211	1089	8,316
6	一般県道	3313	藤垚石和線	46052	4.0	19365	1112	2,656
6	一般県道	3313	藤垚石和線	46053	1.4	19365	1112	2,656
6	一般県道	3401	市川大門停車場線	46080	0.1	19206	6081	624
6	一般県道	3402	鰍沢口停車場線	46081	0.1	19206	6081	624
6	一般県道	3408	甲斐上野停車場線	46185	0.2	19346	6061	1,115
6	一般県道	3410	粟倉飯富線	46002	2.0	19206	1068	2,849
6	一般県道	3412	栃代常葉線	46011	9.6	19206	1069	1,032
6	一般県道	3413	平林青柳線	46191	8.5	19365	6063	728
6	一般県道	3414	山保久那土線	46114	8.2	19205	4113	556
6	一般県道	3415	湯之奥上之平線	46225	4.6	19209	6112	1,241
6	一般県道	3416	折門古関線	46012	7.6	19206	1069	1,032
6	一般県道	3419	甲斐常葉停車場線	46186	0.9	19346	6061	1,115
6	一般県道	3420	高下鰍沢線	46226	6.8	19209	6112	1,241
6	一般県道	3501	猿橋停車場線	46197	0.1	19206	6081	624
6	一般県道	3502	大月停車場線	46202	0.1	19212	6084	2,587
6	一般県道	3504	笹子停車場線	46082	0.1	19209	6103	286
6	一般県道	3506	新田松留線	46137	1.3	19212	4130	1,382
6	一般県道	3507	野田尻四方津停車場線	46003	3.9	19206	1068	2,849
6	一般県道	3508	大菩薩峠線	46025	5.5	19442	1070	246
6	一般県道	3509	朝日小沢猿橋線	46013	4.6	19206	1069	1,032
6	一般県道	3510	桑西下真木線	46014	5.4	19206	1069	1,032

道路種別	道路の種類	路線番号	路線名	調査単位 区間 番号	区間 延長 (km)	代表区間 市区町村 コード	代表交通 量観測 地点番号	平日代表 交通量 台/12h
6	一般県道	3511	浅川瀬戸線	46015	4.7	19206	1069	1,032
6	一般県道	3512	金山大月線	46016	4.2	19206	1069	1,032
6	一般県道	3513	梁川猿橋線	46115	2.5	19205	4113	556
6	一般県道	3521	佐野川上野原線	46004	1.1	19206	1068	2,849
6	一般県道	3602	武田八幡神社線	46203	2.6	19212	6084	2,587
6	一般県道	3604	小倉百観音線	46108	1.8	19209	4079	1,046
6	一般県道	3606	台ヶ原長坂線	46227	6.4	19209	6112	1,241
6	一般県道	3607	北原下条南割線	46126	3.2	19211	4123	3,571
6	一般県道	3612	横手日野春停車場線	46219	0.9	19209	6108	1,820
6	一般県道	3616	島上条宮久保絵見堂線	46026	1.3	19442	1070	246
6	一般県道	3617	台ヶ原富岡線	46220	5.1	19209	6108	1,820
6	一般県道	3618	観音平下久保線	46211	4.3	19209	6103	286
6	一般県道	3619	箕輪須玉線	46212	1.2	19209	6103	286
6	一般県道	3620	天女山公園線	46083	2.0	19366	4037	107
6	一般県道	3621	須玉中田線	46177	3.3	19211	6041	4,620
6	一般県道	3701	富士上吉田線	46228	4.3	19209	6112	1,241
6	一般県道	3702	富士精進線	46084	1.5	19366	4037	107
6	一般県道	3703	下吉田停車場線	46204	0.3	19212	6084	2,587
6	一般県道	3705	高畑谷村停車場線	46205	0.8	19212	6084	2,587
6	一般県道	3706	精進湖畔線	46090	2.8	19209	4043	973
6	一般県道	3707	富士河口湖富士線	46148	0.9	19213	4143	5,499
6	一般県道	3708	富士河口湖笛吹線	46091	12.1	19209	4043	973
6	一般県道	3710	青木ヶ原船津線	46092	6.3	19209	4043	973
6	一般県道	3710	青木ヶ原船津線	46238	7.0	19425	6129	4,151
6	一般県道	3711	戸沢谷村線	46178	4.4	19211	6041	4,620
6	一般県道	3712	大幡初狩線	46098	4.8	19207	4060	4,809
6	一般県道	3713	大野夏狩線	46159	3.0	19213	6026	1,161
6	一般県道	3716	富士北麓公園線	46093	0.5	19209	4043	973
6	一般県道	3717	山中湖忍野富士吉田線	46233	3.1	19430	6127	7,372
6	一般県道	3718	富士吉田西桂線	46103	3.2	19208	4068	3,036
6	一般県道	3729	山北山中湖線	46169	1.7	19213	6031	1,195
6	一般県道	3730	山中湖小山線	46059	3.6	19443	1131	847
6	一般県道	3802	大向福土線	46085	4.7	19366	4037	107
6	一般県道	3803	内船停車場線	46179	1.6	19211	6041	4,620
6	一般県道	3804	身延線	46180	1.8	19211	6041	4,620
6	一般県道	3805	身延本栖線	46017	5.3	19206	1069	1,032
6	一般県道	3806	井出停車場線	46054	0.3	19365	1112	2,656
6	一般県道	3807	穴原塩出線	36143	0.4	22361	6083	3,643
6	一般県道	3808	大城小田船原線	46018	4.1	19206	1069	1,032
6	一般県道	3809	釜の口塩沢線	46170	3.3	19213	6031	1,195
6	一般県道	3810	雨畑大島線	46213	6.7	19209	6103	286
6	一般県道	3811	日向宿線	46214	9.8	19209	6103	286
6	一般県道	3813	光子沢大野線	46019	7.3	19206	1069	1,032
		30000番台	7路線			7区間		
		40000番台	107路線			126区間		
		70000番台	1路線			1区間		
		計	115路線			134区間		

交通不能区間一覽表

道路種別	路線の種類	路線番号	路線名	調査単位 区間番号	交通不能 区間延長 (km)
6	一般県道	3113	甲府精進湖線	56108	8.4
6	一般県道	3201	塩山停車場大菩薩嶺線	56021	2.6
6	一般県道	3308	鶯宿中道線	56046	3.3
6	一般県道	3508	大菩薩峠線	56039	6.0
6	一般県道	3701	富士上吉田線	56018	15.2
6	一般県道	3702	富士精進線	56113	17.4
6	一般県道	3729	山北山中湖線	56098	0.9
6	一般県道	3802	大向富沢線	56114	1.2
	計		8 路線	8 区間	55.0 km